



Остров (Красноостровский) и Северная.

сохранилось лишь три поселения – Петровское, Красный архипелага. К настоящему времени на островах произрастают редкие виды растений, занесенные в Красную книгу Ленинградской области. В настоящее время территория острова является частью национального парка «Береговые острова». В настоящее время территория острова является частью национального парка «Береговые острова». В настоящее время территория острова является частью национального парка «Береговые острова».

### История

### Правила для посетителей заказника Запрещается:

- самовольная рубка деревьев и кустарников, заготовка живицы
- проезд и стоянка автотранспорта вне дорог и специально отведенных мест
- посещение мест миграционных стоянок (прибрежные мелководья вдоль островов и на акватории залива) и массового гнездования (о-ва Цепной, Звеньевой, Бол. Отмель, Рондо, Клинок, Каменистый, Бол.Риф, Близнецы Восточный и Западный, Равица с прилегающими безымянными островками, Мал. Березовый с прилегающими безымянными островками) водоплавающих и околоводных птиц, с 1 апреля по 1 августа включительно
- посещение, искусственное разрушение ледового покрова в районе размножения балтийской кольчатой нерпы на акватории юго-западнее архипелага в период с 1 февраля до естественного разрушения ледового покрова
- устройство туристических и рекреационных стоянок, установка палаток и разведение костров вне специально отведенных мест, пуск палов
- проведение массовых спортивных и рекреационных мероприятий
- устройство свалок, загрязнение территории заказника
- высадка на берег вне специально отведенных мест
- охота, сбор птичьих яиц
- заготовка тростника, иной околоводной растительности и морских выбросов
- сбор, добыча охраняемых видов растений, грибов и животных

### Вы можете:

гулять по территории заказника, собирать грибы и ягоды для личного потребления, рыбачить согласно действующим правилам рыболовства\*, использовать транспортные средства в соответствии с вышеперечисленными ограничениями. Для сбора ботанических, зоологических и минералогических коллекций, обустройства экологических троп требуется согласование комитета по природным ресурсам Ленинградской области.

### Подробно режим особой охраны изложен в Положении о заказнике «Береговые острова» (утверждено постановлением Правительства Ленинградской области).

\* Правила рыболовства для Западного рыбохозяйственного бассейна утверждены приказом Росрыболовства от 10.12.2008 № 393.

Нарушители режима особой охраны заказника привлекаются к административной ответственности.

Находясь на особо охраняемой природной территории, уважительно и бережно относитесь к природе и усилиям людей, направленным на ее сохранение. Помните, что в определенные периоды жизни животные крайне чувствительны к любому беспокойству, а растительные сообщества побережий и болот серьезно страдают от вытаптывания. Пожалуйста, учитывайте это, планируя посещение Березовых островов.

На Березовых островах за пределами населённых пунктов нет специальных мест для сбора мусора. Все, что вы принесли с собой, вы наверняка сможете унести обратно.

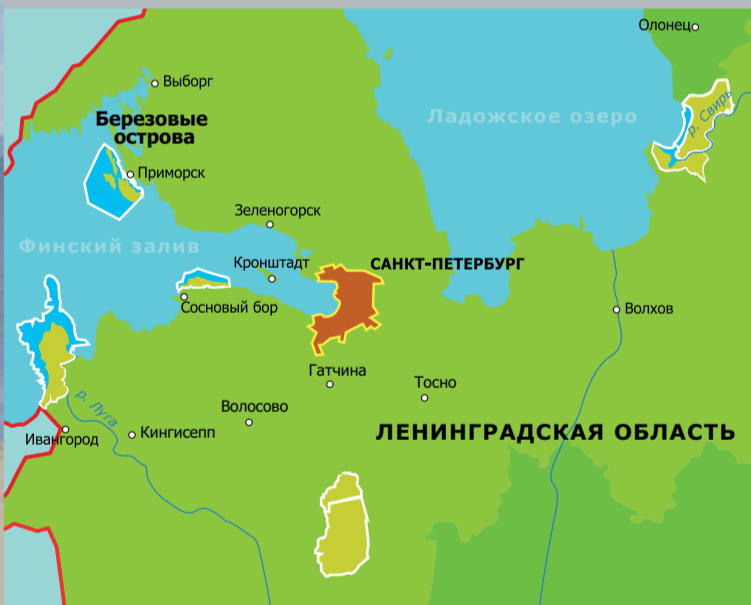
### Сохраним Березовые острова чистыми!

Природные комплексы архипелага Березовые острова – это разнообразие приморские и морские биоты, редкие виды растений и животных, уникальные участки растительности на островах, места гнездования птиц, места обитания редких видов растений и животных. В настоящее время территория острова является частью национального парка «Береговые острова».



### Природа

### Водно-болотные угодья международного значения (Рамсарские угодья) Ленинградской области



### Россия несет международную ответственность за охрану, управление и рациональное использование природных ресурсов этих территорий.

Государственное управление заказником «Береговые острова» осуществляется комитетом по природным ресурсам Ленинградской области.



Более подробная информация об этой и других особо охраняемых природных территориях Ленинградской области: [www.nature.lenobl.ru](http://www.nature.lenobl.ru)

### Внимание! ООПТ находится в пограничной зоне.

Разработка буклета: Балтийский фонд природы Санкт-Петербургского общества естествоиспытателей, Комитет по природным ресурсам Ленинградской области, Лесная служба Финляндии (Metsähallitus).

При подготовке буклета использованы следующие издания: Природная среда и биологическое разнообразие архипелага Березовые острова (Финский залив). – СПб., 2007. Заповедная природа Карельского перешейка. – СПб., 2004.

Фотографии: А. Френкель, М. Веревкин, А. Доронина, Н. Алексеева, Ю. Данилова, Лесная служба Финляндии (Metsähallitus)



Буклет подготовлен в 2008 г. при поддержке Европейского Союза. Содержание буклета является предметом ответственности его разработчиков и не отражает точку зрения Европейского Союза. Буклет переиздан с исправлениями и дополнениями в 2012 г. комитетом по природным ресурсам Ленинградской области и ЛОГКУ «Ленобллес».

Из них 29 видов внесены в Красную книгу Российской Федерации, 14 видов – в Красную книгу Ленинградской области; многие виды также внесены в международные списки охраны природы. В настоящее время территория острова является частью национального парка «Береговые острова».

### Здесь обитают

- 28 видов морских водорослей-макрофитов
- 70 видов грибов
- 750 видов лишайников
- 200 видов мхов и печеночников
- 640 видов сосудистых растений

### В заказнике также охраняются

- места гнездования птиц
- места обитания редких видов растений и животных
- места обитания редких видов растений и животных
- места обитания редких видов растений и животных
- места обитания редких видов растений и животных

### Водно-болотное угодье международного значения

Общая площадь особо охраняемой природной территории – 536 кв. км, из них 453 кв. км – акватория залива.

### Особо охраняемая природная территория

Березовые острова – это архипелаг, состоящий из трех крупных и более пятидесяти небольших островов, граничащих водно-болотного угодья международного значения (Рамсарского угодья) совпадают с границами региональной особо охраняемой природной территории (ООПТ) государственного природного комплексного заказника «Березовые острова».

### Государственный природный комплексный заказник регионального значения

Березовые острова – это архипелаг, состоящий из трех крупных и более пятидесяти небольших островов, граничащих водно-болотного угодья международного значения (Рамсарского угодья) совпадают с границами региональной особо охраняемой природной территории (ООПТ) государственного природного комплексного заказника «Березовые острова».

### Березовые острова –

Березовые острова – это архипелаг, состоящий из трех крупных и более пятидесяти небольших островов, граничащих водно-болотного угодья международного значения (Рамсарского угодья) совпадают с границами региональной особо охраняемой природной территории (ООПТ) государственного природного комплексного заказника «Березовые острова».

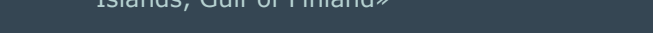





### Березовые острова –

Березовые острова – это архипелаг, состоящий из трех крупных и более пятидесяти небольших островов, граничащих водно-болотного угодья международного значения (Рамсарского угодья) совпадают с границами региональной особо охраняемой природной территории (ООПТ) государственного природного комплексного заказника «Березовые острова».

### Березовые острова –

Березовые острова – это архипелаг, состоящий из трех крупных и более пятидесяти небольших островов, граничащих водно-болотного угодья международного значения (Рамсарского угодья) совпадают с границами региональной особо охраняемой природной территории (ООПТ) государственного природного комплексного заказника «Березовые острова».

### Государственный природный комплексный заказник регионального значения



Эта территория с прилегающей акваторией внесена по предложению Правительства России в международный список водно-болотных угодий, подлежащих специальной охране, согласно Рамсарской Конвенции (подписана в Иране в 1971 г.)




В Балтийском море обитает особый – балтийский – подвид кольчатой нерпы, занесенный в различные Красные книги. В Финском заливе их осталось не более 300 особей. Это один из самых уязвимых видов животных в Ленинградской области и на Балтике. Акватория вокруг Березовых островов представляет особую ценность как основной район щенения кольчатой нерпы в восточной части Финского залива. Детеныши появляются на свет в укрытиях среди ледяных торосов в феврале-марте. В это время животные нуждаются в полном покое.



Песчаные дюны – характерный ландшафт морских побережий, однако на Березовых островах они встречаются нечасто и являются достопримечательностью. Типичное растение дюн – колосняк песчаный. Этот злак устойчив к подвижным пескам.



Речная крачка



Черная казарка



Заросли тростника вокруг островов служат местом гнездования различных видов птиц. Например, на вертикальных стеблях искусно подвешивает свои гнезда тростниковая камышевка.

До сих пор в заказнике существуют колонии клуши. Численность этой чайки на Балтике повсеместно сокращается. Не случайно она включена в Красные книги.

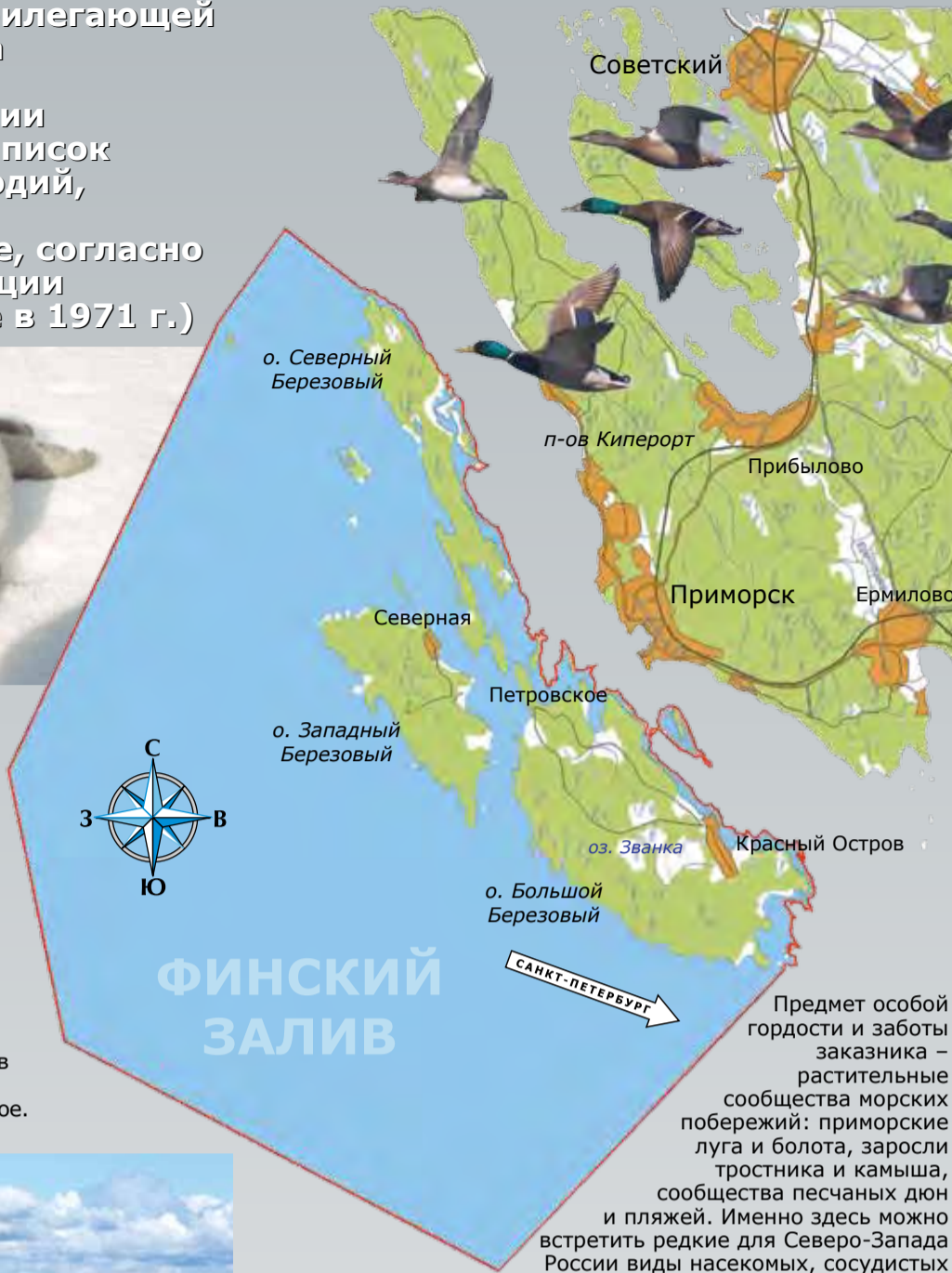
Типичная морская бурая водоросль – фукус пузырчатый. В морских сообществах «кустики» фукуса играют ту же роль, что и деревья в лесу: они создают местообитания для других организмов.

Этот вид занесен в Красную книгу Ленинградской области. Угрозу для него представляет эвтрофикация воды (повышение содержания соединений азота и фосфора).





Иногда море выбрасывает на берег обитателей глубин – например, морских тараканов. Тогда появляется шанс воочию увидеть этих реликтовых ракообразных, живущих на дне залива.

Сосновые леса занимают на Березовых островах наибольшие площади. Посетителей они радуют свежим хвойным запахом, ягодами – брусникой, черникой, водяникой.



Предмет особой гордости и заботы заказника – растительные сообщества морских побережий: приморские луга и болота, заросли тростника и камыша, сообщества песчаных дюн и пляжей. Именно здесь можно встретить редкие для Северо-Запада России виды насекомых, сосудистых растений, мхов, лишайников и грибов.

По песчано-каменистым берегам встречаются заросли розы морщинистой (шиповника), чины приморской (2), гонкении бутерлаковидной (3), дербенника иволистного (4). Здесь также можно увидеть редкий цветок песчаных морских побережий Балтики – вайду красильную (5).



Приморские луга обычно образуют узкую полосу вдоль уреза воды. Здесь растут преимущественно так называемые галофильные, то есть «солелюбивые» травянистые растения, приспособившиеся к частым затоплениям солоноватой морской водой. Многие из этих растений – редкие и охраняемые – например, лук скорода (1), шлемник копыльчатый, золототысячник прибрежный и другие.



Березовые острова лежат на Беломоро-Балтийском пролетном пути птиц, связывающем места зимовок в Западной Европе и Африке и места гнездования на Севере Евразии. Побережья, зоны мелководий, заливы и проливы между островами служат местами кормовых стоянок десятков тысяч водоплавающих и околоводных птиц во время пролета, главным образом весной. Особенно многочисленны здесь лебеди, казарки, различные виды уток и куликов. Это одна из важных в нашем регионе миграционных стоянок.



Крупный ярко окрашенный кулик-сорока – характерный представитель морской орнитофауны. В Ленинградской области он занесен в Красную книгу.

На небольших островах архипелага располагаются крупные колонии различных видов чаек (серебристой, клуши, большой морской, сизой) и крачек (речной и полярной). Внутри этих колоний гнездятся морские и благородные утки.