



РАЙОННОЕ СОБРАНИЕ ШЕКСНИНСКОГО РАЙОНА

**Р Е Ш Е Н И Е**

От 25 июля 2001 г. № 121

п. Шексна

Об образовании особо охраняемой природной территории "Природный резерват "Ирма"

В соответствии со ст. 3.11 Закона области "Об особо охраняемых природных территориях Вологодской области", в целях восстановления и поддержания экологического равновесия, сохранения природной среды водоохранной зоны Шекснинского водохранилища, редких растений и среды их обитания, старинного парка и родника, районное Собрание **Р Е Ш И Л О**:

1. Образовать особо охраняемую природную территорию районного назначения с названием "Природный резерват "Ирма" в границах, указанных на прилагаемом плане общей площадью 59,23 га, в т.ч. на землях д.Ирма Волховского сельсовета 18,33 га, на землях запаса Эршовского сельсовета 15,3 га, землях госфонда Шекснинского лесхоза 4,0 га, в лесах I группы, угодиях, пастбище колхоза "Пример" 15,3 га, в т.ч. пашни - 5,0 га.

2. Утвердить положение "Об особо охраняемой территории "Природный резерват "Ирма" согласно приложению.

3. Утвердить особо охраняемую природную территорию - "Природный резерват "Ирма" без изъятия земельных участков у землепользователей, собственников, арендаторов земли.

4. Поручить комитету по земельным ресурсам и землеустройству района (Г.В. Кононова) и главе самоуправления Эршовского сельсовета (А.В. Камулин) довести до сведения землепользователей, собственников, арендаторов земельных участков об изменении режима пользования в связи с образованием особо охраняемой территории "Природный резерват "Ирма".

5. Назначить охраняющей организацией ГУ "Шекснинский сельхоз", ГУ "Шекснинский лесхоз", комитет самоуправления Эршовского сельсовета, отдел охраны окружающей среды районного Собрания.

Заместитель главы  
районного самоуправления

В.А. Чегодин.

Вх. № 2172  
от 05.09.01

П О Л О Ж Е Н И Е**об особо охраняемой природной территории "Природный резерват рекреационного назначения "Ирма"**

1. Наименование особо охраняемой природной территории, её характер.

Наименование: природный резерват "Ирма" (ПР)

Значение: районное

Характер: рекреационный.

2. Месторасположение и площадь заказника.

Вологодская обл., шекснинский район, территория ПР "Ирма" расположена в центральной части Шекснинского административного района в 23 км к северу от районного центра п. Шексна и 110 км от г. Вологды, на территории Эршовского сельсовета, в 8 км от с. Эршова и на полуострове, вдающемся в водохранилище в юго-восточном направлении примерно на 1 км.

Площадь резервата составляет 59,25 га.

3. Землепользователь - Комитет самоуправления Эршовского сельсовета - 33,56 га, колхоз "Пример" - 15,3 га, районное Собрание Шекснинского района (5,3 га земли запаса), ГУ "Шекснинский лесхоз" - 0,4 га незлесных земель, в лесах I группы.

4. Описание резервата.

Границей ПР служит с востока - ограда туристической базы ОАО "Череповецкий сталепрокатный завод", с севера - автодорога "Бетонка-Ирма-Камешник", идущая по склону холма, расположенного в центральной части полуострова и ограда базы Шекснинского лесхоза. Южная часть и северо-восточная граница проходят по берегу Шекснинского водохранилища.

Это крупный моряный холм (абсолютная высота холма 126 метров), протяженность с запада на восток около 400 метров, с севера на юг - 350 метров. Склоны холма осложнены линейно-вытянутыми ложбиннообразными углублениями с долинами наибольших ручьев. Значительные контрасты относительных высот (до 13 м), пересеченный рельеф в сочетании с открытым и полукрытым типами ландшафтов обусловили высокое пейзажное разнообразие территории. На вершине и склонах

холма имеется много мест, с которых открывается красивая, живописная панорама на окружающую местность. С южного берега полуострова хорошо просматривается вершина холма с расположенными на ней церковью, небольшими старинными парком и деревней Ирма. Эти объекты представляют собой единое целое с природным окружением, т.е. своеобразный природно-культурный ландшафт.

Преобладающий тип лесного покрова представляет ельнично-осиновичьи и ельнично-березовые леса, встречаются группы деревьев - ель, береза, ива. Леса занимают 20,2%. Основной массив расположен на юго-востоке ЦР площадью 1,2 га, и где ведется лесное хозяйство ГУ "Шекснинский сельхозхоз" (ка 3 вид. 12, 13).

Преобладают черноземно-слабые и среднеподзолистые почвы на суглинках или супесчаной карбонатной морене. Из разнотравья чаще других встречаются клевер красный, горошек заборный, василек луговой, люцерна обыкновенная.

Доминируют в травяном составе: тимофеевка луговая, ежа сборная, овсяник луговой,

Старинный парк площадью 1,5 га расположен у церкви в северо-восточной части д.Ирма, на крутом склоне холма. Заложен был более 100 лет назад. В парке доминирует подлесная охраняемая в Золотодской области типа мелколистая.

Высокая эстетическая ценность и пейзажное разнообразие большей части ЦР, наличие видовых точек для осмотра, интересного историко-архитектурного памятника, домов, традиционных ремесел - факторы благоприятные для развития познавательного организованного туризма.

Введение режима природного резервата позволит сохранить природное окружение историко-культурного комплекса.

3. Режим резервата.

3.1. На территории резервата запрещается - строительство (кроме объектов, предназначенных для обслуживания туристов) и предоставление земельных участков под дачную застройку для коллективного садоводства и огородничества в пределах всего резервата;

дорог и трубопроводов, линий электропередач и по. коммуникаций;

- мелиоративные работы;
- распашка земель;
- применение на сельскохозяйственных угодьях ядохимикатов, минеральных удобрений и других химических соединений;
- рубка всех видов заповедной зоны;
- разжигание костров в неотведенных для этой цели местах и проезд автотранспорта;
- захламление территорий бытовыми и хозяйственными отходами;
- выпас скота.

### 5.3. Подлежат охране по Вологодской области

- встречающиеся в охранной зоне девять видов растений (дигиталис мужской, колокольчик широколистный, фиалка собачья, ландыш майский, адокса мускусная, звездчатка дубравная, зельчук желтый, кохлатка плотная, бутень душистый) кв.3 (выд.5,7) на луговых участках;
- старинный парк (липа мелколистная);
- родник с выходом подземных вод, имеющих хорошие вкусовые качества и высокую прозрачность.

### 6. Срок действия резервата:

- резерват временный, срок действия 20 лет.

### 7. Организация охраны резервата.

- 7.1. Охрана ПР обеспечивается Комитетом самоуправления Ершовского сельсовета, ГУ "Лексинский лесхоз" и ГУ "Лексинский сельлесхоз".
- 7.2. К охране ПР привлекаются общественные инспектора и члены экологических обществ, объединений, обществ охотников, рыболовов, граждан Лексинского района, природоохранные организации.
- 7.3. Экологический контроль за состоянием ПР и соблюдение охранного режима на его территории осуществляет Государственный комитет по охране окружающей среды Вологодской области, органы охраны использования водных ресурсов и участков эксплуатации водохранилища Лексинского и Рабинского, комитет по зеленым ресурсам и землеустройству Лексинского района.

### 8. Финансирование.

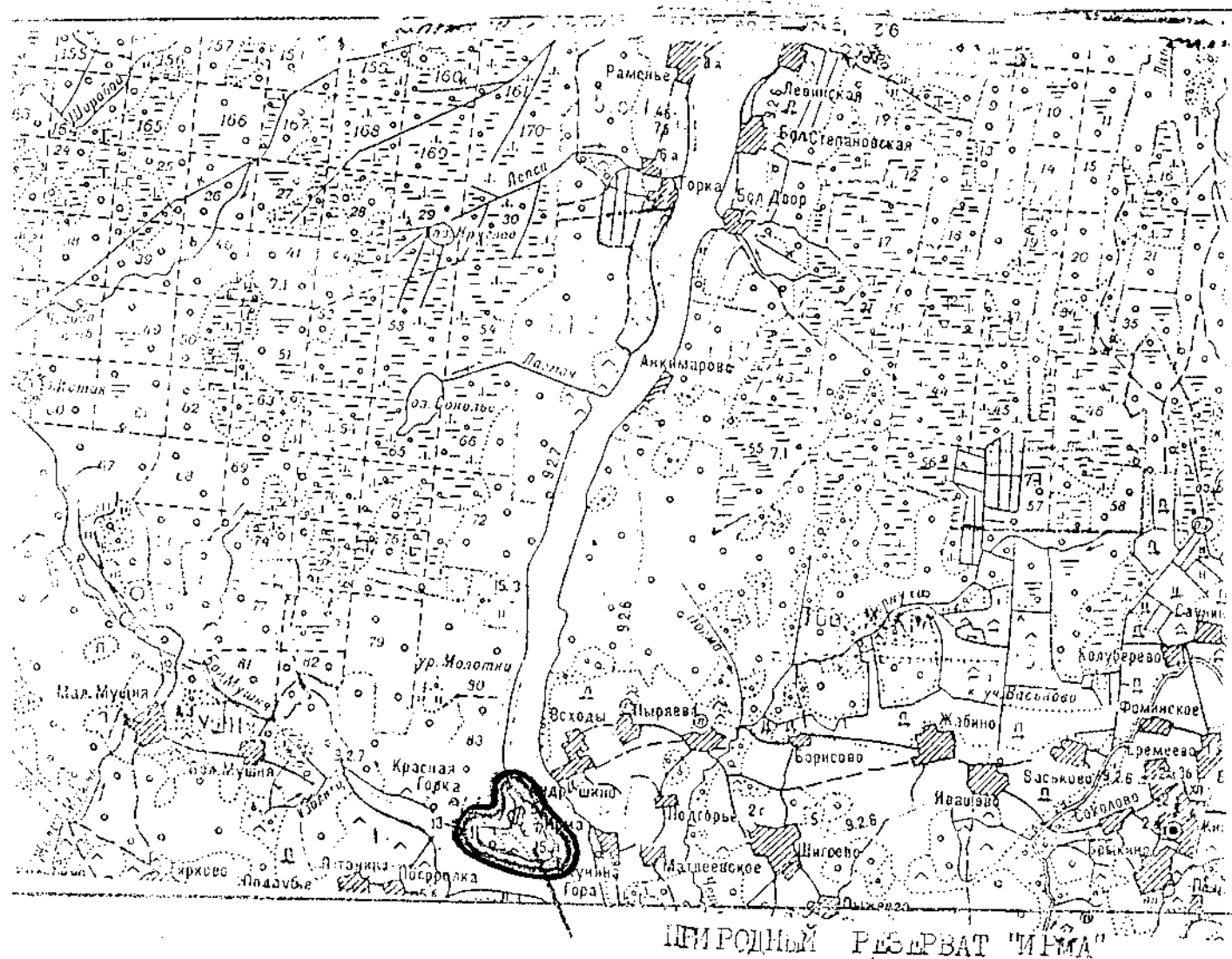
- 8.1. Финансирование по обеспечению режима и охране ПР осуществляется из бюджета Ершовского сельсовета по согласованию с фирмой "Экотур" согласно программы обслуживания иностранных и российских туристов в т.ч. Арма Ершовского сельсовета Лексинского района, а также других, не запрещенных законом источников, включая экологический фонд района.

### 9. Ответственность за нарушение режима ПР.

- 9.1. Лица и организации, виновные в нарушении режима ПР, привлекаются к ответственности в соответствии с законодательством.
  - 9.2. Виновные возмещают убытки, причиненные охранной зоне ПР, в размерах и порядке, установленных законодательством.
- Ответственным за вынос в натуре границ ЗОПР и установку маячков - Комитет самоуправления Ершовского сельсовета.

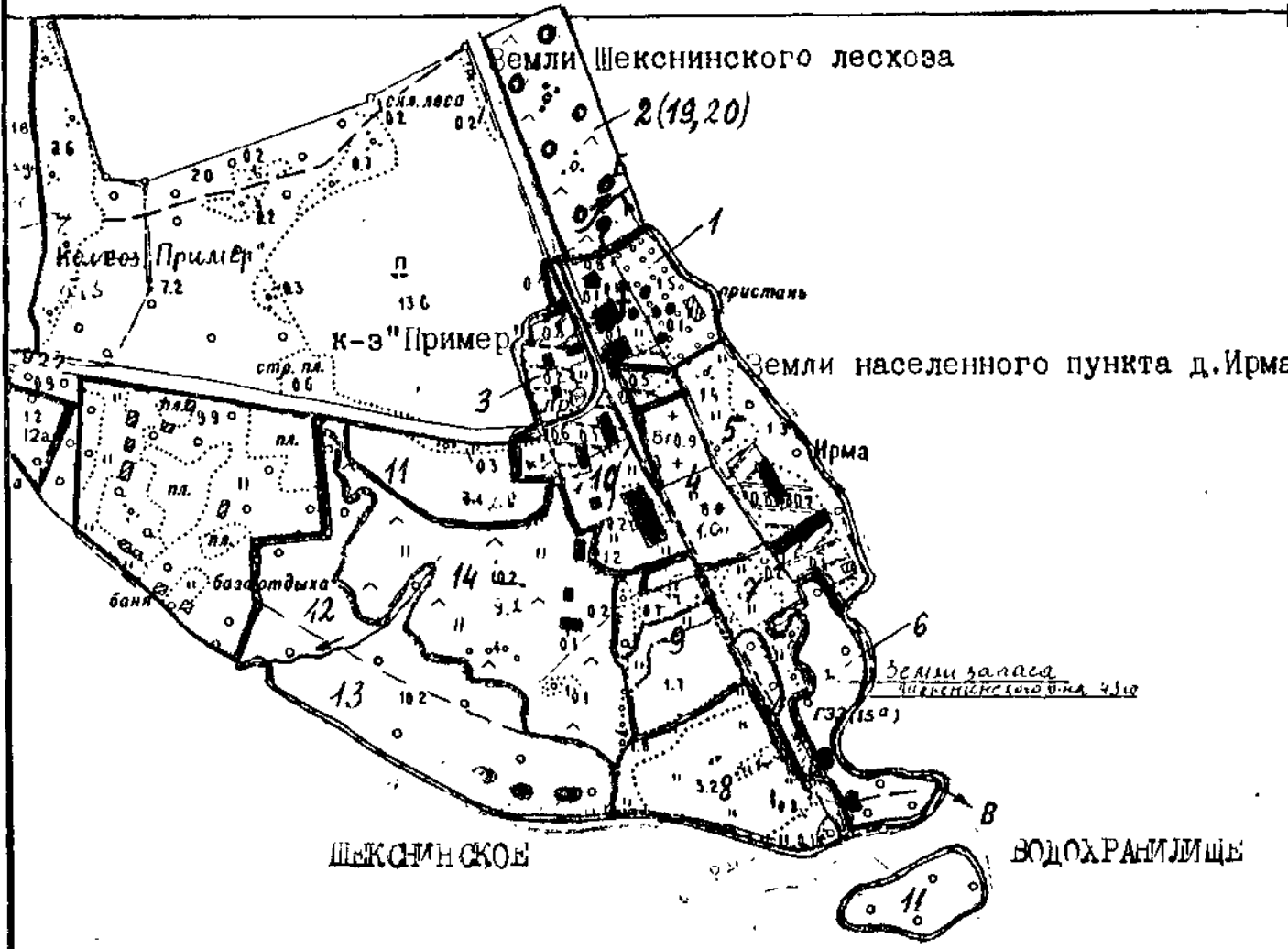
Сопровождающий  
1997















Рис. 2.1. Часть схематичной карты  
 Меккененского района  
 в упрощенном изложении, отражающая  
 особо охраняемую территорию  
 природного резервата "Ирма"  
 М 1:100.000



17.07 2000

Рис. 2.2. План земельных участков, включаемых в границы особо охраняемой территории "Ирма" категории "Природные резерваты" Шекснинского района Вологодской области (Ершовский сельсовет)



ЛЕСА:		Условные обозначения:		Границы:	
	ольха		д.Ирма		земель
	ель		церковь		Ершовского сельсов.
	редкны		дом ткача		резервата
ПУТА:			старинный парк		номера выделов
	сенокосные		ареалы произрастания редких растений		
	под выгонами				

Масштаб 1:10000

Рис. 8.1. План земельных участков, включаемых в границы особо охраняемой территории "Ирма" категории "Природные резерваты" Шекнинского района Вологодской области (Ершовский сельсовет)



Условные обозначения:

Рекреационная и эстетическая ценность:

■ высокая □ средняя □ низкая

Зоны: [шарик] памятников истории и культуры

[шарик] прогулочно-маршрутного отдыха

[шарик] стационарного отдыха → экологическая тропа

[шарик] заповедная [шарик] селитебная,

[шарик] застройка [шарик] огороды

• обзорные видовые точки

▲ стоянки туристов и отдыхающих

Границы:

— земля

— Ершовского сельсов.

— природного резервата

Масштаб 1:10000