



ПРАВИТЕЛЬСТВО ТВЕРСКОЙ ОБЛАСТИ

ПОСТАНОВЛЕНИЕ

12.02.2020

№ 50-пп

г. Тверь

Об утверждении графического описания местоположения границ особо охраняемой природной территории регионального значения – государственного природного заказника «Болото Гаврово»

В соответствии с Федеральным законом от 14.03.1995 № 33-ФЗ «Об особо охраняемых природных территориях», законом Тверской области от 08.12.2010 № 108-ЗО «Об особо охраняемых природных территориях в Тверской области», с учетом решения Комиссии при Правительстве Тверской области по вопросам организации и функционирования особо охраняемых природных территорий от 01.11.2019 № 4 Правительство Тверской области постановляет:

1. Утвердить графическое описание местоположения границ особо охраняемой природной территории регионального значения – государственного природного заказника «Болото Гаврово» (прилагается).

2. Министерству природных ресурсов и экологии Тверской области направить в орган, осуществляющий государственный кадастровый учет и государственную регистрацию прав, комплект документов, необходимый для внесения сведений о границах особо охраняемой природной территории регионального значения, указанной в пункте 1 настоящего постановления, в установленном порядке.

3. Контроль за исполнением настоящего постановления возложить на заместителя Председателя Правительства Тверской области, курирующего вопросы экологии.

Отчет об исполнении представить в тридцатидневный срок со дня вступления в силу настоящего постановления.

4. Настоящее постановление вступает в силу со дня его официального опубликования.

**Губернатор
Тверской области**



И.М. Руденя

Приложение
к постановлению Правительства
Тверской области
от 12.02.2020 № 50-пп

Графическое описание местоположения границ
особо охраняемой природной территории регионального значения –
государственного природного заказника «Болото Гаврово»

Раздел 1

Сведения об объекте		
Особо охраняемая природная территория регионального значения – государственный природный заказник «Болото Гаврово» (далее – объект)		
№ п/п	Характеристики объекта	Описание характеристик
1	2	3
1	Местоположение объекта	Вышневолоцкий городской округ Тверской области
2	Площадь объекта +/- величина погрешности определения площади (Р +/- Дельта Р)	8082622 кв. м (± 49752 кв. м)
3	Иные характеристики объекта	-

Раздел 2

Сведения о местоположении границ объекта					
1. Система координат МСК-69, зона 2					
2. Сведения о характерных точках границ объекта					
Обозначение характерных точек границ	Координаты, м		Метод определения координат характерной точки	Средняя квадратическая погрешность положения характерной точки (Mt), м	Описание обозначения точки на местности (при наличии)
	X	Y			
1	2	3	4	5	6
1	362852.91	2216538.17	картометрический	5.00	-


2. Сведения о характерных точках границ объекта					
Обозначение характерных точек границ	Координаты, м		Метод определения координат характерной точки	Средняя квадратическая погрешность положения характерной точки (Mt), м	Описание обозначения точки на местности (при наличии)
	X	Y			
1	2	3	4	5	6
2	362629.24	2216271.67	картометрический	5.00	-
3	362528.39	2216147.77	картометрический	5.00	-
4	362238.69	2215789.36	картометрический	5.00	-
5	361879.29	2215369.80	картометрический	5.00	-
6	361632.69	2215081.94	картометрический	5.00	-
7	361628.56	2215077.14	картометрический	5.00	-
8	361617.53	2215064.24	картометрический	5.00	-
9	361471.67	2214900.18	картометрический	5.00	-
10	361391.41	2214809.78	картометрический	5.00	-
11	361391.37	2214809.70	картометрический	5.00	-
12	361713.55	2214538.35	картометрический	5.00	-
13	361810.45	2214463.50	картометрический	5.00	-
14	361896.65	2214381.46	картометрический	5.00	-
15	361921.20	2214411.12	картометрический	5.00	-
16	361956.45	2214381.46	картометрический	5.00	-
17	361934.65	2214355.97	картометрический	5.00	-
18	362663.50	2213738.12	картометрический	5.00	-
19	362679.15	2213757.47	картометрический	5.00	-
20	362713.55	2213729.20	картометрический	5.00	-
21	362697.45	2213709.04	картометрический	5.00	-
22	364238.45	2212431.52	картометрический	5.00	-

2. Сведения о характерных точках границ объекта					
Обозначение характерных точек границ	Координаты, м		Метод определения координат характерной точки	Средняя квадратическая погрешность положения характерной точки (Mt), м	Описание обозначения точки на местности (при наличии)
	X	Y			
1	2	3	4	5	6
23	364251.70	2212448.20	картометрический	5.00	-
24	364288.05	2212417.61	картометрический	5.00	-
25	364275.80	2212400.46	картометрический	5.00	-
26	364793.35	2211985.19	картометрический	5.00	-
27	365520.55	2211385.29	картометрический	5.00	-
28	365607.15	2211326.08	картометрический	5.00	-
29	365612.50	2211321.23	картометрический	5.00	-
30	365910.66	2211696.01	картометрический	5.00	-
31	366134.81	2211720.66	картометрический	5.00	-
32	365866.29	2212075.58	картометрический	5.00	-
33	365154.41	2212617.25	картометрический	5.00	-
34	365684.19	2213240.41	картометрический	5.00	-
35	363969.72	2214758.85	картометрический	5.00	-
36	363999.44	2214791.04	картометрический	5.00	-
37	363701.54	2215052.21	картометрический	5.00	-
38	362989.62	2215665.43	картометрический	5.00	-
39	363042.76	2215726.96	картометрический	5.00	-
40	362924.36	2216154.58	картометрический	5.00	-
41	363080.68	2216334.82	картометрический	5.00	-
42	362853.20	2216538.06	картометрический	5.00	-
1	362852.91	2216538.17	картометрический	5.00	-



3. Сведения о характерных точках части (частей) границы объекта					
Обозначение характерных точек части границы	Координаты, м		Метод определения координат характерной точки	Средняя квадратическая погрешность положения характерной точки (Mt), м	Описание обозначения точки на местности (при наличии)
	X	Y			
1	2	3	4	5	6
-	-	-	-	-	-

Раздел 4

План границ объекта



Используемые условные знаки и обозначения:

- 8 характерная точка границы объекта
-  территория государственного природного заказника
-  населенные пункты

Примечание. Документ с подписью и оттиском печати (при наличии) лица, составившего описание местоположения границ объекта, предоставляется в орган, осуществляющий государственный кадастровый учет и государственную регистрацию прав.