

ПОСТАНОВЛЕНИЕ
Правительства Республики Хакасия
от 24.10.2014 № 539

Об организации особо охраняемой
природной территории регионального
значения – памятник природы «Уйтаг»

В соответствии с Федеральным законом от 14.03.1995 № 33-ФЗ «Об особо охраняемых природных территориях» (с последующими изменениями), Законом Республики Хакасия от 20.10.1992 № 12 «Об особо охраняемых природных территориях Республики Хакасия» (с последующими изменениями), постановлениями Правительства Республики Хакасия от 14.10.2009 № 444 «Об утверждении Схемы развития и размещения особо охраняемых природных территорий в Республике Хакасия» (с последующими изменениями), от 18.07.2008 № 229 «Об утверждении порядка отнесения земель к землям особо охраняемых территорий регионального значения в Республике Хакасия и порядка их использования» (с последующими изменениями) Правительство Республики Хакасия ПОСТАНОВЛЯЕТ:

1. Объявить природный комплекс общей площадью 235,0 гектаров, расположенный в границах муниципального образования Аскизский район Республики Хакасия, памятником природы регионального значения «Уйтаг», а территорию, занятую им, – особо охраняемой природной территорией регионального значения.

2. Утвердить границы особо охраняемой природной территории регионального значения – памятник природы «Уйтаг» и отнести земли сельскохозяйственного назначения к землям особо охраняемых территорий регионального значения (приложение 1).

3. Утвердить Положение о режиме особой охраны территории памятника природы регионального значения «Уйтаг» (приложение 2).

4. Установить, что:

особо охраняемая природная территория регионального значения – памятник природы «Уйтаг» образована без изъятия земельных участков (водных объектов), используемых для общегосударственных нужд, а также у собственников, владельцев и пользователей этих участков;

перевод земельных участков, расположенных в границах особо охраняемой природной территории регионального значения – памятник природы «Уйтаг», из категории земель сельскохозяйственного назначения в категорию земель особо охраняемых территорий и объектов осуществляется на основании ходатайств заинтересованных лиц в соответствии с федеральным законодательством (приложение 3).

Исполняющий обязанности Главы
Республики Хакасия – Председателя
Правительства Республики Хакасия

О. Нам

УТВЕРЖДЕНЫ
постановлением Правительства
Республики Хакасия
от 24.10.2014 № 539

ГРАНИЦЫ
особо охраняемой природной территории
регионального значения – памятник природы «Уйтаг»

Участок № 1 (Уйтаг):

Северная граница проходит на 100 м южнее железнодорожного полотна в северо-восточном направлении, далее в восточном направлении по подножью горы Уйтаг. Затем в юго-восточном направлении, огибая хребет, подходит к трассе Абакан – Ак-Довурак.

Восточная граница проходит в южном направлении вдоль хребта параллельно трассе Абакан – Ак-Довурак, далее огибает гору Уйтаг с юго-востока.

Южная граница идет в западном направлении по подножью горы Уйтаг (захватывая две вершины) до лога, поворачивая на север.

Западная граница проходит по логу (вдоль грунтовой дороги) в северном направлении, огибая гору Уйтаг.

Участок № 2 (Уток):

Западная граница проходит вдоль трассы Абакан – Ак-Довурак, далее поворачивает на северо-восток.

Северная граница проходит вдоль дороги, разделяющей хребет и сельскохозяйственные угодья, до подножья горы Уток, далее поворачивает в лог в юго-восточном направлении.

Восточная граница следует по оврагу от подножья горы Уток в юго-восточном направлении до обрывистого берега на реке Абакан.

Южная граница проходит в юго-западном направлении по подножью хребта до трассы Абакан – Ак-Довурак.

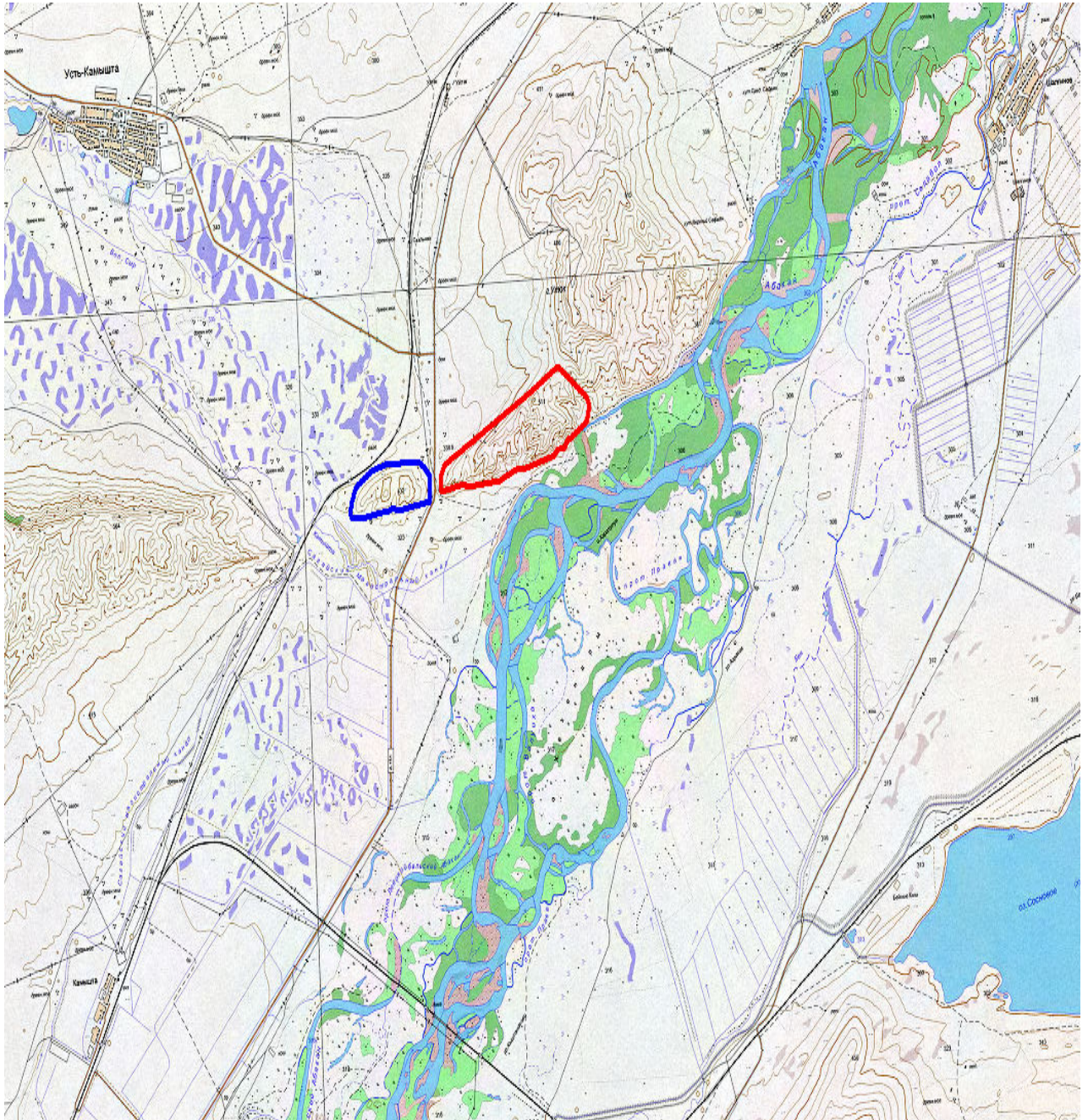


Рис. 1. Карта-схема расположения границ особо охраняемой природной территории регионального значения – памятник природы «Уйтаг».

Синяя линия – границы участка №1 (Уйтаг),
красная линия – границы участка №2 (Уток).

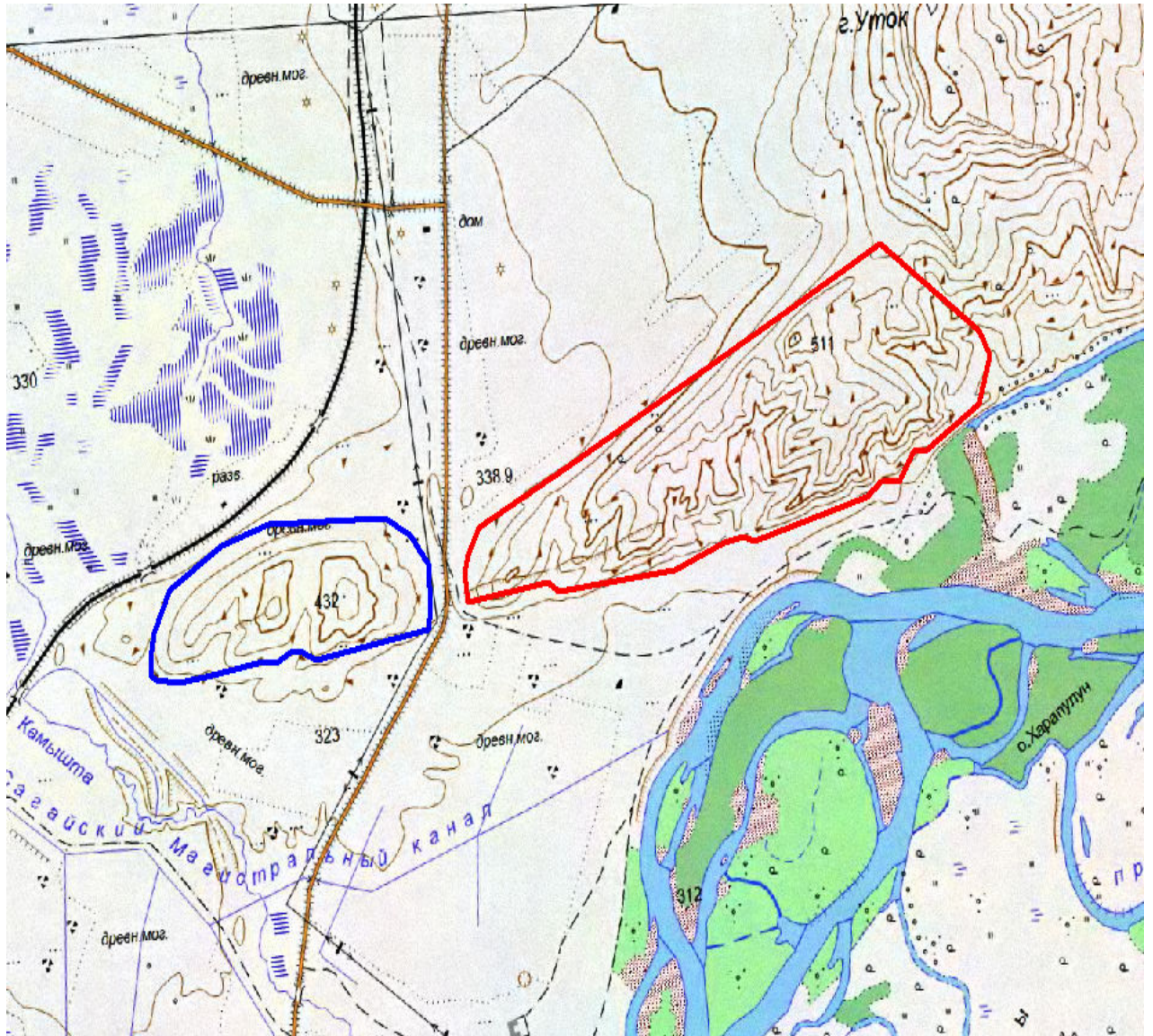


Рис. 2. Карта-схема расположения границ особо охраняемой природной территории регионального значения – памятник природы «Уйтаг».

Синяя линия – границы участка №1 (Уйтаг),
красная линия – границы участка №2 (Утоок).

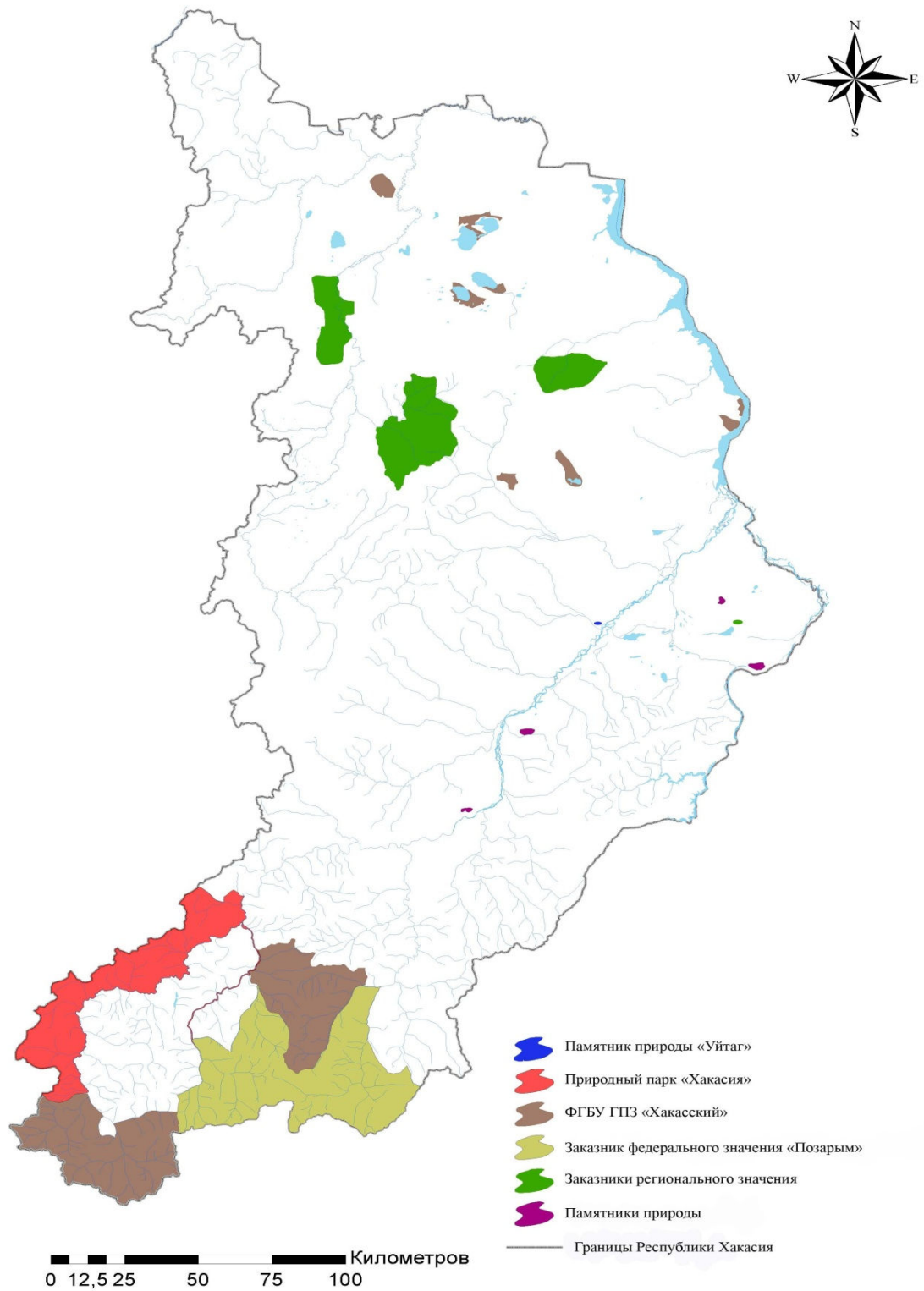


Рис. 3. Памятник природы «Уйтаг» в системе особо охраняемых природных территорий Республики Хакасия

УТВЕРЖДЕНО
постановлением Правительства
Республики Хакасия
от 24.10.2014 № 539

ПОЛОЖЕНИЕ
о режиме особой охраны территории
памятника природы регионального значения «Уйтаг»

1. Общие положения

1.1. Настоящее Положение разработано в соответствии с Конституцией Российской Федерации, Земельным кодексом Российской Федерации, федеральными законами от 14.03.1995 № 33-ФЗ «Об особо охраняемых природных территориях» (с последующими изменениями), от 10.01.2002 № 7-ФЗ «Об охране окружающей среды» (с последующими изменениями), от 24.04.1995 № 52-ФЗ «О животном мире» (с последующими изменениями), от 25.06.2002 № 73-ФЗ «Об объектах культурного наследия (памятниках истории и культуры) народов Российской Федерации» (с последующими изменениями), от 23.11.1995 № 174-ФЗ «Об экологической экспертизе» (с последующими изменениями), законами Республики Хакасия от 20.10.1992 № 12 «Об особо охраняемых природных территориях Республики Хакасия» (с последующими изменениями), от 08.11.2011 № 105-ЗРХ «Об объектах культурного наследия (памятниках истории и культуры) народов Российской Федерации, расположенных на территории Республики Хакасия» (с последующими изменениями), постановлением Правительства Республики Хакасия от 14.10.2009 № 444 «Об утверждении Схемы развития и размещения особо охраняемых природных территорий в Республике Хакасия» (с последующими изменениями).

1.2. Особо охраняемая природная территория регионального значения – памятник природы «Уйтаг» (далее – памятник природы «Уйтаг») создан на территории муниципального образования Аскизский район Республики Хакасия.

1.3. Границы памятника природы «Уйтаг» обозначаются на местности специальными информационными знаками (аншлагами).

1.4. Памятник природы «Уйтаг» учитывается при разработке схем территориального планирования, правил землепользования и застройки, документации по планировке территории, иных видов градостроительной и землеустроительной документации, схем комплексного использования и охраны водных объектов, а также других проектов.

1.5. Памятник природы «Уйтаг» организован без ограничения срока действия и без изъятия земельных участков у землепользователей, землевладельцев, собственников и арендаторов.

1.6. Физические и юридические лица, в том числе собственники, землевладельцы, землепользователи и арендаторы участков земли, расположенных на территории памятника природы «Уйтаг», обязаны соблюдать установленный

настоящим Положением режим особой охраны.

1.7. Физические и юридические лица, виновные в нарушении установленного режима особой охраны, привлекаются к ответственности в соответствии с действующим законодательством.

1.8. Управление памятником природы «Уйтаг» осуществляется Государственным казенным учреждением Республики Хакасия «Дирекция по особо охраняемым природным территориям Республики Хакасия» (далее – Дирекция).

1.9. Изменение границ, режима деятельности, реорганизация и ликвидация памятника природы «Уйтаг» осуществляется в том же порядке, что и его образование.

2. Режим особой охраны памятника природы «Уйтаг»

2.1. На территории памятника природы «Уйтаг» запрещается:

деятельность, влекущая за собой изменение исторически сложившегося природного ландшафта, снижение или уничтожение экологических, эстетических и рекреационных качеств памятника природы, любая деятельность, которая может нанести ущерб природным комплексам, объектам растительного и животного мира, научным объектам, объектам культурного наследия, а также противоречащая целям и задачам создания памятника природы;

проведение работ, которые могут привести к нарушению гидрогеологического режима местности, почвенного покрова, возникновению и развитию эрозионных и оползневых процессов;

проведение землеустроительных, земляных, строительных, мелиоративных, хозяйственных и иных работ в границах объектов культурного наследия и их охранных зон, за исключением работ по сохранению объектов культурного наследия, а также хозяйственной деятельности, не нарушающей целостности объектов культурного наследия и не создающей угрозы их повреждения, разрушения или уничтожения;

сбор и выкапывание редких и находящихся под угрозой исчезновения видов растений, а также их частей;

повреждение или самовольные порубки деревьев и кустарников;

выжигание растительности;

хранение и применение ядохимикатов, удобрений, химических реагентов и других опасных материалов, сырья и отходов производства (за исключением случаев, когда применение химических реагентов и других вышеуказанных действий направлено на ликвидацию стихийных бедствий, борьбу с опасными вредителями);

заправка горюче-смазочными материалами, мойка и ремонт механических транспортных средств;

загрязнение почвы, засорение и замусоривание территории памятника природы, складирование и захоронение бытовых и любых отходов, устройство снегосвалок;

строительство магистральных дорог, трубопроводов, линий электропередачи и других коммуникаций, строительство зданий и сооружений постоянного или временного типа;

движение транспортных и иных средств вне дорог общего пользования, стоянка транспорта вне специально отведенных для этого мест, за исключением движения по уже существующим дорогам, ведущим к сакральным местам, а также за исключением:

1) должностных лиц Дирекции при выполнении ими служебных обязанностей или должностных лиц, имеющих при себе рейдовое задание или документ, разрешающий право въезда на территорию памятника природы «Уйтаг»;

2) должностных лиц Министерства культуры Республики Хакасия, осуществляющих мероприятия по государственному контролю в области сохранения, использования, популяризации и государственной охраны объектов культурного наследия;

3) представителей специализированных научно-исследовательских учреждений, организаций, высших учебных заведений соответствующего профиля, иностранных научно-исследовательских организаций и отдельных специалистов, в том числе иностранных, осуществляющих проведение научно-исследовательских работ, работ в целях сохранения объектов культурного наследия, определенных главой 7 Федерального закона от 25.06.2002 № 73-ФЗ «Об объектах культурного наследия (памятниках истории и культуры) народов Российской Федерации» (с последующими изменениями), государственного экологического мониторинга и мониторинга состояния и использования памятников истории и культуры;

организация стоянок, установка палаток, разведение костров вне специально обустроенных мест и без согласования с Дирекцией;

размещение на земельных участках памятника природы рекламных и информационных щитов, не связанных с функционированием памятника природы;

уничтожение или повреждение шлагбаумов, аншлагов, стендов и других информационных знаков и указателей, а также оборудованных экологических троп и мест отдыха;

проведение массовых спортивных и зрелищных мероприятий вне специально выделенных для этих целей мест.

2.2. На территории памятника природы «Уйтаг» разрешается по согласованию с Дирекцией:

проведение научно-исследовательских работ, в том числе проведение исследований с целью поиска ископаемых останков растений;

проведение работ по восстановлению и поддержанию в равновесном состоянии экосистем памятника природы;

обустройство экологических и прогулочных троп;

проведение экскурсий; организация проектов и исследований с участием школьников и студентов;

установка информационных и информационно-предупредительных аншлагов и щитов, информационных надписей и обозначений на объекты культурного наследия;

размещение демонстрационных участков с целью показа ландшафтных особенностей памятника природы;

деятельность, направленная на природоохранное благоустройство.

2.3. На территории памятника природы «Уйтаг» разрешается:

проведение работ в целях сохранения объектов культурного наследия, определенных главой 7 Федерального закона от 25.06.2002 № 73-ФЗ «Об объектах

культурного наследия (памятниках истории и культуры) народов Российской Федерации» (с последующими изменениями);

проведение мониторинга данных об объектах культурного наследия, состояния и использования памятников истории и культуры.

2.4. Хозяйственная деятельность, не запрещенная на территории памятника природы, осуществляется в соответствии с действующим законодательством и режимом его особой охраны, исходя из приоритетности охраняемых природных комплексов и объектов на этой территории, и не должна противоречить целям образования памятника природы «Уйтаг».

2.5. Научно-исследовательская деятельность на территории памятника природы «Уйтаг» производится штатными сотрудниками Дирекции, а также специализированными научно-исследовательскими учреждениями, организациями, высшими учебными заведениями соответствующего профиля, иностранными научно-исследовательскими организациями и отдельными специалистами, в том числе иностранными, на основании договоров или по согласованию с Дирекцией.

2.6. Научно-исследовательская деятельность осуществляется в соответствии с действующим законодательством и методами, не противоречащими установленному режиму особой охраны.

2.7. Научно-исследовательская деятельность на территории памятника природы осуществляется без вывоза предметов и объектов природного наследия.

Приложение 3
УТВЕРЖДЕН
постановлением Правительства
Республики Хакасия
от 24.10.2014 № 539

ПЕРЕЧЕНЬ

земельных участков, расположенных в границах особо охраняемой природной территории регионального значения – памятник природы «Уйтаг»

Кадастровый (или условный) номер объекта	Назначение объекта	Площадь объекта, м ²	Адрес (местоположение) объекта
19:05:070901:98	Земли сельскохозяйственного назначения	8956845	Республика Хакасия, Аскизский район, в 6,0 км на восток от ДК с. Усть-Камышта
19:05:000000:659	Земли сельскохозяйственного назначения	30431269	Республика Хакасия, Аскизский район, Усть-Камыштинский сельский совет, с левой стороны автодороги Абакан – Ак-Довурак, с 64 по 67 км отметки автодороги, с правой стороны автодороги Абакан – Ак-Довурак, с 67 по 82 км отметки автодороги