

ПРАВИТЕЛЬСТВО МОСКВЫ**ПОСТАНОВЛЕНИЕ**

от 20 июля 2020 г. N 997-ПП

**ОБ ОБРАЗОВАНИИ ОСОБО ОХРАНЯЕМОЙ ПРИРОДНОЙ ТЕРРИТОРИИ
РЕГИОНАЛЬНОГО ЗНАЧЕНИЯ "ФАУНИСТИЧЕСКИЙ ЗАКАЗНИК
"ДОЛГИЕ ПРУДЫ"**

В соответствии с Федеральным законом от 14 марта 1995 г. N 33-ФЗ "Об особо охраняемых природных территориях", законами города Москвы от 6 июля 2005 г. N 37 "О схеме развития и размещения особо охраняемых природных территорий в городе Москве", от 26 сентября 2001 г. N 48 "Об особо охраняемых природных территориях в городе Москве" Правительство Москвы постановляет:

1. Образовать особо охраняемую природную территорию регионального значения "Фаунистический заказник "Долгие пруды" площадью 115,42 га.

2. Утвердить:

2.1. Границы особо охраняемой природной территории регионального значения "Фаунистический заказник "Долгие пруды" (приложение 1).

2.2. Положение об особо охраняемой природной территории регионального значения "Фаунистический заказник "Долгие пруды" (приложение 2).

3. Изменить границы объекта природного комплекса N 1 Северо-Восточного административного округа города Москвы "Хлебниковский лесопарк (кварталы 117, 118), район Северный", исключив из его состава участок территории площадью 20,95 га, согласно приложению 3 к настоящему постановлению.

4. Изменить границы объекта природного комплекса N 2 Северо-Восточного административного округа города Москвы "Парк (проектный), район Северный", исключив из его состава участок территории площадью 3,09 га, согласно приложению 4 к настоящему постановлению.

5. Изменить границы объекта природного комплекса N 5 Северо-Восточного административного округа города Москвы "Парк у Долгих прудов, район Северный", исключив из его состава участок территории площадью 24,74 га, согласно приложению 5 к настоящему постановлению.

6. Изменить границы объекта природного комплекса N 13 Северо-Восточного административного округа города Москвы "Хлебниковский лесопарк (квартал 119), район Северный", исключив из его состава участок территории площадью 32,52 га, согласно приложению 6 к настоящему постановлению.

7. Изменить границы объекта природного комплекса N 14а Северо-Восточного административного округа города Москвы "Парк (проектный) по Долгопрудненскому шоссе", исключив из его состава участок территории площадью 12,49 га, согласно приложению 7 к настоящему постановлению.

8. Изменить границы объекта природного комплекса N 21 Северо-Восточного административного округа города Москвы "Парк (проектный) по улице Академика Флерова", исключив из его состава участок территории площадью 20,58 га, согласно приложению 8 к настоящему постановлению.

9. Исключить из состава природных и озелененных территорий Северо-Восточного административного округа города Москвы объект природного комплекса N 22 "Пруд в д. Заболотье, район Северный" площадью 1,43 га.

10. Внести изменения в постановление Правительства Москвы от 19 января 1999 г. N 38 "О проектных предложениях по установлению границ Природного комплекса с их описанием и закреплением актами красных линий" (в редакции постановлений Правительства Москвы от 19

июня 2007 г. N 467-ПП, от 23 декабря 2015 г. N 940-ПП, от 4 октября 2016 г. N 641-ПП, от 12 декабря 2019 г. N 1688-ПП):

10.1. Пункты 1, 2, 5, 13, 14а, 21 раздела "Северо-Восточный АО" приложения 1 к постановлению изложить в редакции согласно приложению 9 к настоящему постановлению.

10.2. Пункт 22 раздела "Северо-Восточный АО" приложения 1 к постановлению признать утратившим силу.

11. Внести изменение в постановление Правительства Москвы от 18 августа 2009 г. N 782-ПП "О Государственном природоохранном бюджетном учреждении города Москвы "Московское городское управление природными территориями" (в редакции постановлений Правительства Москвы от 8 декабря 2009 г. N 1340-ПП, от 14 сентября 2010 г. N 793-ПП, от 13 февраля 2013 г. N 69-ПП, от 29 октября 2014 г. N 640-ПП, от 18 ноября 2014 г. N 674-ПП, от 15 сентября 2015 г. N 595-ПП, от 3 февраля 2016 г. N 25-ПП, от 9 августа 2016 г. N 488-ПП, от 26 апреля 2018 г. N 379-ПП, от 17 декабря 2018 г. N 1570-ПП, от 6 февраля 2019 г. N 67-ПП, от 23 июля 2019 г. N 911-ПП, от 2 июня 2020 г. N 703-ПП, от 17 июня 2020 г. N 811-ПП, от 17 июня 2020 г. N 834-ПП, от 18 июня 2020 г. N 837-ПП, от 23 июня 2020 г. N 859-ПП, от 30 июня 2020 г. N 906-ПП), дополнив приложение 1 к постановлению пунктом 2.11 в следующей редакции:

"2.11. Особо охраняемая природная территория регионального значения "Фаунистический заказник "Долгие пруды".".

12. Внести изменение в постановление Правительства Москвы от 19 июня 2012 г. N 293-ПП "О совершенствовании организации санитарного содержания, уборки и обеспечения чистоты особо охраняемых природных территорий регионального значения, природных и озелененных территорий (объектов природного комплекса) города Москвы" (в редакции постановлений Правительства Москвы от 13 февраля 2013 г. N 69-ПП, от 1 июля 2013 г. N 423-ПП, от 15 сентября 2015 г. N 595-ПП, от 3 февраля 2016 г. N 25-ПП, от 9 августа 2016 г. N 488-ПП, от 17 декабря 2018 г. N 1570-ПП, от 6 февраля 2019 г. N 67-ПП, от 23 июля 2019 г. N 911-ПП, от 2 июня 2020 г. N 703-ПП, от 17 июня 2020 г. N 811-ПП, от 17 июня 2020 г. N 834-ПП, от 18 июня 2020 г. N 837-ПП, от 23 июня 2020 г. N 859-ПП, от 30 июня 2020 г. N 906-ПП), дополнив приложение к постановлению пунктом 3.9 в следующей редакции:

"3.9. Особо охраняемая природная территория регионального значения "Фаунистический заказник "Долгие пруды".".

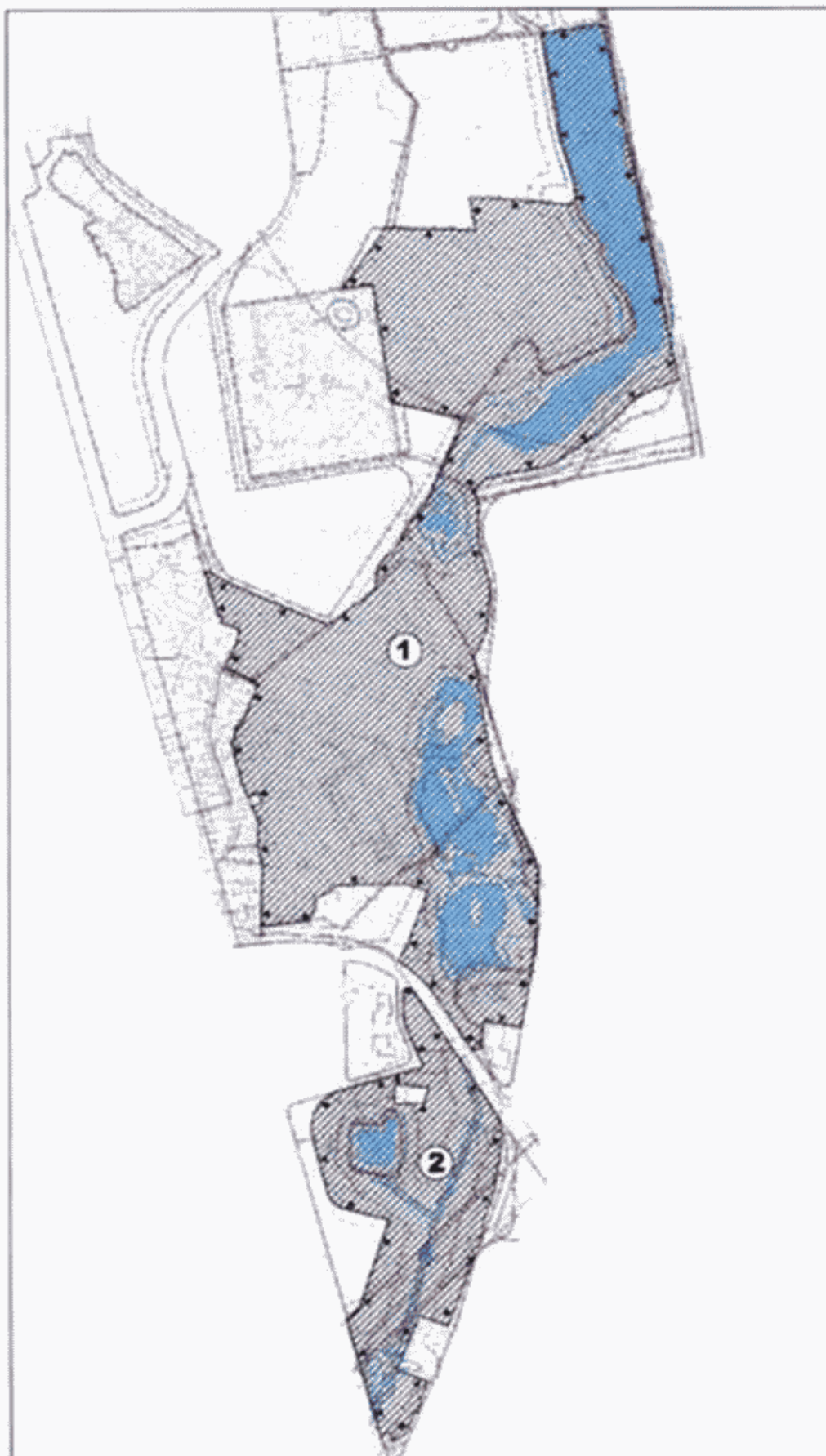
13. Контроль за выполнением настоящего постановления возложить на заместителя Мэра Москвы в Правительстве Москвы по вопросам жилищно-коммунального хозяйства и благоустройства Бирюкова П.П.

Мэр Москвы
С.С. Собянин

Приложение 1
к постановлению Правительства
Москвы
от 20 июля 2020 г. N 997-ПП

**ГРАНИЦЫ
ОСОБО ОХРАНЯЕМОЙ ПРИРОДНОЙ ТЕРРИТОРИИ РЕГИОНАЛЬНОГО ЗНАЧЕНИЯ
"ФАУНИСТИЧЕСКИЙ ЗАКАЗНИК "ДОЛГИЕ ПРУДЫ"**

**1. Графическое описание границ особо охраняемой природной
территории регионального значения "Фаунистический заказник
"Долгие пруды"**

**УСЛОВНЫЕ ОБОЗНАЧЕНИЯ**

- красные линии узко-дорожной сети
- устанавливаемая граница особо охраняемой природной территории
- ▨ участки территории, включаемые в состав особо охраняемой природной территории «Фаунистический заказник «Долгие Пруды» общей площадью 115,42 га
- ① номер участка ООПТ

2. Перечень координат характерных точек границ особо охраняемой природной территории регионального значения "Фаунистический заказник "Долгие пруды" в Московской системе координат

N точки	координата X	координата Y
Участок N 1		
1	2669.019	30607.292
2	2668.432	30610.871
3	2667.599	30615.919
4	2666.761	30620.966
5	2665.917	30626.013
6	2665.068	30631.058
7	2664.214	30636.102
8	2663.355	30641.146
9	2804.223	30661.806
10	2805.941	30653.679
11	2822.615	30574.839
12	2839.007	30497.328
13	2869.524	30353.024
14	2937.305	30032.519
15	2938.242	30028.086
16	2955.789	29945.115
17	2976.629	29846.567
18	2971.452	29843.282
19	2966.165	29840.175
20	2959.725	29836.710
21	2950.720	29832.411
22	2946.122	29830.448
23	2941.471	29828.614
24	2936.770	29826.911
25	2932.024	29825.339
26	2927.235	29823.901
27	2922.419	29822.562
28	2917.720	29820.854

29	2913.073	29819.008
30	2908.483	29817.025
31	2903.954	29814.908
32	2899.489	29812.658
33	2895.092	29810.277
34	2890.768	29807.768
35	2886.520	29805.132
36	2882.351	29802.371
37	2878.266	29799.489
38	2874.267	29796.487
39	2870.359	29793.369
40	2866.545	29790.136
41	2862.828	29786.792
42	2859.211	29783.340
43	2855.697	29779.783
44	2852.290	29776.124
45	2850.022	29773.562
46	2838.969	29762.813
47	2834.609	29758.691
48	2830.216	29754.605
49	2825.790	29750.553
50	2821.333	29746.537
51	2816.843	29742.556
52	2812.322	29738.611
53	2807.770	29734.703
54	2803.187	29730.831
55	2798.573	29726.995
56	2793.929	29723.197
57	2789.254	29719.435
58	2784.550	29715.711
59	2779.816	29712.024
60	2775.053	29708.375
61	2770.261	29704.765
62	2764.542	29700.532
63	2738.603	29682.882

64	2718.059	29669.163
65	2712.536	29664.844
66	2706.810	29660.797
67	2700.895	29657.033
68	2694.240	29653.258
69	2682.843	29647.812
70	2678.209	29645.935
71	2673.512	29644.220
72	2668.760	29642.668
73	2663.956	29641.281
74	2659.107	29640.062
75	2654.219	29639.011
76	2649.298	29638.129
77	2643.035	29637.259
78	2552.148	29621.282
79	2526.612	29612.743
80	2508.620	29595.719
81	2500.508	29594.234
82	2513.568	29563.695
83	2515.236	29559.796
84	2513.857	29548.884
85	2512.863	29537.929
86	2512.254	29526.947
87	2512.030	29515.949
88	2512.193	29504.951
89	2512.742	29493.965
90	2513.675	29483.006
91	2514.993	29472.086
92	2516.694	29461.218
93	2518.775	29450.418
94	2521.233	29439.696
95	2524.067	29429.068
96	2527.272	29418.546
97	2530.844	29408.143
98	2534.779	29397.871

99	2537.290	29387.168
100	2539.248	29376.344
101	2539.972	29365.388
102	2539.782	29354.390
103	2539.060	29343.415
104	2538.721	29339.961
105	2532.798	29283.959
106	2531.113	29268.760
107	2527.893	29259.293
108	2524.275	29249.971
109	2520.264	29240.811
110	2515.868	29231.830
111	2511.095	29223.044
112	2505.953	29214.468
113	2500.230	29205.796
114	2503.573	29196.788
115	2530.610	29028.520
116	2534.990	28999.860
117	2541.160	28971.520
118	2549.100	28943.640
119	2558.780	28916.300
120	2570.170	28889.640
121	2596.706	28833.321
122	2599.584	28826.185
123	2602.020	28820.940
124	2639.739	28744.264
125	2640.437	28742.815
126	2641.111	28741.354
127	2641.760	28739.881
128	2642.383	28738.398
129	2642.982	28736.905
130	2643.556	28735.402
131	2644.104	28733.889
132	2644.627	28732.367
133	2645.123	28730.837

134	2645.595	28729.299
135	2646.040	28727.753
136	2646.459	28726.199
137	2646.851	28724.639
138	2647.218	28723.072
139	2647.558	28721.500
140	2647.871	28719.922
141	2648.158	28718.338
142	2648.418	28716.751
143	2648.651	28715.159
144	2648.857	28713.563
145	2649.037	28711.964
146	2649.189	28710.363
147	2649.315	28708.759
148	2649.414	28707.153
149	2649.485	28705.545
150	2649.529	28703.937
151	2649.547	28702.328
152	2649.537	28700.719
153	2649.500	28699.111
154	2645.110	28559.371
155	2644.816	28553.119
156	2644.390	28547.573
157	2643.969	28543.422
158	2643.641	28540.660
159	2643.413	28538.913
160	2643.050	28536.345
161	2642.940	28535.612
162	2642.827	28534.879
163	2642.712	28534.147
164	2642.594	28533.415
165	2642.473	28532.684
166	2642.349	28531.953
167	2642.223	28531.223
168	2642.029	28530.128

169	2641.828	28529.034
170	2608.222	28350.415
171	2523.699	28366.286
172	2511.743	28302.738
173	2494.608	28298.197
174	2413.090	28420.470
175	2410.187	28424.742
176	2407.227	28428.931
177	2404.193	28433.066
178	2401.085	28437.146
179	2397.904	28441.169
180	2384.250	28456.900
181	2378.335	28463.051
182	2372.625	28468.654
183	2366.754	28474.088
184	2360.743	28479.367
185	2353.560	28485.280
186	2349.910	28488.150
187	2342.450	28493.700
188	2338.660	28496.380
189	2334.820	28499.010
190	2324.941	28505.336
191	2347.764	28547.283
192	2355.830	28566.440
193	2354.310	28567.000
194	2394.080	28666.230
195	2344.090	28683.640
196	2182.550	28680.610
197	2182.550	28680.610
198	2179.443	28677.715
199	2175.479	28675.975
200	2176.088	28674.589
201	2167.310	28666.410
202	2135.830	28651.510
203	2132.864	28627.990

204	2122.130	28600.414
205	2008.266	28586.584
206	2008.600	28601.400
207	2009.092	28624.253
208	2010.287	28649.225
209	2010.287	28679.728
210	2011.400	28731.400
211	2011.400	28731.400
212	2002.188	28774.816
213	2003.620	28828.613
214	1988.927	28864.519
215	1992.060	28865.930
216	2002.690	28869.550
217	2012.410	28873.260
218	2001.660	28897.090
219	1979.979	28886.387
220	1966.853	28918.466
221	1961.005	28939.200
222	1962.820	28939.070
223	1959.080	28947.990
224	1956.790	28954.142
225	1955.639	28958.222
226	1955.950	28958.350
227	1954.823	28961.117
228	1954.057	28963.832
229	1955.360	28964.080
230	1954.510	28968.590
231	1952.805	28968.270
232	1946.746	28989.748
233	1945.817	29000.000
234	1942.659	29017.526
235	1949.200	29021.590
236	1949.265	29022.010
237	1949.580	29021.980
238	1952.470	29040.890

239	1951.417	29041.132
240	1951.458	29041.943
241	1952.970	29044.880
242	1955.550	29050.620
243	1961.850	29053.210
244	1969.800	29062.340
245	1975.070	29073.320
246	1983.270	29093.840
247	1983.640	29097.470
248	1985.630	29102.060
249	1985.213	29102.255
250	1985.458	29102.807
251	1997.486	29129.171
252	1998.595	29132.243
253	2003.790	29143.850
254	2002.945	29144.189
255	2003.014	29144.368
256	2004.103	29146.931
257	1987.408	29153.741
258	1990.110	29155.690
259	1928.630	29183.550
260	1947.348	29222.863
261	1947.866	29223.012
262	1948.548	29225.383
263	1949.770	29227.950
264	1962.770	29272.220
265	1962.082	29272.457
266	1962.344	29273.368
267	1933.609	29282.284
268	1924.186	29285.537
269	1923.475	29286.220
270	1923.330	29299.590
271	1920.670	29301.060
272	1914.610	29302.830
273	1912.970	29303.810

274	1892.113	29370.079
275	1885.781	29393.422
276	1881.907	29406.250
277	1908.823	29395.619
278	1929.934	29383.855
279	2000.000	29351.222
280	2166.082	29282.232
281	2221.033	29321.638
282	2223.171	29322.918
283	2225.295	29324.222
284	2227.404	29325.551
285	2229.497	29326.903
286	2231.575	29328.279
287	2233.637	29329.678
288	2235.683	29331.101
289	2237.712	29332.547
290	2239.725	29334.016
291	2241.722	29335.507
292	2243.701	29337.022
293	2245.662	29338.559
294	2247.607	29340.118
295	2249.533	29341.699
296	2251.441	29343.302
297	2253.331	29344.926
298	2278.405	29370.728
299	2277.598	29375.069
300	2277.300	29377.256
301	2277.073	29379.453
302	2276.918	29381.655
303	2276.833	29383.861
304	2276.820	29386.069
305	2276.879	29388.276
306	2277.008	29390.481
307	2277.209	29392.679
308	2277.481	29394.870

309	2277.824	29397.051
310	2278.237	29399.221
311	2278.720	29401.375
312	2279.272	29403.513
313	2279.893	29405.631
314	2280.582	29407.729
315	2281.339	29409.803
316	2282.162	29411.852
317	2283.052	29413.873
318	2284.006	29415.864
319	2285.024	29417.823
320	2286.105	29419.748
321	2287.247	29421.638
322	2288.450	29423.489
323	2289.712	29425.301
324	2291.032	29427.071
325	2292.409	29428.797
326	2293.841	29430.478
327	2295.326	29432.111
328	2296.863	29433.696
329	2298.451	29435.230
330	2300.025	29436.307
331	2301.581	29437.412
332	2303.116	29438.545
333	2304.631	29439.704
334	2306.125	29440.890
335	2307.598	29442.102
336	2309.049	29443.341
337	2310.478	29444.604
338	2311.884	29445.894
339	2313.267	29447.207
340	2314.627	29448.545
341	2315.963	29449.907
342	2317.274	29451.293
343	2318.561	29452.701

344	2319.822	29454.133
345	2321.058	29455.586
346	2322.267	29457.061
347	2323.451	29458.557
348	2324.608	29460.074
349	2325.737	29461.611
350	2326.839	29463.168
351	2327.914	29464.745
352	2328.960	29466.340
353	2329.978	29467.953
354	2330.967	29469.585
355	2331.927	29471.233
356	2332.857	29472.899
357	2333.758	29474.580
358	2334.629	29476.277
359	2335.470	29477.990
360	2336.280	29479.717
361	2337.059	29481.458
362	2339.646	29486.203
363	2342.284	29490.920
364	2344.973	29495.608
365	2347.712	29500.267
366	2350.502	29504.896
367	2353.342	29509.494
368	2356.231	29514.062
369	2359.169	29518.597
370	2362.157	29523.101
371	2365.193	29527.572
372	2368.277	29532.011
373	2371.409	29536.415
374	2374.588	29540.785
375	2377.815	29545.121
376	2381.088	29549.421
377	2384.408	29553.686
378	2386.445	29556.033

379	2388.425	29558.428
380	2390.345	29560.871
381	2392.206	29563.361
382	2394.004	29565.895
383	2395.741	29568.472
384	2397.414	29571.091
385	2399.023	29573.750
386	2400.566	29576.447
387	2402.042	29579.182
388	2403.452	29581.951
389	2404.793	29584.754
390	2406.066	29587.590
391	2407.269	29590.455
392	2408.401	29593.349
393	2409.463	29596.270
394	2411.048	29600.172
395	2412.932	29604.805
396	2414.830	29609.434
397	2416.740	29614.057
398	2418.663	29618.676
399	2420.599	29623.289
400	2422.547	29627.896
401	2424.507	29632.498
402	2426.481	29637.095
403	2428.467	29641.687
404	2430.465	29646.273
405	2432.476	29650.853
406	2434.499	29655.428
407	2436.536	29659.997
408	2438.584	29664.561
409	2440.645	29669.119
410	2442.719	29673.672
411	2444.805	29678.219
412	2446.903	29682.760
413	2449.014	29687.295

414	2451.137	29691.825
415	2453.273	29696.348
416	2455.421	29700.866
417	2457.581	29705.378
418	2459.754	29709.884
419	2461.939	29714.384
420	2464.136	29718.878
421	2466.346	29723.366
422	2468.568	29727.848
423	2470.802	29732.324
424	2473.049	29736.793
425	2475.307	29741.257
426	2477.578	29745.714
427	2479.861	29750.165
428	2482.157	29754.610
429	2313.280	29793.062
430	2312.948	29795.079
431	2311.510	29810.020
432	2272.088	30064.889
433	2203.019	30058.002
434	2303.000	30196.000
435	2509.410	30191.353
436	2495.210	30266.813
437	2532.508	30261.506
438	2533.308	30265.639
439	2719.288	30248.536
440	2740.447	30253.793
441	2741.075	30260.236
442	2741.318	30266.706
443	2741.174	30273.178
444	2740.476	30278.310
445	2739.696	30283.430
446	2738.837	30288.538
447	2737.897	30293.631
448	2736.876	30298.709

449	2735.776	30303.770
450	2734.596	30308.813
451	2733.337	30313.837
452	2731.999	30318.840
453	2730.582	30323.822
454	2729.087	30328.781
455	2727.514	30333.715
456	2725.863	30338.624
457	2724.135	30343.507
458	2722.331	30348.361
459	2720.686	30353.137
460	2719.069	30357.922
461	2717.481	30362.716
462	2715.920	30367.520
463	2714.387	30372.332
464	2712.883	30377.154
465	2711.407	30381.984
466	2709.958	30386.823
467	2708.539	30391.670
468	2707.147	30396.525
469	2705.784	30401.388
470	2704.449	30406.259
471	2703.143	30411.138
472	2701.866	30416.025
473	2700.617	30420.918
474	2699.396	30425.820
475	2699.242	30426.453
476	2705.510	30426.800
Участок N 2		
477	2552.034	28033.528
478	2551.426	28027.547
479	2553.491	28023.317
480	2542.652	27970.849
481	2542.213	27968.897
482	2541.004	27965.089

483	2519.250	27905.678
484	2519.517	27890.357
485	2505.745	27847.287
486	2503.331	27844.808
487	2491.917	27840.370
488	2491.143	27837.445
489	2498.102	27827.685
490	2494.185	27816.909
491	2490.750	27807.517
492	2463.650	27734.377
493	2437.289	27663.968
494	2425.926	27667.138
495	2425.525	27666.043
496	2369.420	27686.310
497	2317.550	27561.890
498	2387.918	27532.563
499	2369.625	27489.242
500	2373.981	27487.583
501	2363.731	27463.081
502	2358.325	27462.072
503	2337.218	27412.600
504	2307.478	27393.364
505	2300.293	27415.138
506	2278.945	27409.069
507	2267.281	27450.100
508	2202.385	27678.383
509	2232.431	27706.847
510	2300.000	27908.000
511	2198.310	27934.000
512	2196.549	27934.482
513	2194.805	27935.022
514	2193.079	27935.619
515	2191.374	27936.273
516	2189.692	27936.984
517	2188.035	27937.750

518	2186.403	27938.570
519	2184.800	27939.445
520	2183.227	27940.372
521	2181.686	27941.351
522	2180.177	27942.380
523	2178.704	27943.459
524	2177.268	27944.586
525	2175.869	27945.761
526	2174.511	27946.981
527	2173.194	27948.246
528	2171.919	27949.553
529	2170.689	27950.902
530	2169.503	27952.291
531	2168.365	27953.719
532	2167.275	27955.184
533	2166.234	27956.684
534	2165.243	27958.218
535	2164.304	27959.784
536	2163.417	27961.380
537	2162.584	27963.005
538	2161.805	27964.656
539	2161.082	27966.333
540	2160.414	27968.033
541	2159.804	27969.754
542	2159.250	27971.494
543	2158.755	27973.251
544	2151.270	28001.620
545	2125.756	28098.312
546	2125.222	28100.441
547	2124.740	28102.582
548	2124.310	28104.736
549	2123.933	28106.898
550	2123.608	28109.069
551	2123.337	28111.247

552	2123.119	28113.432
553	2122.954	28115.621
554	2122.843	28117.814
555	2122.785	28120.008
556	2122.781	28122.203
557	2122.830	28124.398
558	2122.933	28126.591
559	2123.089	28128.781
560	2123.299	28130.966
561	2123.562	28133.145
562	2123.878	28135.318
563	2124.247	28137.482
564	2124.668	28139.636
565	2125.142	28141.780
566	2125.668	28143.911
567	2126.246	28146.029
568	2126.875	28148.132
569	2127.556	28150.219
570	2128.287	28152.289
571	2129.069	28154.341
572	2129.900	28156.372
573	2130.780	28158.383
574	2131.710	28160.372
575	2132.688	28162.338
576	2133.713	28164.279
577	2134.785	28166.194
578	2135.904	28168.083
579	2137.068	28169.944
580	2138.278	28171.776
581	2139.532	28173.578
582	2140.829	28175.349
583	2142.170	28177.088
584	2143.552	28178.793
585	2144.975	28180.464
586	2146.439	28182.100

587	2147.942	28183.700
588	2149.484	28185.263
589	2151.063	28186.788
590	2152.680	28188.273
591	2154.332	28189.719
592	2156.019	28191.124
593	2157.739	28192.488
594	2159.492	28193.809
595	2161.277	28195.087
596	2163.093	28196.321
597	2164.938	28197.510
598	2166.812	28198.654
599	2168.712	28199.752
600	2170.639	28200.803
601	2172.592	28201.807
602	2174.568	28202.764
603	2176.567	28203.671
604	2178.587	28204.530
605	2180.628	28205.339
606	2182.688	28206.098
607	2184.766	28206.806
608	2188.045	28207.990
609	2333.776	28247.777
610	2382.000	28261.000
611	2344.148	28348.018
612	2343.300	28349.946
613	2342.497	28351.893
614	2341.738	28353.858
615	2341.026	28355.839
616	2340.359	28357.837
617	2339.738	28359.850
618	2339.164	28361.876
619	2338.636	28363.915
620	2338.156	28365.966
621	2337.723	28368.027

622	2337.338	28370.097
623	2337.000	28372.176
624	2336.711	28374.262
625	2336.469	28376.355
626	2336.276	28378.452
627	2336.030	28394.359
628	2335.411	28432.354
629	2335.995	28434.300
630	2336.902	28436.118
631	2338.105	28437.756
632	2339.569	28439.164
633	2341.251	28440.303
634	2343.103	28441.139
635	2345.070	28441.647
636	2347.095	28441.813
637	2349.119	28441.632
638	2351.082	28441.109
639	2362.608	28428.922
640	2363.279	28428.157
641	2366.859	28423.983
642	2370.347	28419.732
643	2373.740	28415.404
644	2377.037	28411.004
645	2380.236	28406.531
646	2383.337	28401.990
647	2485.528	28248.706
648	2540.360	28166.467
649	2543.195	28161.991
650	2545.912	28157.442
651	2548.507	28152.823
652	2550.980	28148.137
653	2553.328	28143.388
654	2555.551	28138.578
655	2557.645	28133.711
656	2559.611	28128.791

657	2561.906	28082.886
658	2554.882	28034.929
659	2313.290	28192.250
660	2316.610	28175.580
661	2382.540	28177.750
662	2393.320	28213.920
663	2316.610	28221.040

Приложение 2
к постановлению Правительства
Москвы
от 20 июля 2020 г. N 997-ПП

**ПОЛОЖЕНИЕ
ОБ ОСОБО ОХРАНЯЕМОЙ ПРИРОДНОЙ ТЕРРИТОРИИ РЕГИОНАЛЬНОГО
ЗНАЧЕНИЯ "ФАУНИСТИЧЕСКИЙ ЗАКАЗНИК "ДОЛГИЕ ПРУДЫ"**

1. Общие положения

1.1. Положение об особо охраняемой природной территории регионального значения "Фаунистический заказник "Долгие пруды" (далее - Положение) разработано в соответствии с Земельным кодексом Российской Федерации, Градостроительным кодексом Российской Федерации", Федеральным законом от 14 марта 1995 г. N 33-ФЗ "Об особо охраняемых природных территориях", Законом города Москвы от 26 сентября 2001 г. N 48 "Об особо охраняемых природных территориях в городе Москве".

1.2. Фаунистический заказник "Долгие пруды" - особо охраняемая природная территория регионального значения (далее - ООПТ), образованная с целью охраны природных и историко-культурных комплексов, естественных ландшафтов, сохранения или восстановления природных комплексов, биологического разнообразия или отдельных видов растений и животных, поддержания рекреационного потенциала природных территорий в пределах города Москвы.

1.3. Использование особо охраняемой природной территории регионального значения "Фаунистический заказник "Долгие пруды" (далее - фаунистический заказник) допускается в культурно-просветительских, рекреационных и физкультурно-оздоровительных целях.

1.4. Фаунистический заказник образован настоящим постановлением.

1.5. Площадь фаунистического заказника составляет 115,42 га.

1.6. В границах фаунистического заказника располагаются следующие объекты культурного наследия:

1.6.1. Объект культурного наследия федерального значения "Усадьба "Виноградово", 2-я половина XVIII в. - начало XX в., включающий:

- "Дом причта XVIII в.";
- "Руины Владимирской церкви XVII в.";
- "Восточный жилой дом, 1912 г.";
- "Западный жилой дом, 1912 г.";
- "Здание конторы, 1912 г.";
- "Клуб для рабочих, 1912 г.";

- "Конный двор, 1912 г.";
- "Скотный двор со складами, 1912 г.";
- "Погреб, 1912 г.";
- "Мост и въездные ворота, 1912 г."

1.6.2. Объект культурного наследия регионального значения "Усадьба "Виноградово" (произведение ландшафтной архитектуры и садово-паркового искусства).

1.6.3. Объект культурного наследия регионального значения "Усадьба "Заболотье" (произведение ландшафтной архитектуры и садово-паркового искусства).

Требования к осуществлению деятельности в границах территорий объектов культурного наследия и на земельных участках, непосредственно связанных с земельными участками в границах территории объектов культурного наследия, установлены статьями 5.1, 30, 36, 40, 45 Федерального закона от 25 июня 2002 г. N 73-ФЗ "Об объектах культурного наследия (памятниках истории и культуры) народов Российской Федерации".

1.7. Основное назначение фаунистического заказника:

1.7.1. Сохранение историко-культурных и природных комплексов.

1.7.2. Сохранение и восстановление ценных объектов и территорий, являющихся местообитанием редких, находящихся под угрозой исчезновения или уязвимых в условиях города видов растений, животных, птиц или насекомых.

1.7.3. Организация и проведение научно-исследовательских работ по изучению объектов особой охраны фаунистического заказника.

1.7.4. Организация экологического просвещения населения.

1.7.5. Создание условий для поддержания рекреационного потенциала природных территорий в пределах города Москвы.

1.8. В соответствии с Федеральным законом от 14 марта 1995 г. N 33-ФЗ "Об особо охраняемых природных территориях", Законом города Москвы от 26 сентября 2001 г. N 48 "Об особо охраняемых природных территориях в городе Москве", постановлением Правительства Москвы от 18 августа 2009 г. N 782-ПП "О Государственном природоохранном бюджетном учреждении города Москвы "Московское городское управление природными территориями" функции по охране, содержанию и использованию фаунистического заказника осуществляет Государственное природоохранное бюджетное учреждение города Москвы "Московское городское управление природными территориями" (далее - ГПБУ "Мосприрода").

2. Зонирование фаунистического заказника

На территории фаунистического заказника выделяются следующие функциональные зоны:

- заповедные участки (ЗУ), предназначенные для сохранения и охраны природных сообществ фаунистического заказника на основе естественных процессов;

- учебно-экскурсионные зоны (УЭ), предназначенные для использования в целях экологического просвещения и воспитания населения, ознакомления с достопримечательностями фаунистического заказника;

- прогулочные (П);

- зоны охраны историко-культурных объектов (ИК), предназначенные для сохранения и восстановления объектов историко-культурного наследия, которые могут быть использованы в научных и просветительских целях.

Схема и таблица функциональных зон особо охраняемой природной территории регионального значения "Фаунистический заказник "Долгие пруды" приводятся в приложении 1 к настоящему Положению.

3. Основные и вспомогательные виды разрешенного использования земельных участков, расположенных в границах

фаунистического заказника

Таблица видов разрешенного использования земельных участков, расположенных в границах особо охраняемой природной территории регионального значения "Фаунистический заказник "Долгие пруды", приводится в приложении 1 к настоящему Положению.

В функциональных зонах с индексом и номерами П-17 - П-20 помимо кодов видов разрешенного использования земельных участков и объектов капитального строительства, указанных в приложении 1 к настоящему Положению, в качестве основных видов разрешенного использования земельных участков и объектов капитального строительства устанавливаются также виды разрешенного использования земельных участков и объектов капитального строительства, сведения о которых содержатся в Едином государственном реестре недвижимости.

4. Режимы охраны и использования фаунистического заказника

На территории фаунистического заказника устанавливаются режимы охраны и использования территории, запрещающие или допускающие проведение тех или иных мероприятий и работ в установленных границах функциональных зон ООПТ.

Схема и таблица с описанием режимов особой охраны особо охраняемой природной территории регионального значения "Фаунистический заказник "Долгие пруды" приводятся в приложении 2 к настоящему Положению.

Помимо требований режимов особой охраны особо охраняемой природной территории регионального значения "Фаунистический заказник "Долгие пруды", указанных в приложении 2 к настоящему Положению, в отношении фаунистического заказника должны соблюдаться требования, установленные федеральными законами, иными нормативными правовыми актами Российской Федерации, законами города Москвы, иными нормативными правовыми актами города Москвы.

5. Предельные параметры разрешенного строительства, реконструкции объектов капитального строительства на территории фаунистического заказника

На территории прогулочной зоны, в границах которой отсутствуют ценные и особо ценные экологические системы и объекты, ради сохранения которых создавался фаунистический заказник, допускается деятельность, которая направлена на обеспечение функционирования фаунистического заказника и выполнение экологических, культурных, просветительных и оздоровительных функций.

Схема границ земельных участков, на территории которых допускается строительство, реконструкция объектов капитального строительства на особо охраняемой природной территории регионального значения "Фаунистический заказник "Долгие пруды", и предельные параметры разрешенного строительства, реконструкции объектов капитального строительства приводятся в приложении 3 к настоящему Положению.

6. Ответственность за нарушение режима фаунистического заказника

Лица, виновные в нарушении установленного режима или иных правил охраны и использования окружающей природной среды и природных ресурсов, а также законодательства об объектах культурного наследия (памятниках истории и культуры) на территории фаунистического заказника, несут ответственность, предусмотренную законодательством Российской Федерации и города Москвы.

7. Организация охраны фаунистического заказника

7.1. Охрану объектов фаунистического заказника и контроль соблюдения режима его особой охраны обеспечивает специальная служба охраны ООПТ - структурное подразделение ГПБУ "Мосприрода".

В состав службы охраны входят государственные инспекторы в области охраны окружающей среды, осуществляющие государственный надзор в области охраны и использования ООПТ, а также отдельных объектов природных и озелененных территорий города Москвы.

7.2. Полномочия специальной службы охраны ООПТ определяются Правительством Москвы в соответствии с природоохранным законодательством Российской Федерации и города Москвы.

7.3. В вопросах обеспечения охраны специальная служба охраны ООПТ взаимодействует со специально уполномоченными государственными органами в области охраны окружающей природной среды и государственного экологического контроля, с правоохранительными органами, а также органами охраны объектов культурного наследия.

Приложение 1
к Положению

**ФУНКЦИОНАЛЬНЫЕ ЗОНЫ
И ВИДЫ РАЗРЕШЕННОГО ИСПОЛЬЗОВАНИЯ ЗЕМЕЛЬНЫХ УЧАСТКОВ,
РАСПОЛОЖЕННЫХ НА ОСОБО ОХРАНЯЕМОЙ ПРИРОДНОЙ ТЕРРИТОРИИ
РЕГИОНАЛЬНОГО ЗНАЧЕНИЯ "ФАУНИСТИЧЕСКИЙ ЗАКАЗНИК
"ДОЛГИЕ ПРУДЫ"**

**1. Схема функциональных зон особо охраняемой природной
территории регионального значения "Фаунистический заказник
"Долгие пруды"**

**2. Таблица функциональных зон особо охраняемой природной
территории регионального значения "Фаунистический заказник
"Долгие пруды"**

**(к схеме функциональных зон особо охраняемой природной
территории регионального значения "Фаунистический заказник
"Долгие пруды")**

N п/п	Название, индекс и номер функциональной зоны ООПТ	Площадь участка функционально й зоны, га	Отношение площади функционально й зоны к площади фаунистическо го заказника, %	Предмет охраны
1	2	3	4	5
1	Заповедные участки (ЗУ)	12,59	10,9	
1.1	ЗУ-1	12,59	-	Ценные биogeоценозы, флора и фауна, ценные орнитологические объекты
2	Учебно-	7,79	6,7	

	экскурсионные зоны (УЭ)			
2.1	УЭ-1	5,96	-	
2.2	УЭ-2	1,83	-	Ценные водные и болотные биогеоценозы, ценные орнитологические объекты
3	Прогулочные зоны (П)	42,77	37,1	
3.1	П-1	0,004	-	Природные озелененные территории с ценными дендрологическими объектами
3.2	П-2	0,02	-	Природные озелененные территории с ценными дендрологическими объектами
3.3	П-3	0,02	-	Природные озелененные территории с ценными дендрологическими объектами
3.4	П-4	0,01	-	Природные озелененные территории с ценными дендрологическими объектами
3.5	П-5	3,09	-	Природные озелененные территории с ценными дендрологическими объектами
3.6	П-6	1,61	-	Природные озелененные территории с ценными дендрологическими объектами
3.7	П-7	0,06	-	Природные озелененные территории с ценными дендрологическими объектами
3.8	П-8	0,02	-	Природные озелененные территории с ценными дендрологическими объектами
3.9	П-9	2,77	-	Природные озелененные территории с ценными дендрологическими объектами
3.10	П-10	0,88	-	Природные озелененные территории с ценными дендрологическими объектами
3.11	П-11	9,87	-	Природные озелененные территории с ценными дендрологическими объектами

3.1 2	П-12	3,00	-	Природные озелененные территории с ценными дендрологическими объектами
3.1 3	П-13	12,79	-	Природные озелененные территории с ценными дендрологическими объектами
3.1 4	П-14	1,93	-	Природные озелененные территории с ценными дендрологическими объектами
3.1 5	П-15	1,21	-	Природные озелененные территории с ценными дендрологическими объектами
3.1 6	П-16	0,58	-	Природные озелененные территории с ценными дендрологическими объектами
3.1 7	П-17	0,003	-	Природные озелененные территории с ценными дендрологическими объектами
3.1 8	П-18	0,27	-	Природные озелененные территории с ценными дендрологическими объектами
3.1 9	П-19	0,49	-	Природные озелененные территории с ценными дендрологическими объектами
3.2 0	П-20	4,14	-	Природные озелененные территории с ценными дендрологическими объектами
4	Зоны охраны историко-культурных объектов (ИК)	52,27	45,0	
4.1	ИК-1	40,31	-	Объект культурного наследия "Усадьба "Виноградово", флора и фауна
4.2	ИК-2	11,96	-	Объект культурного наследия "Усадьба Заболотье", флора и фауна

**3. Виды разрешенного использования земельных участков,
расположенных на особо охраняемой природной территории
регионального значения "Фаунистический заказник
"Долгие пруды"**

(к схеме функциональных зон особо охраняемой природной территории регионального значения "Фаунистический заказник "Долгие пруды")

Название, индекс и номер функциональной зоны ООПТ	Площадь функциональных зон, га	Коды и наименования основных видов разрешенного использования земельных участков	Коды и наименование вспомогательных видов разрешенного использования земельных участков
1	2	3	4
Заповедные участки (ЗУ-1)	12,59	9.0 Деятельность по особой охране и изучению природы. 9.1 Охрана природных территорий. 11.0 Водные объекты	-
Учебно-экскурсионные зоны (УЭ-1, УЭ-2)	7,79	5.2 Природно-познавательный туризм. 9.0 Деятельность по особой охране и изучению природы. 9.1 Охрана природных территорий. 11.0 Водные объекты	3.1 Коммунальное обслуживание. 6.8 Связь
Зоны охраны историко-культурных объектов (ИК-1, ИК-2)	52,27	5.2 Природно-познавательный туризм. 9.0 Деятельность по особой охране и изучению природы. 9.1 Охрана природных территорий. 9.3 Историко-культурная деятельность. 11.0 Водные объекты. 12.0 Земельные участки (территории) общего пользования	3.1 Коммунальное обслуживание. 6.8 Связь
Прогулочные зоны (П-1 - П-12)	21,35	3.6.1 Объекты культурно-досуговой деятельности. 9.0 Деятельность по особой охране и изучению природы. 9.1 Охрана природных территорий	3.1 Коммунальное обслуживание. 6.8 Связь
Прогулочные зоны (П-13 - П-16)	16,51	3.6.1 Объекты культурно-досуговой деятельности. 5.0 Отдых (рекреация). 9.0 Деятельность по особой охране и изучению природы. 9.1 Охрана природных территорий	3.1 Коммунальное обслуживание. 6.8 Связь

Прогулочные зоны (П-17 - П-20)	4,90	9.0 Деятельность по особой охране и изучению природы. 9.1 Охрана природных территорий. 12.0 Земельные участки (территории) общего пользования	3.1 Коммунальное обслуживание. 6.8 Связь
--------------------------------	------	---	---

Приложение 2
к Положению

**РЕЖИМЫ
ОСОБОЙ ОХРАНЫ ОСОБО ОХРАНЯЕМОЙ ПРИРОДНОЙ ТЕРРИТОРИИ
РЕГИОНАЛЬНОГО ЗНАЧЕНИЯ "ФАУНИСТИЧЕСКИЙ ЗАКАЗНИК
"ДОЛГИЕ ПРУДЫ"**

1. Схема режимов особой охраны особо охраняемой природной территории регионального значения "Фаунистический заказник "Долгие пруды"

**2. Описание режимов особой охраны особо охраняемой природной территории регионального значения "Фаунистический заказник "Долгие пруды"
(к схеме режимов особой охраны особо охраняемой природной территории регионального значения "Фаунистический заказник "Долгие пруды")**

N п/п	Режимы особой охраны фаунистического заказника	Разрешаемые/запрещаемые виды деятельности
1	2	3
	1. Заповедный участок (ЗУ-1)	
1.1	Проведение работ, влияющих на гидрогеологический и геоморфологический режимы местности	Запрещается проведение работ, которые могут привести к нарушению гидрогеологического режима местности, почвенного покрова, возникновению и развитию эрозионных и оползневых процессов
1.2	Защита и сохранение плодородного слоя почвы	Запрещается загрязнение почв, замусоривание территории, захоронение мусора, устройство снегосвалок
1.3	Содержание и обустройство водных объектов	Запрещается изменение естественных берегов водоемов
1.4	Сохранение животного мира	Запрещается: - умышленное причинение беспокойства, отлов и уничтожение, разорение гнезд;

		- пребывание посетителей с пневматическим и иным оружием, рогатками, сачками и другими орудиями отстрела или отлова животных
1.5	Особый уход и содержание древесно-кустарниковой растительности	Запрещается: - проведение рубок в выводково-гнездовой период с 1 апреля по 31 июля; - повреждение или самовольные порубки деревьев и кустарников; - сжигание сухих листьев и травы, в том числе весенние палы; разведение костров вне специально отведенных для этого мест; - самовольные посадки деревьев и кустарников, а также другие самовольные действия граждан, направленные на обустройство отдельных участков особо охраняемой природной территории
1.6	Особый уход и содержание травяного покрова	Запрещается: - заготовка и сбор всех видов растений и их частей (за исключением регулируемого сенокоса, осуществляемого с целью предотвращения зарастания лугов древесной растительностью); - складирование на нем строительных материалов, песка, мусора, снега, сколов льда и других предметов
1.7	Содержание местообитаний видов растений и животных, включенных в Красную книгу Москвы	Запрещается нарушение местообитаний видов растений и животных, включенных в Красную книгу Москвы или являющихся редкими на особо охраняемой природной территории
1.8	Хозяйственная и иная деятельность	Разрешается: - обустройство экологических и прогулочных троп; - размещение демонстрационных участков с целью показа видов животных и растений; - проведение работ, связанных с устранением аварийных ситуаций и ликвидацией их последствий. Запрещается: - возведение объектов капитального строительства; - использование земель для садоводства и огородничества; - изменение вида разрешенного использования земельного участка или его части, если оно может привести к увеличению антропогенных нагрузок на природный комплекс особо охраняемой природной территории; - движение и стоянка механизированных транспортных средств, не связанных с функционированием особо охраняемой природной территории, осуществляемые вне дорог общего пользования; - применение солей в качестве противогололедных средств; - размещение рекламных и информационных щитов, не связанных с функционированием особо охраняемой природной территории; - строительство объектов инфраструктуры;

		<ul style="list-style-type: none"> - строительство дорожно-тропиночной сети; - размещение спортивных площадок; - проведение любых массовых мероприятий; - использование искусственного освещения территории; - подвешивание на деревьях гамаков, качелей, веревок для сушки белья, забивание в стволы деревьев гвоздей, прикрепление рекламных щитов, электропроводов, электрогирлянд из лампочек, флажковых гирлянд, колючей проволоки и других ограждений, которые могут повредить деревья
2. Учебно-экскурсионные зоны (УЭ-1, УЭ-2)		
2.1	Проведение работ, влияющих на гидрогеологический и геоморфологический режимы местности	Запрещается проведение работ, которые могут привести к нарушению гидрогеологического режима местности, почвенного покрова, возникновению и развитию эрозионных и оползневых процессов, без заключения специально уполномоченного Правительством Москвы органа исполнительной власти города Москвы
2.2	Защита и сохранение плодородного слоя почвы	Запрещается загрязнение почв, замусоривание территории, захоронение мусора, устройство снегосвалок
2.3	Сохранение животного мира	Запрещается: <ul style="list-style-type: none"> - умышленное причинение беспокойства, отлов и уничтожение, разорение гнезд и нор диких животных; - пребывание посетителей с пневматическим и иным оружием, рогатками, сачками и другими орудиями отстрела или отлова животных
2.4	Особый уход и содержание древесно-кустарниковой растительности	Запрещается: <ul style="list-style-type: none"> - проведение рубок в выводково-гнездовой период с 1 апреля по 31 июля; - повреждение или самовольные порубки деревьев и кустарников; - сжигание сухих листьев и травы, в том числе весенние палы; разведение костров вне специально отведенных для этого мест; - самовольные посадки деревьев и кустарников, а также другие самовольные действия граждан, направленные на обустройство отдельных участков особо охраняемой природной территории
2.5	Особый уход и содержание травяного покрова	Запрещается заготовка и сбор всех видов растений и их частей (за исключением регулируемого сенокошения, осуществляемого с целью предотвращения зарастания лугов древесной растительностью)
2.6	Содержание местообитаний видов растений и животных, включенных в Красную книгу Москвы	Запрещается нарушение местообитаний видов растений и животных, включенных в Красную книгу Москвы или являющихся редкими на особо охраняемой природной территории
2.7	Хозяйственная и иная деятельность	Разрешается: <ul style="list-style-type: none"> - обустройство экологических троп;

		<ul style="list-style-type: none"> - размещение демонстрационных участков с целью показа видов животных и растений, свойственных особо охраняемой природной территории. Запрещается: <ul style="list-style-type: none"> - возведение объектов капитального строительства; - использование земель для садоводства и огородничества; - проведение массовых спортивных, зрелищных и иных мероприятий вне специально выделенных для этих целей мест и без разрешения уполномоченного Правительством Москвы органа исполнительной власти города Москвы; - изменение вида разрешенного использования земельного участка или его части, если оно может привести к увеличению антропогенных нагрузок на природный комплекс особо охраняемой природной территории; - движение и стоянка механизированных транспортных средств, не связанных с функционированием особо охраняемой природной территории, осуществляемые вне дорог общего пользования; - применение солей в качестве противогололедных средств; - размещение рекламных и информационных щитов, не связанных с функционированием особо охраняемой природной территории
	3. Прогулочные зоны (П-1, П-2, П-3, П-4, П-5, П-6, П-7, П-8, П-9, П-10, П-11)	
3.1	Проведение работ, влияющих на гидрогеологический и геоморфологический режимы местности	Разрешается: <ul style="list-style-type: none"> - планирование земной поверхности без изменения высотных отметок; - проведение работ, которые могут привести к нарушению гидрогеологического режима местности, почвенного покрова, возникновению и развитию эрозионных и оползневых процессов, при условии проведения специальных технических мероприятий для предотвращения возникновения и развития подобных процессов; - проведение работ по предотвращению развития негативных гидрогеологических и геоморфологических процессов и явлений; - дренирование подтопленных участков; - укрепление склонов природоподобными и искусственными материалами без нарушения гидрологического и гидрогеологического режимов функционирования территории
3.2	Защита и сохранение плодородного слоя почвы	Запрещается безвозвратное уничтожение незагрязненного плодородного слоя почвы
3.3	Сохранение животного мира	Запрещается: <ul style="list-style-type: none"> - умышленное причинение беспокойства, отлов и уничтожение, разорение гнезд и нор диких животных; - пребывание посетителей с пневматическим и иным оружием, рогатками, сачками и

		другими орудиями отстрела или отлова животных
3.4	Особый уход и содержание древесно-кустарниковой растительности	<p>Запрещается:</p> <ul style="list-style-type: none"> - повреждение или самовольные порубки деревьев и кустарников; - проведение рубок в выводково-гнездовой период с 1 апреля по 31 июля; - самовольные посадки деревьев и кустарников, а также другие самовольные действия граждан, направленные на обустройство отдельных участков особо охраняемой природной территории; - обрезка нижних ветвей, кроме случаев опасного нависания ветвей над проезжей и пешеходной частями дорог, кронирование деревьев независимо от их возраста; - добыча из деревьев сока, смолы, нанесение надрезов, надписей и других механических повреждений; - заготовка и сбор всех видов растений и их частей (за исключением регулируемого сенокошения, осуществляемого с целью предотвращения зарастания лугов древесной растительностью); - размещение подъездных путей и мест для установки подъемных кранов в зонах, занятых зелеными насаждениями, нарушение установленных ограждений деревьев; - посадка деревьев и кустарников, являющихся интродуцентами; - побелка деревьев; - сгребание опавших листьев с нарушением установленного порядка
3.5	Особый уход и содержание травяного покрова	<p>Запрещается:</p> <ul style="list-style-type: none"> - вытаптывание травяного покрова (луговой растительности, газонов и иной растительности) и складирование на нем строительных материалов, песка, мусора, снега, сколов льда и других предметов; - создание цветников
3.6	Содержание местообитаний видов растений и животных, включенных в Красную книгу Москвы	Запрещается нарушение местообитаний видов растений и животных, включенных в Красную книгу Москвы или являющихся редкими на территории фаунистического заказника
3.7	Хозяйственная и иная деятельность	<p>Разрешается:</p> <ul style="list-style-type: none"> - проведение работ, связанных с устранением аварийных ситуаций и ликвидацией их последствий; - строительство, ремонт и реконструкция сетей наружного освещения; - содержание и эксплуатация существующих зданий, строений, сооружений и объектов инженерно-транспортной инфраструктуры; - установка и ремонт малых архитектурных форм (скамьи и лавки, столы, навесы от дождя, беседки, мостики, лестничные спуски, искусственное освещение); - создание и обустройство зон с информационными площадками; - проведение работ по экологической реставрации и экореабилитации природных

экосистем;

- размещение нестационарных объектов мелкорозничной сети в границах особо охраняемой природной территории в порядке, установленном Правительством Москвы.

Запрещается:

- возведение объектов капитального строительства;
- проведение разрытий для прокладки инженерных коммуникаций без согласования с уполномоченным Правительством Москвы органом исполнительной власти города Москвы по установленным правилам;
- строительство дорожной сети, строительство дорожно-тропиночной сети с искусственными водонепроницаемыми покрытиями;
- разведение костров, проведение мероприятий, предусматривающих использование открытого огня, использование мангалов и иных приспособлений для тепловой обработки пищи с помощью открытого огня вне специально обустроенных площадок, сжигание сухих листьев и травы, в том числе весенние палы;
- изменение вида разрешенного использования земельного участка или его части, если оно может привести к увеличению антропогенных нагрузок на природный комплекс особо охраняемой природной территории;
- въезд, передвижение либо размещение транспортного средства на особо охраняемой природной территории в нарушение порядка, установленного Правительством Москвы;
- складирование строительных и горючих материалов и устройство стоянок машин и автомобилей вне специально отведенных мест;
- заливка катков на любых видах газонов, под древесными насаждениями;
- применение солей в качестве противогололедных средств;
- использование земель для садоводства и огородничества;
- проведение массовых спортивных, зрелищных и иных мероприятий вне специально выделенных для этих целей мест и без разрешения уполномоченного Правительством Москвы органа исполнительной власти города Москвы;
- подвешивание на деревьях гамаков, качелей, веревок для сушки белья, забивание в стволы деревьев гвоздей, прикрепление рекламных щитов, электропроводов, электрогирлянд из лампочек, флажковых гирлянд, колючей проволоки и других ограждений, которые могут повредить деревья;
- сбрасывание мусора и других загрязнений на газоны;
- образование свалок мусора, снега и льда, за исключением чистого снега, полученного от расчистки садово-парковых дорожек;

		<ul style="list-style-type: none"> - использование роторных снегоочистительных машин для перекидки снега на насаждения; - проведение работ, в том числе по уходу за территорией, меняющих вертикальную и горизонтальную структуру ландшафтов, способных к самовосстановлению и устойчивому функционированию
4. Прогулочные зоны (П-12, П-13, П-14, П-15, П-16)		
4.1	Проведение работ, влияющих на гидрогеологический и геоморфологический режимы местности	<p>Разрешается:</p> <ul style="list-style-type: none"> - планирование земной поверхности земли без изменения высотных отметок; - проведение работ, которые могут привести к нарушению гидрогеологического режима местности, почвенного покрова, возникновению и развитию эрозионных и оползневых процессов, при условии проведения специальных технических мероприятий для предотвращения возникновения и развития подобных процессов; - проведение работ по предотвращению развития негативных гидрогеологических и геоморфологических процессов и явлений; - дренирование подтопленных участков; - укрепление склонов природоподобными и искусственными материалами без нарушения гидрологического и гидрогеологического режимов функционирования территории
4.2	Защита и сохранение плодородного слоя почвы	Запрещается безвозвратное уничтожение незагрязненного плодородного слоя почвы
4.3	Сохранение животного мира	<p>Запрещается:</p> <ul style="list-style-type: none"> - умышленное причинение беспокойства, отлов и уничтожение, разорение гнезд и нор диких животных; - пребывание посетителей с пневматическим и иным оружием, рогатками, сачками и другими орудиями отстрела или отлова животных
4.4	Особый уход и содержание древесно-кустарниковой растительности	<p>Запрещается:</p> <ul style="list-style-type: none"> - повреждение или самовольные порубки деревьев и кустарников; - проведение рубок в выводково-гнездовой период с 1 апреля по 31 июля; - самовольные посадки деревьев и кустарников, а также другие самовольные действия граждан, направленные на обустройство отдельных участков особо охраняемой природной территории; - добыча из деревьев сока, смолы, нанесение надрезов, надписей и других механических повреждений; - сгребание опавших листьев с нарушением установленного порядка; - заготовка и сбор всех видов растений и их частей (за исключением регулируемого сенокоса, осуществляемого с целью предотвращения зарастания лугов древесной растительностью);

		<ul style="list-style-type: none"> - посадка деревьев и кустарников, являющихся интродуцентами; - применение любых видов пестицидов
4.5	Особый уход и содержание травяного покрова	Запрещается вытаптывание травяного покрова (луговой растительности, газонов и иной растительности) и складирование на нем строительных материалов, песка, мусора, снега, сколов льда и других предметов
4.6	Содержание местообитаний видов растений и животных, включенных в Красную книгу Москвы	Запрещается нарушение местообитаний видов растений и животных, включенных в Красную книгу Москвы или являющихся редкими на особо охраняемой природной территории
4.7	Хозяйственная и иная деятельность	<p>Разрешается:</p> <ul style="list-style-type: none"> - проведение работ, связанных с устранением аварийных ситуаций и ликвидацией их последствий; - строительство зданий и сооружений, прокладка дорог и инженерно-технических коммуникаций, необходимых для обеспечения охраны, содержания и использования особо охраняемой природной территории; - ремонт, реконструкция объектов и сооружений, строительство дорог (в утвержденных красных линиях) и инженерно-технических коммуникаций и сооружений; - строительство, ремонт и обслуживание дорожно-тропиночной сети с естественными и искусственными покрытиями; - установка и ремонт малых архитектурных форм (скамьи и лавки, столы, навесы от дождя, беседки, мостики, лестничные спуски, искусственное освещение); - создание и обустройство зон с информационными площадками; - организация велосипедных маршрутов; - проведение работ по экологической реставрации и экореабилитации природных экосистем; - размещение нестационарных объектов мелкорозничной сети в границах особо охраняемой природной территории в порядке, установленном Правительством Москвы; - содержание и эксплуатация существующих зданий, строений, сооружений и объектов инженерно-транспортной инфраструктуры. <p>Запрещается:</p> <ul style="list-style-type: none"> - возведение объектов капитального строительства без положительного заключения государственной экологической экспертизы; - проведение разрытий для прокладки инженерных коммуникаций без согласования с уполномоченным Правительством Москвы органом исполнительной власти города Москвы по установленным правилам; - изменение вида разрешенного использования земельного участка или его части, если оно может привести к увеличению антропогенных нагрузок на природный комплекс особо охраняемой природной территории;

		<ul style="list-style-type: none"> - разведение костров, проведение мероприятий, предусматривающих использование открытого огня, использование мангалов и иных приспособлений для тепловой обработки пищи с помощью открытого огня вне специально обустроенных площадок, сжигание сухих листьев и травы, в том числе весенние палы; - въезд, передвижение либо размещение транспортного средства на особо охраняемой природной территории в нарушение порядка, установленного Правительством Москвы; - складирование строительных и горючих материалов и устройство стоянок машин и автомобилей вне специально отведенных мест; - заливка катков на любых видах газонов, под древесными насаждениями; - сбрасывание снега с крыш на участки, занятые насаждениями, без принятия мер, обеспечивающих сохранность деревьев и кустарников; - применение солей в качестве противогололедных средств; - использование земель для садоводства и огородничества; - проведение массовых спортивных, зрелищных и иных мероприятий вне специально выделенных для этих целей мест и без разрешения уполномоченного Правительством Москвы органа исполнительной власти города Москвы; - подвешивание на деревьях гамаков, качелей, веревок для сушки белья, забивание в стволы деревьев гвоздей, прикрепление рекламных щитов, электропроводов, электрогирлянд из лампочек, флажковых гирлянд, колючей проволоки и других ограждений, которые могут повредить деревья; - сбрасывание смета и других загрязнений на газоны; - образование свалок мусора, снега и льда, за исключением чистого снега, полученного от расчистки садово-парковых дорожек; - использование роторных снегоочистительных машин для перекидки снега на насаждения; - проведение работ, в том числе по уходу за территорией, меняющих вертикальную и горизонтальную структуру ландшафтов, способных к самовосстановлению и устойчивому функционированию
	5. Прогулочные зоны (П-17, П-18, П-19, П-20)	
5.1	Проведение работ, влияющих на гидрогеологический и геоморфологический режимы местности	Разрешается: <ul style="list-style-type: none"> - планирование земной поверхности земли без изменения высотных отметок; - проведение работ, которые могут привести к нарушению гидрогеологического режима местности, почвенного покрова, возникновению и развитию эрозионных

		и оползневых процессов, при условии проведения специальных технических мероприятий для предотвращения возникновения и развития подобных процессов; - проведение работ по предотвращению развития негативных гидрогеологических и геоморфологических процессов и явлений; - дренирование подтопленных участков; - укрепление склонов природоподобными и искусственными материалами без нарушения гидрологического и гидрогеологического режимов функционирования территории
5.2	Защита и сохранение плодородного слоя почвы	Запрещается безвозвратное уничтожение незагрязненного плодородного слоя почвы
5.3	Сохранение животного мира	Запрещается: - умышленное причинение беспокойства, отлов и уничтожение, разорение гнезд и нор диких животных; - пребывание посетителей с пневматическим и иным оружием, рогатками, сачками и другими орудиями отстрела или отлова животных
5.4	Особый уход и содержание древесно-кустарниковой растительности	Запрещается: - повреждение или самовольные порубки деревьев и кустарников; - проведение рубок в выводково-гнездовой период с 1 апреля по 31 июля; - самовольные посадки деревьев и кустарников, а также другие самовольные действия граждан, направленные на обустройство отдельных участков особо охраняемой природной территории; - добыча из деревьев сока, смолы, нанесение надрезов, надписей и других механических повреждений; - сгребание опавших листьев с нарушением установленного порядка; - заготовка и сбор всех видов растений и их частей (за исключением регулируемого сенокоса, осуществляемого с целью предотвращения зарастания лугов древесной растительностью); - посадка деревьев и кустарников, являющихся интродуцентами; - применение любых видов пестицидов
5.5	Особый уход и содержание травяного покрова	Запрещается вытаптывание травяного покрова (луговой растительности, газонов и иной растительности) и складирование на нем строительных материалов, песка, мусора, снега, сколов льда и других предметов
5.6	Содержание местообитаний видов растений и животных, включенных в Красную книгу Москвы	Запрещается нарушение местообитаний видов растений и животных, включенных в Красную книгу Москвы или являющихся редкими на особо охраняемой природной территории
5.7	Хозяйственная и иная деятельность	Разрешается: - проведение работ, связанных с устранением аварийных ситуаций и ликвидацией их последствий;

- строительство зданий и сооружений, прокладка дорог и инженерно-технических коммуникаций, необходимых для обеспечения охраны, содержания и использования особо охраняемой природной территории;

- ремонт, реконструкция объектов и сооружений, строительство дорог (в утвержденных красных линиях) и инженерно-технических коммуникаций и сооружений;

- строительство, ремонт и обслуживание дорожно-тропиночной сети с естественными и искусственными покрытиями;

- установка и ремонт малых архитектурных форм (скамьи и лавки, столы, навесы от дождя, беседки, мостики, лестничные спуски, искусственное освещение);

- создание и обустройство зон с информационными площадками;

- организация велосипедных маршрутов;

- размещение нестационарных объектов мелкорозничной сети в границах особо охраняемой природной территории в порядке, установленном Правительством Москвы;

- содержание и эксплуатация существующих зданий, строений, сооружений и объектов инженерно-транспортной инфраструктуры.

Запрещается:

- возведение объектов капитального строительства без положительного заключения государственной экологической экспертизы;

- проведение разрытий для прокладки инженерных коммуникаций без согласования с уполномоченным Правительством Москвы органом исполнительной власти города Москвы по установленным правилам;

- разведение костров, проведение мероприятий, предусматривающих использование открытого огня, использование мангалов и иных приспособлений для тепловой обработки пищи с помощью открытого огня вне специально обустроенных площадок, сжигание сухих листьев и травы, в том числе весенние палы;

- въезд, передвижение либо размещение транспортного средства на особо охраняемой природной территории в нарушение порядка, установленного Правительством Москвы;

- складирование строительных и горючих материалов и устройство стоянок машин и автомобилей вне специально отведенных мест;

- заливка катков на любых видах газонов, под древесными насаждениями;

- сбрасывание снега с крыш на участки, занятые насаждениями, без принятия мер, обеспечивающих сохранность деревьев и кустарников;

- применение солей в качестве противогололедных средств;

- использование земель для садоводства и огородничества;

		<ul style="list-style-type: none"> - проведение массовых спортивных, зрелищных и иных мероприятий вне специально выделенных для этих целей мест и без разрешения уполномоченного Правительством Москвы органа исполнительной власти города Москвы; - подвешивание на деревьях гамаков, качелей, веревок для сушки белья, забивание в стволы деревьев гвоздей, прикрепление рекламных щитов, электропроводов, электрогирлянд из лампочек, флажковых гирлянд, колючей проволоки и других ограждений, которые могут повредить деревья; - сбрасывание смета и других загрязнений на газоны; - образование свалок мусора, снега и льда, за исключением чистого снега, полученного от расчистки садово-парковых дорожек; - использование роторных снегоочистительных машин для перекидки снега на насаждения; - проведение работ, в том числе по уходу за территорией, меняющих вертикальную и горизонтальную структуру ландшафтов, способных к самовосстановлению и устойчивому функционированию
6. Зоны охраны историко-культурных объектов (ИК-1, ИК-2)		
6.1		Ограничения определяются законодательством Российской Федерации и города Москвы об объектах культурного наследия

Приложение 3
к Положению

**ПРЕДЕЛЬНЫЕ ПАРАМЕТРЫ
РАЗРЕШЕННОГО СТРОИТЕЛЬСТВА, РЕКОНСТРУКЦИИ ОБЪЕКТОВ
КАПИТАЛЬНОГО СТРОИТЕЛЬСТВА НА ОСОБО ОХРАНЯЕМОЙ ПРИРОДНОЙ
ТЕРРИТОРИИ РЕГИОНАЛЬНОГО ЗНАЧЕНИЯ "ФАУНИСТИЧЕСКИЙ ЗАКАЗНИК
"ДОЛГИЕ ПРУДЫ"**

**1. Схема границ земельных участков, на территории которых
допускается строительство, реконструкция объектов
капитального строительства на особо охраняемой природной
территории регионального значения "Фаунистический заказник
"Долгие пруды"**

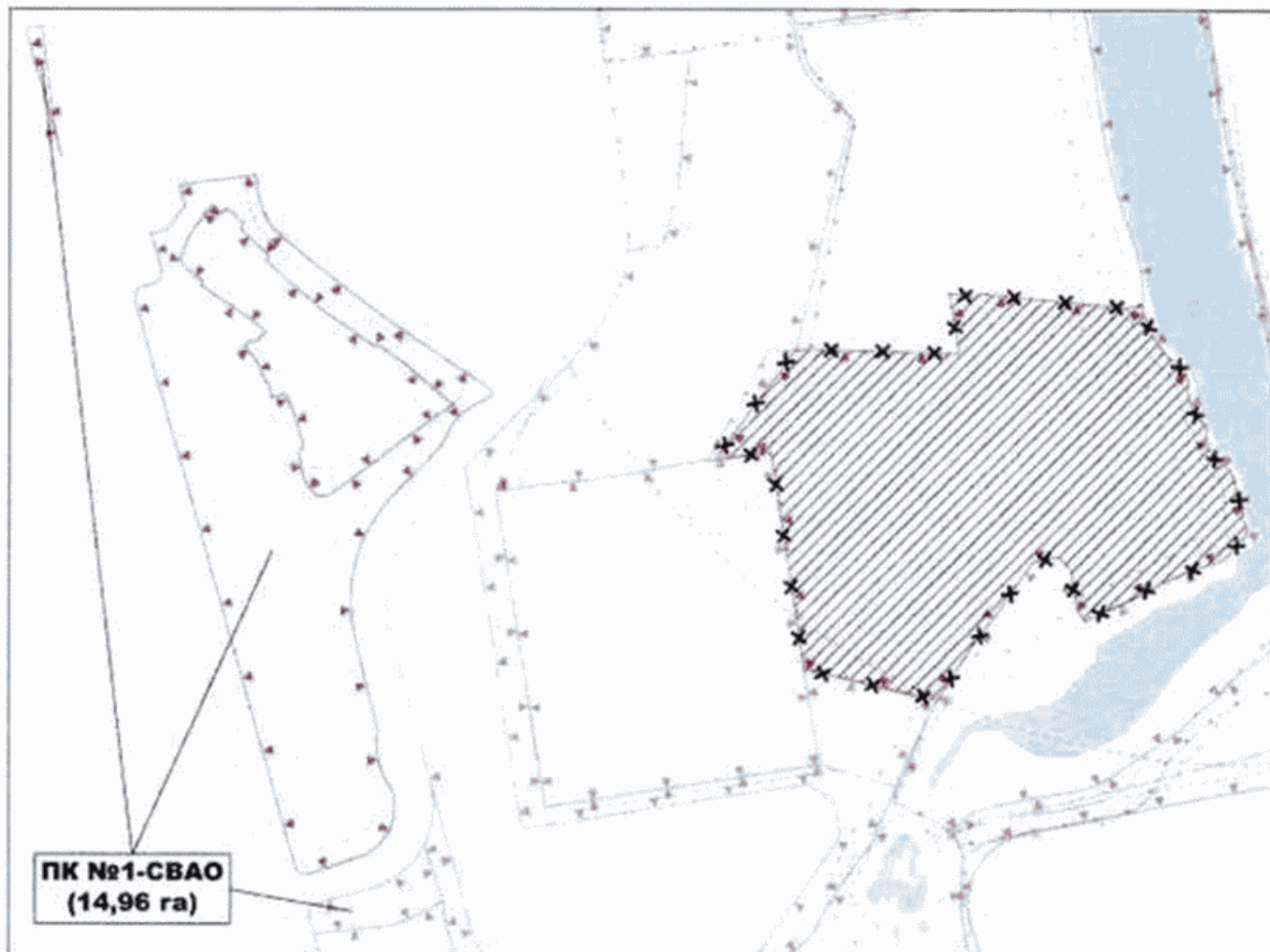
**2. Предельные параметры разрешенного строительства,
реконструкции объектов капитального строительства
(к схеме границ земельных участков, на территории которых
допускается строительство, реконструкция объектов**

капитального строительства на особо охраняемой природной территории регионального значения "Фаунистический заказник "Долгие пруды")








Номер земельного участка на схеме	Предельные параметры разрешенного строительства, реконструкции объектов капитального строительства		
	плотность застройки, тыс. кв. м/га	высота застройки, м	застроенность, %
1	2	3	4
1	Ф	Ф	Ф
2	Ф	Ф	Ф
3	Ф	Ф	Ф
4	Ф	Ф	Ф

Приложение 3
к постановлению Правительства
Москвы
от 20 июля 2020 г. N 997-ПП

**СХЕМА
ГРАНИЦ ОБЪЕКТА ПРИРОДНОГО КОМПЛЕКСА N 1 СЕВЕРО-ВОСТОЧНОГО
АДМИНИСТРАТИВНОГО ОКРУГА ГОРОДА МОСКВЫ "ХЛЕБНИКОВСКИЙ
ЛЕСОПАРК (КВАРТАЛЫ 117, 118), РАЙОН СЕВЕРНЫЙ"**

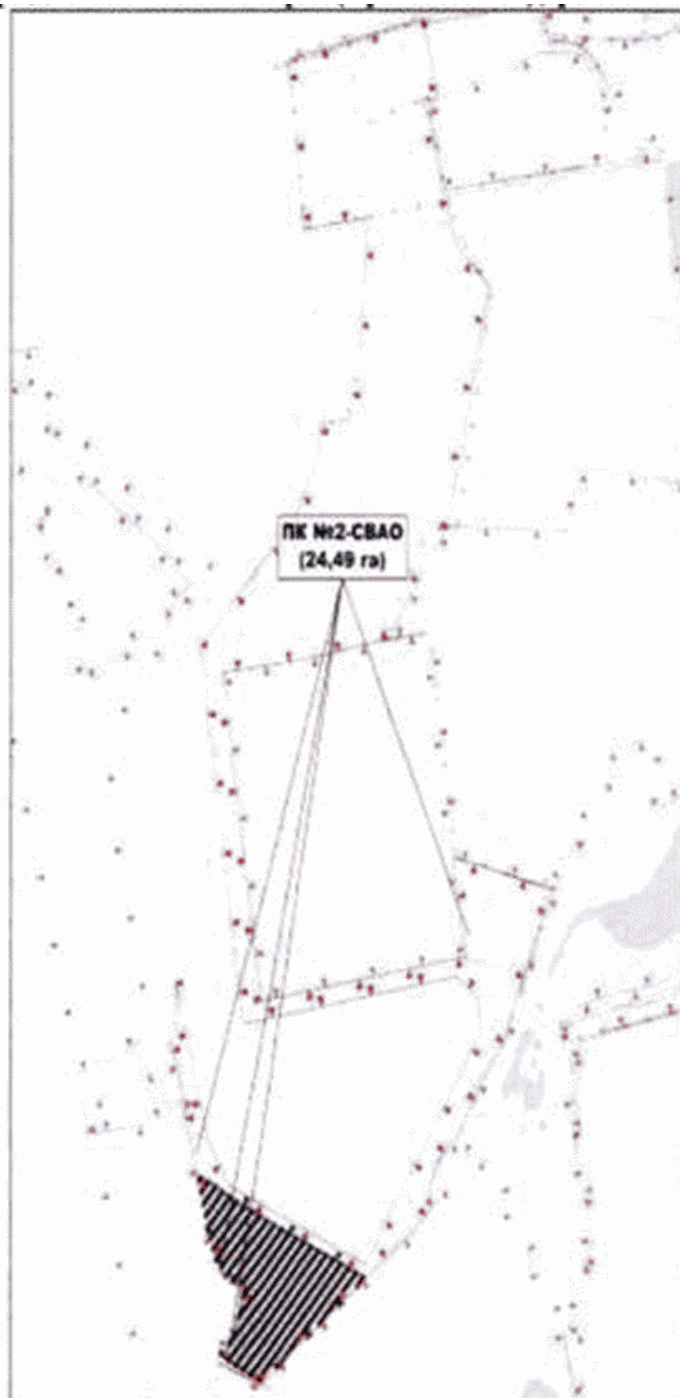


УСЛОВНЫЕ ОБОЗНАЧЕНИЯ

-  Границы объектов природного комплекса города Москвы
-  Красные линии улично-дорожной сети
-  Границы линий градостроительного регулирования, береговых полос
-  Границы водоохранных зон
-  Отменяемые границы объекта природного комплекса
-  Устанавливаемые границы объекта природного комплекса
-  Участок территории, исключаемый из состава объекта ПК № 1-СВАО, площадью 20,95 га

Приложение 4
к постановлению Правительства
Москвы
от 20 июля 2020 г. N 997-ПП

СХЕМА
ГРАНИЦ ОБЪЕКТА ПРИРОДНОГО КОМПЛЕКСА N 2 СЕВЕРО-ВОСТОЧНОГО
АДМИНИСТРАТИВНОГО ОКРУГА ГОРОДА МОСКВЫ "ПАРК (ПРОЕКТНЫЙ),
РАЙОН СЕВЕРНЫЙ"



УСЛОВНЫЕ ОБОЗНАЧЕНИЯ








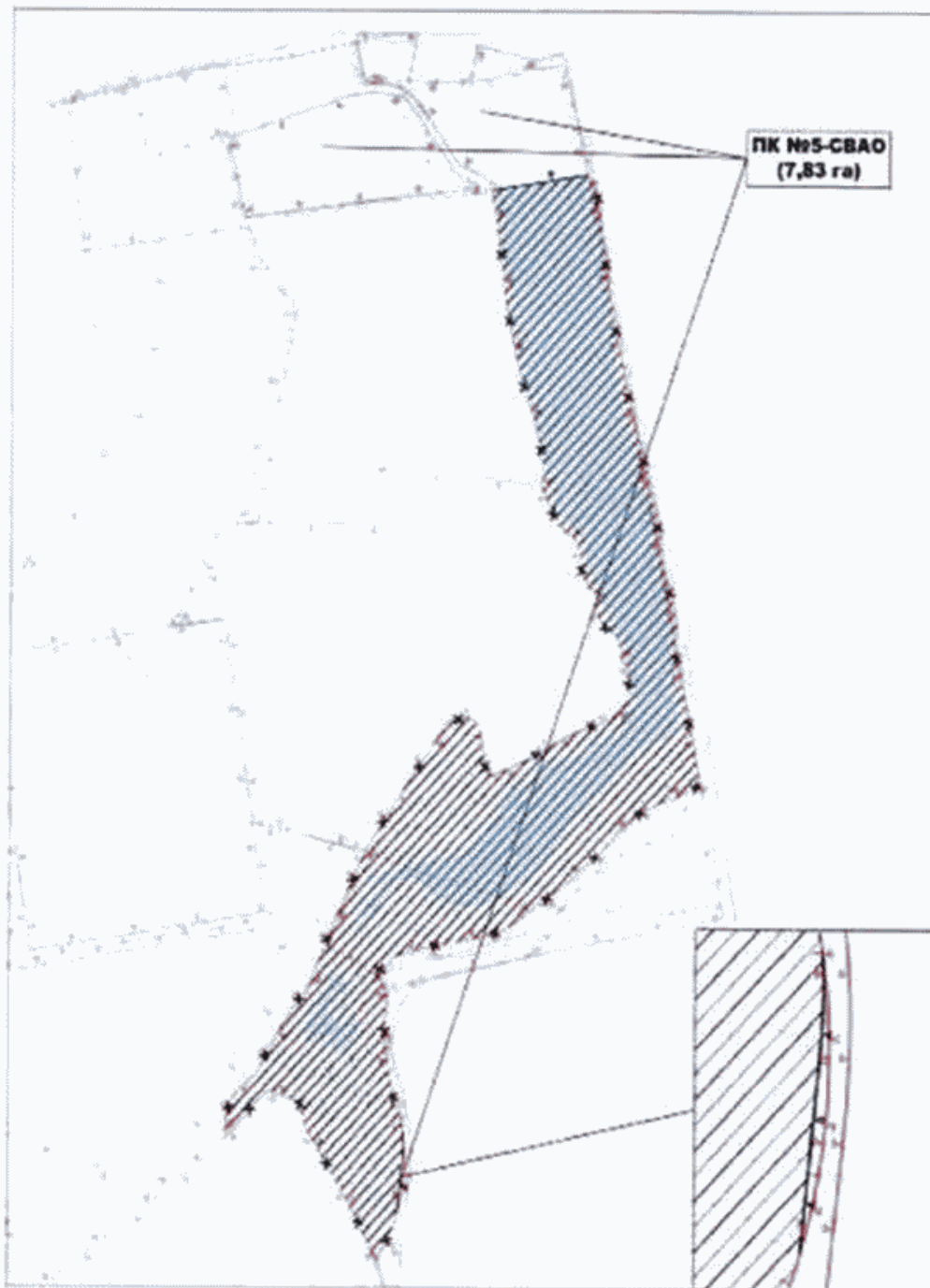






-  Границы объектов природного комплекса города Москвы
-  Красные линии улично-дорожной сети
-  Границы линий градостроительного регулирования, береговых полос
-  Границы водоохранных зон
-  Отменяемые границы объекта природного комплекса
-  Устанавливаемые границы объекта природного комплекса
-  Участок территории, исключаемый из состава объекта ПК № 2-СВАО, площадью 3,09 га

СХЕМА
ГРАНИЦ ОБЪЕКТА ПРИРОДНОГО КОМПЛЕКСА N 5 СЕВЕРО-ВОСТОЧНОГО
АДМИНИСТРАТИВНОГО ОКРУГА ГОРОДА МОСКВЫ "ПАРК У ДОЛГИХ
ПРУДОВ, РАЙОН СЕВЕРНЫЙ"

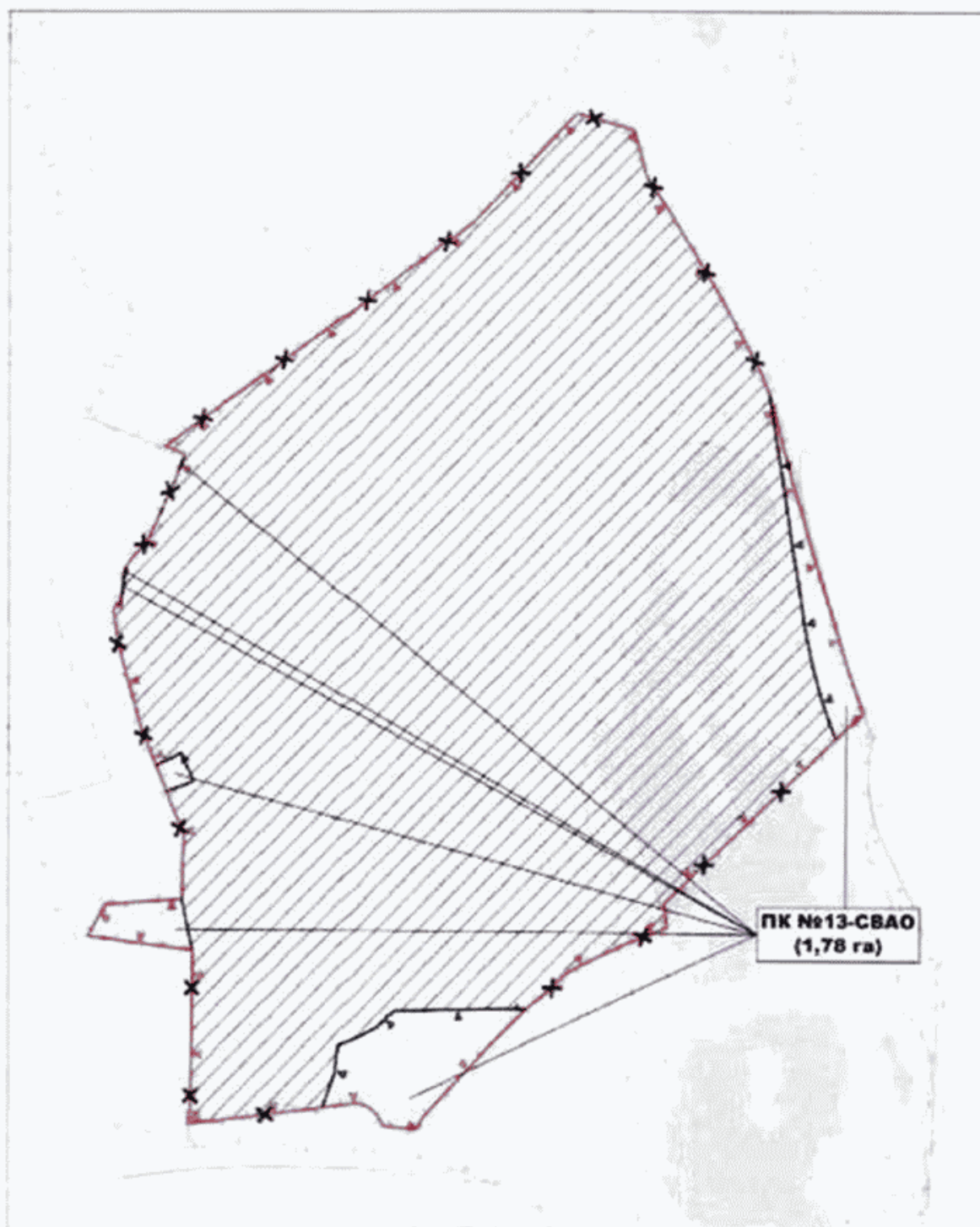


УСЛОВНЫЕ ОБОЗНАЧЕНИЯ

-  Границы объектов природного комплекса города Москвы
-  Красные линии улично-дорожной сети
-  Границы линий градостроительного регулирования, береговых полос
-  Отменяемые границы объекта природного комплекса
-  Устанавливаемые границы объекта природного комплекса
-  Участок территории, исключаемый из состава объекта ПК № 5-СВАО, площадью 24,74 га

СХЕМА

**ГРАНИЦ ОБЪЕКТА ПРИРОДНОГО КОМПЛЕКСА N 13 СЕВЕРО-ВОСТОЧНОГО
АДМИНИСТРАТИВНОГО ОКРУГА ГОРОДА МОСКВЫ "ХЛЕБНИКОВСКИЙ
ЛЕСОПАРК (КВАРТАЛ 119), РАЙОН СЕВЕРНЫЙ"**



УСЛОВНЫЕ ОБОЗНАЧЕНИЯ








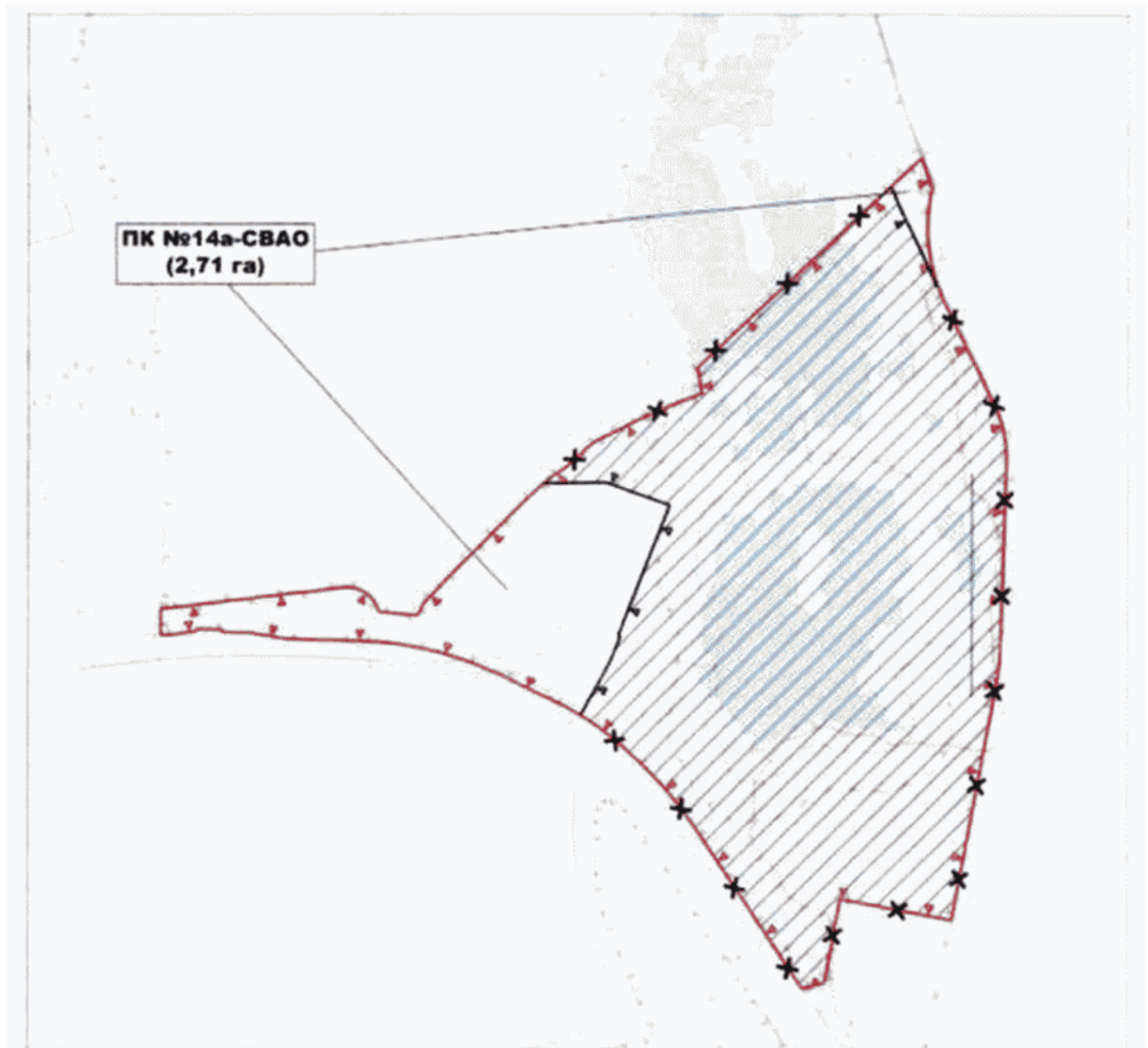







-  Границы объектов природного комплекса города Москвы
-  Красные линии улично-дорожной сети
-  Границы линий градостроительного регулирования, береговых полос
-  Границы водоохранных зон
-  Отменяемые границы объекта природного комплекса
-  Устанавливаемые границы объекта природного комплекса
-  Участок территории, исключаемый из состава объекта ПК № 13-СВАО, площадью 32,52 га

СХЕМА
ГРАНИЦ ОБЪЕКТА ПРИРОДНОГО КОМПЛЕКСА N 14А СЕВЕРО-ВОСТОЧНОГО
АДМИНИСТРАТИВНОГО ОКРУГА ГОРОДА МОСКВЫ "ПАРК (ПРОЕКТНЫЙ)
ПО ДОЛГОПРУДНЕНСКОМУ ШОССЕ"



УСЛОВНЫЕ ОБОЗНАЧЕНИЯ








-  Границы объектов природного комплекса города Москвы
-  Красные линии улично-дорожной сети
-  Границы линий градостроительного регулирования, береговых полос
-  Границы водоохранных зон
-  Отменяемые границы объекта природного комплекса
-  Устанавливаемые границы объекта природного комплекса
-  Участок территории, исключаемый из состава объекта ПК № 14а-СВАО, площадью 12,49 га

Приложение 8
к постановлению Правительства
Москвы
от 20 июля 2020 г. N 997-ПП

СХЕМА
ГРАНИЦ ОБЪЕКТА ПРИРОДНОГО КОМПЛЕКСА N 21 СЕВЕРО-ВОСТОЧНОГО
АДМИНИСТРАТИВНОГО ОКРУГА ГОРОДА МОСКВЫ "ПАРК (ПРОЕКТНЫЙ)
ПО УЛИЦЕ АКАДЕМИКА ФЛЕРОВА"



УСЛОВНЫЕ ОБОЗНАЧЕНИЯ

-  Границы объектов природного комплекса города Москвы
-  Красные линии улично-дорожной сети
-  Границы линий градостроительного регулирования, береговых полос
-  Границы водоохранных зон
-  Отменяемые границы объекта природного комплекса
-  Устанавливаемые границы объекта природного комплекса
-  Участок территории, исключаемый из состава объекта ПК № 21-СВАО, площадью 20,58 га

**ВНЕСЕНИЕ ИЗМЕНЕНИЙ
В ПРИЛОЖЕНИЕ 1 К ПОСТАНОВЛЕНИЮ ПРАВИТЕЛЬСТВА МОСКВЫ
ОТ 19 ЯНВАРЯ 1999 Г. N 38**

**ПЕРЕЧЕНЬ
ТЕРРИТОРИЙ ПРИРОДНОГО КОМПЛЕКСА Г. МОСКВЫ (КРОМЕ ОСОБО
ОХРАНЯЕМЫХ ПРИРОДНЫХ ТЕРРИТОРИЙ И ОБЪЕКТОВ ПРИРОДНОГО
КОМПЛЕКСА ЦЕНТРАЛЬНОГО АДМИНИСТРАТИВНОГО ОКРУГА)**

N объекта	Наименование объекта Природного комплекса	Режим регулирования градостроительной деятельности	Площадь <*>, га
1	2	3	4
	Северо-Восточный АО		
1	Хлебниковский лесопарк (кварталы 117, 118), район Северный	Озелененная территория общего пользования	14,96
2	Парк (проектный), район Северный	Озелененная территория общего пользования	24,49
5	Парк у Долгих прудов, район Северный	Озелененная территория общего пользования	7,83
13	Хлебниковский лесопарк (квартал 119), район Северный	Озелененная территория общего пользования	1,78
14а	Парк (проектный) по Долгопрудненскому шоссе	Озелененная территория общего пользования	2,71
21	Парк (проектный) по улице Академика Флерова	Озелененная территория общего пользования	3,8