

ПРАВИТЕЛЬСТВО МОСКВЫ

ПОСТАНОВЛЕНИЕ

от 24 октября 2006 года N 835-ПП

Об изменении состава объектов природных и озелененных территорий Западного административного округа города Москвы *

(с изменениями на 13 октября 2015 года)

Документ с изменениями, внесенными:
постановлением Правительства Москвы от 13 октября 2015 года N 668-ПП (Вестник Мэра и
Правительства Москвы, N 58, 20.10.2015).

* Наименование в редакции, введенной в действие постановлением Правительства Москвы от 13 октября 2015 года N 668-ПП.

В целях сохранения и восстановления зеленых насаждений на территории Западного административного округа города Москвы, в соответствии с законами города Москвы от 5 мая 1999 года N 17 "О защите зеленых насаждений", от 26 сентября 2001 года N 48 "Об особо охраняемых природных территориях в городе Москве", постановлением Правительства Москвы от 10 сентября 2002 года N 743-ПП "Об утверждении Правил создания, содержания и охраны зеленых насаждений и природных сообществ города Москвы" Правительство Москвы (Преамбула в редакции, введенной в действие постановлением Правительства Москвы от 13 октября 2015 года N 668-ПП.

постановляет:

1. Пункт утратил силу - постановление Правительства Москвы от 13 октября 2015 года N 668-ПП..
2. Исключить из перечня объектов природного комплекса Западного административного округа города Москвы объект природного комплекса N 114 Западного административного округа города Москвы "Бульвар (проектный) вдоль Киевского направления Московской железной дороги от Аминьевского шоссе до пр.Стройкомбината" участок площадью 8,7 га (. (Пункт в редакции, введенной в действие постановлением Правительства Москвы от 13 октября 2015 года N 668-ПП.
3. В целях компенсации изымаемой территории (п.2) включить в состав объектов природного комплекса Западного административного округа города Москвы земельный участок площадью 8,7 га по адресу: Очаковское ш., вл.3а, 5, 5а с режимами регулирования градостроительной деятельности N 2, 4, образовав новый объект природного комплекса N 114а Западного административного округа города Москвы "Парк на территории жилого района между Аминьевским шоссе, Киевским направлением МЖД и пр.Стройкомбината" (. (Пункт в редакции, введенной в действие постановлением Правительства Москвы от 13 октября 2015 года N 668-ПП.
4. Внести изменения в состав особо охраняемой природной территории "Природный заказник "Долина реки Сетуни" без изменения общей площади заказника, изложив приложения 1 и 2 к постановлению Правительства Москвы от 6 июня 2006 года N 378-ПП "О территориальной схеме

сохранения и развития особо охраняемой природной территории "Природный заказник "Долина реки Сетуни" в редакции согласно приложениям 9 и 10 к настоящему постановлению.

5. Внести изменения в приложение 1 к постановлению Правительства Москвы от 19 января 1999 года N 38 "О проектных предложениях по установлению границ Природного комплекса с их описанием и закреплением актами красных линий" согласно приложению 11 к настоящему постановлению.

6. Пункт утратил силу - постановление Правительства Москвы от 13 октября 2015 года N 668-ПП..

7. Контроль за выполнением настоящего постановления возложить на префекта Западного административного округа города Москвы Александрова А.О. и заместителя Мэра Москвы в Правительстве Москвы по вопросам градостроительной политики и строительства Хуснуллина М.Ш.

(Пункт в редакции, введенной в действие постановлением Правительства Москвы от 13 октября 2015 года N 668-ПП.

Мэр Москвы
Ю.М.Лужков

Приложение 1. Границы функционально-планировочных образований - объектов нормирования территории, ограниченной Аминьевским шоссе, Киевским направлением МЖД, проездом Стройкомбината и долиной реки Наверашка района Очаково-Матвеевское

Приложение 1
к постановлению Правительства Москвы
от 24 октября 2006 года N 835-ПП

Приложение утратило силу -
постановление Правительства Москвы от 13 октября 2015 года N 668-ПП. -
См. предыдущую редакцию

Приложение 2. Функциональное назначение участков территории, ограниченной Аминьевским шоссе, Киевским направлением МЖД, проездом Стройкомбината и долиной реки Наверашка района Очаково-Матвеевское

Приложение 2
к постановлению Правительства Москвы
от 24 октября 2006 года N 835-ПП

Приложение утратило силу -
постановление Правительства Москвы от 13 октября 2015 года N 668-ПП. -
См. предыдущую редакцию

Приложение 3. Строительное назначение участков территории, ограниченной Аминьевским шоссе, Киевским направлением МЖД, проездом Стройкомбината и долиной реки Наверашка района Очаково-Матвеевское

Приложение 3
к постановлению Правительства Москвы
от 24 октября 2006 года N 835-ПП

Приложение утратило силу -
постановление Правительства Москвы от 13 октября 2015 года N 668-ПП. -
См. предыдущую редакцию

Приложение 4. Ландшафтное назначение участков территории, ограниченной Аминьевским шоссе, Киевским направлением МЖД, проездом Стройкомбината и долиной реки Наверашка района Очаково-Матвеевское

Приложение 4
к постановлению Правительства Москвы
от 24 октября 2006 года N 835-ПП

Приложение утратило силу -
постановление Правительства Москвы от 13 октября 2015 года N 668-ПП. -
См. предыдущую редакцию

Приложение 5. Основные показатели проекта планировки территории, ограниченной Аминьевским шоссе, Киевским направлением МЖД, проездом Стройкомбината и долиной реки Наверашки района Очаково-Матвеевское города Москвы

Приложение 5
к постановлению Правительства Москвы
от 24 октября 2006 года N 835-ПП

Приложение утратило силу -
постановление Правительства Москвы от 13 октября 2015 года N 668-ПП. -
См. предыдущую редакцию

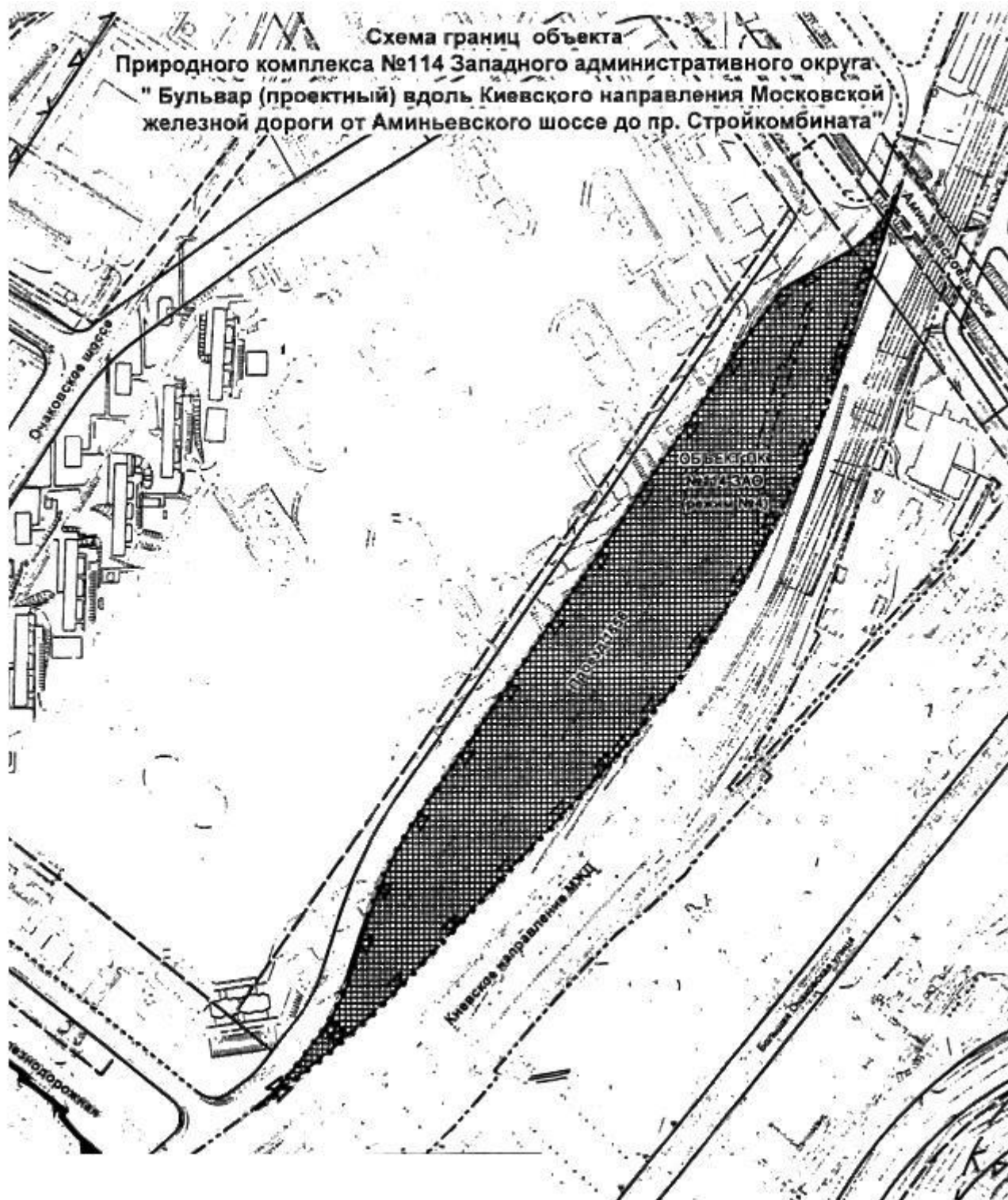
Приложение 6. Первоочередные мероприятия реализации проекта планировки территории, ограниченной Аминьевским шоссе, Киевским направлением МЖД, проездом Стройкомбината и долиной реки Наверашки района Очаково-Матвеевское города Москвы, на 2006-2009 годы

Приложение 6
к постановлению Правительства Москвы
от 24 октября 2006 года N 835-ПП

Приложение утратило силу -
постановление Правительства Москвы от 13 октября 2015 года N 668-ПП. -
См. предыдущую редакцию

Приложение 7. Схема границ объекта Природного комплекса N 114 Западного административного округа "Бульвар (проектный) вдоль Киевского направления Московской железной дороги от Аминьевского шоссе до пр.Стройкомбината"

Приложение 7
к постановлению Правительства Москвы
от 24 октября 2006 года N 835-ПП



Условные обозначения



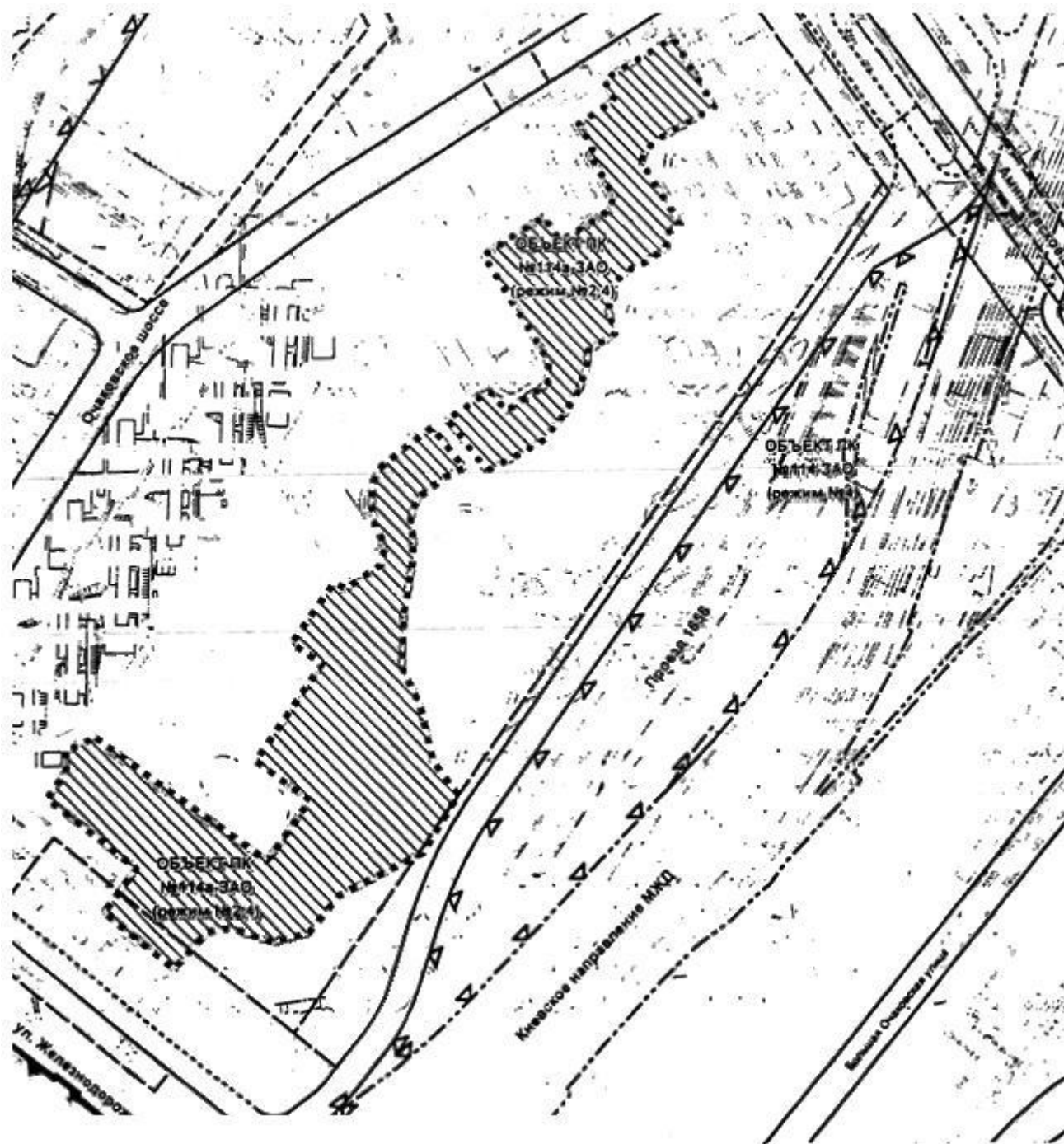
- граница объекта Природного комплекса N 114-ЗАО
 "Бульвар (проектный) вдоль Киевского направления
 Московской железной дороги от Аминьевского шоссе
 до пр.Стройкомбината"



- участок, исключаемый из состава Природного
 комплекса, площадью 8,7 га

Приложение 8. Схема границ объекта Природного комплекса N 114а Западного административного округа "Парк на территории жилого района между Аминьевским шоссе, Киевским направлением МЖД и пр.Стройкомбината"

Приложение 8
к постановлению Правительства Москвы
от 24 октября 2006 года N 835-ПП



Условные обозначения



- участки, включаемые в состав Природного комплекса Западного административного округа, площадью 8,7 га

Приложение 9. Схема границ участков, исключаемых из состава и включаемых в состав особо охраняемой природной территории "Природный заказник "Долина реки Сетуни"

Приложение 9
к постановлению Правительства Москвы
от 24 октября 2006 года N 835-ПП

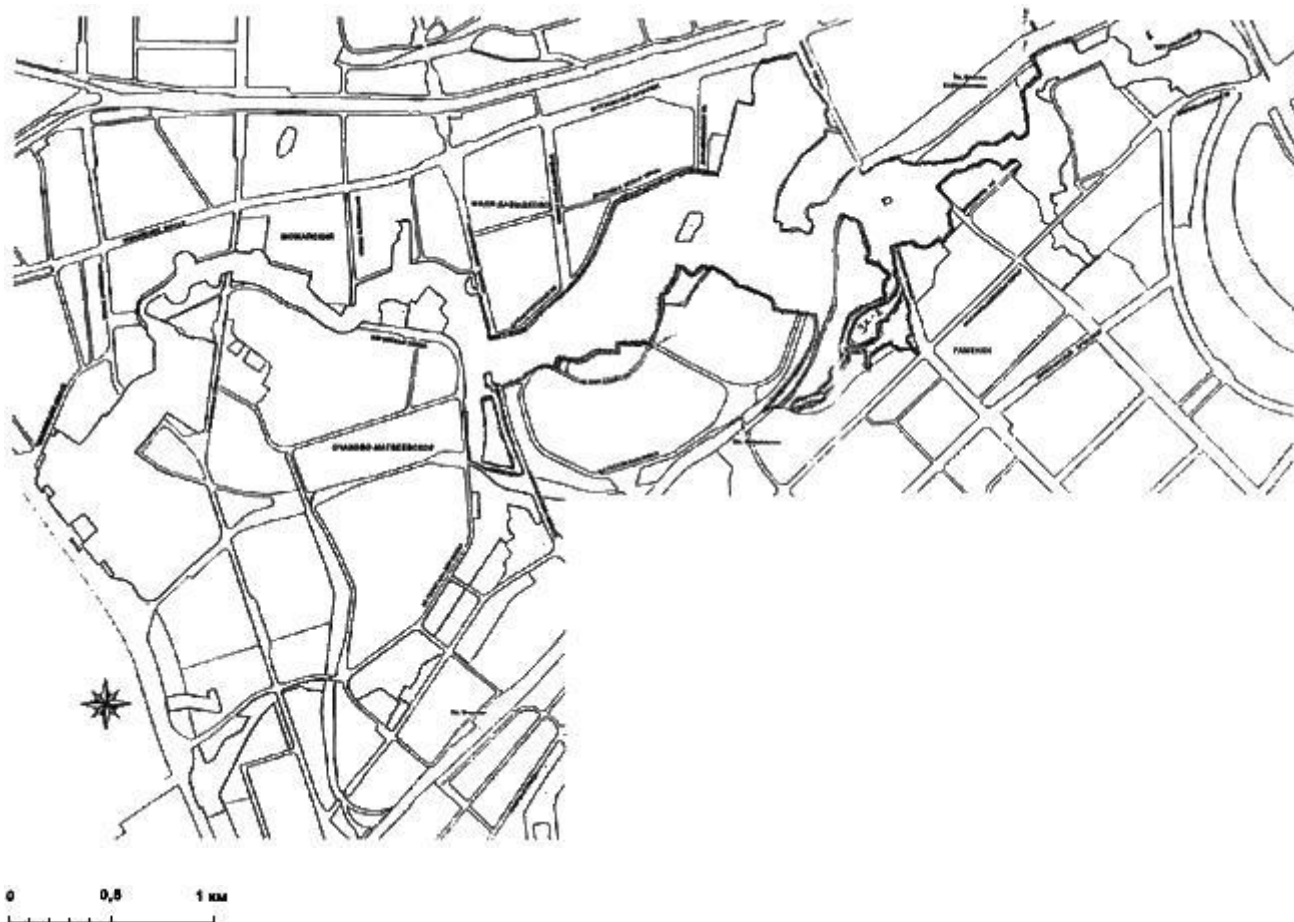


Условные обозначения

- Граница особо охраняемой природной территории "Природный заказник "Долина реки Сетуни", утвержденная ППМ от 21.07.98 N 564
- Участки, исключаемые из состава особо охраняемой природной территории
- Участки, включаемые в состав особо охраняемой природной территории
- Объекты природного комплекса Западного административного округа, включаемые в состав особо охраняемой природной территории

**Приложение 10. Откорректированные границы особо охраняемой природной территории
"Природный заказник "Долина реки Сетуни"**

Приложение 10
к постановлению Правительства Москвы
от 24 октября 2006 года N 835-ПП



Условные обозначения

Откорректированные границы особо охраняемой природной территории "Природный заказник "Долина реки Сетуни"

Приложение 11. Внесение изменений в приложение 1 к постановлению Правительства Москвы от 19 января 1999 года N 38. Перечень территорий природного комплекса г.Москвы (кроме особо охраняемых природных территорий и объектов природного комплекса ...

Приложение 11
к постановлению Правительства Москвы
от 24 октября 2006 года N 835-ПП

ПЕРЕЧЕНЬ

территорий природного комплекса г.Москвы (кроме особо охраняемых природных территорий и объектов природного комплекса Центрального административного округа)

N объекта на плане	Наименование территорий и объектов природного комплекса	N режимов регулирования градостроительной деятельности	Площадь, га
Западный административный округ			
114а	"Парк на территории жилого района между Аминьевским шоссе, Киевским направлением МЖД и пр.Стройкомбината"	2,4	8,7