

# ПРАВИТЕЛЬСТВО МОСКВЫ

## ПОСТАНОВЛЕНИЕ

от 10 октября 2013 года N 666-ПП

Об утверждении проекта планировки участка линейного объекта улично-дорожной сети - Рябиновой улицы (поперечное направление в западном секторе города Москвы от Ярославского шоссе до Сколковского шоссе)

В соответствии с Градостроительным кодексом Российской Федерации, Градостроительным кодексом города Москвы, Законом города Москвы от 26 сентября 2001 года N 48 "Об особо охраняемых природных территориях в городе Москве", постановлением Правительства Москвы от 6 апреля 2010 года N 270-ПП "Об утверждении Положения о составе, порядке подготовки, согласования и представления на утверждение проектов планировки территорий в городе Москве" Правительство Москвы

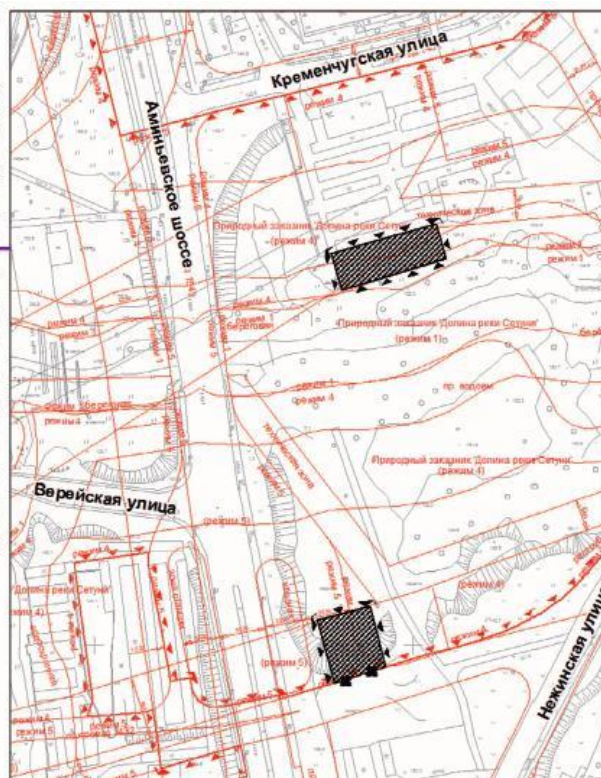
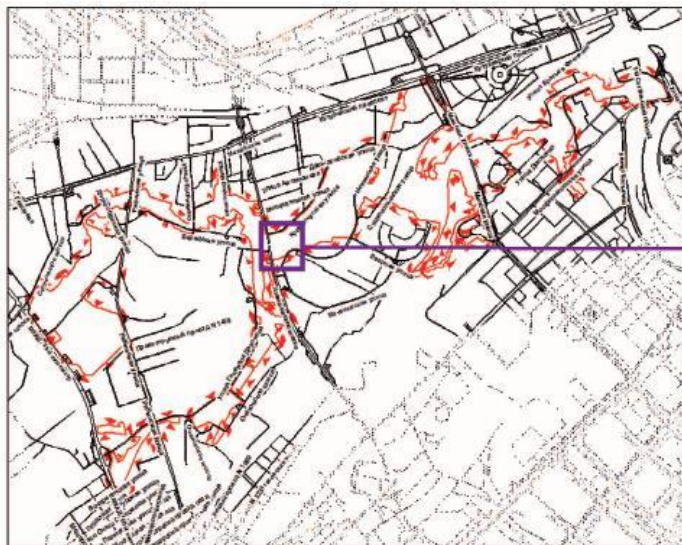
постановляет:

1. Утвердить проект планировки участка линейного объекта улично-дорожной сети - Рябиновой улицы (поперечное направление в западном секторе города Москвы от Ярославского шоссе до Сколковского шоссе) согласно приложению 1\* к настоящему постановлению.
2. Изменить границы особо охраняемой природной территории "Природный заказник "Долина реки Сетуни", исключив из ее состава участки территории общей площадью 1,5 га и включив в ее состав участок территории площадью 2,05 га, согласно приложению 2 к настоящему постановлению.
3. Установить границы объекта природного комплекса N 107 Западного административного округа города Москвы "Лесной массив (ельник) на Рябиновой ул.", исключив из его состава участок территории площадью 0,05 га, согласно приложению 3\* к настоящему постановлению.
4. Установить границы объекта природного комплекса N 178 Западного административного округа города Москвы "Озелененная территория в долине реки Сетуни и ее притоков в районе Ново-Переделкино и прилегающие территории", включив в его состав участок территории площадью 0,05 га, согласно приложению 4\* к настоящему постановлению.
5. Внести изменение в постановление Правительства Москвы от 6 июня 2006 года N 378-ПП "О территориальной схеме сохранения и развития особо охраняемой природной территории "Природный заказник "Долина реки Сетуни" (в редакции постановлений Правительства Москвы от 24 октября 2006 года N 835-ПП, от 25 августа 2009 года N 839-ПП, от 21 декабря 2011 года N 607-ПП, от 23 мая 2013 года N 326-ПП), изложив приложение 2 к постановлению в редакции согласно приложению 2 к настоящему постановлению.
6. Внести изменения в постановление Правительства Москвы от 19 января 1999 года N 38 "О проектных предложениях по установлению границ Природного комплекса с их описанием и закреплением актами красных линий" (в редакции постановления Правительства Москвы от 6 июня 2006 года N 378-ПП), изложив пункты 107 и 178 раздела "Западный АО" приложения 1 к постановлению в редакции согласно приложению 5 к настоящему постановлению.
7. Контроль за выполнением настоящего постановления возложить на заместителя Мэра Москвы в Правительстве Москвы по вопросам градостроительной политики и строительства Хуснуллина М.Ш.






Мэр Москвы  
С.С.Собянин



## Откорректированные границы особо охраняемой природной территории "Природный заказник "Долина реки Сетуни"

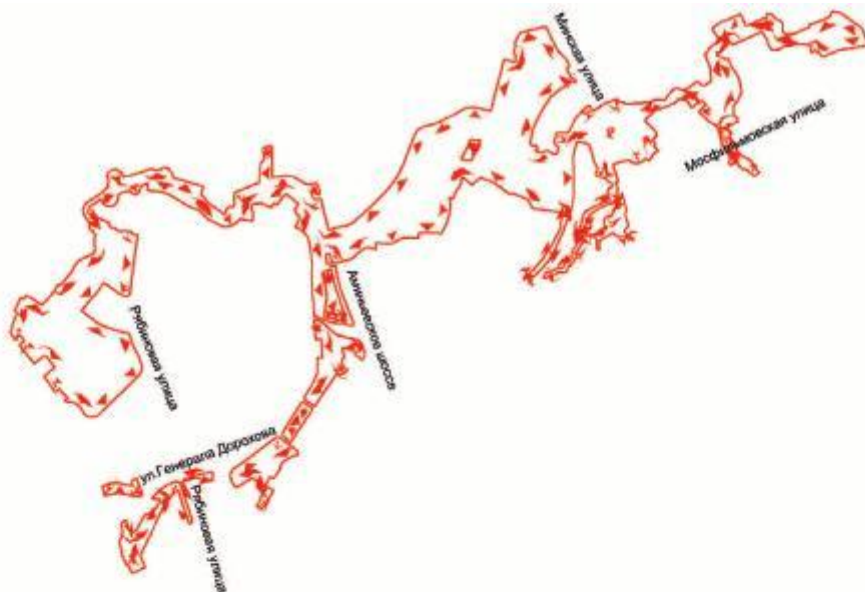


### Условные обозначения






-  красные линии
-  действующие границы ООПТ "Природный заказник "Долина реки Сетуни"
-  отменяемые границы ООПТ "Природный заказник "Долина реки Сетуни"
-  устанавливаемые границы ООПТ "Природный заказник "Долина реки Сетуни"
-  участки территории, исключаемые из состава ООПТ "Природный заказник "Долина реки Сетуни", площадью 0,3 га



## Откорректированные границы особо охраняемой природной территории "Природный заказник "Долина реки Сетуни"



### Условные обозначения

	красные линии
	граница береговой полосы
	граница прибрежной зоны
	граница водоохранной зоны
	устанавливаемые границы ООПТ "Природный заказник "Долина



реки Сетуни"

участок территории, включаемый в состав ООПТ "Природный заказник "Долина реки Сетуни", площадью 2,05 га

### **Описание откорректированных границ особо охраняемой природной территории "Природный заказник "Долина реки Сетуни"**

Границы природного заказника проходят:

- на юго-западе - от пересечения проектируемого проезда № 5320 с внутренней границей полосы отвода МКАД на северо-запад по внутренней границе полосы отвода МКАД до границы участка ООО "Престиж-М", далее на северо-восток и северо-запад по границе участка ООО "Престиж-М" до пересечения с границей части участка ЗАО "ТЕМП-ПЕТРОЛЕУМ", находящейся в долгосрочной аренде, далее по северо-восточной и северо-западной границам этого участка до пересечения с внутренней границей полосы отвода МКАД, далее на северо-запад по внутренней границе полосы отвода МКАД до пересечения с линией, продолжающей юго-восточную границу участка ГУП "Доринвест", далее на северо-восток до северо-восточного угла участка ГУП "Доринвест", далее по границе участка и по линии, продолжающей северо-западную границу участка до пересечения с внутренней границей полосы отвода МКАД, далее на северо-запад по внутренней границе полосы отвода МКАД до пересечения с границей участка ООО "Ритон-Люкс", далее на северо-восток, северо-запад, юго-запад, юго-восток и юго-запад до внутренней границы полосы отвода МКАД, далее на северо-запад по внутренней границе полосы отвода МКАД до пересечения с северной границей технической зоны ЛЭП, далее на северо-восток до пересечения с южной границей технической зоны, далее на северо-запад до обращенной к реке Сетуни стороне Сколковского шоссе;

- по левому берегу реки Сетуни - 156 метров на северо-восток по обращенной к реке Сетуни стороне Сколковского шоссе (граница водоохранной зоны реки Сетуни и зоны охраняемого ландшафта памятника садово-паркового искусства "Усадьба "Троекурово"), далее на юго-восток до пересечения с линией застройки, далее на северо-восток по линии застройки до прямой, продолжающей на северо-запад юго-западную границу земельного участка филиала № 3 Московского производственного кожевенного объединения, далее на юго-восток по этой прямой и юго-западной границе земельного участка филиала № 3 Московского производственного кожевенного объединения, далее на северо-восток по юго-восточной границе земельного участка филиала № 3 Московского производственного кожевенного объединения до ГСК "Москвич", далее на юго-восток и северо-восток на 30,9 м по юго-западной и юго-восточной границам земельного участка ГСК "Москвич", далее на юго-восток на 50,6 м, далее на северо-восток на 164,5 м до пересечения с проектируемым проездом 1901, далее северо-запад по границе проектируемого проезда 1901 на 49,8 м, далее пересекая проезд № 1901, до автостоянки "Радуга", далее на северо-восток по юго-восточной границе земельного участка автостоянки "Радуга" до южной границы МПО "Искусственные кожи", далее на северо-восток, север, северо-восток по линии застройки, далее 86 метров на северо-восток по линии застройки, далее на север до северо-восточной стороны проектируемого проезда № 4169, далее на северо-восток по северо-восточной стороне проектируемого проезда № 4169 до бровки откоса западного берега реки Сетуни, далее на север и северо-восток по бровке откоса западного берега реки Сетуни до пересечения с южной стороной проектируемого проезда № 4169, далее 266 метров по южной стороне проектируемого проезда № 4169 до границы прибрежной защитной полосы реки Сетуни, далее на север, восток и юг по границе прибрежной защитной полосы до обращенной к реке Сетуни стороне проектируемого проезда № 654, далее на восток по обращенной к реке Сетуни стороне проектируемого проезда № 654 до нечетной стороны Рябиновой улицы, далее на север 20 метров по нечетной стороне Рябиновой улицы, далее на восток до границы технической зоны, далее на восток, северо-северо-восток и восток по южным границам участков ООО "Вирго-Люкс" и АСК "Кимовец-М" до проектируемого проезда № 4162, далее на юг по западной стороне проектируемого проезда № 4162 до границы прибрежной зоны реки Сетуни, далее на юго-восток, пересекая проектируемый проезд № 4162, по границе прибрежной зоны реки Сетуни до южной стороны проектируемого проезда № 654, далее на восток-юго-восток по южной стороне проектируемого проезда № 654 до западной

границы земельного участка деревообрабатывающего завода N 27, далее на юг по западной границе деревообрабатывающего завода N 27, далее на юго-восток и восток по южным границам земельного участка ДОЗ N 27 до улицы Багрицкого, далее на восток, пересекая улицу Багрицкого, до нечетной стороны улицы Багрицкого, далее на север по нечетной стороне улицы Багрицкого до Гжатской улицы, далее на северо-восток по нечетной стороне Гжатской улицы до восточной границы домовладения N 4 по Гжатской улице, далее на север по восточным границам домовладений N 4 по Гжатской улице и N 23, 19, 15 и 7 по проезду Загорского, южной, восточной и северной границе участка ГСК "Бородино" до пересечения с водоохранной зоной, далее на север 4 метра вдоль границы водоохранной зоны, далее на восток, пересекая овраг, 80 метров до границы водоохранной зоны реки Сетуни, далее на юг по границе водоохранной зоны реки Сетуни до проектируемого проезда N 654, далее на восток-северо-восток, юго-восток и восток по обращенной к реке стороне проектируемого проезда N 654 до Аминьевского шоссе, далее 107 метров на юг по четной стороне Аминьевского шоссе, далее 33 метра на запад перпендикулярно Аминьевскому шоссе, далее 90 метров на север параллельно Аминьевскому шоссе, далее 15 метров на запад перпендикулярно Аминьевскому шоссе, далее 62 метра на юго-запад по бровке надпойменной террасы, далее 58 на юг параллельно Аминьевскому шоссе, далее 35 метров на юго-восток, далее 60 метров на восток перпендикулярно Аминьевскому шоссе, далее на юг по четной стороне Аминьевского шоссе до прямой, продолжающей на запад нечетную сторону Кременчугской улицы, далее, пересекая Аминьевское шоссе, по нечетной стороне Кременчугской улицы до ее поворота на север, далее по обращенной к реке Сетуни стороне проектируемого проезда N 5186 до Давыдковской улицы, далее на восток-северо-восток по нечетной стороне Давыдковской улицы до Нежинской улицы, далее, пересекая Нежинскую улицу, на восток-юго-восток до юго-западного угла Кунцевской дачи, далее на север-северо-восток по северо-западной границе Кунцевской дачи до южной границы земельного участка детского сада (дом N 1 по Давыдковской улице), далее на восток-юго-восток, север и северо-восток по южной и восточным границам земельного участка детского сада, далее на северо-восток по прямой, продолжающей юго-восточную границу земельного участка детского сада до обращенной к лесному массиву стороны Староможайского шоссе, далее на восток-северо-восток по нечетной стороне Староможайского шоссе до Минской улицы, далее на юго-восток по нечетной стороне Минской улицы, исключая АЗС и восточный участок автомойки ООО "Автоспектр ВВ", до южной стороны проезжей части Старовольинской улицы, далее на запад вдоль проезжей части Старовольинской улицы, далее 19 метров на запад, далее на юго-восток параллельно Минской улице до границы участка ТД "Сетуньская", далее на юго-запад и юг вдоль границы участка ТД "Сетуньская" до границы прибрежной полосы реки Сетуни, далее 3 метра на юго-восток вдоль границы прибрежной полосы, далее на восток, юго-восток и юг по границе участка ТД "Сетуньская" до пересечения с границей прибрежной полосы, далее на юго-восток по границе прибрежной полосы до пересечения с границей участка ТД "Сетуньская", далее на восток, юг, юго-запад и запад по границе участка ТД "Сетуньская" до пересечения с границей прибрежной полосы, далее на юг, восток, юго-восток, север, северо-запад, север и восток до границы полосы отвода Киевского направления Московской железной дороги, далее на северо-восток по западной границе полосы отвода Киевского направления Московской железной дороги до Минской улицы, далее 74 метра на юго-восток по нечетной стороне Минской улицы, далее, пересекая Минскую улицу, на восток-северо-восток 250 метров по местному проезду вдоль ГСК "Волга-2", далее 40 метров на север до бровки склона долины реки Сетуни, далее в восточном направлении по бровке склона долины реки Сетуни до местного проезда вдоль северо-восточной границы земельного участка овощехранилища, далее на север по обращенной к реке стороне местного проезда до золоотвала, далее на северо-восток по обращенной к реке стороне местного проезда до золоотвала, далее на северо-восток по обращенной к реке стороне местного проезда вдоль золоотвала до его пересечения с пешеходной дорогой, далее на север-северо-восток 50 метров по бровке откоса, далее на восток 30 метров до откоса вдоль северного берега пруда, далее на восток и юго-восток по бровке откоса до местного проезда к ГСК, далее по обращенной к реке Сетуни стороне местного проезда до границы земельного участка дома N 11 по 2-му Сетуньскому проезду, далее на юг по западным границам земельного участка дома N 11 (по ограде) до его юго-западного угла, далее на запад, юг и восток по границе участка ГСК "Энергетик", далее на юго-восток по бровке откоса до северной стороны проектируемого проезда N 3424, далее на восток-северо-восток по северной стороне проектируемого проезда N 3424 до местного проезда ко 2-му Сетуньскому проезду, далее на север по местному проезду до 2-го Сетуньского проезда, далее на северо-восток по нечетной стороне 2-го Сетуньского проезда до 1-го Сетуньского проезда, далее на юго-восток

по нечетной стороне 1-го Сетуньского проезда до Воробьевского шоссе, далее на запад по четной стороне Воробьевского шоссе до русла реки Сетуни;

- по правому берегу реки Сетуни - от русла реки Сетуни на запад по четной стороне Воробьевского шоссе до прямой, продолжающей на юго-восток северо-восточную границу земельного участка склада Гостелерадио, далее на северо-запад по северо-восточной границе земельного участка склада Гостелерадио, далее 50 метров на северо-запад по прямой до местного проезда вдоль бровки откоса, далее 50 метров на юго-запад по обращенной к реке Сетуни стороне местного проезда, далее на северо-запад, пересекая откос, до местного проезда вдоль дома № 6, корп.3, далее на север-северо-восток по восточной стороне местного проезда, далее на запад по обращенной к реке Сетуни стороне местного проезда вдоль откоса к реке Сетуни до его поворота на юго-запад, далее на запад-юго-запад по бровке откоса вдоль ГСК "Автолюбитель" до проектируемого проезда № 1827, далее, пересекая проектируемый проезд № 1827, по бровке откоса до линии застройки, далее на северо-запад по линии застройки до обращенной к реке Сетуни стороны проектируемого проезда № 3424 до местного проезда к ГСК "Экран", далее по восточной стороне местного проезда к ГСК "Экран" до бровки откоса, далее на запад-юго-запад по бровке откоса до местного проезда к дому № 21 по 2-му Мосфильмовскому переулку, далее на юго-запад по обращенной к реке Сетуни стороне местного проезда до местного проезда к ГСК "Экран", далее по северной стороне местного проезда до западной границы земельного участка ГСК "Экран", далее на юго-запад и юго-восток по границам земельного участка ГСК "Экран", далее на восток по прямой до проектируемого проезда № 3424, далее на юг по обращенной к реке Сетуни стороне проектируемого проезда № 3424 до границы земельного участка Юридического колледжа, далее на запад и юго-запад по северным и западным границам земельного участка Юридического колледжа до границы земельного участка храма Живоначальной Троицы в Голенищеве, далее на запад и юг по границе земельного участка храма Живоначальной Троицы в Голенищеве до границы объекта природного комплекса № 90, далее на восток, юг, запад, юг, юго-запад, север и северо-запад по границе объекта природного комплекса до улицы Довженко, далее на северо-восток по юго-восточной стороне улицы Довженко до северо-восточного угла разворотной площадки общественного транспорта, далее на северо-запад и юго-запад по границам разворотной площадки общественного транспорта до границы земельного участка магазина (дом № 4), далее на северо-запад 15 метров до обращенной к реке Сетуни стороне местного проезда, далее на юго-запад по обращенной к реке Сетуни стороне местного проезда до его поворота у дома № 6 по улице Довженко, далее в западном направлении по обращенной к реке Сетуни стороне проезда вокруг дома № 4 до земельного участка автостоянки, далее на северо-запад по границе земельного участка автостоянки до линии застройки, далее на юго-запад по линии застройки до проезда вдоль дома № 8, корп.2 по улице Довженко, далее на запад и юго-запад по обращенной к реке Сетуни стороне местного проезда вдоль домов № 8 и 12, корп.3 до улицы Улофа Пальме, далее, пересекая улицу Улофа Пальме, 220 метров на юго-восток по обращенной к пруду стороне проезжей части улицы Улофа Пальме, далее 70 метров на юго-запад перпендикулярно улице Улофа Пальме, далее 30 метров на юго-восток параллельно улице Улофа Пальме, далее 30 метров на юг, далее 20 метров на юго-запад перпендикулярно улице Улофа Пальме, далее 68 метров на юго-восток параллельно улице Улофа Пальме до местного проезда вдоль дома № 60, далее на юго-запад по обращенной к пруду стороне местного проезда до земельного участка жилого комплекса "Сетунь", далее на северо-запад и в западном направлении по границам земельного участка жилого комплекса "Сетунь" до Минской улицы, далее, пересекая Минскую улицу, на юг по нечетной стороне Минской улицы до границы участка жилого комплекса "Золотые Ключи-2", далее на юг, запад, юго-запад, восток и северо-восток по границе участка жилого комплекса "Золотые Ключи-2" до Минской улицы, далее по нечетной стороне Минской улицы до границы водоохранной зоны реки Сетуни, далее на юго-запад по границе водоохранной зоны реки Сетуни, далее 78 метров на юго-восток по линии, продолжающей границу водоохранной зоны, далее на юго-восток вдоль юго-восточной границы участка АЗС ОАО "Татнефть" до Минской улицы, далее на юго-запад до железнодорожной ветки, 176 метров вдоль железнодорожной ветки, далее 28 метров на север, далее 17 метров на запад, далее 42 метра на северо-запад, далее 170 метров на юго-запад, далее 65 метров на юг параллельно границе водоохранной зоны на расстоянии 3 метров от нее, далее на юго-восток до железнодорожной ветки, далее 29 метров на юго-запад вдоль железнодорожной ветки, далее 20 метров на северо-запад, далее 84 метра на север параллельно границе водоохранной зоны, далее 55 метров на северо-запад, далее 129 метров на запад, далее в юго-западном направлении вдоль русла реки Раменки на расстоянии 20 метров от него до подошвы

южного откоса железнодорожной ветки, далее 26 метров на северо-запад, далее в северном направлении вдоль русла реки Раменки на расстоянии 20 метров от него, далее в северном и западном направлении по западной и южной границе прибрежной защитной полосы реки Раменки до восточной границы проектируемого проезда N 4931, далее в южном направлении вдоль обращенной к реке Раменки стороны проектируемого проезда N 4931 до подошвы южного откоса железнодорожной ветки, далее на юго-запад до полосы отвода Киевского направления Московской железной дороги, далее на северо-запад до бровки откоса вдоль железной дороги, далее на северо-восток по бровке откоса вдоль Киевского направления Московской железной дороги до прямой, продолжающей на восток южную границу земельного участка дома отдыха "Волыньское", далее на запад-северо-запад по этой прямой и южным границам земельного участка дома отдыха "Волыньское" до земельного участка городской клинической больницы N 1, далее на северо-запад, юго-запад, северо-запад и юго-запад по границам земельного участка городской клинической больницы N 1 до Нежинской улицы, далее, пересекая Нежинскую улицу, на юго-запад и запад по четной стороне Нежинской улицы до линии, продолжающей северо-восточную границу участка ЗАО "Траст", далее в западном направлении по границе участка ЗАО "Траст" до пересечения с границей водоохранной зоны реки Сетуни, далее на запад по границе водоохранной зоны до пересечения с юго-восточной границей технической зоны, далее на юго-запад, исключая участок ЗАО "Траст", по границе технической зоны до границы участка "ЗАО "Траст", далее на запад и юго-запад по северной границе участка ЗАО "Траст" до пересечения с границей технической зоны, далее 150 метров на запад по границе технической зоны, далее 60 метров на юг до Нежинской улицы, далее по четной стороне Нежинской улицы до технической зоны, далее на юго-запад по северной стороне проектируемой развязки до южной границы технической зоны, далее 60 м на запад по южной границе технической зоны, далее 40 м на север до северной границы технической зоны, далее 34 м на запад по северной границе технической зоны, далее на юг 40 м до южной границы технической зоны, далее на запад по южной границе технической зоны до Аминьевского шоссе, далее на север по нечетной стороне Аминьевского шоссе до пересечения с красной линией проектируемой развязки, далее на запад по красной линии проектируемой развязки и на север по радиусу бокового проезда проектируемой развязки, далее 7 метров на север по боковому проезду проектируемой развязки, далее, пересекая боковой проезд, до его западной стороны, далее на север по западной стороне бокового проезда до пересечения с водоохранной зоной реки Сетуни, далее на запад и юг по границе водоохранной зоны до северной стороны проектируемого проезда N 1432, далее на восток по северной стороне проектируемого проезда до западной границы технической зоны, далее на юг по границе технической зоны до южной стороны проектируемого проезда N 1432, далее на восток до четной стороны Аминьевского шоссе, далее на юг по четной стороне Аминьевского шоссе до проезда N 4931, далее на запад по северной стороне проезда N 4931 до восточной стороны проезда N 3621, далее на север по восточной стороне проезда N 3621 до пересечения с линией, продолжающей на юг восточную сторону проезда N 656, далее на север по этой линии до проезда N 656, далее на северо-запад по обращенной к реке Сетуни стороне проектируемого проезда N 656 до восточной границы ГСК, далее на северо-восток и северо-запад по восточной и северо-восточной границам земельного участка ГСК до земельного участка очистных сооружений, далее на северо-восток, север, северо-запад и юго-запад по границам земельного участка очистных сооружений до земельного участка районной котельной, далее на северо-запад, юго-запад и юг по границам земельного участка районной котельной до границы водоохранной зоны реки Сетуни, далее в западном направлении по границе водоохранной зоны до земельного участка Дома культуры радиозавода, далее на запад и юг по границе земельного участка Дома культуры радиозавода до местного проезда, далее на восток и юг по восточной стороне местного проезда до Верейской улицы, далее на запад-северо-запад по четной стороне Верейской улицы до пересечения с границей водоохранной зоны реки Сетуни, далее на северо-запад и запад по обращенной к реке Сетуни стороне проектируемого проезда N 656 до Рябиновой улицы, далее 54 метра на север по нечетной стороне Рябиновой улицы, далее на юго-запад, пересекая Рябиновую улицу, по линии застройки до пересечения с линией, продолжающей на север западную границу участка АЗС ОАО "Татнефть", далее 77 метров по западной границе участка АЗС ОАО "Татнефть", далее 36 метров на запад параллельно линии застройки, далее на северо-запад по границе прибрежной защитной полосы до линии застройки, далее на юго-запад по линии застройки до прибрежной зоны реки Сетуни, далее в западном направлении по границе прибрежной зоны реки Сетуни до границы технической зоны, далее на юго-запад и юг по границе технической зоны до границы охранной зоны памятника архитектуры "Храм Святителя Николая в Троекурове", далее 240 метров на юго-восток по границе памятника



архитектуры, далее 14 метров на юго-запад до границы водоохранной зоны реки Сетуни, далее 55 метров на юго-восток по границе водоохранной зоны, далее 22 метра на северо-восток до угла земельного участка ОАО "Мосточлегмаш", далее на юго-восток, северо-восток и северо-запад по границе участка ОАО "Мосточлегмаш" до границы охранной зоны памятника архитектуры "Храм Святителя Николая в Троекурове", далее на восток по линии застройки до западной границы участка ТОО "Скат", далее 15 метров на юг по западной границе участка ТОО "Скат", далее на восток, пересекая техническую зону, до четной стороны Рябиновой улицы, далее на юг по четной стороне Рябиновой улицы до проектируемого проезда N 1901, далее 23 метра на юго-запад по северной стороне проектируемого проезда N 1901, далее 38 метров на юго-запад по северной стороне проектируемого проезда N 1901 далее на северо-запад до южного угла участка Кунцевского кладбища, далее 260 метров на северо-запад по границам земельного участка Кунцевского кладбища, далее на юго-запад по юго-восточной границе территории памятника архитектуры до проектируемого проезда N 5559, далее на юго-восток по южной стороне проектируемого проезда N 5559 до Рябиновой улицы 569 метров, далее на юго-восток по четной стороне Рябиновой улицы 216 метров, далее на восток 9 метров, далее на юго-восток 180 метров до проектируемого проезда N 1433, далее на юго-запад по северной стороне проектируемого проезда N 5320 до внутренней границы полосы отвода МКАД."

#### Участки в долине реки Наверашки

1. От пересечения обращенной к реке Наверашке стороны проезда N 3621 и южной стороны проезда N 1433 на юг, восток и юг по границе природного комплекса, далее на запад до западной границы водоохранной зоны реки Наверашки, далее 150 метров на юг по границе водоохранной зоны, далее на запад до обращенной к реке Наверашке стороне проезда N 3621, далее на юг и юго-запад по обращенной к реке Наверашке стороне проезда N 3621 до пересечения с проездом N 3636, далее на юго-восток по северной стороне проезда N 3636 до юго-восточного угла объекта природного комплекса, далее 433 метра на северо-восток по линии застройки, далее 25 метров на юго-восток вдоль пешеходной дороги, далее на восток и в северном направлении по линии, отстоящей на 6 метров от бровки откоса, до пересечения с границей природного комплекса, далее на север по границе природного комплекса до южной границы технической зоны, далее на восток и юго-восток до пересечения с южной границей технической зоны, далее на восток по южной границе технической зоны до четной стороны Аминьевского шоссе, далее на север по четной стороне Аминьевского шоссе до пересечения с проездом N 1433, далее в западном направлении вдоль южной стороны проезда N 1433 до пересечения с обращенной к реке Наверашке стороной проезда N 3621.

2. От пересечения северо-западной стороны технической зоны и южной стороны проезда N 3636 на северо-запад по южной стороне проезда N 3636 до пересечения с проездом N 3621, далее на юго-запад по юго-западной стороне проезда N 3621 до пересечения с проездом N 1439, далее на юго-восток по северной стороне проезда N 1439 до пересечения с северо-западной стороной технической зоны, далее на северо-восток по северо-западной стороне технической зоны до пересечения с южной стороной проезда N 3636.

3. От пересечения северо-западной стороны проезда N 3620 с южной стороной проезда N 1439 на северо-запад, юго-запад и юго-восток по границе памятника архитектуры до ее юго-восточного угла, далее на северо-восток по линии застройки до пересечения с границей водоохранной зоны, далее 128 метров на юго-восток до угла границы водоохранной зоны, далее на юго-восток по границе водоохранной зоны до пересечения с линией застройки, далее на юго-запад по линии застройки до северной стороны проектируемого проезда N 3521, далее на юго-восток до пересечения с проектируемым проездом N 3520, далее на северо-восток по северо-восточной стороне проектируемого проезда N 3520 до северо-восточного угла границы природного комплекса, далее на северо-запад перпендикулярно проектируемому проезду N 3520 до линии застройки, далее на северо-восток, северо-запад и северо-восток по линии застройки до поворота границы природного комплекса, далее 40 метров на юго-восток перпендикулярно проектируемому проезду N 3520, далее 142 метра на северо-восток параллельно проектируемому проезду N 3520,

далее 17 метров на северо-восток перпендикулярно проектируемому проезду N 3520, далее 56 метров на северо-восток до границы памятника архитектуры "Храм Святителя Дмитрия", далее 6 метров на северо-восток по границе памятника архитектуры, далее 33 метра на северо-восток по границе водоохранной зоны, далее 101 метр на северо-восток параллельно границе охранной зоны памятника архитектуры на расстоянии 9 метров от нее, далее на восток до границы охранной зоны памятника архитектуры "Храм Святителя Дмитрия", далее на северо-восток по границе памятника архитектуры "Храм Святителя Дмитрия" до пересечения с северо-восточной стороной проектируемого проезда N 3520.

4. От пересечения западной границы полосы отвода железнодорожной ветки с северной границей водоохранной зоны реки Наверашки на запад до пересечения с проездом N 1436, далее 21 метр на юго-запад, далее 8 метров на юг по границе природного комплекса, далее 141 метр на восток параллельно границе водоохранной зоны, далее 48 метров на юго-восток, далее 8 метров на юг до угла границы водоохранной зоны, далее 127 метров на восток по границе водоохранной зоны до границы полосы отвода железнодорожной ветки, далее на север по границе полосы отвода железнодорожной ветки до пересечения с северной границей водоохранной зоны реки Наверашки.

5. От пересечения северной стороны проектируемого проезда N 5822 и западной стороны проезда N 1436, далее на северо-запад по западной стороне проезда N 1436 до пересечения с проездом N 3636, далее на запад и юго-запад по южной стороне проезда N 3636 до пересечения с южной границей водоохранной зоны, далее на восток по границе водоохранной зоны до бровки откоса, далее в восточном направлении по бровке откоса до пересечения с границей водоохранной зоны, далее на восток и юго-запад по границе водоохранной зоны до северной границы технической зоны, далее на восток по границе технической зоны до поворота границы природного комплекса, далее на северо-запад по границе природного комплекса до пересечения с южной стороной проезда N 3636, далее на юго-запад, юго-восток, юг и юго-восток по границе природного комплекса до ее южного угла, далее на северо-восток по границе природного комплекса до внутренней границы полосы отвода МКАД, далее 96 метров на юго-восток по внутренней границе полосы отвода МКАД, далее на северо-восток перпендикулярно внутренней границе полосы отвода МКАД до поворота границы промзоны, далее на северо-запад параллельно внутренней границе полосы отвода МКАД до южной границы водоохранной зоны, далее на северо-восток по границе водоохранной зоны до юго-западной границы технической зоны, проходящей вдоль проезда N 1436, далее на юго-восток по юго-западной границе технической зоны до северной стороны проектируемого проезда N 5822, далее на северо-восток по северной стороне проектируемого проезда N 5822 до пересечения с проездом N 1436.

6. От пересечения западной стороны проезда N 5320 с южной границей водоохранной зоны 175 метров на северо-восток по западной стороне проезда N 5320, далее 20 метров на запад, далее 40 метров на юго-запад, далее 34 метра на юг, далее 20 метров на юго-восток, далее в восточном направлении на расстоянии 10 метров от бровки откоса до внутренней границы полосы отвода МКАД, далее на юг по внутренней границе полосы отвода МКАД до южной границы водоохранной зоны, далее на восток, юго-восток, северо-восток и юго-восток по границе водоохранной зоны до западной стороны проезда N 5320.

Участок в районе Мосфильмовской улицы

От пересечения нечетной стороны Мосфильмовской улицы и водоохранной зоны реки Кипятки 125 метров на северо-восток по нечетной стороне Мосфильмовской улицы, далее 20 метров на юг до пересечения с границей природного комплекса, далее в юго-восточном, юго-западном и северо-западном направлениях по границе природного комплекса до пересечения с нечетной стороной Мосфильмовской улицы, далее на северо-восток по нечетной стороне Мосфильмовской улицы до пересечения с южной границей водоохранной зоны.

Территорией природного заказника "Долина реки Сетуни" не являются 4 участка, расположенные

внутри его границ.

1. Участок в долине реки Наверашки в районе Аминьевского шоссе. Его граница проходит от пересечения западной границы технической зоны метро и линии, расположенной в 30 метрах к югу от южной стороны проектируемого проезда N 1432, далее на запад по этой линии до восточной границы водоохранной зоны реки Наверашки, далее на юг и юго-запад по границе природного комплекса до линии застройки, далее на юго-восток по линии застройки до западной границы технической зоны метро, далее на северо-запад по западной границе технической зоны метро до пересечения с линией, расположенной в 30 метрах к югу от южной стороны проектируемого проезда N 1432.

2. Участок в районе Нежинской улицы. Его граница проходит от пересечения четной стороны Нежинской улицы и линии, продолжающей на запад северную ограду участка родильного дома N 3, далее 212 метров в северо-восточном направлении по четной стороне Нежинской улицы, далее 32 метра на северо-восток до юго-западного угла участка клинической больницы N 1, далее на восток и юг по границе участка клинической больницы N 1 до ограды родильного дома N 3, далее на запад по ограде родильного дома N 3 до пересечения с четной стороной Нежинской улицы.

3. Участок в районе Минской улицы. Его граница проходит от пересечения линии застройки и восточной стороны проектируемого бокового проезда Минской улицы 60 метров на северо-восток по линии застройки, далее 41 метр на северо-запад перпендикулярно линии застройки, далее на юго-запад параллельно линии застройки до пересечения с западной стороной бокового проезда Минской улицы, далее на юго-восток по западной стороне бокового проезда Минской улицы до пересечения с линией застройки.

4. Участок в районе Кременчугской ул. Его граница проходит от южной границы технической зоны 23 м на юго-восток, 68 м на юго-запад, 23 на северо-запад и 68 м на северо-восток.

Участок в районе Боровского шоссе. От пересечения линии застройки с границей земельного участка муниципального предприятия ДЭЗ "Ново-Переделкино" на северо-запад вдоль линии застройки 110 метров, далее на северо-восток по красной линии Боровского шоссе 233 метра, далее на юг 39 метров до угла земельного участка ГУП "Мосводосток", далее на юг по границе участка ГУП "Мосводосток" до границы земельного участка ГБУ города Москвы "Генеральная дирекция Западного административного округа", далее на запад по границе земельного участка ГБУ города Москвы "Генеральная дирекция Западного административного округа" 51,5 метра, далее на юг по границе земельного участка ГБУ города Москвы "Генеральная дирекция Западного административного округа" 111,3 метра, далее на запад 48,8 м до границы береговой линии р.Сетунь, далее на северо-запад по береговой линии р.Сетунь 11,8 м до границы участка муниципального предприятия ДЭЗ "Ново-Переделкино", далее на север по границе участка муниципального предприятия ДЭЗ "Ново-Переделкино" 69,7 м, далее на запад по границе муниципального предприятия ДЭЗ "Ново-Переделкино" 46 м, далее на юг по границе муниципального предприятия ДЭЗ "Ново-Переделкино" 42 м до исходной точки.

**Приложение 5. Внесение изменений в приложение 1 к постановлению Правительства  
Москвы от 19 января 1999 года N 38**

Приложение 5  
к постановлению Правительства Москвы  
от 10 октября 2013 года N 666-ПП

Перечень территорий Природного комплекса г.Москвы

(кроме особо охраняемых природных территорий и объектов Природного комплекса  
Центрального административного округа)

NN объекта на плане	Наименование территорий и объектов Природного комплекса	NN режимов регулирувания градостроительной деятельности	Площадь, га
<b>Западный АО</b>			
107	Лесной массив (ельник) на Рябиновой ул.	озелененная территория общего пользования	6,28
178	Озелененная территория в долине реки Сетуни и ее притоков в районе Ново- Переделкино и прилегающие территории	озелененная территория общего пользования	86,86