



МАГАДАНСКИЙ ОБЛАСТНОЙ СОВЕТ НАРОДНЫХ ДЕПУТАТОВ
ИСПОЛНИТЕЛЬНЫЙ КОМИТЕТ

РЕШЕНИЕ

от 21.07.83 № 326

г. Магадан

О частичном изменении решения
облисполкома от 22.07.82 № 313

В частичное изменение решения облисполкома от 22 июля 1982 г. № 313 "Об организации государственного заповедника "Магаданский", его размерах, границах и об установлении охранной зоны" исполнительный комитет областного Совета народных депутатов

РЕШИЛ:


1. Определить площади и границы 4 лесничеств заповедника "Магаданский" согласно приложению № 1.
2. Установить границы охранной зоны заповедника "Магаданский" согласно приложению № 2.
3. Приложения № 1 и № 2 решения облисполкома от 22 июля 1982 г. № 313 признать утратившими силу.

Председатель исполкома

В.А.Дятел

За секретаря

А.М.Чирков



**НАИМЕНОВАНИЕ ЛЕСНИЧЕСТВ ЗАПОВЕДНИКА "МА-
ГАДАНСКИЙ", ИХ ПЛОЩАДИ И ГРАНИЦЫ**

I. Кава-Челомджинское лесничество. Площадь 624456 га.

Южная граница проходит от слияния р.Кавы и р.Челомджи по правому берегу р.Кавы до границы с Хабаровским краем.

По р.Челомдже от слияния с р.Кавой вверх по левому берегу до впадения р.Бургагыллан, вверх по левому берегу р.Бургагыллан 6 км до впадения в него безымянного ручья, по нему до истока и по водоразделу руч.Хивэгчан с его безымянным левым притоком, впадающим на 23 км от слияния Хивэгчана с Челомджой. Далее по нему вверх 8 км и по его правому притоку до водораздела с Хивэгчаном. Далее граница охватывает весь водосбор р.Челомджи, замыкаясь на границе Магаданской области с Хабаровским краем.

2. Одьское лесничество. Площадь 103414 га. Граница начинается от мыса Плоский проходит вглубь полуострова по р.Хинджа вверх 9 км, далее по водоразделу р.Бургауди и р.Антара с реками Умара, Орохолинджа, Богурчан, включая водосбор двух безымянных ручьев и спускается в Охотское море в 9 км восточнее устья р.Антара. Остальная граница проходит по побережью полуострова, замыкаясь на мысу Плоский.

3. Ямское лесничество. Площадь 38096 га. Начинается в 25 км от устья р.Яма в месте впадения р.Халанчига. По р.Халанчиге вверх 9 км до устья р.Сердце Каменное, по р.Сердце Каменное вверх 3 км до изгиба и далее строго на Запад по прямой линии 9 км, далее на Северо-Запад по прямой 5 км, пересекая р.Халанчигу в 22 км от ее впадения в р.Яму, далее по прямой на Северо-Восток до пересечения на 6 км ручья Бильдкан, далее на Северо-Запад по прямой 30 км пересекая р.Студеный на 6 км от устья до ручья Фдохосчан на 3 км от устья. Далее на Северо-Запад 9 км по прямой. Далее на восток 7 км, пересекая р.Яму на 75 км от устья. Далее 8 км на Юго-Восток, 3 км на Юго-Запад и снова на Юго-Восток 32 км, далее строго на Юг 2 км, далее на Северо-Запад 1 км, далее на Юго-Запад 3 км до пересечения с р.Ямой, где граница замыкается.

Побережье полуострова Пьягина шириной 1 км начинается от мыса Черный захватывает мыс Толстой, всего 13 км, через 3 км побережье зал. Удача на протяжении 14 км. Далее перерыв по побережью 13 км. Далее заповедуются 6 км побережья, перерыв 1 км и 18 км заповедника, включая бух. Кип-Кич и мыс Япон.

В том числе к Ямскому лесничеству относятся острова: Матильда, Коконце, Атыкан, Баран и Хатемалью.

4. Сеймчанское лесничество. Площадь 117839 га. Граница начинается на фарватере р. Колыма девятью километрами ниже впадения р. Суксуган, выходит на левый берег р. Колыма и идет на Северо-Запад по водоразделу между ручьем Толокончан и р. Поповка, на 21 км поворачивает на Северо-Восток и проходит по водоразделу безымянных ручьев с р. Белая Ночь, поворачивает на Восток и Юго-Восток проходя по водоразделу ручьев Темный и Оллупча, спускается к р. Колыма в устье ручья Оллупча. Далее граница идет вверх по течению р. Колыма (по фарватеру), замыкаясь на исходной точке.

За секретаря Магаданского
облспблкома



А. М. Чирков

ОХРАННАЯ ЗОНА ГОСУДАРСТВЕННОГО ЗАПОВЕДНИКА "МАГАДАНСКИЙ"

I. Граница двухкилометровой охранной зоны Кава-Челомдинского лесничества начинается от первого прижима р. Челомдза на расстоянии двух километров вверх по левому берегу от слияния с р. Кава и доходит до слияния с р. Бургагылкан, далее 6 км по левому берегу р. Бургагылкан и далее вдоль границы заповедника до границы с Хабаровским краем.

В охранную зону входят:

1. Двухкилометровые полосы вверх по течению по обоим берегам от крайних проток реки Хурен до устья р. Игандя.

2. Двухкилометровые полосы вверх по течению по обоим берегам от крайних проток р. Хета на протяжении 10 км от устья.

3. Двухкилометровые полосы вверх по течению по обоим берегам от крайних проток рек Безымянная и Хетанджа на расстоянии 10 км от устья.

II. Ольское лесничество.

Охранная зона охватывает двухкилометровую полосу акватории вдоль побережья от мыса Шлоский до двух безымянных ручьев, впадающих в Охотское море в 8 км восточнее р. Антара.

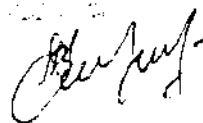
III. Ямское лесничество.

Охранная зона охватывает двухкилометровую полосу акватории вдоль побережья полуострова Пьягина и Ямских островов (Маткиль, Коконце, Атыкан, Баран, Хатемалью).

IV. Сеймчанское лесничество.

Охранная зона включает русло р. Колыма (правую сторону от фарватера не вошедшую в заповедник) до крайней правой протоки.

За секретаря Магаданского
облисполкома

 - А. М. Чирков

СОГЛАСОВАНИЕ

изменения охранной зоны государственного заповедника "Магаданский"

Охранная зона в измененном варианте согласована:


1. Директор госзаповедника
"Магаданский"


Ю. Н. Минько

2. Начальник управления
"Охотскрбвод"


А. Г. Пынько


3. Председатель Магаданского
областного общества охот-
ников и рыболовов


А. М. Мордухович

4. Начальник управления лес-
ного хозяйства при Мага-
данском облисполкоме

В. Е. Аверьянов

5. Начальник управления сельс-
кого хозяйства Магаданско-
го облисполкома

Сл. занесено

Г. М. Шишков

6. Секретарь облисполкома

П. С. Спирыгин

