

**Постановление Губернатора Владимирской области  
от 27 мая 2011 г. N 534**

**"Об образовании на территории области особо охраняемых природных  
территорий регионального значения"**

В соответствии со статьей 6 Закона Владимирской области от 08.05.2008 N 88-ОЗ "Об особо охраняемых природных территориях Владимирской области", по предложению департамента природопользования и охраны окружающей среды администрации области, на основании решения комиссии по оценке состояния, развития и функционирования особо охраняемых природных территорий регионального значения от 22.11.2010 N 03 и заключений государственной экологической экспертизы материалов комплексного экологического обследования участков территорий, обосновывающих придание этим территориям правового статуса особо охраняемых природных территорий регионального значения, постановляю:

1. Образовать на территории Судогодского района:

1.1. Государственный комплексный природный заказник регионального значения "Марса" и утвердить Положение о нём (приложение N 1).

1.2. Государственный комплексный природный заказник регионального значения "Васильевский бор" и утвердить Положение о нём (приложение N 2).

1.3. Памятник природы регионального значения "Фонтан" и утвердить Положение о нём (приложение N 3).

2. Образовать на территории муниципального образования город Владимир памятник природы регионального значения "Родник Никольский" и утвердить Положение о нём (приложение N 4).

3. Департаменту природопользования и охраны окружающей среды администрации области оформить охранные обязательства и паспорта на памятники природы регионального значения "Фонтан" и "Родник Никольский".

4. Контроль за исполнением настоящего постановления возложить на первого заместителя Губернатора области по промышленности и экономической политике администрации области.

5. Постановление вступает в силу со дня его официального опубликования.

И.о. Губернатора области

В.П. Кузин

**Положение  
о государственном комплексном природном заказнике регионального  
значения "Марса"**

**1. Общие положения**

1.1. Настоящее Положение о государственном комплексном природном заказнике регионального значения "Марса" (далее - заказник) разработано в соответствии с Федеральным законом от 14.03.95 N 33-ФЗ "Об особо охраняемых природных территориях" и Законом Владимирской области от 08.05.2008 N 88-ОЗ "Об особо охраняемых природных территориях Владимирской области".

1.2. Заказник образован с целью сохранения мест обитания редких и находящихся под угрозой исчезновения видов растений и животных, занесённых в Красную книгу Российской Федерации и Красную книгу Владимирской области.

1.3. Заказник имеет профиль "комплексный", является особо охраняемой природной территорией регионального значения и находится в ведении администрации Владимирской области.

1.4. Заказник расположен в Судогодском районе, в 4,5 км восточнее д. Гонобилово (в 1,5 км северо-западнее н.п. Костенец Селивановского района), на землях государственного лесного фонда территориального отдела департамента лесного хозяйства администрации Владимирской области "Андреевское лесничество", Мошокского-1 участкового лесничества, урочища "Заря", в квартале 45, выделах 12, 13, 14, 17, 18.

Организация заказника производится без изъятия земельных участков у собственников земли, землевладельцев, землепользователей и арендаторов.

1.5. Заказник образован сроком на 10 лет.

1.6. Заказник имеет площадь 11,0 га, а также охранную зону площадью 3,8 га. Карта-схема заказника и его охранной зоны приведена в приложении к настоящему Положению.

1.7. Границы заказника и его охранной зоны.

1.7.1. Границы заказника.

Заказник расположен на землях гослесфонда территориального отдела департамента лесного хозяйства администрации Владимирской области "Андреевское лесничество" и занимает выделы 12, 13, 14, 17, 18 квартала 45 урочища "Заря" Мошокского-1 участкового лесничества (лесоустройство 2008-2009 гг.), что соответствует выделам 11, 12, 16 квартала 45 СПК "Заря" Мошокского лесничества Судогодского сельского лесхоза по материалам лесоустройства 1993 г.

1.7.2. Границы охранной зоны заказника.

Охранная зона заказника устанавливается шириной 25 м по всему периметру

внешней границы заказника.

1.8. Реорганизация и упразднение заказника осуществляется в порядке, установленном действующим законодательством.

## **2. Основные задачи заказника**

Для достижения цели, указанной в пункте 1.2 настоящего Положения, заказник обеспечивает решение следующих задач:

- сохранение лесных экосистем в естественном состоянии;
- сохранение мест обитания редких и находящихся под угрозой исчезновения видов растений и животных, занесённых в Красную книгу Российской Федерации и Красную книгу Владимирской области;
- охрана и воспроизводство объектов растительного и животного мира;
- охрана и воспроизводство дикорастущих полезных (лекарственных, пищевых, технических и др.) видов растений;
- поддержание экологического баланса;
- экологический мониторинг процессов, происходящих на территории заказника;
- экологическое просвещение и образование.

## **3. Режим охраны заказника и его охранной зоны**

3.1. На территории заказника запрещается любая деятельность, если она противоречит целям и задачам создания заказника, в том числе:

- проведение сплошных рубок леса, заготовка живицы;
- строительство новых дорог и иных линейных сооружений;
- применение химических средств защиты растений, минеральных удобрений и стимуляторов роста растений;
- новое мелиоративное строительство и иная деятельность, влекущая нарушение гидрологического режима заказника;
- разведка, добыча и разработка месторождений полезных ископаемых и иного минерального или органического сырья;
- сбор редких и декоративных видов растений и грибов, ботанических и микологических коллекций (за исключением сбора их в научных целях, по согласованию с уполномоченным органом администрации Владимирской области в сфере природопользования и охраны окружающей среды);
- промышленная заготовка дикорастущих пищевых, лекарственных и технических растений;
- выпас скота, организация передвижных пунктов дойки, летних лагерей и загонов для скота;
- прогон скота вне специально установленных коридоров;
- проведение иных видов сельскохозяйственных работ;
- предоставление земельных участков под застройку, для ведения коллективного садоводства и огородничества;
- размещение промышленных объектов;

- промышленная добыча воды из подземных водных горизонтов;
- разведение костров, разбивка туристических стоянок более одних суток;
- проезд и стоянка автотранспорта, гужевого транспорта вне специально установленных дорог;
- иные виды хозяйственной деятельности, рекреационного и другого природопользования, способные оказать негативное воздействие на природные комплексы и объекты.

3.2. На территории охранной зоны заказника запрещаются:

- проведение сплошных рубок леса, заготовка живицы;
- строительство новых дорог и иных линейных сооружений;
- применение химических средств защиты растений, минеральных удобрений и стимуляторов роста растений;
- предоставление земельных участков под застройку, для ведения коллективного садоводства и огородничества;
- размещение промышленных объектов;
- промышленная добыча воды из подземных водных горизонтов;
- размещение кладбищ, скотомогильников, складирование и захоронение отходов производства и потребления, радиоактивных, взрывчатых и токсичных веществ;
- выпас скота, организация летних лагерей и загонов для скота;
- использование сточных вод для удобрения почв;
- распашка земель;
- размещение отвалов размываемых грунтов;
- иные виды хозяйственной деятельности, рекреационного и другого природопользования, способные оказать негативное воздействие на экосистему заказника.

#### **4. Обеспечение режима заказника и его охранной зоны**

4.1. Ответственность за соблюдение режима заказника и его охранной зоны возлагается на собственников, владельцев, арендаторов, пользователей земельных участков.

4.2. Границы заказника и его охранной зоны, наиболее посещаемые места обозначаются подробными информационными и предупредительными знаками (с указанием точных границ и перечислением основных ограничений на хозяйственную деятельность и рекреацию).

4.3. Заказник учитывается при разработке планов и перспектив экономического и социального развития, лесохозяйственных регламентов и проектов освоения лесов, подготовке документов территориального планирования, проведении лесоустройства, охотустройства и инвентаризации земель.

4.4. Финансирование мероприятий по обеспечению установленного режима охраны заказника и его охранной зоны осуществляется за счёт средств областного бюджета, а также иных, не запрещённых действующим законодательством источников.

## **5. Охрана заказника**

Охрана заказника осуществляется уполномоченным органом администрации Владимирской области в сфере природопользования и охраны окружающей среды в соответствии с действующим законодательством.

## **6. Контроль за соблюдением режима заказника и его охранной зоны**

Контроль за соблюдением установленного режима заказника и его охранной зоны осуществляется уполномоченным органом администрации Владимирской области в сфере природопользования и охраны окружающей среды.

Приложение  
к Положению  
о государственном комплексном природном  
заказнике регионального значения "Марса"

Карта-схема  
государственного комплексного природного заказника регионального  
значения "Марса"

Лесоустройство 1993 г.

М 1:10000

- Территория заказника
- Охранная зона заказника



**Приложение N 2  
к постановлению  
Губернатора Владимирской области  
от 27 мая 2011 г. N 534**

**Положение  
о государственном комплексном природном заказнике регионального  
значения "Васильевский бор"**

**1. Общие положения**

1.1. Настоящее Положение о государственном комплексном природном заказнике регионального значения "Васильевский бор" (далее - заказник) разработано в соответствии с Федеральным законом от 14.03.95 N 33-ФЗ "Об особо охраняемых природных территориях" и Законом Владимирской области от 08.05.2008 N 88-ОЗ "Об особо охраняемых природных территориях Владимирской области".

1.2. Заказник образован с целью сохранения мест обитания редких и находящихся под угрозой исчезновения видов растений и животных, занесённых в Красную книгу Российской Федерации и Красную книгу Владимирской области.

1.3. Заказник имеет профиль "комплексный", является особо охраняемой природной территорией регионального значения и находится в ведении администрации Владимирской области.

1.4. Заказник расположен в Судогодском районе, в 3 км восточнее пос. им. Воровского, на землях государственного лесного фонда, территориального отдела департамента лесного хозяйства администрации Владимирской области "Андреевское лесничество", Воровского участкового лесничества, в квартале 61, выделах 13, 17, 20, 24.

Организация заказника производится без изъятия земельных участков у собственников земли, землевладельцев, землепользователей и арендаторов.

1.5. Заказник образован сроком на 10 лет.

1.6. Заказник имеет площадь 28,7 га, а также охранную зону площадью 7,9 га. Карта-схема заказника и его охранной зоны приведена в приложении к настоящему Положению.

1.7. Границы заказника и его охранной зоны.

1.7.1. Границы заказника.

Заказник расположен на землях государственного лесного фонда, территориального отдела департамента лесного хозяйства администрации Владимирской области "Андреевское лесничество" и занимает выделы 13, 17, 20, 24 квартала 61 Воровского участкового лесничества (лесоустройство 2002-2003 гг.), что соответствует выделам 13, 17, 20, 24 квартала 61 Воровского лесничества Андреевского лесхоза по состоянию на 2007 г.

1.7.2. Границы охранной зоны заказника.

Охранная зона заказника устанавливается шириной 25 м по всему периметру

внешней границы заказника.

1.8. Реорганизация и упразднение заказника осуществляется в порядке, установленном действующим законодательством.

## **2. Основные задачи заказника**

Для достижения цели, указанной в пункте 1.2 настоящего Положения, заказник обеспечивает решение следующих задач:

- сохранение эталонных сосновых боров в естественном состоянии;
- сохранение мест обитания редких и находящихся под угрозой исчезновения видов растений и животных, занесённых в Красную книгу Российской Федерации и Красную книгу Владимирской области;
- охрана и воспроизводство объектов растительного и животного мира;
- охрана и воспроизводство дикорастущих полезных (лекарственных, пищевых, технических и др.) видов растений;
- поддержание экологического баланса;
- экологический мониторинг процессов, происходящих на территории заказника;
- экологическое просвещение и образование.

## **3. Режим охраны заказника и его охранной зоны**

3.1. На территории заказника запрещается любая деятельность, если она противоречит целям и задачам создания заказника, в том числе:

- проведение сплошных рубок леса, заготовка живицы;
- строительство новых дорог и иных линейных сооружений;
- применение химических средств защиты растений, минеральных удобрений и стимуляторов роста растений;
- новое мелиоративное строительство и иная деятельность, влекущая нарушение гидрологического режима заказника;
- разведка, добыча и разработка месторождений полезных ископаемых и иного минерального или органического сырья;
- сбор редких и декоративных видов растений и грибов, ботанических и микологических коллекций (за исключением сбора их в научных целях, по согласованию с уполномоченным органом администрации Владимирской области в сфере природопользования и охраны окружающей среды);
- промышленная заготовка дикорастущих пищевых, лекарственных и технических растений;
- выпас скота, организация передвижных пунктов дойки, летних лагерей и загонов для скота;
- прогон скота вне специально установленных коридоров;
- проведение иных видов сельскохозяйственных работ;
- предоставление земельных участков под застройку, для ведения коллективного садоводства и огородничества;
- размещение промышленных объектов;



- промышленная добыча воды из подземных водных горизонтов;
- разведение костров, разбивка туристических стоянок более одних суток;
- проезд и стоянка автотранспорта, гужевого транспорта вне специально установленных дорог;
- иные виды хозяйственной деятельности, рекреационного и другого природопользования, способные оказать негативное воздействие на природные комплексы и объекты.

3.2. На территории охранной зоны заказника запрещаются:

- проведение сплошных рубок леса, заготовка живицы;
- строительство новых дорог и иных коммуникаций;
- применение химических средств защиты растений, минеральных удобрений и стимуляторов роста растений;
- предоставление земельных участков под застройку, для ведения коллективного садоводства и огородничества;
- размещение промышленных объектов;
- промышленная добыча воды из подземных водных горизонтов;
- иные виды хозяйственной деятельности, рекреационного и другого природопользования, способные оказать негативное воздействие на экосистему заказника.

#### **4. Обеспечение режима заказника и его охранной зоны**

4.1. Ответственность за соблюдение режима заказника и его охранной зоны возлагается на собственников, владельцев, арендаторов, пользователей земельных участков.

4.2. Границы заказника и его охранной зоны, наиболее посещаемые места обозначаются подробными информационными и предупредительными знаками (с указанием точных границ и перечислением основных ограничений на хозяйственную деятельность и рекреацию).

4.3. Заказник учитывается при разработке планов и перспектив экономического и социального развития, лесохозяйственных регламентов и проектов освоения лесов, подготовке документов территориального планирования, проведении лесоустройства, охотустройства и инвентаризации земель.

4.4. Финансирование мероприятий по обеспечению установленного режима охраны заказника и его охранной зоны осуществляется за счёт средств областного бюджета и иных, не запрещённых действующим законодательством источников.

#### **5. Охрана заказника**

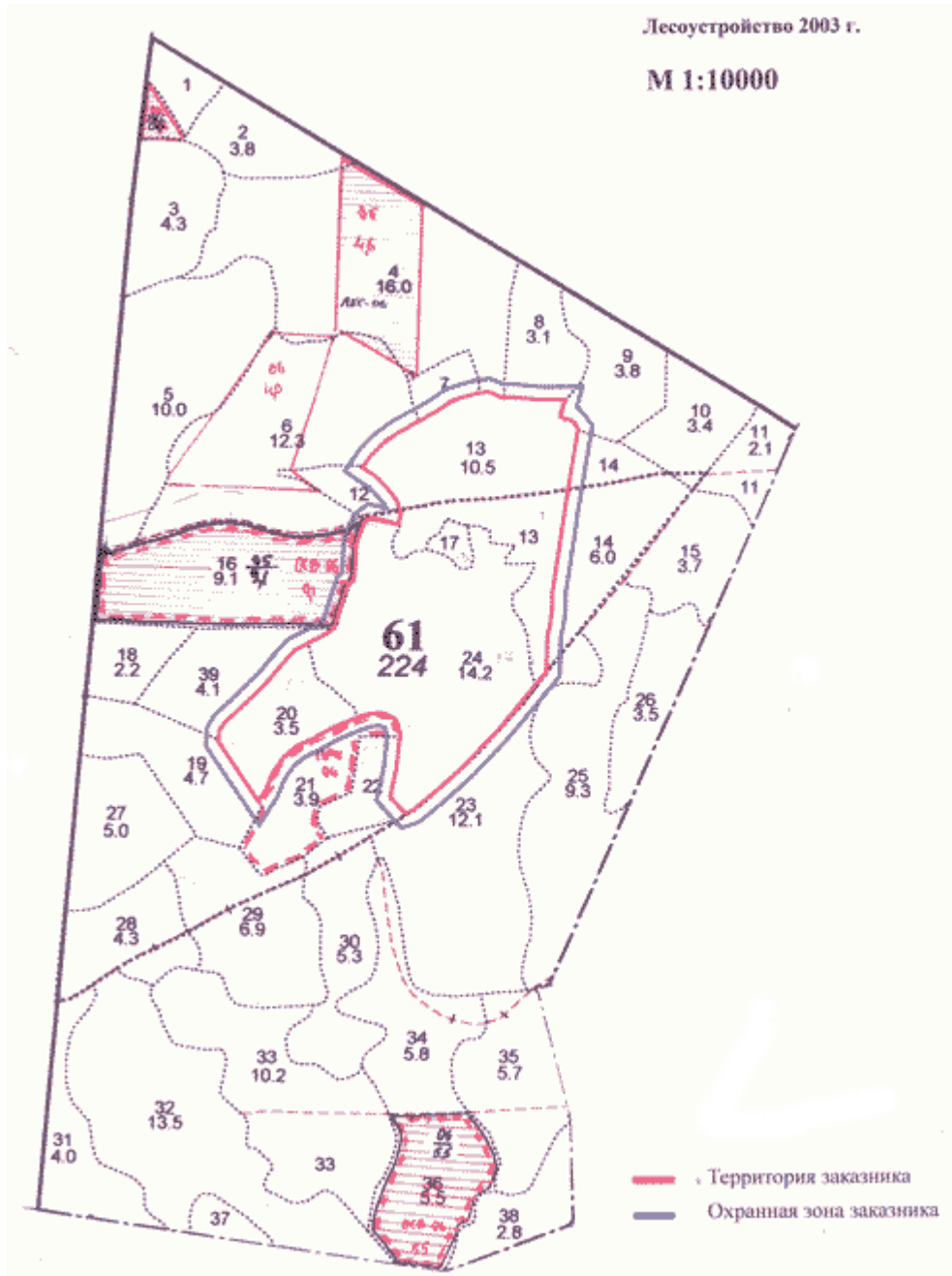
Охрана заказника осуществляется уполномоченным органом администрации Владимирской области в сфере природопользования и охраны окружающей среды в соответствии с действующим законодательством.

#### **6. Контроль за соблюдением режима заказника**

Контроль за соблюдением установленного режима заказника и его охранной зоны осуществляется уполномоченным органом администрации Владимирской области в сфере природопользования и охраны окружающей среды.

Приложение  
к Положению  
о государственном комплексном природном  
заказнике регионального значения "Васильевский бор"

Карта-схема  
государственного комплексного природного заказника регионального  
значения "Васильевский бор"



**Положение  
о памятнике природы регионального значения "Фонтан"**

**1. Общие положения**

1.1. Настоящее Положение о памятнике природы регионального значения "Фонтан" (далее - памятник природы) разработано в соответствии с Федеральным законом от 14.03.95 N 33-ФЗ "Об особо охраняемых природных территориях" и Законом Владимирской области от 08.05.2008 N 88-ОЗ "Об особо охраняемых природных территориях Владимирской области".

1.2. Памятник природы образован с целью сохранения уникального гидрогеологического объекта, имеющего большое эстетическое и культурно-историческое значение и являющегося научной моделью для исследования подземных водоносных горизонтов.

1.3. Памятник природы имеет профиль "водный", является особо охраняемой природной территорией регионального значения и находится в ведении администрации Владимирской области.

1.4. Памятник природы расположен на территории Судогодского района Владимирской области в 2,2 км восточнее г. Судогды, в 120 м с северной стороны от автодороги Владимир - Муром в русле реки Передел, на землях ГУ "Владупрадор".

Организация памятника природы производится без изъятия земельных участков у собственников земли, землевладельцев, землепользователей и арендаторов.

1.5. Памятник природы образован без ограничения срока действия.

1.6. Памятник природы имеет площадь 0,78 га, а также охранную зону площадью 8,39 га. Карта-схема памятника природы и его охранной зоны приведена в приложении к настоящему Положению.

1.7. Границы памятника природы и его охранной зоны.

1.7.1. Границы памятника природы.

Граница памятника природы представляет собой окружность радиусом 50 м с центром в месте расположения источника.

1.7.2. Границы охранной зоны памятника природы.

Охранная зона памятника природы устанавливается шириной 150 м по всему периметру внешней границы памятника природы, за исключением участка автодороги Владимир - Муром.

1.8. Реорганизация и упразднение памятника природы осуществляется в порядке, установленном действующим законодательством.

## **2. Основные задачи памятника природы**

Для достижения цели, указанной в пункте 1.2 настоящего Положения, памятник природы обеспечивает решение следующих задач:

- сохранение уникального гидрогеологического объекта - артезианской скважины;
- поддержание гидрологического режима р. Передел;
- развитие экологического туризма и рекреационной инфраструктуры;
- экологический мониторинг процессов, происходящих на территории памятника природы;
- экологическое просвещение и образование.

## **3. Режим охраны памятника природы и его охранной зоны**

3.1. На территории памятника природы запрещается:

- строительство зданий, объектов и сооружений, за исключением реконструкции или расширения основных водопроводных сооружений (подсобные здания, непосредственно не связанные с подачей и обработкой воды, должны быть размещены за пределами памятника природы);
- прокладка трубопроводов, за исключением трубопроводов, обслуживающих водопроводные сооружения;
- загрязнение поверхностных источников сточными водами, купание, водопой и выпас скота, стирка белья;
- применение ядохимикатов, минеральных удобрений и любых средств химической защиты растений;
- использование зданий без канализации и без отведения сточных вод в ближайшую систему бытовой или производственной канализации или на местные очистные сооружения, расположенные за пределами памятника природы;
- загрязнение территории отходами производства и потребления, складирование отходов;
- мойка, ремонт, заправка и стоянка автотехники;
- прокладка дорог и иных коммуникаций;
- отвод земель под любые виды пользования нерекреационного назначения;
- иные виды хозяйственной деятельности, рекреационного и другого природопользования, способные оказать негативное воздействие на природные комплексы и объекты.

3.2. На территории охранной зоны памятника природы запрещаются:

- загрязнение территории отходами производства и потребления, складирование отходов;
- размещение складов горюче-смазочных материалов, ядохимикатов и минеральных удобрений и иных объектов, способных вызвать химическое загрязнение водных объектов;
- размещение кладбищ, скотомогильников, полей фильтрации, полей орошения, навозохранилищ и иных объектов, которые могут вызвать микробиологическое загрязнение источников водоснабжения;

- применение ядохимикатов и минеральных удобрений;
- иные виды хозяйственной деятельности, рекреационного и другого природопользования, способные оказать негативное воздействие на экосистему памятника природы.

#### **4. Обеспечение режима памятника природы и его охранной зоны**

4.1. Ответственность за соблюдение режима памятника природы и его охранной зоны возлагается на собственников, владельцев, арендаторов, пользователей земельных участков.

4.2. Границы памятника природы и его охранной зоны, наиболее посещаемые места обозначаются подробными информационными и предупредительными знаками (с указанием точных границ и перечислением основных ограничений на хозяйственную деятельность и рекреацию).

4.3. Памятник природы учитывается при разработке планов и перспектив экономического и социального развития, лесохозяйственных регламентов и проектов освоения лесов, подготовке документов территориального планирования, проведении лесоустройства и инвентаризации земель.

4.4. Финансирование мероприятий по обеспечению установленного режима охраны памятника природы и его охранной зоны осуществляется за счёт средств областного бюджета и иных, не запрещённых действующим законодательством источников.

#### **5. Охрана памятника природы**

Охрана памятника природы осуществляется уполномоченным органом администрации Владимирской области в сфере природопользования и охраны окружающей среды в соответствии с действующим законодательством.

#### **6. Контроль за соблюдением режима памятника природы**

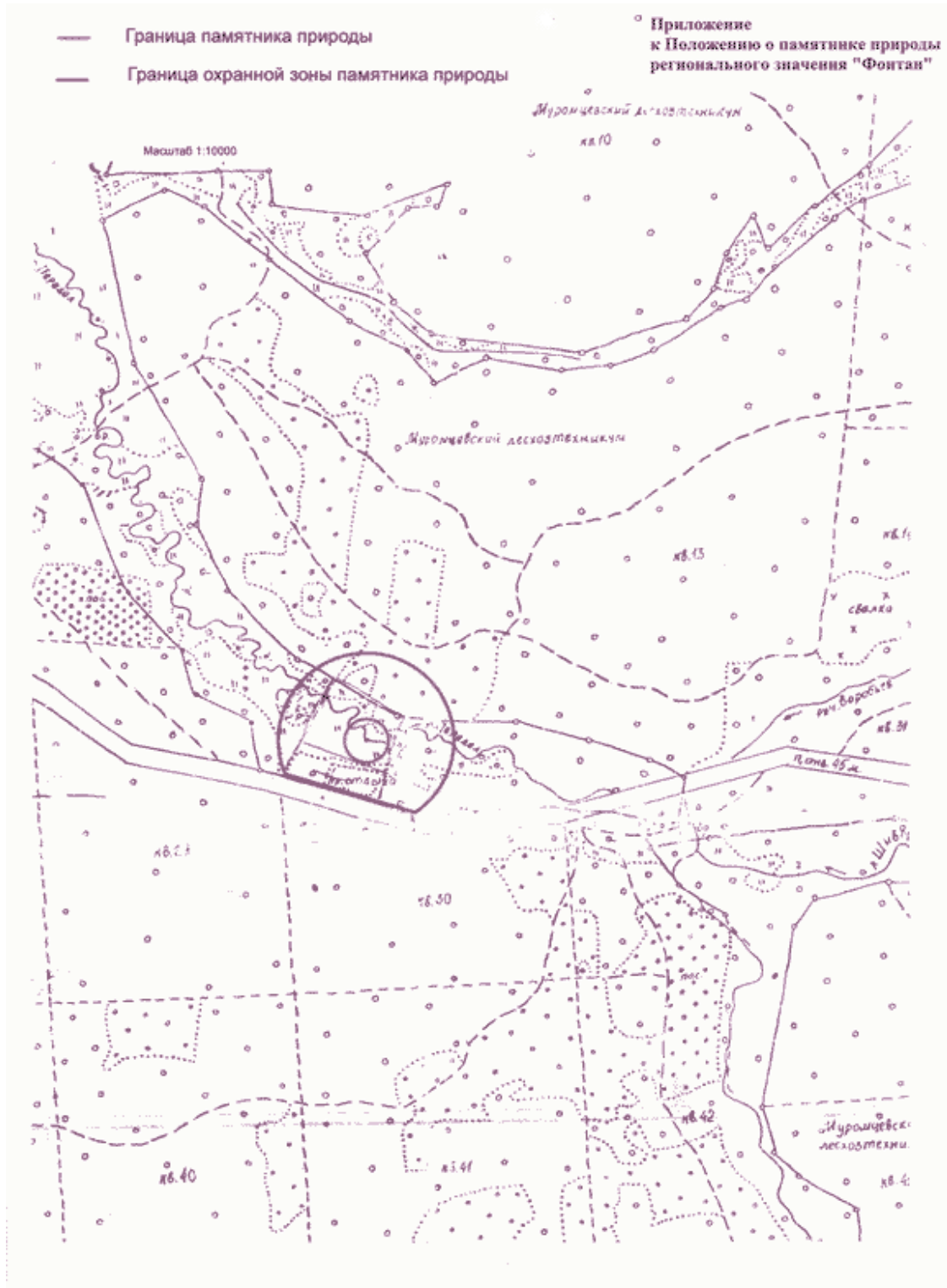
Контроль за соблюдением установленного режима памятника природы и его охранной зоны осуществляется уполномоченным органом администрации Владимирской области в сфере природопользования и охраны окружающей среды.

Приложение  
к Положению

о государственном комплексном природном  
заказнике регионального значения "Фонтан"

Карта-схема

государственного комплексного природного заказника регионального  
значения "Фонтан"



**Положение  
о памятнике природы регионального значения "Родник Никольский"**

**1. Общие положения**

1.1. Настоящее Положение о памятнике природы регионального значения "Родник Никольский" (далее - памятник природы) разработано в соответствии с Федеральным законом от 14.03.95 N 33-ФЗ "Об особо охраняемых природных территориях" и Законом Владимирской области от 08.05.2008 N 88-ОЗ "Об особо охраняемых природных территориях Владимирской области".

1.2. Памятник природы образован с целью сохранения ценного гидрогеологического объекта, имеющего большое эстетическое и культурно-историческое значение.

1.3. Памятник природы имеет профиль "водный", является особо охраняемой природной территорией регионального значения и находится в ведении администрации Владимирской области.

1.4. Памятник природы расположен на территории муниципального образования город Владимир, в 1 км восточнее микрорайона Кусуново и в 0,8 км северо-западнее микрорайона Уварово по склону оврага северной экспозиции, на землях государственного лесного фонда, ТО "Владимирское лесничество", Пригородное участковое лесничество, квартал 73, выдел 22.

Организация памятника природы производится без изъятия земельных участков у собственников земли, землевладельцев, землепользователей и арендаторов.

1.5. Памятник природы образован без ограничения срока действия.

1.6. Памятник природы имеет площадь 0,8 га, а также охранную зону площадью 11,8 га. Карта-схема памятника природы и его охранной зоны приведена в приложении к настоящему Положению.

1.7. Границы памятника природы и его охранной зоны.

1.7.1. Границы памятника природы.

Граница памятника природы представляет собой окружность радиусом 50 м с центром в месте расположения источника.

1.7.2. Границы охранной зоны памятника природы.

Охранная зона памятника природы устанавливается шириной 150 м по всему периметру внешней границы памятника природы.

1.8. Реорганизация и упразднение памятника природы осуществляется в порядке, установленном действующим законодательством.

**2. Основные задачи памятника природы**



Для достижения цели, указанной в пункте 1.2 настоящего Положения, памятник природы обеспечивает решение следующих задач:

- сохранение уникального гидрогеологического объекта;
- поддержание гидрологического режима надпойменных террас реки Клязьмы;
- развитие экологического туризма и рекреационной инфраструктуры;
- экологический мониторинг процессов, происходящих на территории памятника природы;
- экологическое просвещение и образование.

### **3. Режим охраны памятника природы и его охранной зоны**

3.1. На территории памятника природы запрещается:

- все виды строительства, за исключением реконструкции каптажных сооружений и объектов благоустройства памятника природы;
- прокладка трубопроводов различного назначения, за исключением трубопроводов, обслуживающих каптажные сооружения;
- сброс сточных вод, купание, водопой и выпас скота, стирка белья;
- загрязнение и захламление территории отходами производства и потребления;
- мойка, ремонт, заправка, стоянка автотехники;
- прокладка дорог (кроме благоустройства подходов к роднику);
- применение удобрений и ядохимикатов;
- отвод земель под любые виды пользования нерекреационного назначения;
- иные виды хозяйственной деятельности, рекреационного и другого природопользования, способные оказать негативное воздействие на природные комплексы и объекты.

3.2. На территории охранной зоны памятника природы запрещается:

- загрязнение территории отходами производства и потребления, складирование отходов;
- размещение складов горюче-смазочных материалов, ядохимикатов и минеральных удобрений и иных объектов, способных вызвать химическое загрязнение водных объектов;
- размещение кладбищ, скотомогильников, полей фильтрации, полей орошения, навозохранилищ и иных объектов, которые могут вызвать микробиологическое загрязнение источников водоснабжения;
- применение ядохимикатов и минеральных удобрений;
- иные виды хозяйственной деятельности, рекреационного и другого природопользования, способные оказать негативное воздействие на экосистему памятника природы.

### **4. Обеспечение режима памятника природы и его охранной зоны**

4.1. Ответственность за соблюдение режима памятника природы и его

охранной зоны возлагается на собственников, владельцев, арендаторов, пользователей земельных участков.

4.2. Границы памятника природы и его охранной зоны, наиболее посещаемые места обозначаются подробными информационными и предупредительными знаками (с указанием точных границ и перечислением основных ограничений на хозяйственную деятельность и рекреацию).

4.3. Памятник природы учитывается при разработке планов и перспектив экономического и социального развития, лесохозяйственных регламентов и проектов освоения лесов, подготовке документов территориального планирования, проведении лесоустройства и инвентаризации земель.

4.4. Финансирование мероприятий по обеспечению установленного режима охраны памятника природы и его охранной зоны осуществляется за счёт средств областного бюджета и иных, не запрещённых действующим законодательством источников.

## **5. Охрана памятника природы**

Охрана памятника природы осуществляется уполномоченным органом администрации Владимирской области в сфере природопользования и охраны окружающей среды в соответствии с действующим законодательством.

## **6. Контроль за соблюдением режима памятника природы**

Контроль за соблюдением установленного режима памятника природы и его охранной зоны осуществляется уполномоченным органом администрации Владимирской области в сфере природопользования и охраны окружающей среды.

Приложение  
к Положению  
о государственном комплексном природном  
заказнике регионального значения "Родник Никольский"

Карта-схема  
государственного комплексного природного заказника регионального  
значения "Родник Никольский"

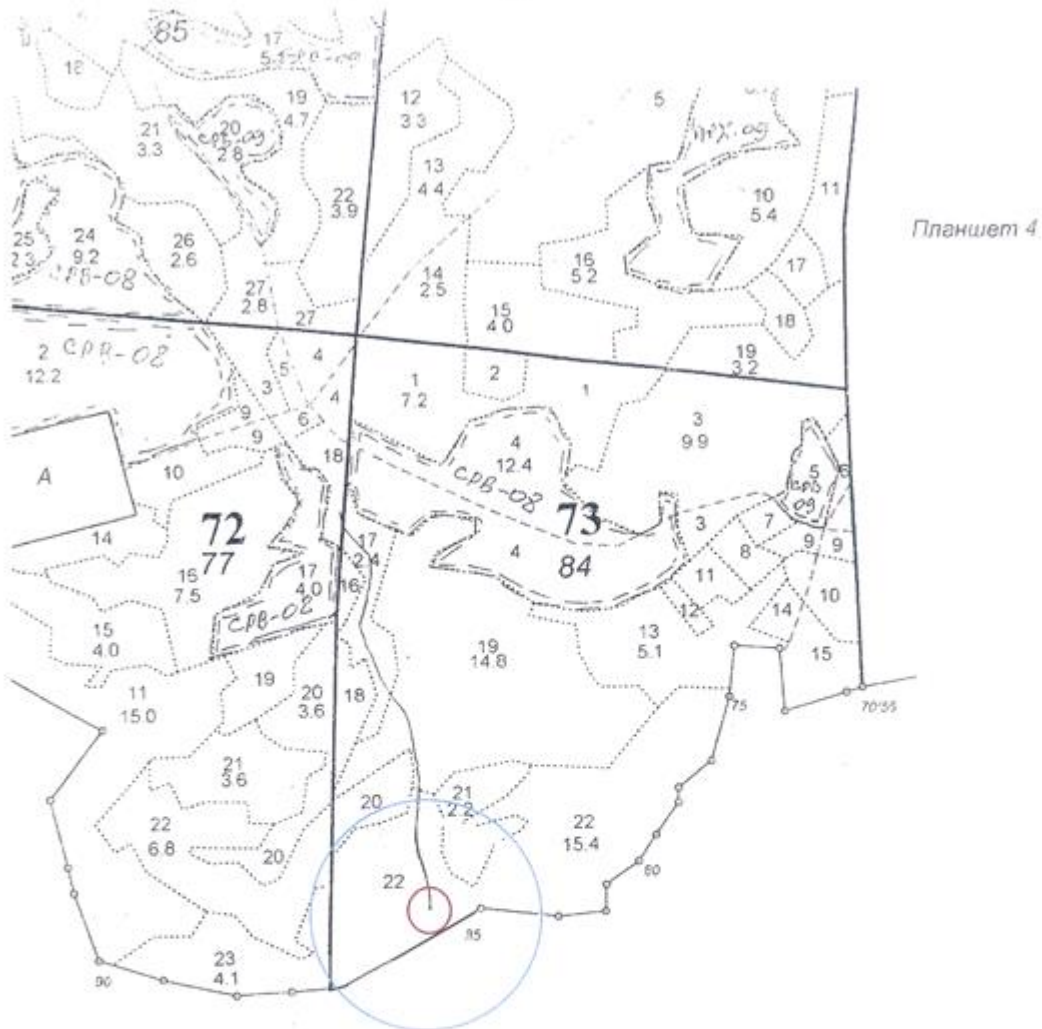


СХЕМА расположения памятника природы "Родник  
Никольский"

М: 1:10000

Условные обозначения:

- Границы памятника природы
- Границы охранной (буферной зоны)