

8 мая 2020 года

N 149-У

УКАЗ**ГЛАВЫ РЕСПУБЛИКИ КРЫМ****ОБ УСТАНОВЛЕНИИ ОХРАННОЙ ЗОНЫ ПРИРОДНОГО ПАРКА
РЕГИОНАЛЬНОГО ЗНАЧЕНИЯ РЕСПУБЛИКИ КРЫМ "БЕЛАЯ СКАЛА"**

В соответствии с Федеральным законом от 14 марта 1995 года N 33-ФЗ "Об особо охраняемых природных территориях", постановлением Правительства Российской Федерации от 19 февраля 2015 года N 138 "Об утверждении Правил создания охранных зон отдельных категорий особо охраняемых природных территорий, установления их границ, определения режима охраны и использования земельных участков и водных объектов в границах таких зон",
1

статьями 61, 65 Конституции Республики Крым, статьей 7 Закона Республики Крым от 10 ноября 2014 года N 5-ЗРК/2014 "Об особо охраняемых природных территориях Республики Крым", распоряжением Совета министров Республики Крым от 5 февраля 2015 года N 69-р "Об утверждении Перечня особо охраняемых природных территорий регионального значения Республики Крым", в целях предотвращения неблагоприятных антропогенных воздействий на природный парк регионального значения Республики Крым "Белая скала" постановляю:

1. Установить охранную зону природного парка регионального значения Республики Крым "Белая скала".

2. Установить границы охранной зоны природного парка регионального значения Республики Крым "Белая скала" согласно приложению 1 к настоящему Указу.

3. Утвердить Положение об охранной зоне природного парка регионального значения Республики Крым "Белая скала" согласно приложению 2 к настоящему Указу.

Глава Республики Крым
С.АКСЕНОВ

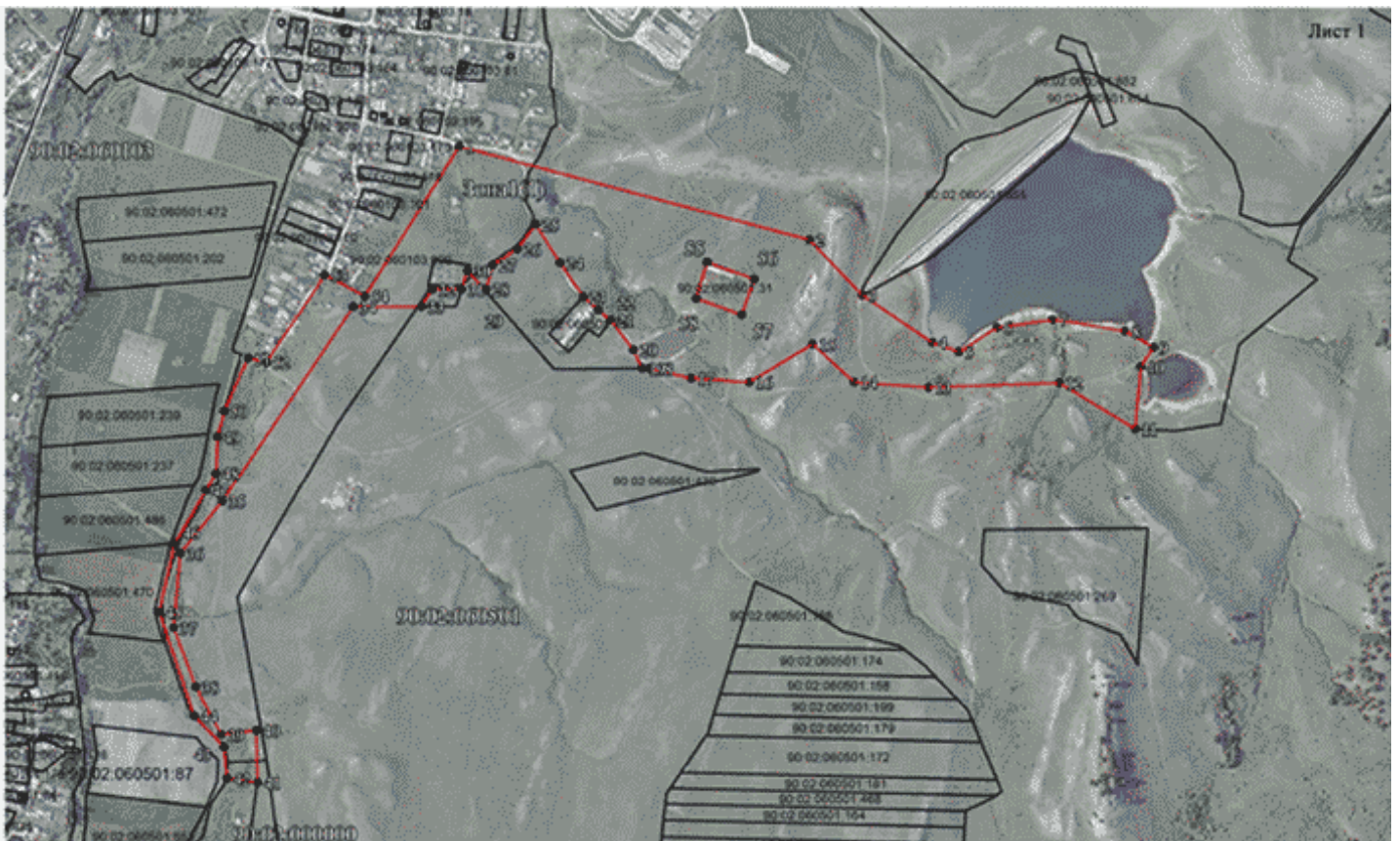
г. Симферополь

8 мая 2020 года

N 149-У

Приложение 1
к Указу
Главы Республики Крым
от 08.05.2020 N 149-У

**Границы охранной зоны природного парка регионального
значения Республики Крым "Белая скала"**



Условные обозначения

Масштаб 1:7000

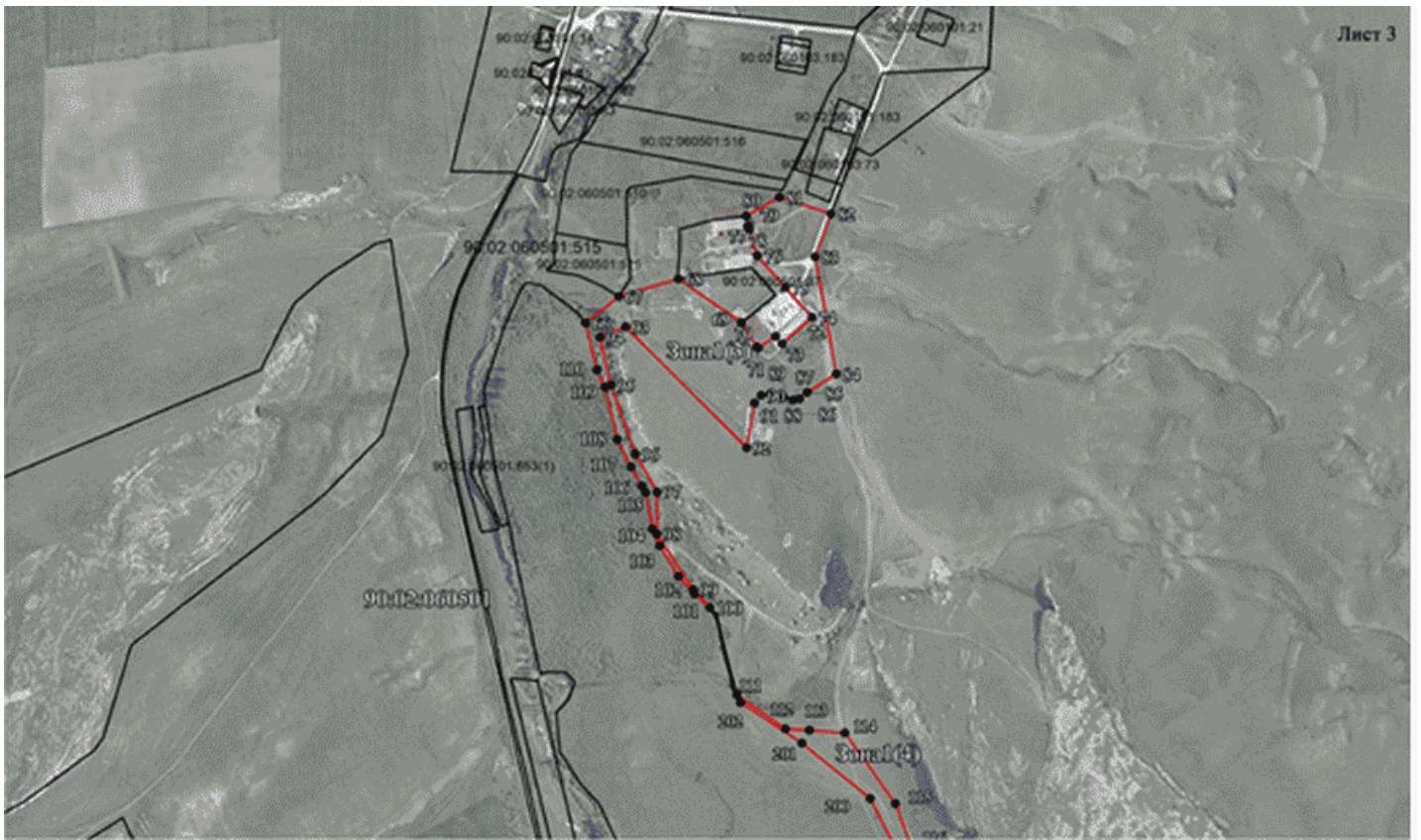
- граница охранной зоны

— - существующая часть границы, имеющиеся в ЕГРН сведения о которой достаточные для определения ее местоположения

90:02:060501 - номер кадастрового квартала


•1 - номер характерной точки границы охранной зоны


90:02:060501:897 - номер существующего земельного участка




Условные обозначения

Масштаб 1:7000

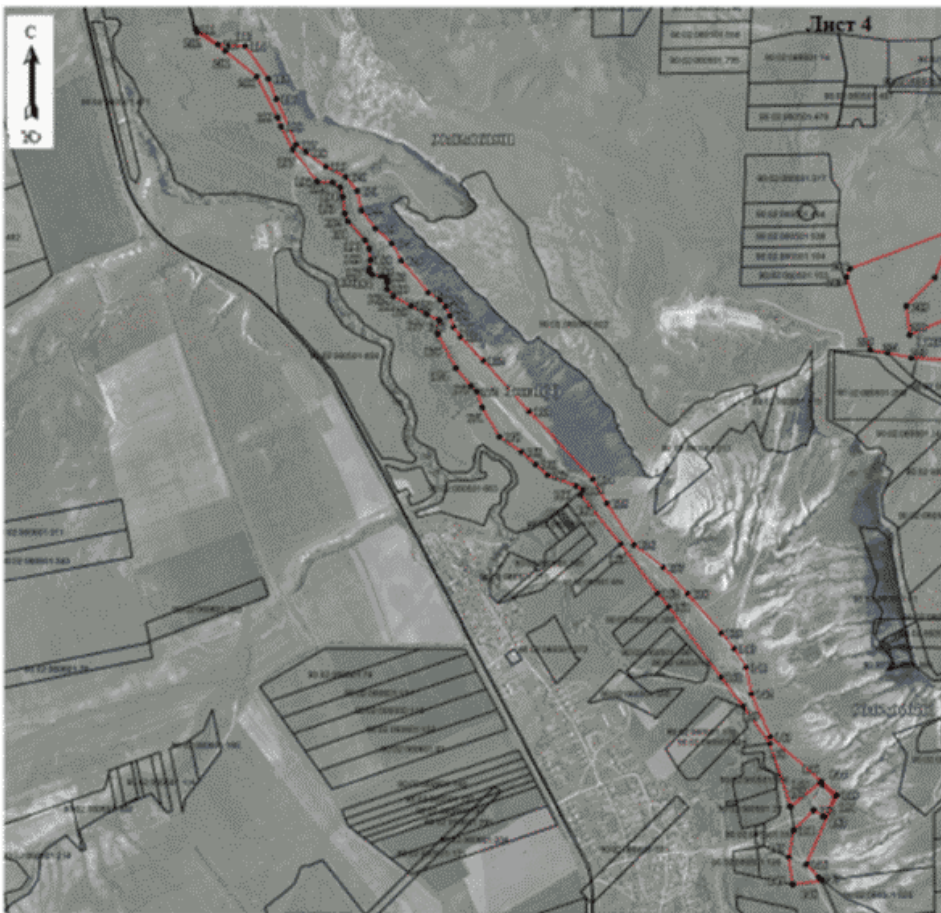
 - граница охранной зоны

 - существующая часть границы, имеющиеся в ЕГРН сведения о которой достаточные для определения ее местоположения

90:02:060501 - номер кадастрового квартала


 - номер характерной точки границы охранной зоны


90:02:060501:897 - номер существующего земельного участка




Условные обозначения

Масштаб 1:10000

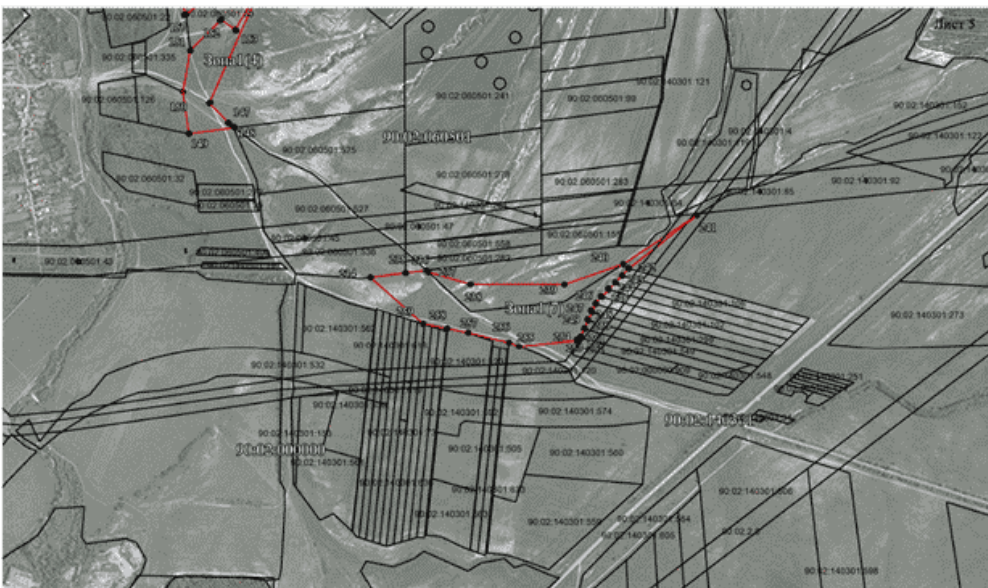
 - граница охранной зоны

 - существующая часть границы, имеющиеся в ЕГРН сведения о которой достаточные для определения ее местоположения

90:07:140601 - номер кадастрового квартала


 - номер характерной точки границы охранной зоны


90:07:140501:341 - номер существующего земельного участка



Условные обозначения

Масштаб 1:7000

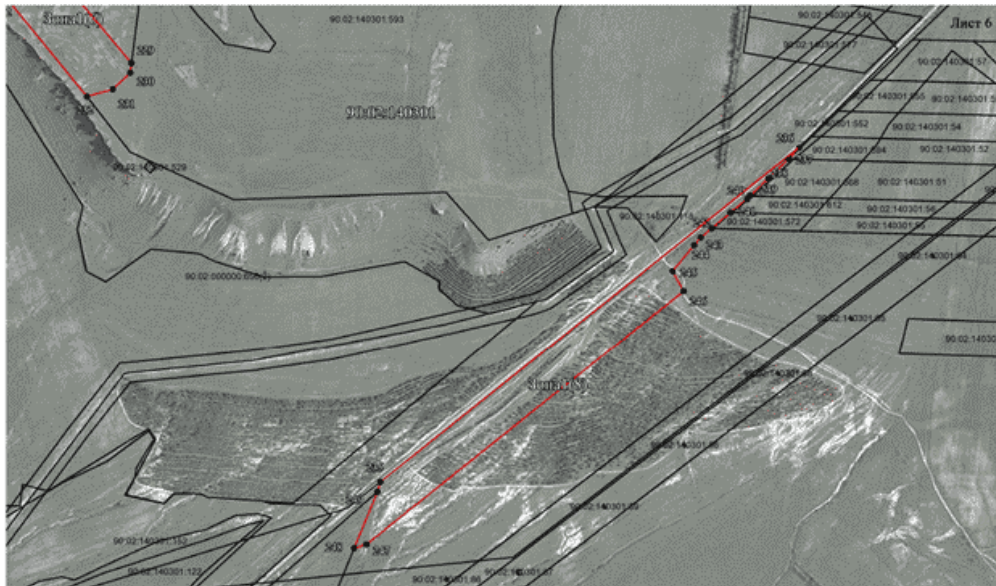
 - граница охранной зоны

 - существующая часть границы, имеющиеся в ЕГРН сведения о которой достаточные для определения ее местоположения

90:02:060501 - номер кадастрового квартала


•1 - номер характерной точки границы охранной зоны


90:02:060501:897 - номер существующего земельного участка



Условные обозначения

Масштаб 1:7000

 - граница охранной зоны

 - существующая часть границы, имеющиеся в ЕГРН сведения о которой достаточные для определения ее местоположения

90:02:060501 - номер кадастрового квартала

•1 - номер характерной точки границы охранной зоны

90:02:060501:897 - номер существующего земельного участка

**Сведения о характерных точках границы охранной зоны
природного парка регионального значения Республики Крым
"Белая скала"**

Обозначение характерных точек	X	Y
Зона 1(1)	-	-
1	4992634.16	5230208.23
2	4992466.32	5230837.87
3	4992367.07	5230932.62
4	4992282.51	5231057.81

5	4992265.30	5231105.91
6	4992308.95	5231174.20
7	4992323.33	5231274.14
8	4992303.03	5231404.17
9	4992273.37	5231455.00
10	4992238.87	5231433.06
11	4992127.17	5231422.32
12	4992209.74	5231286.47
13	4992201.70	5231051.00
14	4992211.22	5230917.63
15	4992279.06	5230843.15
16	4992211.16	5230729.38
17	4992218.19	5230624.64
18	4992235.85	5230549.76
19	4992235.72	5230536.62
20	4992269.18	5230521.18
21	4992322.23	5230480.33
22	4992340.29	5230456.99
23	4992363.86	5230430.88
24	4992425.00	5230388.91
25	4992493.68	5230345.78
26	4992449.38	5230312.55
27	4992421.36	5230268.91
28	4992377.71	5230256.53
29	4992377.68	5230252.58
30	4992410.99	5230223.31
31	4992377.34	5230212.36
32	4992376.89	5230159.30
33	4992346.64	5230140.40
34	4992346.07	5230017.66
35	4991995.29	5229781.97

36	4991901.62	5229706.74
37	4991768.03	5229694.79
38	4991661.87	5229734.42
39	4991576.31	5229780.39
40	4991584.28	5229843.42
41	4991490.81	5229845.66
42	4991498.20	5229790.86
43	4991554.49	5229784.82
44	4991610.32	5229731.83
45	4991796.54	5229668.99
46	4991918.05	5229696.01
47	4992015.29	5229752.80
48	4992047.21	5229770.88
49	4992112.81	5229773.20
50	4992159.12	5229785.56
51	4992253.85	5229828.74
52	4992246.67	5229862.36
53	4992403.32	5229966.49
54	4992365.21	5230038.77
1	4992634.16	5230208.23
Зона 1(2)	-	-
55	4992426.15	5230653.48
56	4992395.64	5230738.34
57	4992331.80	5230715.57
58	4992361.29	5230633.76
55	4992426.15	5230653.48
Зона 1(3)	-	-
59	4989740.56	5227253.24
60	4989795.09	5227395.35
61	4989626.10	5227441.66
62	4989596.67	5227362.04

63	4989467.73	5227342.37
64	4989384.04	5227208.07
65	4989545.26	5227228.23
59	4989740.56	5227253.24
Зона 1(4)	-	-
66	4990194.61	5229158.20
67	4990240.89	5229215.87
68	4990271.55	5229320.56
69	4990194.86	5229430.80
70	4990152.48	5229457.38
71	4990150.95	5229460.52
72	4990171.23	5229490.17
73	4990158.28	5229501.51
74	4990204.24	5229554.01
75	4990256.44	5229507.23
76	4990311.97	5229458.53
77	4990358.63	5229444.21
78	4990363.44	5229443.66
79	4990363.27	5229441.25
80	4990381.31	5229438.94
81	4990414.27	5229496.97
82	4990385.69	5229587.01
83	4990310.37	5229559.40
84	4990105.18	5229596.32
85	4990073.28	5229545.46
86	4990062.39	5229531.89
87	4990059.50	5229520.06
88	4990065.07	5229504.05
89	4990071.11	5229480.87
90	4990067.82	5229465.23
91	4990054.38	5229453.34

92	4989976.80	5229439.54
93	4990187.69	5229227.64
94	4990169.56	5229182.98
95	4990086.01	5229202.27
96	4989965.66	5229244.94
97	4989899.05	5229282.94
98	4989823.68	5229282.32
99	4989726.14	5229346.41
100	4989695.11	5229375.34
101	4989718.51	5229348.03
102	4989749.32	5229320.43
103	4989802.73	5229287.62
104	4989832.54	5229274.82
105	4989897.55	5229262.62
106	4989909.55	5229257.02
107	4989942.56	5229237.41
108	4989990.77	5229213.81
109	4990082.19	5229191.60
110	4990112.73	5229177.35
66	4990194.61	5229158.20
Зона 1(5)	-	-
111	4989542.67	5229422.27
112	4989483.26	5229507.19
113	4989480.72	5229549.37
114	4989476.28	5229611.30
115	4989352.73	5229699.72
116	4989274.96	5229729.50
117	4989101.05	5229804.99
118	4989071.96	5229844.46
119	4989019.55	5229920.50
120	4988980.71	5229995.95

121	4988927.12	5230040.14
122	4988851.81	5230056.08
123	4988782.66	5230109.43
124	4988726.97	5230172.46
125	4988660.57	5230207.73
126	4988538.61	5230310.12
127	4988510.55	5230356.28
128	4988484.38	5230376.05
129	4988449.35	5230393.63
130	4988406.15	5230406.74
131	4988369.24	5230433.12
132	4988278.37	5230519.97
133	4988084.45	5230694.56
134	4987824.59	5230935.13
135	4987732.08	5230988.86
136	4987573.92	5231092.52
137	4987487.88	5231203.36
138	4987387.68	5231295.04
139	4987236.55	5231423.74
140	4987177.60	5231473.46
141	4987105.80	5231517.90
142	4987005.51	5231539.24
143	4986840.89	5231610.62
144	4986670.31	5231805.13
145	4986618.35	5231864.34
146	4986353.18	5231747.28
147	4986302.16	5231796.60
148	4986291.86	5231810.18
149	4986276.44	5231696.12
150	4986381.44	5231681.73
151	4986484.65	5231699.85

152	4986561.26	5231776.66
153	4986536.51	5231811.62
154	4986612.04	5231856.21
155	4986656.50	5231810.27
156	4986666.22	5231800.23
157	4986573.40	5231689.18
158	4986815.74	5231609.31
159	4986956.87	5231508.28
160	4987067.97	5231423.71
161	4987337.25	5231224.38
162	4987388.96	5231182.16
163	4987576.95	5231041.56
164	4987764.63	5230889.51
165	4987782.70	5230896.75
166	4987798.30	5230872.34
167	4987839.91	5230763.12
168	4987880.72	5230717.91
169	4987929.13	5230664.70
170	4987985.94	5230580.28
171	4988099.57	5230515.87
172	4988160.78	5230495.46
173	4988181.19	5230473.46
174	4988250.00	5230415.05
175	4988379.23	5230347.03
176	4988433.24	5230352.24
177	4988455.24	5230304.23
178	4988487.25	5230245.41
179	4988524.06	5230177.80
180	4988551.66	5230153.80
181	4988575.27	5230154.22
182	4988588.46	5230153.05

183	4988598.47	5230146.99
184	4988602.53	5230127.54
185	4988605.76	5230097.64
186	4988618.66	5230085.92
187	4988628.88	5230088.18
188	4988662.63	5230090.61
189	4988706.10	5230085.78
190	4988739.30	5230069.78
191	4988810.92	5230004.57
192	4988840.53	5229991.76
193	4988904.14	5229985.76
194	4988939.35	5229975.76
195	4988958.15	5229947.35
196	4988961.75	5229887.74
197	4989081.78	5229791.72
198	4989169.80	5229747.71
199	4989204.20	5229735.31
200	4989361.44	5229655.70
201	4989458.26	5229536.07
202	4989529.47	5229428.85
111	4989542.67	5229422.27
Зона 1(6)	-	-
203	4988597.34	5231902.05
204	4988629.62	5231915.72
205	4988857.90	5232523.19
206	4988807.30	5232526.03
207	4988704.95	5232278.59
208	4988595.74	5232238.04
209	4988487.21	5232130.14
210	4988376.62	5232142.51
211	4988578.56	5232604.38

212	4988512.62	5232618.81
213	4988533.23	5232783.08
214	4988771.58	5232732.22
215	4988712.39	5232845.57
216	4988709.19	5232910.09
217	4988734.80	5233046.04
218	4988732.93	5233077.31
219	4988460.34	5233080.02
220	4988250.33	5232992.12
221	4988244.97	5232990.97
222	4988253.88	5232851.48
223	4988289.57	5232147.95
224	4988308.40	5232057.90
225	4988318.75	5231992.75
203	4988597.34	5231902.05
Зона 1(7)	-	-
226	4987721.19	5233177.06
227	4987840.73	5233280.77
228	4987763.58	5233311.64
229	4987540.18	5233499.27
230	4987515.86	5233496.12
231	4987474.80	5233452.17
232	4987457.11	5233388.29
233	4987710.35	5233180.58
226	4987721.19	5233177.06
Зона 1(8)	-	-
234	4985918.32	5232149.35
235	4985929.47	5232236.78
236	4985936.12	5232288.93
237	4985931.70	5232293.78
238	4985832.92	5232398.58

239	4985857.89	5232632.53
240	4985951.78	5232779.40
241	4986073.30	5232963.21
242	4985940.67	5232793.23
243	4985923.04	5232776.57
244	4985905.35	5232759.87
245	4985887.62	5232743.13
246	4985869.84	5232726.34
247	4985854.29	5232711.65
248	4985851.74	5232710.49
249	4985831.49	5232701.28
250	4985810.81	5232691.87
251	4985789.66	5232682.25
252	4985768.02	5232672.41
253	4985762.52	5232669.98
254	4985760.68	5232664.34
255	4985745.31	5232519.62
256	4985755.48	5232494.78
257	4985780.18	5232392.52
258	4985790.56	5232341.18
259	4985802.19	5232280.41
234	4985918.32	5232149.35

Приложение 2
к Указу
Главы Республики Крым
от 08.05.2020 N 149-У

**ПОЛОЖЕНИЕ
ОБ ОХРАННОЙ ЗОНЕ ПРИРОДНОГО ПАРКА РЕГИОНАЛЬНОГО ЗНАЧЕНИЯ
РЕСПУБЛИКИ КРЫМ "БЕЛАЯ СКАЛА"**

1. Общие положения

1.1. Охранная зона природного парка "Белая скала" (далее - охранная зона) установлена в целях защиты особо охраняемой природной территории от неблагоприятных антропогенных воздействий.

1.2. Охранная зона установлена на срок действия особо охраняемой природной территории регионального значения природного парка "Белая скала" (далее - Природный парк).

1.3. Общая площадь охранной зоны составляет 1216399 кв. м.

1.4. Границы и особенности режима особой охраны охранной зоны учитываются при разработке планов и перспектив экономического и социального развития, подготовке документов территориального планирования и инвентаризации земель.

1.5. Границы охранной зоны обозначаются на местности специальными предупредительными аншлагами и информационными знаками.

1.6. Охранная зона располагается на территории Белогорского района Республики Крым, за границами населенных пунктов Вишенского, Васильевского, Мичуринского сельских поселений.

2. Режим охранной зоны

2.1. На территории охранной зоны запрещается:

1) деятельность, оказывающая негативное (вредное) воздействие на природные комплексы Природного парка;

2) строительство промышленных объектов;

3) пользование недрами, за исключением использования подземных вод и родникового стока, в случае отсутствия негативного влияния на природные комплексы и объекты Природного парка при наличии разрешительных документов в соответствии с законодательством Российской Федерации;

4) деятельность, способная изменить гидрологический режим территории и гидрологический режим экологических систем Природного парка;

5) выжигание растительности, а также сжигание сухих листьев и травы, в том числе весенние палы;

6) загрязнение и захламление территории охранной зоны, устройство свалок мусора и отходов;

7) загрязнение охранной зоны вредными веществами и (или) иное негативное воздействие на охранную зону;

8) хранение и/или применение пестицидов и агрохимикатов, за исключением прошедших государственную регистрацию и внесенных в Государственный каталог пестицидов и агрохимикатов, разрешенных к применению на территории Российской Федерации в соответствии с законодательством Российской Федерации, с соблюдением требований к применению и хранению, установленных федеральными органами исполнительной власти в области безопасного обращения с пестицидами и агрохимикатами;

9) проведение взрывных, буровых и изыскательских работ;

10) осуществление заготовки и сбора недревесных растительных ресурсов, дикорастущих плодов, ягод, орехов, грибов, других пригодных для употребления в пищу растительных ресурсов, лекарственных растений, за исключением заготовки и сбора таких ресурсов для собственных нужд;

11) уничтожение и/или повреждение специальных предупредительных аншлагов и информационных знаков.

2.2. На территории охранной зоны разрешается:

1) деятельность, направленная на сохранение Природного парка;

2) проведение научных исследований и эколого-просветительской деятельности, при соблюдении правил пожарной безопасности;

3) использование земельных участков, расположенных в границах охранной зоны, согласно их виду разрешенного использования;

4) осуществление противопожарных мероприятий;

5) установка специальных предупредительных аншлагов и информационных знаков;

6) проведение любительской и спортивной охоты, охоты в целях регулирования численности охотничьих ресурсов, осуществления научно-исследовательской деятельности, акклиматизации, переселения и гибридизации охотничьих ресурсов, а также содержания и разведения охотничьих ресурсов в полувольных условиях или искусственно созданной среде обитания, которая осуществляется в порядке, предусмотренном действующим законодательством Российской Федерации и Республики Крым.

2.3. В границах охранной зоны хозяйственная деятельность осуществляется с соблюдением положений об охранной зоне.

2.4. Функции по обеспечению установленного режима охранной зоны выполняет Министерство экологии и природных ресурсов Республики Крым.

2.5. Собственники, владельцы и пользователи земельных участков, расположенных в границах охранной зоны, а также все иные физические и юридические лица обязаны соблюдать установленный режим охранной зоны и несут за его нарушение административную, уголовную и иную установленную законодательством Российской Федерации ответственность.

2.6. Земельные участки в границах охранной зоны у собственников, землепользователей, арендаторов не изымаются.

3. Государственный надзор в области охраны и использования территории охранной зоны

Государственный надзор в области охраны и использования территории охранной зоны осуществляется в соответствии с законодательством Российской Федерации, Республики Крым об особо охраняемых природных территориях.