

**ВСЕРОССИЙСКОЕ ОРДЕНА ТРУДОВОГО КРАСНОГО ЗНАМЕНИ  
ОБЩЕСТВО ОХРАНЫ ПРИРОДЫ**



# П А С П О Р Т

Типологическая принадлежность	Одиночный памятник природы	Охраняемое урочище
Урочище "Удлучива"		
	Природно-исторический (мемориальн. объект)	Памятник природы в составе памятника истории и культуры
Значение	Всероссийское	Республиканское, АССР, краевое, областное

?

127-90

Организация Общества Тульский  
областной совет  
(республиканский АССР, краевой, областной)

Наименование охраняемого природного объекта Урочище "Излучина"

Адрес (местонахождение) памятника:

Административный Тульская область  
АССР, край, область, район  
Беневский район  
село, поселковый, сельский совет  
Аксиньинский и Рудинский  
сельские советы

Место в природе (в рельефе, по отношению к береговой линии моря, озера, речной сети) правый и левый берега крутой  
излучины реки Осетр между селами Лушья и Причалъ  
Беневского района

Расстояние от заметных ориентиров и пути подъезда (подхода) к памятнику природы 0,2 км западнее с. Причалъ и в 2 км  
северо-восточнее с. Лушья. От с. Беневы 11 км  
по шоссе Бенев-Серебряные пруды, затем далее по  
грунтовой дороге до с. Причалъ и далее по пойме  
р. Осетр вверх по течению

Землепользователь совхоз "Алексинский" (директор  
Дронов Н.И.) - левобережная часть площади 37 га,  
совхоз "Белгородье" (директор Коньков В.А.) -  
правобережная часть площади 18 га

Краткое описание границы памятника природы (охраняемого урочища, природно-исторического объекта, зоны охраны) с запада  
ограничен облесенной балкой и лесополосой, с юга -  
пойменной павной и руслом Осетра, с севера - павной,  
с востока облесенными скалами. Геологическое обна-  
жение расположено на левом крутом склоне долины  
р. Осетр и непосредственно примыкает к его пойме.  
Его протяженность около 500 м, высота не превышает  
10 м. Общая площадь памятника природы составля-  
ет 75 га.

Характер памятника природы комплексный  
представляет большую ценность и как ботанический  
и как геологический объект. Здесь произрастает  
(комплексный, ландшафтный, геологический, водный объект, ботанический)  
ряд редких степных видов, для которых это место  
является самой северной точкой их естественного  
распространения (ковыль красивейший, касатик  
безлиственный и др.). Геологическое обнажение сложено  
известняками влексинского и михайловского горизонтов  
нижнего карбона.

25

его назначение научное и учебно-просветительское  
(научное, учебно-просветительное, культурно-  
историческое, оздоровительное, рекреационное и др.)

Нормативный акт о признании объекта памятником природы (охра-  
няемым урочищем, охраняемым природно-историческим объектом)  
Решение исполнительного комитета Тульского  
областного Совета народных депутатов  
№ 13-450 от 13.08. 1987 г.

Номер и дата вручения охранного обязательства, название органи-  
зации, учреждения кому поручена охрана памятника. Охранное  
обязательство № 66 вручено  
№ 2 мая 1988 г. совхозам "Аксинь-  
яский" и "Белгородца" Вензского района

Составитель (подпись, дата) В.А. Денилов В.А. Денилов  
В.А. Пристакин  
Зам. председателя Президиума Тульского 01.07.1987 г.  
областного  
совета  
(республиканского АССР, краевого, областного)

« 13 » мая 1988 г.

Подпись А.Т. Синегузов  
А.Т. Синегузов



100

**Приложения:**

1. Рекомендации по режиму охраны: перечень запретов и ограничений пользования (сезоны, сроки, допустимость и интенсивность посещения, запрещение или ограничение видов хозяйственного и бытового пользования), а также перечень мероприятий, рекомендуемых для обеспечения природоохранного режима (вывески, ограждения, маркировка дорог, особенности оборудования и т. п.).
2. Описание охраняемого природного объекта, его состояние по данным обследования на «...»... 19 г.
3. Исторические сведения о памятнике природы (с каких пор известен, когда установлена его природоохранная ценность, характер предшествующего использования природного объекта).
4. Литературные, архивные и другие источники сведений о охраняемом природном объекте.
5. Цветные, черно-белые фотографии, иллюстрирующие современное и прежнее состояние природного объекта и характер его использования.
6. Карты, планы, схемы, отображающие положение охраняемого природного объекта, его границы.
7. Альбом рисунков и живописных изображений памятника природы.

**Примечание:**

Рекомендации по режиму охраны представляются для утверждения вместе с паспортом, остальные приложения, поименованные в перечне включаются в документацию по мере готовности.

КРАТКОЕ ОПИСАНИЕ  
ГОСУДАРСТВЕННОГО ПАМЯТНИКА ПРИРОДЫ  
"УРОЧИЩЕ "ИЗЛУЧИНА"

Урочище "Излучина" находится по обоим берегам реки Осетр между селами Дучье и причаль Беневского района Тульской области. Большая часть его территории входит в земельные угодья совхоза "Аксиньинский" (57 га) и располагается на левом берегу реки Осетр. Она включает (см. прилагаемый план) небольшую полосу прируслового левобережья, переходящую на возвышенной, а затем и очень крутой с выходами известняковых скал участок излучины реки Осетр. Самая западная его часть по левобережью ограничивается лесополосой, за которой следует небольшой крутизны склон, занятый травянистой лугово-степной растительностью. На склоне имеются участки фитоценозов, где доминирует степной кустарник ревитник русский (*Cytisus ruthenicus*) и встречается много пырея промежуточного (*Agropyron intermedium*), зонтика клубне-клубного (*Phlomis tuberosa*), вязаля пестрого (*Coronilla varia*) и других видов растений. За этими участками следует полоса крупных известняковых скал, в расщелинах которых растет очень много редкого на Орелнерусской возвышенности кустарника кизильника черноплодного (*Cotoneaster melanocarpa*).

Участок скал с северо-запада разрезает большая балка, за которой снова продолжают известняковые обнажения. На скалах и выше их до самой пашни встречается много степных и горно-степных видов растений: кизильник черноплодный (*Cotoneaster melanocarpa*), цистоптерис ломкий (*Cystopteris fragilis*), касатик безлиственный (*Teucrium aphylla*), ковыль красивый (*Stipa pulcherrima*), тонконог изящный (*Koeleria gracilis*), перловник трансильванский (*Melica transsilvanica*), терн (*Prunus spinosa*), степная вишня (*Prunus fruticosa*), котло-ватка паутинообразная (*Juzineia arachnoidea*), котловник (*Nepeta nuda*), гвоздика Анджеевского (*Dianthus Andjeorskianus*), козелец пурпурный (*Scorzoneria purpurea*), моток сибирский (*Polygala sibirica*) и др. Левобережная часть памятника природы над скалами известняков и между ними имеет небольшие куртины древесно-кустарниковых зарослей, в которых обильны дуб череш-

чатый, сереза повислая, вяз обыкновенный, черемуха, рябина, лещина, крушины ломкая и слабительная.

Правобережная часть памятника природы по площади небольшая (18 га). Она входит в земельные угодья совхоза "Велгородье" и включает в себя, прилегающий с юго-востока небольшой участок лиственного леса и каменисто-щебнистый склон, занятый ковыльной степью. Здесь доминирует перистый ковыль (*Stipa pennata*) и встречаются следующие виды растений: касатик безлиственный (*Tris aphylla*), горечавка перекрестнолистная (*Gentiana cruciata*), наголоватка паутиноватая (*Juzineea arachnoidea*), лен олушечный (*Jnula hieta*), качим высочайший (*Gipsophila altissima*), ветреница лесная (*Anemone sylvestris*), лен желтый (*Linum flavum*), козелец пурпурный (*Scorzonera purpurea*), истод осларский (*Polygala sibirica*), горичец весенний (*Adonis vernalis*) и др. Качим высочайший и ковыль красивейший севернее этого места вообще на Среднерусской возвышенности не встречаются.

Геологическое обнажение расположено в нижней части левого крутого склона долины р. Осетр и примыкает к его пойме. Оно, особенно его верхняя и средняя часть, заросло серезой, кустарником и имеет живописный вид, напоминающий лесистые участки гор.

Обнажение представляет собой практически отвесную (80-90°) стенку (высотой 8-10 м, протяженностью 400-500 м), сложенную небольшими (шириной 2-3 м) террасовидными площадками. Оно сложено известняками михайловского и алексинского горизонтов нижнего карбона. В нем сверху вниз видно:

З<sub>мх</sub> 1. известняк светло-коричневый, пятнами более темный, мелкозернистый, неравномерно каверзосный, в более моволитных разностях с редкими вертикальными или слабо наклонными (70-80°) обычно цилиндрическими канальцами.....1,5 м.

З<sub>ал</sub> 2. известняк светло-желтый с пятнами и разводами светло-коричневого и темно-серого, мелко-тонкозернистый, участками перекристаллизованный до крупнозернистого, трещиноватый, крупнокаверзосный, с наличием кальцитизированных обломков раунь, члеников криноидей.....3,5 м.

3. известняк органогенно-детритовый, моволитный.

без слоя скрытыми горизонтальными трещинами напластования разделен на 3 примерно равных части. Детрит представлен как рассеянными кальцитизированными осколками фауны, так и их гнездобразными и линзовидными скоплениями. К полюсу количество детрита увеличивается.....4,0 м.

Учитывая большое научное значение этого участка для изучения пермистоксильных, рапитниковых и наскальных кизильниковых фитоценозов, в которых встречаются уникальные редкие виды растений, а также для детального изучения михайловского и алекзинского горизонтов нижнего карбона необходимо урочище "Азлучина" взять под особую охрану в ранге государственного памятника природы местного значения. На территории памятника полностью запрещается выпас скота, земскошение и рубка леса, а также любые горные работы на геологическом обнажении.

*В.А. Данилов*

Старший научный сотрудник  
ВНИИ охраны природы и заповедного дела, кандидат биологических наук  
В.А. Данилов

*А.А. Пристягин*

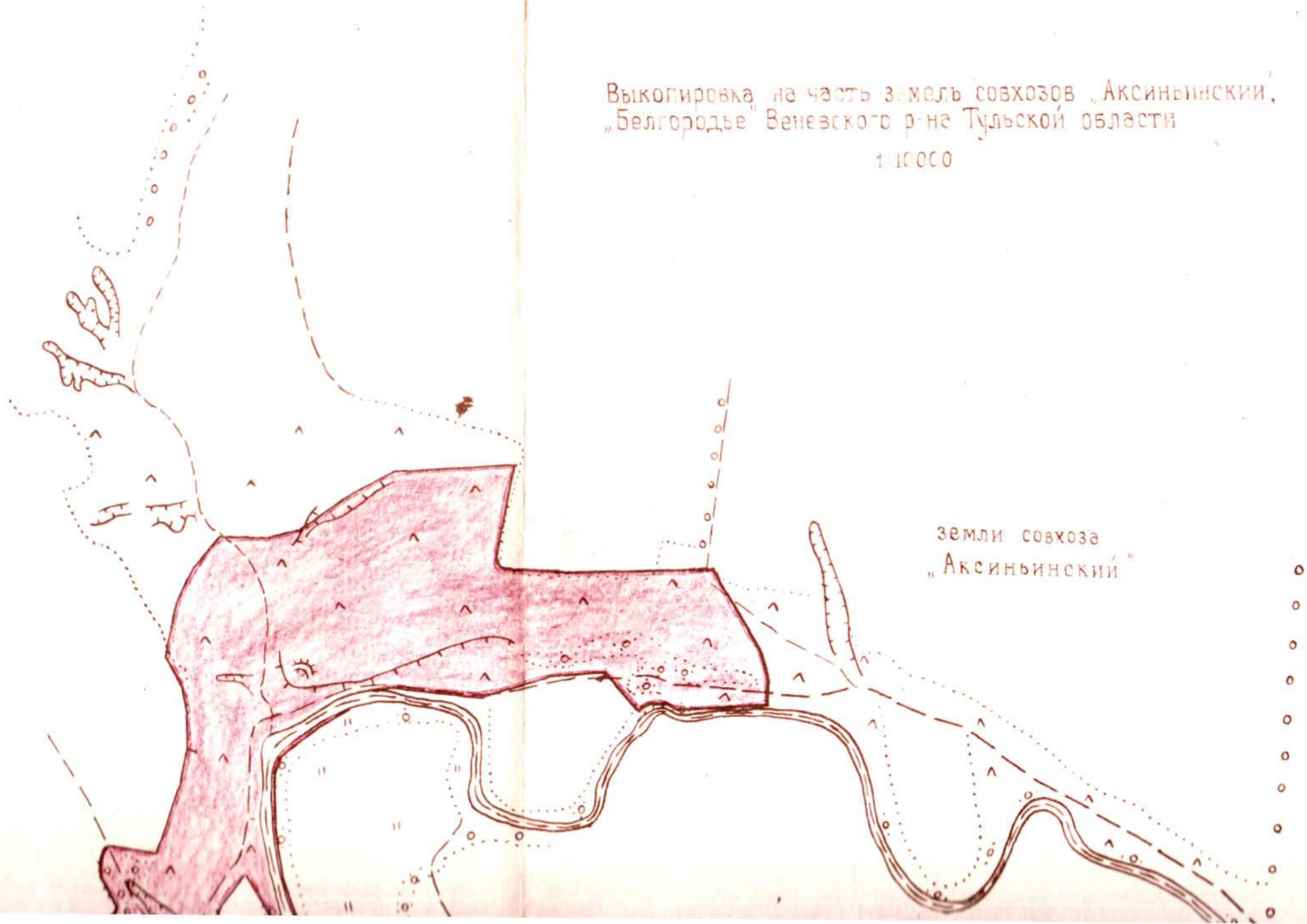
Начальник поисково-съемочного участка ильмосковской геолого-разведочной экспедиции  
А.А. Пристягин

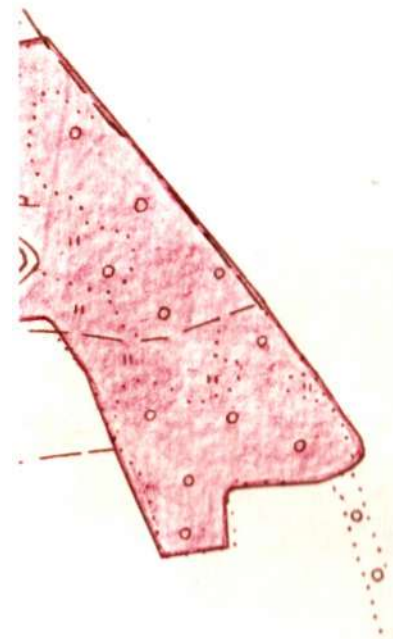


Выкопировка на часть земель совхозов „Аксиньинский”,  
„Белгородье” Веневского р-на Тульской области

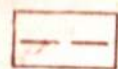
1:10000

земли совхоза  
„Аксиньинский”





Условные обозначения



граница хозяйств



граница земельного участка, отводимого для памятника природы «Излучина»  
общей площадью 75 га, в том числе 18 га совхоза «Белгородье»  
57 га совхоза «Аксиньинский»





Обнажения скальных известняков  
на одном из участков государст-  
венного памятника природы  
„Урошище „Излучина“

Фото А.Н. Тристягина, 1986г.

12

Обнажения скальных известняков  
на одном из участков государст-  
венного памятника природы  
„Урошище „Излучина“

Фото А.Н. Тристягина, 1986г.

96