

# ПАМЯТНИКИ ИСТОРИИ И КУЛЬТУРЫ СССР (недвижимые)

СОЮЗНАЯ РЕСПУБЛИКА РСФСР

Всеросс. об-во охраны памятников истории и культуры  
(наименование республиканского органа охраны памятников)

## ПАСПОРТ

I. НАИМЕНОВАНИЕ ПАМЯТНИКА д. Ивня-1. "Сопка" /?/.

II. ТИПОЛОГИЧЕСКАЯ ПРИНАДЛЕЖНОСТЬ

памятник археологии	памятник истории	памятник архитектуры	памятник монумент. иск-ва
+			

III. ДАТИРОВКА ПАМЯТНИКА (или дата исторического события, с которым связано возникновение памятника — для памятников истории)  
UI - IX в. в. н.э. /?/

IV. АДРЕС (местонахождение) ПАМЯТНИКА Новгородская обл., Батецкий р-н,  
(АССР, край, область, район, автономная обл., национальный округ; населенный пункт; пути подъезда)  
правый берег ручья Ивлинка, СВ окраина дер. Ивня.

V. ХАРАКТЕР СОВРЕМЕННОГО ИСПОЛЬЗОВАНИЯ

по первонач. назначению	культурно-просветит.	туристско-экскурсион.	лечебно-оздоровительн.	жилые помещения	хозяйственное	не используется
	музей библ. клуб		больн. санит. д/отд.		учреждение торгов. промышл. склад	± "

ПРИЛОЖЕНИЯ:

Фото общего вида — 1  
 Фото фрагментов — 1  
 Генплан — 1  
 Обмеры: план — 1  
           фасад —  
           разрез —  
 Схематический план  
 охранной зоны —

## VI. ИСТОРИЧЕСКИЕ СВЕДЕНИЯ

а)	для памятников археологии	— история возникновения, кем и когда производились разведки и раскопки, место хранения коллекций.
	для памятников истории	— история возникновения: краткая характеристика событий и лиц, в связи с которыми объект приобрел значение памятника.
	для памятников архитектуры и монументального искусства	— автор, строитель, заказчик, история создания.

Памятник открыт в ходе работ Новгородского отряда  
ИА АН СССР в 1975г.

б) перестройки и утраты, изменившие первоначальный облик памятника.

Верх насыпи испорчен кладбищенскими ямами. Северная поля частично срезана дорогой. В восточном секторе — следы оленного времени.

в) реставрационные работы (общая характеристика, время, автор, место хранения документации)

## VII. ОПИСАНИЕ ПАМЯТНИКА

для памятников археологии	— характер культурного слоя, важнейшие находки.
для памятников истории	— характеристика памятника, наличие, текст и время установления мемориальной доски.
а) для памятников архитектуры	— основные особенности планировочной, композиционно-пространственной структуры и конструкций; характер декора фасадов и интерьеров; наличие живописи, скульптуры, прикладного искусства; строительный материал, основные габариты.
для памятников монумент. иск-ва	— основные особенности композиционного и колористического решения; тексты, материал, техника, размер

" Сопка " расположена на СВ – восточной окраине деревни Ивня, на правом берегу ручья Ивлянка / правый приток р. Луги /. У местных жителей это место известно под названием " могилы ". Имеет форму вытянутого овала, ориентированного в направлении СВВ – ЮЗЗ. Длина по основанию – около 90м. Максимальная высота над уровнем воды – 4м. Поверхность насыпи задернованна, поросла травой. С восточной и южной стороны насыпи – примерно на середине ее высоты – прослеживаются отдельные крупные валуны. Внешних следов каменной обкладки не обнаружено.

б) общая оценка общественной, научно-исторической и художественной значимости памятника.

КОПОВ ВО-

## VIII. ОСНОВНАЯ БИБЛИОГРАФИЯ, АРХИВНЫЕ ИСТОЧНИКИ, ИКОНОГРАФИЧЕСКИЙ МАТЕРИАЛ.

Г. Пронин Г.Н. архив ИА, отчет за 1975г.

**IX) ТЕХНИЧЕСКОЕ СОСТОЯНИЕ**

характеристика общего состояния:  
 для памятников археологии культурного слоя важнейших находок  
 для памятников архитектуры и истории конструкций стен покрытий потолков пола декора фасадов интерьеров  
 в интерьере: живописи скульптуры прикл. иск-ва  
 для памятников монументального искусства цоколя постамента скульптуры грунта прасочного слоя

хорошее	среднее	плохое	аварийное
	+		

**X. СИСТЕМА ОХРАНЫ**

а) категория охраны

союзная	республ.	местная	не состоит
			+


б) дата и № документа о принятии под охрану \_\_\_\_\_

в) границы охранной зоны и зоны регулирования застройки (краткое описание со ссылкой на утверждающий документ) \_\_\_\_\_

г) балансовая принадлежность и конкретное использование \_\_\_\_\_

д) дата и № охранного документа \_\_\_\_\_

Дата составления паспорта  
 15 ноября 1975 г.

Составитель сотр. ИА - Пронин Г.Н.  
(ф. и. о., должность, вид профессии)  
  
(подпись)



Инспектор по охране памятников \_\_\_\_\_

М. П.

(подпись)

**УЧЕТНАЯ КАРТОЧКА**

I. НАИМЕНОВАНИЕ ПАМЯТНИКА **д. Ивань-1. Сошка**

II. ТИПОЛОГИЧЕСКАЯ ПРИНАДЛЕЖНОСТЬ

памятник археологии	памятник истории	памятник архитектуры	памятник монумент. ис-ва
+			

III. ДАТИРОВКА ПАМЯТНИКА

**VI - IX в.в.**

IV. ХАРАКТЕР СОВРЕМЕННОГО ИСПОЛЬЗОВАНИЯ

по первоначальному назначению	культурно-просветительное	туристско-экскурсионное	лечебно-оздоровительное	жилищное помещение	хозяйственное	не используется
						+

предлож. по использа.

V. ХАРАКТЕРИСТИКА ТЕХНИЧЕСКОГО СОСТОЯНИЯ

хорошее	среднее	плохое	аварийное
+			

VI. КАТЕГОРИЯ ОХРАНЫ

союзная	республ.	местная	не состоит
			+

наличие утвержденной охранной зоны

да	нет
	+

VII. НАЛИЧИЕ ДОКУМЕНТАЦИИ

паспорт	фотографии	обмеры	реставрационные материалы
+	+	+	

место хранения документов

органы охраны			реставрационные мастерские		музей, архив, НИИ
союзный	республикан.	местный	республикан.	местные	

Дата составления карточки.  
**13 ноября 1973 г.**  
 М. П.

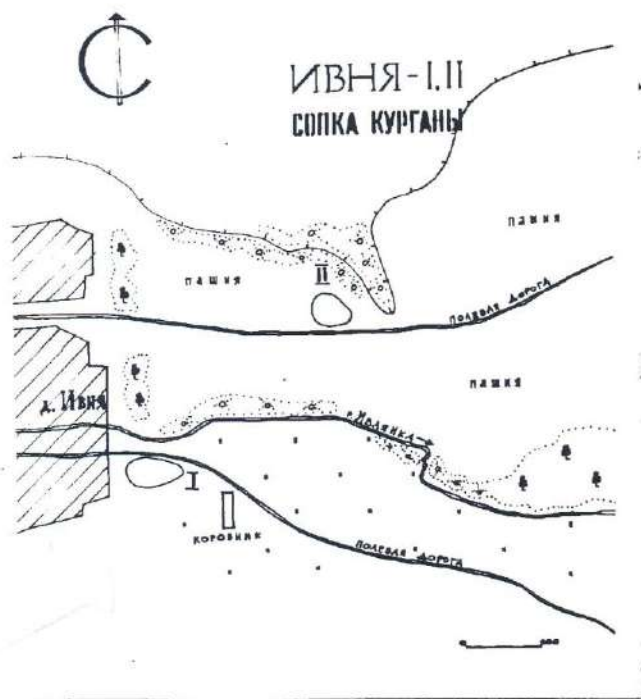
Составитель **сотр. ИА - Пронин Г.А.**  
 (Ф. и. о., должность или профессия, подпись)

Инспектор по охране памятников \_\_\_\_\_  
 (Ф. и. о., подпись)

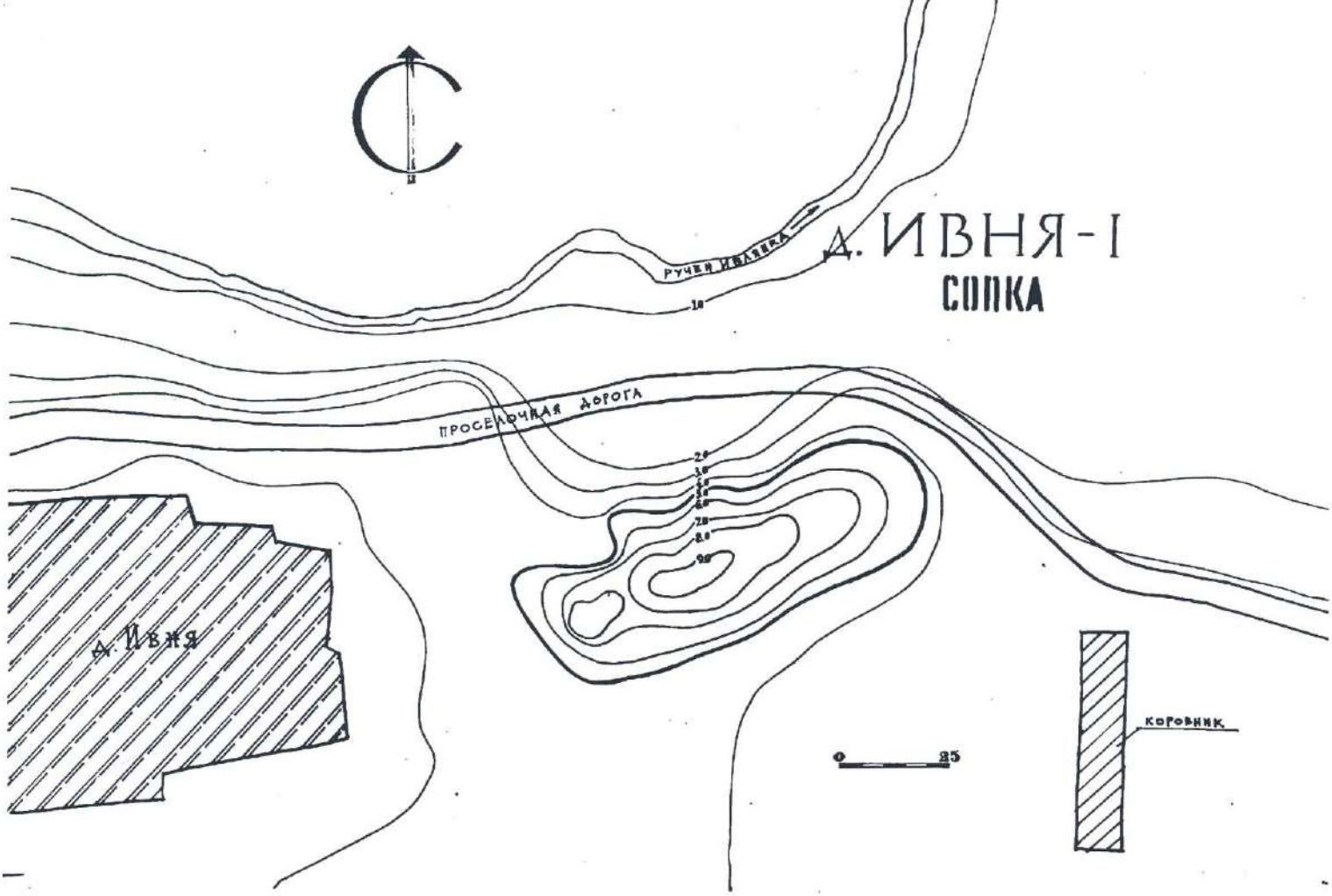
УЧЕТНАЯ КАРТОЧКА (оборотная сторона)

Фото или схематический план

Краткое описание



Памятник расположен на СВ окраине деревни, на правом берегу ручья Ивлянка. Насыпь имеет форму овала вытянутого в напр. СВВ-ЮЗЗ. Высота насыпи 4м.



Д. ИВНЯ-І  
СОПКА

РУЧЕЙ ИВАТКА

ПРОСЕЛОННАЯ ДОРОГА

20  
30  
40  
50  
60  
70  
80  
90

Д. Ивня

КОРОВНИК

0 25





