



РСФСР
Совет Министров Карельской АССР
V S F N T
Karjalan ASNT:n Ministerineuvosto
ПОСТАНОВЛЕНИЕ
P Ä Ä T Ö S

г. Петрозаводск
Petroskoi

от 18 июля 1991 года № 200

О создании государственных ландшафтных заказников местного значения на территории Карельской АССР

В соответствии с Законом РСФСР "Об охране природы" Совет Министров Карельской АССР п о с т а н о в л я е т:

1. Создать государственные ландшафтные заказники местного значения:

- на территории Кемского района - один заказник на площади 3600 га (приложение № 1);

- на территории Олонецкого района - один заказник на площади 890 га (приложение № 2);


- на территории Муезерского района - один заказник на площади 1524 га (приложение № 3).

2. Территории государственного лесного фонда и другие территории, на которых расположены заказники, исключить из расчета пользования.

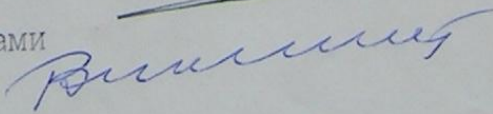
3. Утвердить положения перечисленных заказников.

4. Оформление заказников, разработку режимов, контроль за их соблюдением, а также охрану заказников возложить на райгорисполкомы.

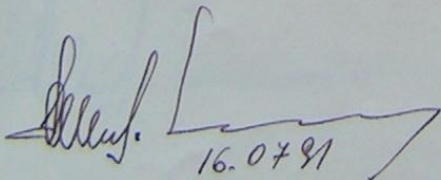
Первый заместитель Председателя
Совета Министров

 С. Яскунов

Зам. Управляющего Делами
Совета Министров

 В. Кузьмин

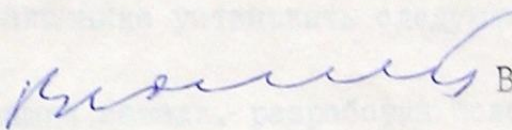
вц



16.07.91

Приложение № I к постановлению
Совета Министров Карельской АССР
от 18 июля 1991 года № 200

Государственный ландшафтный заказник местного значения
"Кузова" в Кемском районе. Общая площадь 3600 гектаров, в том
числе площадь суши 900 гектаров в составе островов: Русский и
Немецкий Кузова, Олешин, Верхний, Средний, Жилой, Селной,
Лодейный, Куричья Нилакса, Чернецкий, Северная Тупичиха.

Зам. Управляющего Делами
Совета Министров

 В. Кузьмин



Утверждено постановлением
Совета Министров Карельской АССР
от 18 июля 1991 года № 200

П О Л О Ж Е Н И Е

о государственном ландшафтном заказнике местного значения "Кузова" в Кемском районе

1. Государственный ландшафтный заказник местного значения "Кузова" образован в составе островов Белого моря и прилегающей к ним акватории моря с целью сохранения ценных природных ландшафтов, своеобразия растительного и животного мира, поддержания общего экологического баланса, оптимизации режима использования природных ресурсов, развития туризма и создания условий для активного отдыха населения.

2. На территории заказника установить следующий режим природопользования:

- запрещается распашка земель, разработка полезных ископаемых, сооружение построек и другая хозяйственная деятельность;
- запрещается сбор лекарственных растений, охота на зверей и птиц, сбор водорослей методом драгирования;
- с 1 июня по 15 июля запрещается проживание людей на всех островах заказника, разведение костров, установка палаток, отстой судов на акватории заказника;
- разрешается рыболовство местному населению в сроки, установленные Правилами любительского рыболовства;
- разрешается водный туризм без высадки туристов на острова;
- разрешается сбор штормовых выбросов водорослей по берегам островов.

