



Паспорт

памятника природы
регионального значения
«Патакинская березовая роща»
(Камешковский район)

1. Наименование памятника природы: «Патакинская березовая роща».

Возможный вариант названия – «Патакинская роща на крутом берегу р. Клязьмы».

1.1. Категория: памятник природы.

1.2. Профиль: ботанический.

2. Правоустанавливающий документ об организации памятника природы:

Решение исполнительного комитета Владимирского областного Совета народных депутатов от 01.12.1980 № 1181/23 «Об организации в области ботанических заказников, признании памятниками природы участков лугов, лесных массивов, водных объектов и передаче их под охрану».

3. Местоположение памятника природы (с указанием собственников (пользователей) земель, на которых расположен памятник природы): Владимирская область, Камешковский район, в 0,2 км юго-западнее д. Патакино и в 0,3 км юго-восточнее д. Куницыно, на землях лесного фонда Камешковского лесничества (Новкинское участковое лесничество, квартал 147). Географические координаты центра территории: 56°15'53" с.ш., 40°53'57" в.д.

4. Площадь: 36 га.

5. Описание границ:

Южная граница памятника природы проходит по береговой линии р. Клязьма, соответствующей меженному периоду года. Западная, северная и восточная границы памятника природы проходят по границам квартала 147 Новкинское участкового лесничества Камешковского лесничества.

6. Краткое описание памятника природы с указанием природных характеристик:

Высокопродуктивный старовозрастный (100-110 лет) лес с преобладанием берёзы, с участием дуба и липы, занимающий склон левого коренного берега р. Клязьмы, прилегающий к уникальному участку старовозрастного (более 130 лет) смешанного леса с богатым травяно-кустарничковым покровом в долине р. Клязьмы, на склоне левого коренного берега, а также на надпойменных террасах.

Абсолютные высоты в границах памятника природы составляют от 120 м до 85 м над уровнем моря. Местами склон коренного берега очень крутой и даже обрывистый, перепад высот составляет более 30 м. В нескольких местах склон пересекают довольно глубокие овраги. Вдоль берега р. Клязьмы тянется очень узкая полоса пойменного луга, у самой воды берег слегка заболочен и покрыт зарослями влаголюбивой травянистой растительности. Из-под склона коренного берега пробиваются небольшие роднички.

В составе древостоя смешанного леса на склоне коренного берега Клязьмы преобладают дуб, сосна, берёза повислая, осина, встречаются липа, клён, вяз гладкий и шершавый. В подлеске отмечен бересклет бородавчатый, лещина обыкновенная, рябина обыкновенная, жимолость лесная. В состав травянистой растительности входят сныть, ландыш майский, купена многоцветковая, чина весенняя и лесная, любка двулистная, колокольчики крапиволистный и персиколистный, воронец колосистый, марьянник

дубравный, пролесник многолетний, осока колосистая и другие виды, характерные для смешанных и широколиственных лесов.

В составе фауны памятника природы отмечались длиннохвостая неясыть (*Strix uralensis*) и зелёный дятел (*Picus viridis*) – виды птиц, занесённые в Приложение к Красной книге Владимирской области.

Ландшафт памятника природы и его окрестностей обладает высокой эстетической ценностью, в западной части ООПТ коренной берег Клязьмы образует естественную смотровую площадку, с которой открывается великолепный вид на реку, на пойменные луга и дубравы.

В восточной части Патакинской роши, на окраине с. Патакино располагается полу-разрушенная церковь Троицы Живоначальной, построенная в 1824 г. Рядом с ним находится действующий туберкулёзный диспансер, который занимает часть построек старинной барской усадьбы графов Безобразовых (первая половина XIX в.).

В результате ураганных ветров в 2009-2010 гг. древостой на территории памятника природы был частично повреждён ветровалом. Сотрудниками Камешковского лесничества были проведены санитарно-оздоровительные мероприятия в выделах 1 и 4 квартала 147. В результате проведённых выборочных санитарных рубок произошло незначительное уменьшение рекреационной и эстетической ценности роши, однако это не привело к разрушению природного комплекса в целом.

6.1. Цели и задачи, назначение:

- сохранение живописного ландшафта;
- сохранение мест обитания редких и интересных в научном отношении видов флоры и фауны;
- защита прибрежной полосы р. Клязьма от эрозии;
- экологическое, историко-культурное просвещение;
- организация контролируемой рекреационной деятельности.

6.2. Угрожающие факторы:

- рубки деревьев и кустарников;
- загрязнение бытовыми отходами;
- разведение костров, неконтролируемая рекреационная деятельность;
- проезд и стоянка автотранспорта.

6.3. Рекомендуемые мероприятия:

- установка аншлагов по границам ООПТ и охранной зоны с информацией о памятнике природы;
- ликвидация кострищ, несанкционированных свалок бытового мусора;
- обустройство мест кратковременного отдыха населения;
- проведение ежегодного мониторинга состояния ООПТ.

7. Перечень и описание функциональных зон памятника природы (в случаях разделения на зоны) с указанием их границ и площади: функциональное зонирование отсутствует.

8. Режим охраны и использования памятника природы:

8.1. Запрещенные виды деятельности:

- рубки леса, за исключением выборочных санитарных рубок, осуществляемых в зимний период (с 15 ноября по 15 марта), по согласованию со специально уполномоченным органом в области управления особо охраняемыми природными территориями регионального значения;

- сжигание лесорубочных остатков в пожароопасный период (с 1 апреля по 1 ноября);

- заготовка живицы и берёзового сока;

- мелиоративные работы, любое изменение гидрологического режима;

- разведка и разработка месторождений полезных ископаемых;

- строительство любых зданий и сооружений, размещение промышленных объектов;

- строительство новых дорог, трубопроводов, линий электропередач и иных коммуникаций;

- предоставление земельных участков под застройку, а также для ведения садоводства и огородничества;

- перевод земель из одной категории в другую (за исключением земель особо охраняемых территорий и объектов);

- любые виды сельскохозяйственных работ;

- мероприятия по изменению видового состава флоры и фауны;

- сбор и заготовка любых объектов растительного мира, за исключением сбора ягод и грибов населением для собственных нужд;

- сбор ботанических, микологических и зоологических коллекций;

- применение и складирование ядохимикатов, минеральных удобрений, химических средств защиты и стимуляторов роста растений;

- загрязнение территории отходами производства и потребления, складирование отходов;

- проезд и стоянка автотранспорта, за исключением случаев, связанных с проведением противопожарных мероприятий и лесохозяйственных работ по сохранению древесных насаждений;

- мойка автотранспорта и заправка его топливом;

- устройство привалов, бивуаков, туристских стоянок, лагерей, разведение костров вне специально выделенных мест.

8.2. Разрешенные виды деятельности:

- любительский сбор грибов, ягод и лекарственных растений;

- любительская и спортивная охота в установленном порядке;

- проведение туристских, краеведческих, научно-познавательных экскурсий;

- проведение научных исследований;

- иные виды деятельности, не запрещённые пунктом 15.1., при условии проведения государственной экологической экспертизы в установленном законодательством порядке.

9. Охранная зона (наличие, описание границ, площадь) памятника природы:

В целях предотвращения негативного антропогенного воздействия от использования сопредельных с памятником природы территорий вокруг памятника природы устанавливается охранная (буферная) зона шириной 50 м, в соответствии с постановлением главы администрации Владимирской области от 12.09.96 № 445 «Об обеспечении функционирования особо охраняемых природных территорий Владимирской области».

Площадь охранной (буферной) зоны составляет 19 га.

10. Режим охранной зоны:

10.1. Запрещенные виды деятельности:

- рубки леса, за исключением выборочных санитарных рубок, осуществляемых в зимний период (с 15 ноября по 15 марта);
- мелиоративные работы, любое изменение гидрологического режима;
- разведка и разработка месторождений полезных ископаемых;
- строительство новых зданий и сооружений за исключением ремонта и реконструкции существующих;
- строительство новых дорог, трубопроводов, линий электропередач и иных коммуникаций;
- перевод земель из одной категории в другую;
- выпас и прогон скота;
- распашка земель;
- размещение промышленных объектов;
- загрязнение территории отходами производства и потребления, складирование отходов;
- стоянка и обслуживание автотранспорта;
- разведение костров вне специально выделенных мест;
- любые иные виды хозяйственной деятельности, рекреационного и другого природопользования, способные оказать негативное воздействие на природный ландшафт, растительный и животный мир памятника природы, осуществляемые без проведения государственной экологической экспертизы.

10.2. Разрешенные виды деятельности:


- любительский сбор грибов, ягод и лекарственных растений;
- сенокошение;
- любительское рыболовство в установленном порядке;
- иные виды деятельности, не запрещенные пунктом 16.1.

11. Сведения о лицах, осуществляющих охрану, содержание и использование памятника природы и его охранной зоны:

1) Департамент природопользования и охраны окружающей среды администрации Владимирской области.

2) Государственное бюджетное учреждение Владимирской области «Единая дирекция особо охраняемых природных территорий Владимирской области».


Составитель паспорта:

Фамилия, имя, отчество	должность	подпись
Сергеев Максим Александрович	Ведущий специалист отдела кадастра государственного бюджетного учреждения Владимирской области «Единая дирекция особо охраняемых природных территорий Владимирской области»	

М.П.

Дата оформления паспорта: 26 декабря 2011 г.

Паспорт согласован (орган, осуществляющий проведение государственной политики и управление особо охраняемыми природными территориями регионального значения):

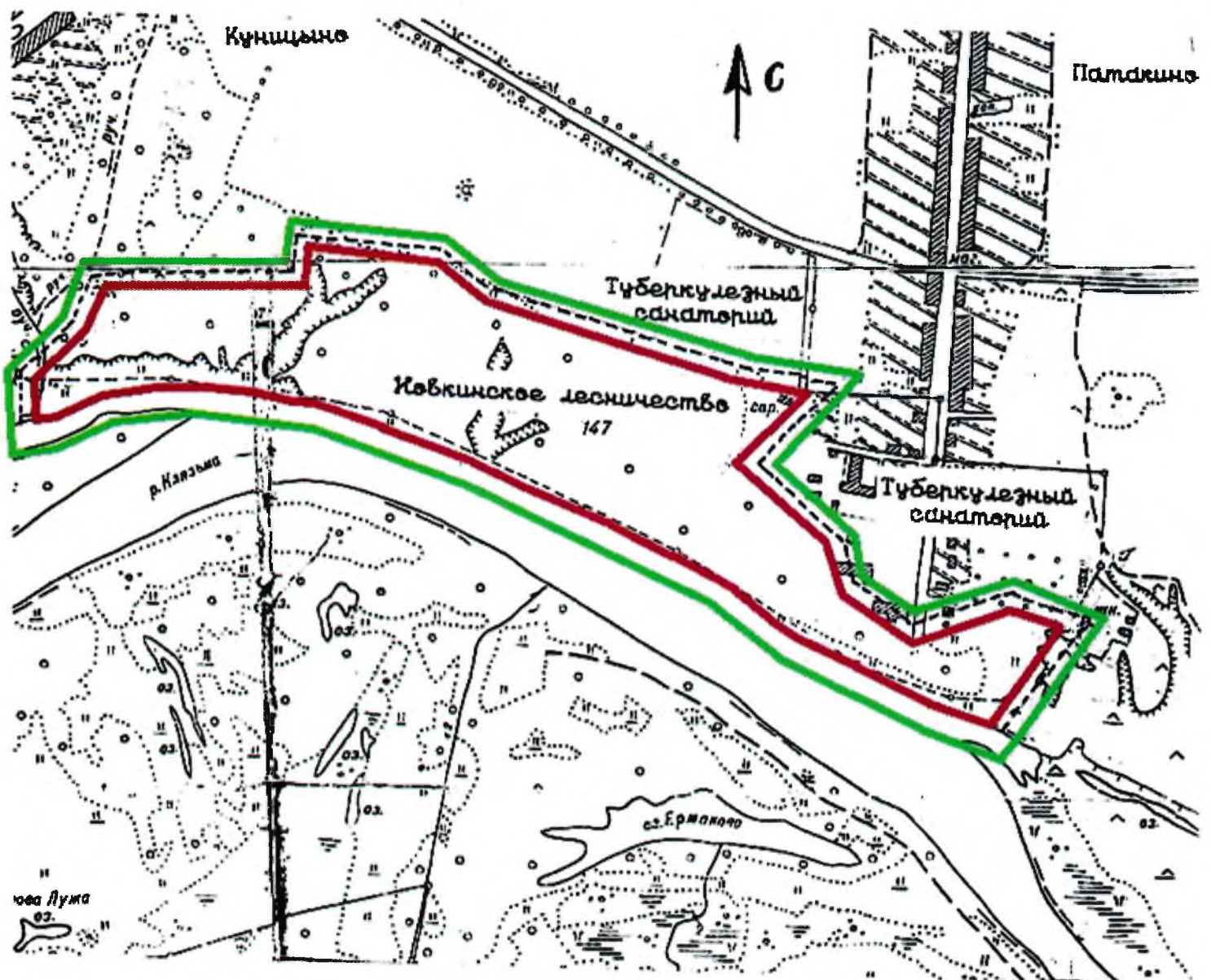
Фамилия, имя, отчество	Должность	Подпись
Мигачёв Алексей Алексеевич	Директор департамента природопользования и охраны окружающей среды администрации Владимирской области	

М.П.



Приложение к паспорту: карта-схема памятника природы регионального значения «Патакинская березовая роща».

КАРТА-СХЕМА ПАМЯТНИКА ПРИРОДЫ РЕГИОНАЛЬНОГО ЗНАЧЕНИЯ "ПАТАКИНСКАЯ БЕРЕЗОВАЯ РОЩА"

Масштаб 1 : 10000



Условные обозначения

-  — граница памятника природы;
-  — граница охранный зоны памятника природы.