



ПРАВИТЕЛЬСТВО САРАТОВСКОЙ ОБЛАСТИ
КОМИТЕТ ОХРАНЫ ОКРУЖАЮЩЕЙ СРЕДЫ
И ПРИРОДОПОЛЬЗОВАНИЯ САРАТОВСКОЙ ОБЛАСТИ

ПАСПОРТ

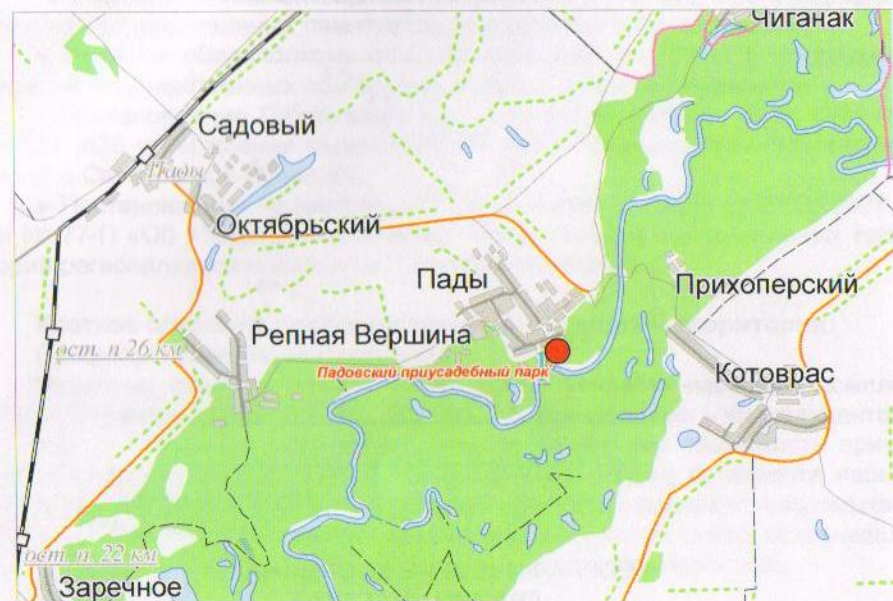
особо охраняемой природной территории
регионального значения
(памятника природы)

«ПАДОВСКИЙ ПРИУСАДЕБНЫЙ ПАРК»

Балашовского района Саратовской области

г. Саратов

**ОБЗОРНАЯ КАРТА МЕСТОНАХОЖДЕНИЯ
ОСОБО ОХРАНЯЕМОЙ ПРИРОДНОЙ ТЕРРИТОРИИ**



Географическое положение:

Памятник природы расположен в юго-восточной части с. Пады на территории санатория «Пады».

Географические координаты центра:

$\varphi = 51^{\circ}42'52''$ с.ш.

$\lambda = 43^{\circ}15'43''$ в.д.

Описание границ:

Северо-западная граница особо охраняемой природной территории примыкает к современным постройкам санатория "Пады"; юго-восточная граница проходит по берегу р. Хопер, далее по тыловому шву надпойменной террасы р. Хопер; с северо-востока и юго-запада парк ограничен оврагами.

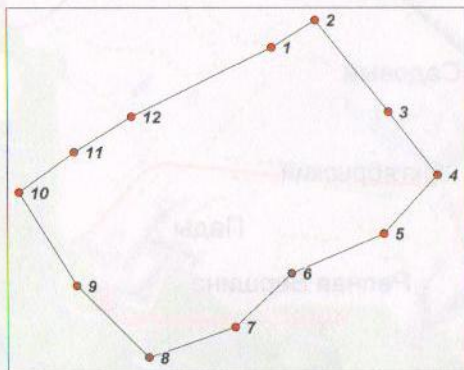
Описание границ охранной зоны: охранная зона отсутствует.

Площадь: 12,3 га.

Площадь охранной зоны: - га.

Состоит на учете в Комитете охраны окружающей среды и природопользования Саратовской области.

СХЕМА ГРАНИЦ УЧАСТКА



ГЕОГРАФИЧЕСКИЕ КООРДИНАТЫ ГРАНИЦ УЧАСТКА

номер точки	широта	долгота
1	51.7162°	43.2611°
2	51.7165°	43.2619°
3	51.7155°	43.2633°
4	51.7148°	43.2642°
5	51.7141°	43.2632°
6	51.7136°	43.2615°
7	51.713°	43.2605°
8	51.7127°	43.2589°
9	51.7135°	43.2575°
10	51.7146°	43.2565°
11	51.715°	43.2575°
12	51.7154°	43.2586°

Объявлен постановлением (решением):

- Решение облисполкома от 15.07.1982 года № 342 «Об утверждении перечня государственных памятников природы местного значения»;
- Решение облисполкома от 27.12.1991 года № 328 «Об утверждении перечня государственных памятников природы местного значения»;
- Постановление Губернатора Саратовской области от 21.04.1997 года № 321 «Об утверждении перечня Памятников природы регионального значения в Саратовской области»;
- Постановление Правительства Саратовской области от 27.02.2007 года № 77-П «Об утверждении Перечня особо охраняемых природных территорий регионального значения в Саратовской области».

Краткое описание особо охраняемой природной территории:

Профиль: природно-исторический.

Памятник природы представляет собой усадебно-парковый комплекс XIX века (имение графа В.Л. Нарышкина) с насаждениями – интродуцентами, а также прилегающей нагорной дубравой. Особенная значимость приусадебного парка определяется его сохранностью. Кроме фрагмента парка с насаждениями и дорожками, сохранился почти весь комплекс приусадебных построек, это позволяет считать его не только одним из самых сохранившихся парков Саратовской области, но и одним из самых живописных.

Режим особой охраны:

Запрещено: строительство новых объектов, изменение исторической планировки приусадебного парка, вырубки и повреждение древостоя и подраста, устройство свалок, иные виды хозяйственной деятельности, не соответствующие целям особо охраняемой природной территории.


Разрешено: научная и рекреационная деятельность, организация и проведение выставок.

Режим охранной зоны: отсутствует.

Наименование и адрес предприятия (организации, учреждения), взявшего на себя обязательство по охране особо охраняемой природной территории в соответствии с охранным обязательством:

ЗАО «Санаторий Пады»
412345, Саратовская область, Балашовский район, с. Пады

Министр области –
председатель комитета



В.С. Белов

ФОТОГРАФИИ ОСОБО ОХРАНЯЕМОЙ
ПРИРОДНОЙ ТЕРРИТОРИИ

