



**РОССИЙСКАЯ ФЕДЕРАЦИЯ  
ЕКАТЕРИНБУРГСКАЯ ГОРОДСКАЯ ДУМА  
СЕДЬМОЙ СОЗЫВ**

**Двадцать третье заседание**

**РЕШЕНИЕ № 45/23**

22 октября 2019 года  
г. Екатеринбург

**О внесении изменений в Решение Екатеринбургской городской Думы от 27 октября 2009 года № 46/11 «Об образовании особо охраняемых природных территорий местного значения в муниципальном образовании «город Екатеринбург» и утверждении их границ»**

Администрация города Екатеринбурга	
Отдел регистрации документов	
Вх. №	116953/002/011
Дата	28.10.2019

В соответствии с Федеральным законом от 14 марта 1995 года № 33-ФЗ «Об особо охраняемых природных территориях», Законом Свердловской области от 21 ноября 2005 года № 105-ОЗ «Об особо охраняемых природных территориях областного и местного значения в Свердловской области», Решением Екатеринбургской городской Думы от 5 июня 2007 года № 39/43 «Об утверждении Положения «Об особо охраняемых природных территориях местного значения в муниципальном образовании «город Екатеринбург», рассмотрев Постановление Администрации города Екатеринбурга от 19 сентября 2019 года № 2265 «О внесении на рассмотрение в Екатеринбургскую городскую Думу проекта решения Екатеринбургской городской Думы «О внесении изменений в Решение Екатеринбургской городской Думы от 27.10.2009 № 46/11 «Об образовании особо охраняемых природных территорий местного значения в муниципальном образовании «город Екатеринбург» и утверждении их границ», руководствуясь статьей 26 Устава муниципального образования «город Екатеринбург», Екатеринбургская городская Дума

**РЕШИЛА:**

1. Внести в Решение Екатеринбургской городской Думы от 27 октября 2009 года № 46/11 «Об образовании особо охраняемых природных территорий местного значения в муниципальном образовании «город Екатеринбург» и утверждении их границ» с изменениями, внесенными Решениями Екатеринбургской городской Думы от 28 мая 2013 года № 24/76, от 12 ноября 2013 года № 8/5, от 23 июня 2015 года № 25/36, от 27 декабря 2016 года № 48/58,

от 3 июля 2018 года № 26/84 (далее – Решение), следующие изменения:

1) Приложение 1 «Перечень особо охраняемых природных территорий местного значения в муниципальном образовании «город Екатеринбург» к Решению изложить в новой редакции (Приложение 1 к настоящему Решению);

2) Приложение 9 «Паспорт особо охраняемой природной территории местного значения в муниципальном образовании «город Екатеринбург» памятника ландшафтной архитектуры «Сквер по улице Шаумяна» к Решению изложить в новой редакции (Приложение 2 к настоящему Решению);

3) дополнить Решение Приложением 18 «Паспорт особо охраняемой природной территории местного значения в муниципальном образовании «город Екатеринбург» – памятника ландшафтной архитектуры «Сквер ЮНЕСКО» (Приложение 3 к настоящему Решению);

4) дополнить Решение Приложением 19 «Паспорт особо охраняемой природной территории местного значения в муниципальном образовании «город Екатеринбург» – памятника ландшафтной архитектуры «Сквер по улице Клары Цеткин» (Приложение 4 к настоящему Решению).

2. Настоящее Решение вступает в силу со дня его официального опубликования.

3. Опубликовать настоящее Решение в «Вестнике Екатеринбургской городской Думы», на официальном сайте Екатеринбургской городской Думы в информационно-телекоммуникационной сети «Интернет» ([www.egd.ru](http://www.egd.ru)).


4. Контроль исполнения настоящего Решения возложить на постоянную комиссию по городскому хозяйству, градостроительству и землепользованию (Колесников А.Е.).

Глава Екатеринбурга

А.Г. Высокинский

Председатель  
Екатеринбургской  
городской Думы

Молодин



И.В. Володин

Приложение 1  
к Решению Екатеринбургской  
городской Думы  
от 22 октября 2019 года № 45/23

«Приложение 1  
к Решению Екатеринбургской  
городской Думы  
от 27 октября 2009 года № 46/11

**Перечень  
особо охраняемых природных территорий местного значения  
в муниципальном образовании «город Екатеринбург»**

Наименование объекта	Площадь, кв. м	Адрес (местонахождение)
<b>Городские парки</b>		
Парк Камвольного комбината	62310,00	Чкаловский район, земельный участок в границах улиц Патриса Лумумбы – Ферганской – Санаторной
Парк «Зеленая роща»	130732,00	Ленинский район, земельный участок в границах улиц Шейнкмана – Народной воли
Парк имени Чкалова	80423,00	Чкаловский район, земельный участок в границах улиц Газетной – Патриса Лумумбы – переулка Сухумского – улицы Аптекарской – переулка Коллективного
Парк-стадион завода Химмаш	259689,00	Чкаловский район, земельный участок в границах улицы Дагестанской – коллективных садов – Нижне-Исетского пруда
Парк имени Павлика Морозова	50000,00	Октябрьский район, земельный участок в границах улиц Белинского – Луначарского – Народной воли
Парк имени 50-летия ВЛКСМ	138796,00	Ленинский район, земельный участок в границах улиц Ясной – Чкалова – Шаумяна
Парк «Семь Ключей»	150878,00	Железнодорожный район, земельный участок в границах улиц Технической – Дружининской – Строителей – Ангарской
Парк Турбомоторного завода	43680,00	Орджоникидзевский район, земельный участок в границах улиц Стачек – Фронтных бригад – Бабушкина – переулка Калиновского
Парк по улице Чкалова	113511,00	Ленинский район, земельный участок в границах улиц Начдива Онуфриева – Громова – Академика Бардина – Чкалова
Парк имени XXII Партсъезда	79342,00	Верх-Исетский район, земельный участок в границах Верх-Исетского бульвара – улицы Крылова – улицы Хомякова – переулка Гаринского – улицы Московской
<b>Памятники ландшафтной архитектуры</b>		
Парк имени Энгельса	21408,00	Октябрьский район, земельный участок в границах улиц Малышева – Бажова
Парк имени 50-летия Советской власти	31018,00	Октябрьский район, земельный участок в границах улиц Декабристов – Народной воли – Мичурина

Наименование объекта	Площадь, кв. м	Адрес (местонахождение)
Сквер Авета Тертеряна	21247,00	Верх-Исетский район, земельный участок в границах улиц Шаумяна – Белореченской – Ясной
Бульвар по улице Ферганской	31683,00	Чкаловский район, земельный участок в границах улиц Ферганской – Титова – переулка Сызранского
Сквер ЮНЕСКО	8337,00	Кировский район, земельный участок в границах улиц Пролетарской – Дзержинского – Царской
Сквер по улице Клары Цеткин	3922,00	Кировский район, в границах улиц Дзержинского – Пролетарской – Клара Цеткин – Горького
<b>Парки-выставки</b>		
Дендрологический парк-выставка по адресу: ул. 8 Марта, 37а	69887,00	Ленинский район, земельный участок в границах улиц Куйбышева – 8 Марта – Радищева – Добролюбова
Дендрологический парк-выставка по адресу: ул. Первомайская, 87	88313,00	Кировский район, земельный участок в границах улиц Мира – Академической – Софьи Ковалевской – Первомайской

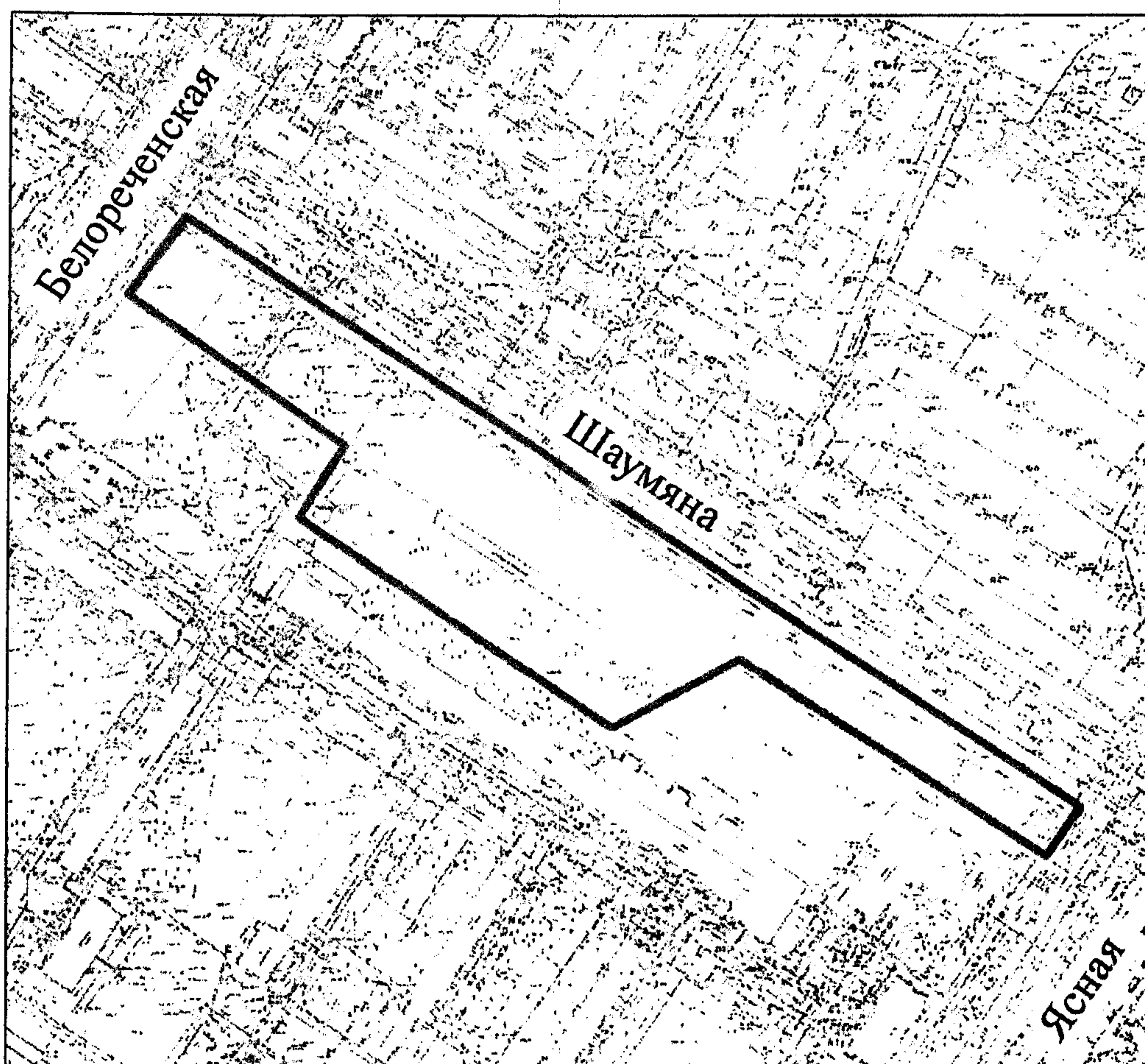
»

Приложение 2  
к Решению Екатеринбургской  
городской Думы  
от 22 октября 2019 года № 45/23

«Приложение 9  
к Решению Екатеринбургской  
городской Думы  
от 27 октября 2009 года № 46/11

**Паспорт  
особо охраняемой природной территории местного значения  
в муниципальном образовании «город Екатеринбург» –  
памятника ландшафтной архитектуры  
«Сквер Авета Тертеряна»**

**Карта-схема  
расположения особо охраняемой природной территории местного значения  
в муниципальном образовании «город Екатеринбург» –  
памятника ландшафтной архитектуры «Сквер Авета Тертеряна»**



Масштаб 1:3550

Полное официальное название особо охраняемой природной территории местного значения в муниципальном образовании «город Екатеринбург» – памятника ландшафтной архитектуры (далее – ООПТ – памятник ландшафтной архитектуры): «Сквер Авета Тертеряна».

Дата, номер и наименование Решения Екатеринбургской городской Думы, в соответствии с которым установлен статус ООПТ – памятника ландшафтной архитектуры: Решение Екатеринбургской городской Думы от 27 октября 2009 года № 46/11 «Об образовании особо охраняемых природных территорий местного значения в муниципальном образовании «город Екатеринбург» и утверждении их границ».

Адрес (местонахождение): город Екатеринбург, Верх-Исетский район, в границах улиц Шаумяна – Белореченской – Ясной.

Площадь: 21247,0 кв. м.

Краткое описание ООПТ – памятника ландшафтной архитектуры «Сквер Авета Тертеряна»:

Памятник ландшафтной архитектуры «Сквер Авета Тертеряна» расположен на территории, где сходятся крупные городские магистрали. С восточной стороны сквер примыкает к улице Шаумяна, с западной – к жилым зданиям. Северо-западной границей служит улица Белореченская. Южная граница сквера проходит вдоль улицы Ясной.

Сквер Авета Тертеряна представляет собой аллеи и групповые посадки декоративных деревьев и кустарников различного возраста. Декоративная двухсторонняя аллея состоит из ясеня пенсильванского и яблони сибирской. Внутри сквера – посадки других пород. Видовой состав древесных и кустарниковых растений насчитывает около 12 видов: береза бородавчатая, лиственница сибирская, ель сибирская, пихта сибирская, ясень пенсильванский, черемуха Маака, липа мелколистная, яблоня сибирская, ива остролистная, вяз гладкий, клен татарский. Возраст деревьев достигает у хвойных пород 40–50 лет, у лиственных – 20–30 лет. Под пологом деревьев – вытоптанная травянистая растительность. Деревья расположены по площади сквера неравномерно, отдельными особями и группами. Подрост древесных пород отсутствует.

Запрещенные и разрешенные виды деятельности в границах ООПТ – памятника ландшафтной архитектуры определены Решением Екатеринбургской городской Думы от 5 июня 2007 года № 39/43 «Об утверждении Положения «Об особо охраняемых природных территориях местного значения в муниципальном образовании «город Екатеринбург»».

Режимом особой охраны в границах ООПТ – памятника ландшафтной архитектуры «Сквер Авета Тертеряна» запрещается хозяйственная и иная деятельность, причиняющая ему вред или ухудшающая его состояние, влекущая за собой изменение исторически сложившегося природного ландшафта, снижение или уничтожение экологических, эстетических и рекреационных качеств территории, в том числе:

возведение объектов капитального строительства, не предназначенных для

функционирования ООПТ – памятника ландшафтной архитектуры «Сквер Авета Тертеряна»;

все виды рубок, кроме санитарных и ландшафтных;

сжигание сухих листьев и травы, в том числе сплошное выжигание растительности (весенние палы);

складирование мусора, отходов, химикатов;

проезд и стоянка автотранспорта (кроме специализированных машин).

На территории ООПТ – памятника ландшафтной архитектуры «Сквер Авета Тертеряна» разрешается проведение:

биотехнических мероприятий по улучшению состояния биологической составляющей территории;

лесовосстановительных работ;

научных исследований (мониторинг состояния окружающей среды, изучение развития природных экосистем и другие);

мероприятий по экологическому просвещению населения;

реконструкции существующих линейных объектов с последующим восстановлением благоустройства и озеленения;

других мероприятий по общему оздоровлению территории и улучшению ее рекреационных качеств.

На земельном участке, прилегающем к ООПТ – памятнику ландшафтной архитектуры «Сквер Авета Тертеряна», отсутствует охранная зона с регулируемым режимом хозяйственной деятельности.

Перечень мер, необходимых для сохранения ООПТ – памятника ландшафтной архитектуры «Сквер Авета Тертеряна»:

реконструкция старовозрастных насаждений;

подсев газонных трав как под пологом деревьев, так и на открытых участках (рекомендуемые газонные травы для посева: мятлик луговой, овсяница красная);

установка ограждений и аншлагов, информирующих о присвоении скверу статуса ООПТ – памятника ландшафтной архитектуры и режиме его использования.

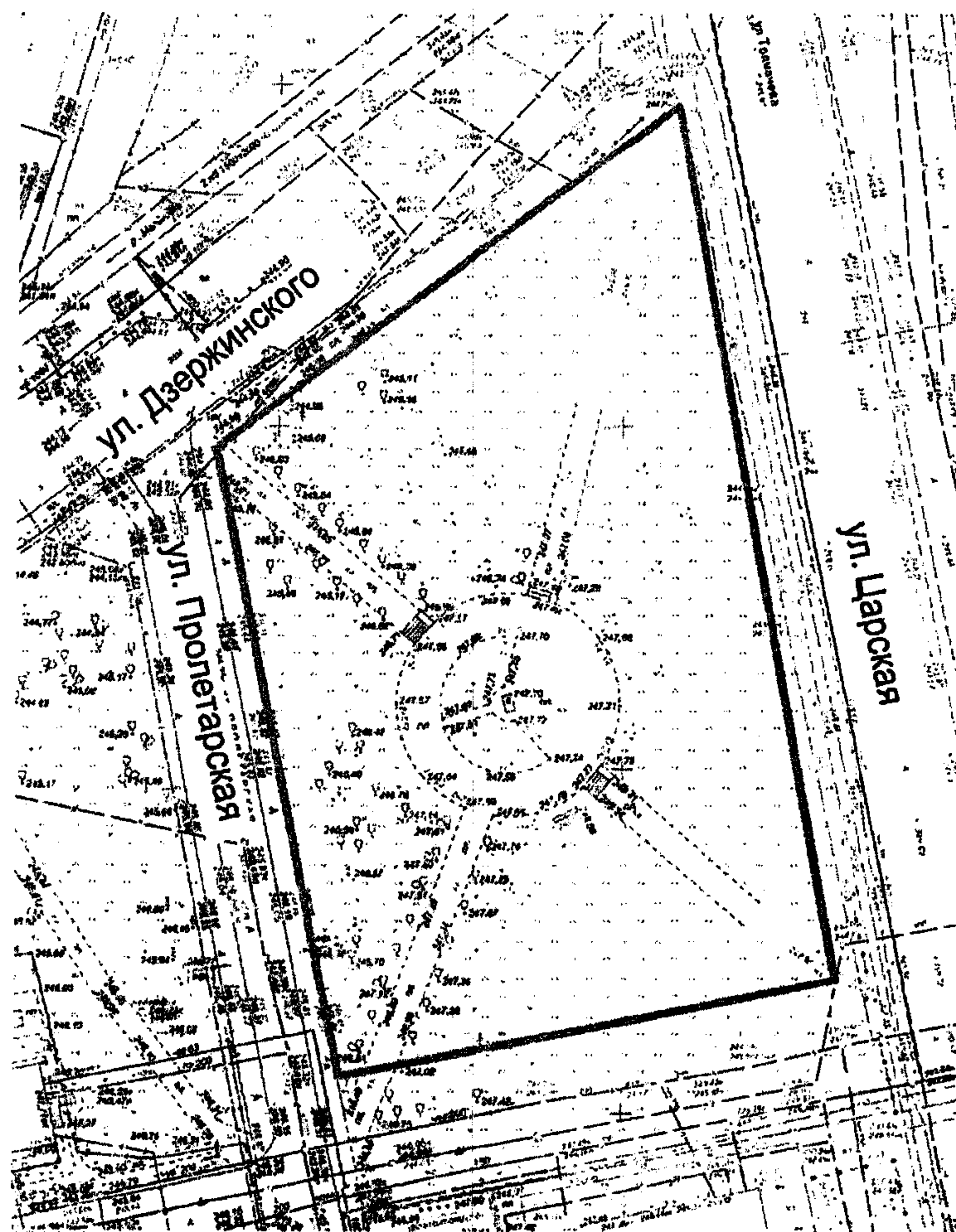
Паспорт ООПТ – памятника ландшафтной архитектуры «Сквер Авета Тертеряна» составлен старшим научным сотрудником Ботанического сада Уральского отделения Российской академии наук, ученым секретарем Комиссии по охране природы Уральского отделения Российской академии наук, кандидатом биологических наук Власенко В.Э.».

Приложение 3  
к Решению Екатеринбургской  
городской Думы  
от 22 октября 2019 года № 45/23

«Приложение 18  
к Решению Екатеринбургской  
городской Думы  
от 27 октября 2009 года № 46/11

**Паспорт  
особо охраняемой природной территории местного значения  
в муниципальном образовании «город Екатеринбург» –  
памятника ландшафтной архитектуры  
«Сквер ЮНЕСКО»**

**Карта-схема  
расположения особо охраняемой природной территории местного значения  
в муниципальном образовании «город Екатеринбург» –  
памятника ландшафтной архитектуры  
«Сквер ЮНЕСКО»**



Масштаб 1:1000



Полное официальное название особо охраняемой природной территории местного значения в муниципальном образовании «город Екатеринбург» – памятника ландшафтной архитектуры (далее – ООПТ – памятник ландшафтной архитектуры): «Сквер ЮНЕСКО».

Дата, номер и наименование решения Екатеринбургской городской Думы, в соответствии с которым установлен статус ООПТ – памятника ландшафтной архитектуры: Решение Екатеринбургской городской Думы от 22 октября 2019 года № 45/23 «О внесении изменений в Решение Екатеринбургской городской Думы от 27 октября 2009 года № 46/11 «Об образовании особо охраняемых природных территорий местного значения в муниципальном образовании «город Екатеринбург» и утверждении их границ».

Адрес (местонахождение): город Екатеринбург, Кировский район, в границах улиц Пролетарской – Дзержинского – Царской.

Площадь: 8337 кв. м.

Краткое описание ООПТ – памятника ландшафтной архитектуры «Сквер ЮНЕСКО»:

Сквер ЮНЕСКО находится в границах земельного участка с кадастровым номером 66:41:0701002:1. С северной стороны сквер примыкает к улице Дзержинского, с западной стороны – к улице Пролетарской, с восточной стороны – к улице Царской. Южная граница сквера проходит вдоль дома № 18 по улице Пролетарской.

Для растительного покрова территории сквера ЮНЕСКО характерен искусственный садово-парковый ландшафт. Распределение древесно-кустарниковой растительности имеет линейную планировку и привязано к дорожно-тропиночной сети. Данная сеть представлена пешеходными дорожками, проходящими через сквер по диагонали и пересекающимися в его центре. На пересечении пешеходных дорожек расположена площадь, на которой установлена скульптурная композиция в память о святых благоверных Петре и Февронии Муромских – покровителях семьи и верности (скульптор Константин Чернявский, 2012 год). Также на площади установлена малая архитектурная форма в виде двух сердец: зеленого и красного. Здесь же находятся цветники, предназначенные для посадки однолетних растений.

На территории сквера произрастает 15 видов деревьев (167 экземпляров) и 23 вида травянистых растений. Среди деревьев преобладает липа сердцелистная, произрастают различные виды и сорта яблони. Уникальными и ценными в эстетическом отношении видами являются черемуха Маака, яблоня домашняя (всех сортов), ясень пенсильванский, липа сердцелистная. Все перечисленные виды, сорта и породы деревьев имеют высокую эстетическую, декоративную ценность. Липовые аллеи посажены в два ряда вдоль пешеходных дорожек внутри сквера. Остальные деревья рассредоточены более или менее равномерно групповыми или солитерными посадками. В южной части сквера расположена композиция из сортовых яблонь в виде пятиконечной звезды.

Посадки древесных и кустарниковых растений обеспечивают благоприятные условия для отдыха посетителей сквера и получения ими

эстетического удовольствия. Сквер испытывает сильную рекреационную нагрузку и выполняет функцию по обеспечению минимальных условий для отдыха горожан в микрорайоне. В сквере ЮНЕСКО имеются все необходимые элементы благоустройства: пешеходные дорожки из тротуарной плитки, фонари освещения, скамьи, урны.

Запрещенные и разрешенные виды деятельности в границах ООПТ – памятника ландшафтной архитектуры определены Решением Екатеринбургской городской Думы от 5 июня 2007 года № 39/43 «Об утверждении Положения «Об особо охраняемых природных территориях местного значения в муниципальном образовании «город Екатеринбург».

Режимом особой охраны в границах ООПТ – памятника ландшафтной архитектуры «Сквер ЮНЕСКО» запрещается хозяйственная и иная деятельность, причиняющая ему вред или ухудшающая его состояние, влекущая за собой изменение исторически сложившегося природного ландшафта, снижение или уничтожение экологических, эстетических и рекреационных качеств территории, в том числе:

возведение объектов капитального строительства, не предназначенных для функционирования ООПТ – памятника ландшафтной архитектуры «Сквер ЮНЕСКО»;

все виды рубок, кроме санитарных и ландшафтных;

сжигание сухих листьев и травы, в том числе сплошное выжигание растительности (весенние палы);

складирование мусора, отходов, химикатов;

проезд и стоянка автотранспорта (кроме специализированных машин).

В границах ООПТ – памятника ландшафтной архитектуры «Сквер ЮНЕСКО» разрешается проведение:

биотехнических мероприятий по улучшению состояния биологической составляющей территории;

лесовосстановительных работ;

научных исследований (мониторинг состояния окружающей среды, изучение развития природных экосистем и другие);

мероприятий по экологическому просвещению населения;

реконструкции существующих линейных объектов с последующим восстановлением благоустройства и озеленения;

других мероприятий по общему оздоровлению территории и улучшению ее рекреационных качеств.

Перечень мер, необходимых для сохранения ООПТ – памятника ландшафтной архитектуры «Сквер ЮНЕСКО»:

расширение ассортимента видов и сортов декоративных культурных растений – деревьев, кустарников и цветов;

санитарно-оздоровительные мероприятия (спил, обрезка нежизнеспособных деревьев и кустарников);

проведение лесопатологического обследования не реже 1 раза в 5 лет с выполнением санитарно-оздоровительных мероприятий по его результатам;

привлечение добровольцев для обеспечения режима охраны сквера;  
установка аншлагов, информирующих о присвоении скверу статуса ООПТ –  
памятника ландшафтной архитектуры и режиме его использования.

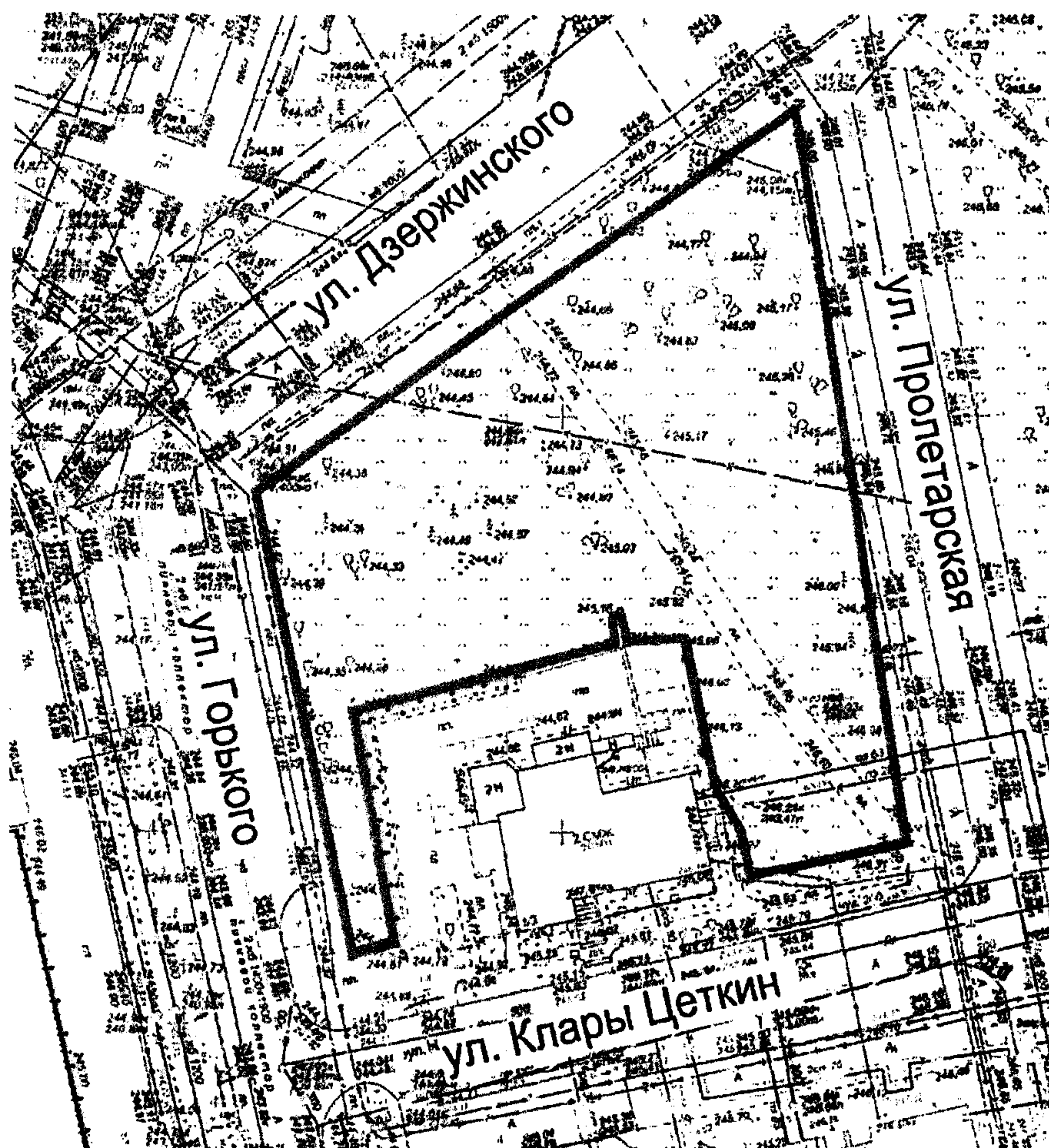
Паспорт ООПТ – памятника ландшафтной архитектуры «Сквер ЮНЕСКО»  
составлен главным инженером проектов индивидуального предпринимателя  
Поляковой А.С., членом Комиссии по редким и находящимся под угрозой  
исчезновения видам животных, растений и грибов при Министерстве природных  
ресурсов и экологии Свердловской области, кандидатом биологических наук  
Поляковым В.Е.».

Приложение 4  
к Решению Екатеринбургской  
городской Думы  
от 22 октября 2019 года № 45/23

«Приложение 19  
к Решению Екатеринбургской  
городской Думы  
от 27 октября 2009 года № 46/11

**Паспорт  
особо охраняемой природной территории местного значения  
в муниципальном образовании «город Екатеринбург» –  
памятника ландшафтной архитектуры  
«Сквер по улице Клары Цеткин»**

**Карта-схема  
расположения особо охраняемой природной территории местного значения  
в муниципальном образовании «город Екатеринбург» –  
памятника ландшафтной архитектуры  
«Сквер по улице Клары Цеткин»**



Масштаб 1:1000

Полное официальное название особо охраняемой природной территории местного значения в муниципальном образовании «город Екатеринбург» – памятника ландшафтной архитектуры (далее – ООПТ – памятник ландшафтной архитектуры): «Сквер по улице Клары Цеткин».

Дата, номер и наименование решения Екатеринбургской городской Думы, в соответствии с которым установлен статус ООПТ – памятника ландшафтной архитектуры: Решение Екатеринбургской городской Думы от 22 октября 2019 года № 45/23 «О внесении изменений в Решение Екатеринбургской городской Думы от 27 октября 2009 года № 46/11 «Об образовании особо охраняемых природных территорий местного значения в муниципальном образовании «город Екатеринбург» и утверждении их границ».

Адрес (местонахождение): город Екатеринбург, Кировский район, в границах улиц Дзержинского – Пролетарской – Клары Цеткин – Горького.

Площадь: 3922 кв. м.

Краткое описание ООПТ – памятника ландшафтной архитектуры «Сквер по улице Клары Цеткин»:

Сквер по улице Клары Цеткин находится в границах земельного участка с кадастровым номером 66:41:0701001:2. В южной части сквера на земельном участке с кадастровым номером 66:41:0701001:1 находится памятник архитектуры начала XX века – «Дом П.М. Утякова».

Для растительного покрова территории сквера по улице Клары Цеткин характерен искусственный садово-парковый ландшафт. Распределение древесно-кустарниковой растительности имеет линейную планировку. От середины северной стороны к юго-восточному углу сквер пересекает пешеходная дорожка. Все деревья и кустарники рассредоточены по территории сквера более или менее равномерно групповыми или солитерными посадками. Самой многочисленной является группа из 15 деревьев осины обыкновенной и нескольких видов тополей, находящаяся в северо-восточной части сквера.

На территории сквера произрастает 10 видов деревьев (73 экземпляра), 1 вид кустарника (1 экземпляр) и 23 вида травянистых растений. Среди деревьев преобладают тополь бальзамический, тополь белый сортовой и осина, а также липа сердцелистная. Уникальными видами и сортами являются тополь белый сортовой, ель сибирская, рябина обыкновенная, липа сердцелистная.

Посадки древесных и кустарниковых растений обеспечивают благоприятные условия для отдыха посетителей сквера и получения ими эстетического удовольствия. Сквер испытывает сильную рекреационную нагрузку и выполняет функцию по обеспечению минимальных условий для отдыха горожан в микрорайоне. В сквере имеются все необходимые элементы благоустройства: пешеходные дорожки из тротуарной плитки, фонари освещения, скамьи, урны.

Запрещенные и разрешенные виды деятельности в границах ООПТ – памятника ландшафтной архитектуры определены Решением Екатеринбургской городской Думы от 5 июня 2007 года № 39/43 «Об утверждении Положения «Об особо охраняемых природных территориях местного значения

в муниципальном образовании «город Екатеринбург».

Режимом особой охраны в границах ООПТ – памятника ландшафтной архитектуры «Сквер по улице Клары Цеткин» запрещается хозяйственная и иная деятельность, причиняющая ему вред или ухудшающая его состояние, влекущая за собой изменение исторически сложившегося природного ландшафта, снижение или уничтожение экологических, эстетических и рекреационных качеств территории, в том числе:

возведение объектов капитального строительства, не предназначенных для функционирования ООПТ – памятника ландшафтной архитектуры «Сквер по улице Клары Цеткин»;

все виды рубок, кроме санитарных и ландшафтных;

сжигание сухих листьев и травы, в том числе сплошное выжигание растительности (весенние палы);

складирование мусора, отходов, химикатов;

проезд и стоянка автотранспорта (кроме специализированных машин).

В границах ООПТ – памятника ландшафтной архитектуры «Сквер по улице Клары Цеткин» разрешается проведение:

биотехнических мероприятий по улучшению состояния биологической составляющей территории;

лесовосстановительных работ;

научных исследований (мониторинг состояния окружающей среды, изучение развития природных экосистем и другие);

мероприятий по экологическому просвещению населения;

реконструкции существующих линейных объектов с последующим восстановлением благоустройства и озеленения;

других мероприятий по общему оздоровлению территории и улучшению ее рекреационных качеств.

Перечень мер, необходимых для сохранения ООПТ – памятника ландшафтной архитектуры «Сквер по улице Клары Цеткин»:

расширение ассортимента видов и сортов декоративных культурных растений – деревьев, кустарников и цветов;

санитарно-оздоровительные мероприятия (спил, обрезка нежизнеспособных деревьев и кустарников);

проведение лесопатологического обследования не реже 1 раза в 5 лет с выполнением санитарно-оздоровительных мероприятий по его результатам;

привлечение добровольцев для обеспечения режима охраны сквера;

установка аншлагов, информирующих о присвоении скверу статуса ООПТ – памятника ландшафтной архитектуры и режиме его использования.

Паспорт ООПТ – памятника ландшафтной архитектуры «Сквер по улице Клары Цеткин» составлен главным инженером проектов индивидуального предпринимателя Поляковой А.С., членом Комиссии по редким и находящимся под угрозой исчезновения видам животных, растений и грибов при Министерстве природных ресурсов и экологии Свердловской области, кандидатом биологических наук Поляковым В.Е.».