



Паспорт

памятника природы
регионального значения

«Дубы (2 шт.)»

(город Владимир)

1. Наименование памятника природы: «Дубы (2 шт.)».

Другой вариант названия – «Дубы черешчатые».

1.1. Категория: памятник природы.

1.2. Профиль: ботанический.

2. Правоустанавливающий документ об организации памятника природы:

Решение исполнительного комитета Владимирского областного Совета народных депутатов от 25.02.1986 № 143п/4 (ред. от 08.07.2011) «О признании природных объектов государственными памятниками природы и об охране редких, исчезающих растений и животных области».

3. Местоположение памятника природы (с указанием собственников (пользователей) земель, на которых расположен памятник природы): Владимирская область, муниципальное образование город Владимир, улица Спасская, возле домов № 6 и 8.

Географические координаты центра территории: 56°07'32" с.ш., 40°23'58" в.д.

4. Площадь: 1,1 га.

5. Описание границ: границы памятника природы представляет собой две пересекающиеся окружности радиусом 50 м от центра ствола каждого дуба.

6. Краткое описание памятника природы с указанием природных характеристик:

Памятник природы «Дубы (2 шт.)» расположен на высоком левом коренном берегу р. Клязьмы, на одном из холмов, круто спускающихся к реке, разделённых глубокими оврагами. Объектами охраны памятника природы являются старовозрастные дубы черешчатые (*Quercus robur*). Дуб, расположенный у Спасо-Преображенской церкви (ул. Спасская, д. 8), высотой 13 м, длина окружности ствола 270 см, возраст около 120 лет. Дуб, расположенный у МДОУ «Центр развития ребенка – детский сад № 81» (ул. Спасская, д. 6), высотой 16 м, длина окружности ствола 410 см, возраст около 120 лет.

В 2009 году проводились работы по дендрологическому ремонту дуба, была запломбирована трещина и проведена стяжка ствола цепью. Так как территория памятника природы расположена в исторической части города, верхняя часть литосферы не похожа на природные поверхности, поскольку сложена грунтами различного происхождения. Ландшафт памятника природы и его окрестностей обладает высокой эстетической ценностью, в юго-восточной части ООПТ коренной берег Клязьмы образует естественную смотровую площадку, с которой открывается великолепный вид на реку и на пойменные луга. В восточной части памятника, располагается красивый архитектурный ансамбль, состоящий из двух церквей – Спасской и Никольской. Южнее нее находится городская станция юннатов – «Патриарший сад». Северная часть памятника застроена историческими зданиями.

6.1. Цели и задачи, назначение:

- сохранение ботанической и ландшафтной ценности территории;
- сохранение историко-культурного значения территории;
- проведение учебно-просветительской деятельности;
- развитие территории, как зоны отдыха и туризма.

6.2. Угрожающие факторы:

- стихийная неконтролируемая рекреация;
- свалки бытовых отходов;
- проезд и стоянка автотранспорта на территории памятника природы;
- застройка территории.

6.3. Рекомендуемые мероприятия:

- выделение на местности границы памятника природы, установка аншлагов;
- информирование населения о режиме охраны;
- постоянный мониторинг состояния деревьев;
- благоустройство территории для отдыха населения;
- улучшить эстетическую привлекательность памятника природы;
- произвести посадку деревьев.

7. Перечень и описание функциональных зон памятника природы (в случаях разделения на зоны) с указанием их границ и площади: функциональное зонирование отсутствует.

8. Режим охраны и использования памятника природы:

8.1. Запрещенные виды деятельности:

- рубка и повреждение деревьев;
- все виды строительства и реконструкция действующих объектов без положительного заключения государственной экологической экспертизы;
- внедрение чужеродных видов флоры;
- мойка, стоянка автотранспорта (вне специально отведенных мест парковки);
- строительство новых и расширение существующих дорог;
- нарушение поверхностного дернового слоя и почвенного покрова.

8.2. Разрешенные виды деятельности:

- кратковременный/отдых населения;
- иные виды деятельности, не запрещённые пунктом 8.1.

9. Охранная зона (наличие, описание границ, площадь) памятника природы:

В целях предотвращения негативного антропогенного воздействия от использования сопредельных с памятником природы территорий, устанавливается охранная (буферная) зона шириной 25 м от границы памятника природы. Площадь охранной (буферной зоны) составляет 1,1 га.

10. Режим охранной зоны:

10.1. Запрещенные виды деятельности:

- складирование хозяйственных, бытовых и производственных отходов;
- проезд и стоянка автотранспорта вне существующих дорог общего пользования.



10.2. Разрешенные виды деятельности:

- кратковременный отдых населения;
- иные виды деятельности, не запрещённые пунктом 10.1.

11. Сведения о лицах, осуществляющих охрану, содержание и использование памятника природы и его охранной зоны:

- 1) Департамент природопользования и охраны окружающей среды администрации Владимирской области;
- 2) Государственное бюджетное учреждение Владимирской области «Единая дирекция особо охраняемых природных территорий Владимирской области»;
- 3) Администрация города Владимира.


Составители паспорта:

Фамилия, имя, отчество	должность	подпись
Карташова Ирина Васильевна	ведущий эксперт отдела информации ГУ «Дирекция ООПТ»	
Степанов Виктор Владимирович	ведущий эксперт отдела информации ГУ «Дирекция ООПТ»	

М.П.

Дата оформления паспорта: 22 марта 2013 г.

Паспорт согласован (орган, осуществляющий проведение государственной политики и управление особо охраняемыми природными территориями регионального значения):

Фамилия, имя, отчество	должность	подпись
Мигачёв Алексей Алексеевич	директор департамента природопользования и охраны окружающей среды администрации Владимирской области	

М.П.

Приложение к паспорту: карта-схема памятника природы регионального значения «Дубы (2 шт.)» и его охранной зоны.

КАРТА-СХЕМА ПАМЯТНИКА ПРИРОДЫ РЕГИОНАЛЬНОГО ЗНАЧЕНИЯ "ДУБЫ" 2 ШТ.

