



Паспорт

памятника природы
регионального значения

«Родник «Карачаровский»

(округ Муром)

1. Наименование: «Родник «Карачаровский»».

Другие варианты названия: «Свято-Троицкий родник», «Родник Ильи Муромца».

1.1. Категория: памятник природы.

1.2. Профиль: водный.

2. Правоустанавливающий документ об организации памятника природы: решение исполнительного комитета Владимирского областного Совета народных депутатов от 25.02.86 № 143 п/4 «О признании природных объектов государственными памятниками природы и об охране редких, исчезающих растений и животных области».

3. Местоположение (с указанием собственников (пользователей) земель, на которых располагается памятник природы): Владимирская область, муниципальное образование округ Муром, микрорайон Карачарово, в устье Карачаровского оврага, на улице Приокской, в левобережной притеррасной части поймы реки Ока.

Географические координаты: 55°32'34"с.ш., 42°05'16" в.д.

4. Площадь: 0,78 га.

5. Краткое описание с указанием природных характеристик:

Мезорельеф расположения источника – устье Карачаровского оврага, левобережная притеррасная часть поймы реки Оки. Микрорельеф – склон оврага.

Уровень подземных вод 25 м (1 водоносный слой), водоупорные слои располагаются под углом 45° и наклонены к реке, характер пород: глины, известняк и доломит. Попадание поверхностных вод практически невозможно. В днище оврага наблюдается верховодка, поэтому отмечается заболачивание дна Карачаровского оврага.

На вершине оврага установлен поклонный крест, а на противоположной вершине склона стоит церковь Пресвятой Троицы, поэтому источник еще называют Свято-Троицким. Площадка у родника заасфальтирована. Каптажное сооружение представляет собой железобетонный резервуар, собранная вода из которого отводится по металлической трубе и изливается наружу. Ниже выхода трубы устроен деревянный помост. На территории родника установлены также часовня и купель. Дебит воды около 0,4 л/с.

Популярностью вода пользуется не только у жителей микрорайона и всего города, но и у приезжих туристов и паломников. У родника в будничные и воскресные дни можно встретить машины и мотоциклы, людей с канистрами, бидонами, флягами. По праздникам идет крестный ход к роднику. Вода родника считается святой и целебной.

В водосборной площади родника расположены жилые дома с хозяйственными постройками и садово-огородным хозяйством. К роднику имеется подъезд автотранспорта, по склону оврага проложены две тропинки, по которым спускаются к роднику жители микрорайона. Охранная зона родника в основном залужена; древостой представлен садовыми культурами – яблоня, терновник; на склоне оврага имеется небольшая группа деревьев и кустарников, представленная ольхой, кленом ясенелистным, ивой козьей. Дно оврага поросло высокорослой травянистой

растительностью – полынью горькой, крапивой двудомной, пижмой обыкновенной, пыреем ползучим.

Редкие и охраняемые виды растений и животных, занесённые в Красную книгу Владимирской области, на территории памятника природы и его охранной зоны не обнаружены.

6.1. Цели и задачи, назначение:

- сохранение уникального гидрогеологического объекта, имеющего большое эстетическое, культурно-историческое и рекреационное значение;
- поддержание гидрологического режима территории;
- экологическое просвещение и образование.

6.2. Угрожающие факторы:

- застройка охранной (буферной) зоны памятника природы;
- загрязнение территории бытовыми отходами и отходами производства;
- неконтролируемая рекреационная деятельность.

6.3. Рекомендуемые мероприятия:

- установка информационных аншлагов;
- оборудование мест отдыха посетителей;
- периодическое информирование населения через СМИ о режиме охраны родника;
- периодическое проведение анализов качества воды источника.

7. Перечень и описание функциональных зон: функциональное зонирование отсутствует.

8. Режим охраны и использования:

8.1. Запрещённые виды деятельности:

На территории памятника природы запрещается любая деятельность, способная оказать негативное воздействие на природный комплекс памятника природы, в том числе:

- все виды строительства вне границ земельных участков, ранее выделенных под строительство, за исключением реконструкции каптажных сооружений и объектов благоустройства памятника природы;
- мелиоративные работы, любое изменение гидрологического режима территории;
- прокладка трубопроводов различного назначения, за исключением трубопроводов, обслуживающих каптажные сооружения;
- промышленный забор воды в питьевых целях;
- вырубка деревьев и кустарников, за исключением выборочных санитарных рубок;
- сброс сточных вод, загрязнение территории отходами производства и потребления;
- прогон, водопой и выпас скота;
- проезд и стоянка автотранспорта вне дорог общего пользования;
- мойка, ремонт, заправка автотранспорта;
- прокладку новых дорог (кроме благоустройства подходов к роднику);
- применение минеральных удобрений и ядохимикатов;
- проведение любых земляных работ вне границ существующих приусадебных участков, без положительного заключения

- отвод земель под любые виды пользования не рекреационного назначения.

8.2. Разрешённые виды деятельности:

- забор воды на питьевые цели;
- озеленение и лесовосстановительные работы;
- иные виды хозяйственной деятельности, не противоречащие пункту 8.1.

9. Охранная зона (наличие, описание границ, площадь):

В целях предотвращения негативного антропогенного воздействия от использования сопредельных с памятником природы территорий вокруг памятника природы устанавливается охранная (буферная) зона шириной 150 м, в соответствии с постановлением главы администрации Владимирской области от 12.09.1996 г. № 445 «Об обеспечении функционирования особо охраняемых природных территорий Владимирской области».

10. Режим охранной зоны:

10.1. Запрещённые виды деятельности:

- строительство новых дорог, трубопроводов, линий электропередач и иных линейных сооружений без положительного заключения государственной экологической экспертизы;
- загрязнение территории промышленными и бытовыми отходами, складирование отходов и различных химических веществ.


10.2. Разрешённые виды деятельности:

- благоустройство территории, организация мест отдыха населения в охранной зоне памятника природы;
- иные виды хозяйственной деятельности, не противоречащие пункту 10.1.

11. Сведения о лицах, осуществляющих охрану, содержание и использование памятника природы и его охранной зоны:

- 1) Департамент природопользования и охраны окружающей среды администрации Владимирской области.
- 2) Государственное бюджетное учреждение Владимирской области «Единая дирекция особо охраняемых природных территорий Владимирской области».


Составитель паспорта:

Фамилия, имя, отчество	Должность	Подпись
Щукина Татьяна Евгеньевна	Начальник отдела информации ГУ «Дирекция ООПТ»	



М.П.

Паспорт согласован (орган, осуществляющий проведение государственной политики и управление особо охраняемыми природными территориями регионального значения):

Фамилия, имя, отчество	Должность	Подпись
Мигачёв Алексей Алексеевич	Директор департамента природопользования и охраны окружающей среды администрации Владимирской области	



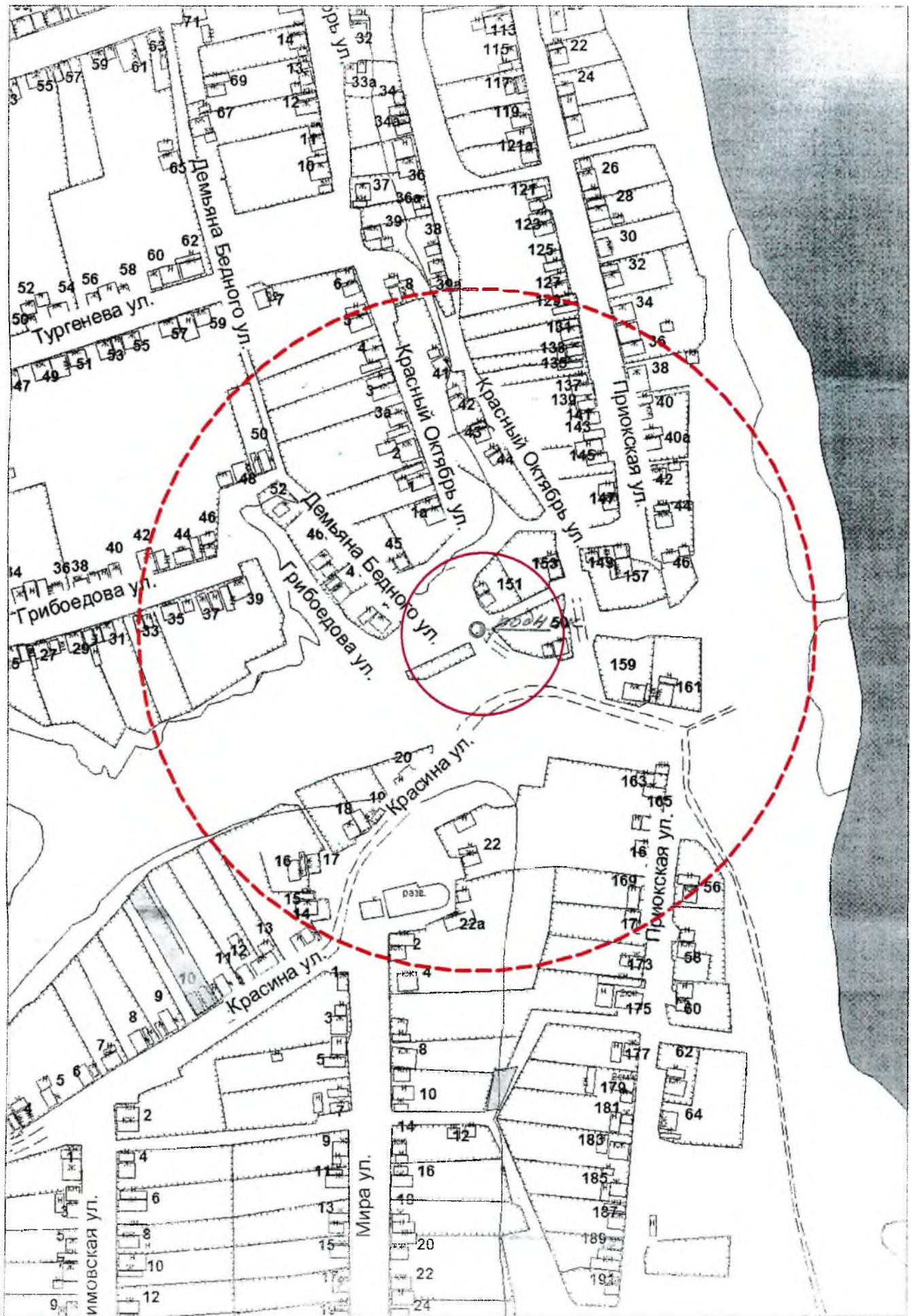
М.П.

Дата составления паспорта: 12 марта 2013 г.

Приложение:

Карта-схема памятника природы регионального значения «Родник «Карачаровский» и его охранной зоны.

Карта-схема памятника природы регионального значения "Родник "Карачаровский"



Условные обозначения:
- граница памятника природы
- граница охранной зоны памятника природы

Масштаб: в 1 см - 33 м