



## **Паспорт**

особо охраняемой природной территории  
Владимирской области:

государственный памятник природы  
регионального значения

**«Родник «Григоровский ключ»**  
(Селивановский район)

**1. Название:** «Родник Григоровский»

**2. Категория:** государственный памятник природы.

**3. Профиль:** водный.

**4. Значение:** региональное.

**5. Нормативно-правовой документ об образовании ООПТ:**

решение Исполнительного комитета Владимирского областного Совета народных депутатов № 143 п/4 от 25.02.1986 г. «О признании природных объектов государственными памятниками природы и об охране редких, исчезающих растений и животных области».

**6. Местонахождение (адрес):** Владимирская область, Селивановский район, д. Бол. Григорово, к юго-западу от деревни, под холмом, в долине реки Кестромка, на левом ее берегу, напротив д. Прибрежная.

**7. Землепользователи:**

МО «Чертковское сельское поселение».

**8. Площадь:** 0,8 га.

**9. Описание границ:** окружность радиусом 50 м от источника.

**10. Охранная зона:**

В целях предотвращения негативного антропогенного воздействия от использования сопредельных с памятником природы территорий устанавливается охранная (буферная) зона шириной не менее 150 м, от границ памятника природы. Площадь охранной зоны составляет 11,8 га.

**11. Уполномоченные органы по управлению ООПТ:**

1) Департамент природопользования и охраны окружающей среды администрации Владимирской области.

2) Государственное автономное учреждение «Единая дирекция особо охраняемых природных территорий Владимирской области».

**12. Цели и задачи, назначение:**

- сохранение уникального гидрогеологического объекта;
- охрана ценного источника нецентрализованного водоснабжения местных жителей;
- поддержание гидрологического режима реки Кестромки.

**13. Краткая характеристика:**

Государственный памятник природы «Родник «Григоровский» расположен на юго-западной окраине села Большое Григорово Селивановского района, под левым холмистым берегом р. Кестромки, напротив деревни Прибрежная. Водоизмещение

родника огромно – на берегах его сооружены перекрытия из бревен размером 2,5 x 5 м, состоящие из двух квадратов 2,5 x 2,5 м. Родник можно сопоставить с небольшим открытым водоемом: в центральной части, в месте выхода подземных ключей, глубина родника составляет порядка 2 м. Вода прозрачная, чистая, приятная на вкус; имеет характерный голубоватый оттенок. Воду родника используют местные жители на питьевые цели. Дно родника песчаное, имеются камни и обломки досок. Фитоценоз водоема представлен погруженной укореняющейся (элодея) и свободно плавающей на поверхности высшей растительностью. Берега покрыты типичным луговым разнотравьем. Среди представителей водной фауны были отмечены жуки-плавунцы и планарии – свободноживущие плоские черви. Родник сообщается с ручьем, впадающим далее в реку Кестромка. Берега ручья и реки покрыты ольшаником. Дебит родника оценить практически невозможно. Вода родника по результатам обследований 2010 года полностью соответствует всем требованиям СанПиН 2.1.4 11754 – 02 «Требования к качеству воды нецентрализованного водоснабжения. Санитарная охрана источников».

#### **14. Угрожающие факторы:**

- загрязнение территории отходами производства и потребления;
- распашка охранной зоны памятника природы;
- возможность применения минеральных удобрений и пестицидов.

#### **15. Режим охраны ООПТ:**

##### **15.1. Запрещённые виды деятельности:**

На территории памятника природы запрещается любая деятельность, противоречащая его целям и задачам, в том числе:

- все виды строительства, за исключением реконструкции каптажных сооружений и объектов благоустройства памятника природы;
- мелиоративные работы, любое изменение гидрологического режима территории;
- прокладка трубопроводов различного назначения, за исключением трубопроводов, обслуживающих каптажные сооружения;
- вырубка деревьев и кустарников, за исключением выборочных санитарных рубок;
- стирка белья, купание, сброс сточных вод, загрязнение территории отходами производства и потребления;
- прогон, водопой и выпас скота;
- проезд и стоянка автотранспорта вне дорог общего пользования;
- мойка, ремонт, заправка автотранспорта;
- прокладка новых дорог (кроме благоустройства подходов к роднику);
- применение минеральных удобрений и ядохимикатов;
- нарушение поверхностного дернового слоя и почвенного покрова;
- отвод земель под любые виды пользования не рекреационного назначения.

##### **15.2. Разрешённые виды деятельности:**

- свободный доступ граждан для забора воды на питьевые цели;
- иные виды хозяйственной деятельности, не противоречащие пункту 15.1.

##### **15.3. Рекомендуемые мероприятия:**

- проведение ежегодного мониторинга состояния ООПТ, регулярного анализа проб воды на физико-химические и микробиологические показатели;
- оборудование и очистка родника (улучшение каптажа, обустройство подходов, очистка дна от мусора);
- установка аншлага для информирования населения о режиме охраны памятника природы.

## **16. Режим охранной (буферной) зоны:**

### **16.1. Запрещённые виды деятельности:**

- загрязнение территории отходами производства и потребления;
- строительство и реконструкция объектов капитального строительства за исключением линейных сооружений;
- применение удобрений и ядохимикатов;
- распашка территории, нарушение поверхностного дернового слоя и почвенного покрова.

### **16.2. Разрешённые виды деятельности:**

- организация мест отдыха населения в охранной зоне памятника природы; сооружение малых архитектурных форм – беседок, лавочек;
- иные виды хозяйственной деятельности, не противоречащие пункту 16.1.

## **17. Наименование предприятия (организации, учреждения), взявшего на себя обязательство по охране ООПТ:**


МО «Чертковское сельское поселение».

### **Паспорт оформлен:**

Козловой Т.Е., ведущим специалистом отдела кадастра ООПТ ГАУ «Единая дирекция особо охраняемых природных территорий Владимирской области.

**Паспорт согласован:**

Директор департамента  
природопользования  
и охраны окружающей среды  
администрации Владимирской области



А.А. Мигачёв

М.П. «20» марта 2011 г.

Глава Селивановского района



С.В. Лебедев

М.П. «18» апреля 2011 г.

Глава МО «Чертковское сельское  
поселение»



Т.В. Акифьева

М.П. «14» апреля 2011 г.

**Приложение:**

Карта – схема государственного памятника природы регионального значения  
«Родник Григоровский»



**Карта-схема государственного памятника природы  
регионального значения «Родник «Григоровский ключ»**



**МАСШТАБ 1 : 25 000**

В 1 сантиметре 250 метров

Условные обозначения:

-  - территория памятника природы
-  - границы охранной зоны памятника природы