

ПРАВИТЕЛЬСТВО ИВАНОВСКОЙ ОБЛАСТИ**ПОСТАНОВЛЕНИЕ**

от 23 июня 2021 г. N 299-п

**О ПАМЯТНИКЕ ПРИРОДЫ ИВАНОВСКОЙ ОБЛАСТИ
"ГРУППА ЛИП ПО УЛИЦЕ 1-Я ПОЛЯНСКАЯ"**

В соответствии с Федеральным законом от 14.03.1995 N 33-ФЗ "Об особо охраняемых природных территориях", приказом Министерства экономического развития Российской Федерации от 23.11.2018 N 650 "Об установлении формы графического описания местоположения границ населенных пунктов, территориальных зон, особо охраняемых природных территорий, зон с особыми условиями использования территории, формы текстового описания местоположения границ населенных пунктов, территориальных зон, требований к точности определения координат характерных точек границ населенных пунктов, территориальных зон, особо охраняемых природных территорий, зон с особыми условиями использования территории, формату электронного документа, содержащего сведения о границах населенных пунктов, территориальных зон, особо охраняемых природных территорий, зон с особыми условиями использования территории, и о признании утратившими силу приказов Минэкономразвития России от 23 марта 2016 г. N 163 и от 4 мая 2018 г. N 236", Законом Ивановской области от 06.05.2011 N 39-ОЗ "Об особо охраняемых природных территориях в Ивановской области", решениями малого Совета Ивановского областного Совета народных депутатов от 14.07.1993 N 147 "О памятниках природы Ивановской области" и от 14.07.1993 N 148 "Об установлении границ территорий с особым правовым режимом использования земель" Правительство Ивановской области постановляет:

1. Изменить наименование памятника природы Ивановской области "Группа лип по ул. Челышева" на "Группа лип по улице 1-я Полянская".

2. Утвердить паспорт памятника природы Ивановской области "Группа лип по улице 1-я Полянская" (прилагается).

3. Настоящее постановление вступает в силу через 10 дней после дня его официального опубликования.

Губернатор Ивановской области
С.С.ВОСКРЕСЕНСКИЙ

Приложение
к постановлению
Правительства
Ивановской области
от 23.06.2021 N 299-п

**ПАСПОРТ
ПАМЯТНИКА ПРИРОДЫ ИВАНОВСКОЙ ОБЛАСТИ
"ГРУППА ЛИП ПО УЛИЦЕ 1-Я ПОЛЯНСКАЯ"**

| | |
|---|--|
| 1. Полное официальное название природного объекта | Памятник природы Ивановской области "Группа лип по улице 1-я Полянская" (далее - Памятник природы) (решение Исполнительного комитета Ивановского областного (промышленного) Совета депутатов трудящихся от 22.02.1965 N 164 "Об охране памятников природы в Ивановской области (протокол N 5)", решения малого Совета Ивановского областного Совета народных депутатов от 14.07.1993 N 147 "О памятниках природы Ивановской области" и от 14.07.1993 N 148 "Об установлении границ территорий с особым правовым режимом использования земель") |
| 2. Местоположение | Памятник природы находится в городском округе Иваново, в г. Иваново, на улице 1-я Полянская. |

| | |
|--|--|
| | Памятник природы расположен на территории кадастрового квартала 37:24:010412 |
| 3. Описание границ Памятника природы | Описание границ Памятника природы (описание местоположения границ Памятника природы со сведениями о границах Памятника природы, содержащими графическое описание местоположения границ Памятника природы, перечень координат характерных точек границ Памятника природы в системе координат Иваново) приведено в приложении 1 к паспорту памятника природы "Группа лип по улице 1-я Полянская" |
| 4. Площадь территории Памятника природы | Площадь Памятника природы составляет 151 кв. м +/- 43,01 кв. м |
| 5. Карта (схема) границ Памятника природы | Приложение 1 к паспорту памятника природы Ивановской области "Группа лип по улице 1-я Полянская" |
| 6. Характеристика (описание) территории Памятника природы | Приложение 2 к паспорту памятника природы Ивановской области "Группа лип по улице 1-я Полянская" |
| 7. Допустимые виды (цели) использования Памятника природы | Допускаются следующие виды использования Памятника природы: 1) рекреационные (прогулки по имеющимся дорожкам и тропинкам); 2) научные; 3) учебные; 4) эколого-просветительские; 5) природоохранные (сохранение биоразнообразия живых организмов, обеспечение условий местообитания редких видов растений, животных, грибов, занесенных в Красную книгу Российской Федерации и Красную книгу Ивановской области); 6) фотографирование и видеосъемка животных, растений, ландшафтов, занятия живописью; 7) уборка мусора; 8) благоустройство территории (выкашивание травостоя, удаление сухих ветвей с деревьев) с соблюдением законодательства Российской Федерации и Ивановской области |
| 8. Режим особой охраны (запреты и ограничения) Памятника природы | На всей территории Памятника природы запрещаются: 1) строительство объектов капитального строительства; 2) установка рекламных щитов; 3) проезд, стоянка транспортных средств, за исключением транспортных средств, необходимых для устранения аварий и спасения терпящих бедствие; 4) мойка транспортных средств; 5) повреждение, рубка зеленых насаждений (кроме рубок по согласованию с исполнительным органом государственной власти Ивановской области, уполномоченным в сфере организации, охраны и функционирования особо охраняемых природных территорий регионального значения); 6) разведение костров, сжигание отходов, опавшей листвы; 7) разбивка палаток и устройство мест для пикников; 8) пастыба, отдых, прогон скота; 9) выкапывание ям, растений; 10) оставление отходов производства и потребления; 11) палы травянистой растительности; 12) сбор растений; 13) применение ядохимикатов, кроме мероприятий в целях обеспечения санитарно-эпидемиологического благополучия населения, борьбы с насекомыми- |

вредителями, патогенными микроорганизмами, включая профилактические мероприятия, с соблюдением законодательства Российской Федерации и Ивановской области;

14) нарушение местообитаний видов растений, грибов и животных, занесенных в Красную книгу Российской Федерации и Красную книгу Ивановской области;

15) проведение культурно-массовых мероприятий (проведение праздников, конкурсов, народных гуляний, соревнований, слетов, организация и реализация развлекательных проектов, клубного досуга, демонстрация видеофильмов, организация концертов, мероприятий творческих объединений);

16) прогулки, передвижения вне имеющихся дорожек и тропинок;

17) работа нестационарных объектов уличной торговли, общественного питания

Приложение 1
к паспорту
памятника природы Ивановской области
"Группа лип по улице 1-я Полянская"

Описание местоположения границ

Памятник природы Ивановской области
"Группа лип по улице 1-я Полянская"
(наименование объекта, местоположение границ
которого описано (далее - объект))

Раздел 1

| Сведения об объекте | | |
|---------------------|---|--|
| № п/п | Характеристики объекта | Описание характеристик |
| 1 | 2 | 3 |
| 1 | Местоположение объекта | Ивановская область, городской округ Иваново, город Иваново |
| 2 | Площадь объекта +/- величина погрешности определения площади (Р +/- Дельта Р) | 151 кв. м +/- 43,01 кв. м |
| 3 | Иные характеристики объекта | 1. Допускаются следующие виды использования объекта: 1) рекреационные (прогулки по имеющимся дорожкам и тропинкам); 2) научные; 3) учебные; 4) эколого-просветительские; 5) природоохранные (сохранение биоразнообразия живых организмов, обеспечение условий местообитания редких видов растений, животных, грибов, занесенных в Красную книгу Российской Федерации и Красную книгу Ивановской области); |

| | |
|--|---|
| | <p>б) фотографирование и видеосъемка животных, растений, ландшафтов, занятия живописью;</p> <p>7) уборка мусора;</p> <p>8) благоустройство территории (выкашивание травостоя, удаление сухих ветвей с деревьев) с соблюдением законодательства Российской Федерации и Ивановской области.</p> <p>2. На всей территории объекта запрещаются:</p> <p>1) строительство объектов капитального строительства;</p> <p>2) установка рекламных щитов;</p> <p>3) проезд, стоянка транспортных средств, за исключением транспортных средств, необходимых для устранения аварий и спасения терпящих бедствие;</p> <p>4) мойка транспортных средств;</p> <p>5) повреждение, рубка зеленых насаждений (кроме рубок по согласованию с исполнительным органом государственной власти Ивановской области, уполномоченным в сфере организации, охраны и функционирования особо охраняемых природных территорий регионального значения);</p> <p>6) разведение костров, сжигание отходов, опавшей листвы;</p> <p>7) разбивка палаток и устройство мест для пикников;</p> <p>8) пастьба, отдых, прогон скота;</p> <p>9) выкапывание ям, растений;</p> <p>10) оставление отходов производства и потребления;</p> <p>11) палы травянистой растительности;</p> <p>12) сбор растений;</p> <p>13) применение ядохимикатов, кроме мероприятий в целях обеспечения санитарно-эпидемиологического благополучия населения, борьбы с насекомыми-вредителями, патогенными микроорганизмами, включая профилактические мероприятия, с соблюдением законодательства Российской Федерации и Ивановской области;</p> <p>14) нарушение местообитаний видов растений, грибов и животных, занесенных в Красную книгу Российской Федерации и Красную книгу Ивановской области;</p> <p>15) проведение культурно-массовых мероприятий (проведение праздников, конкурсов, народных гуляний, соревнований, слетов, организация и реализация развлекательных проектов, клубного досуга, демонстрация видеофильмов, организация концертов, мероприятий творческих объединений);</p> <p>16) прогулки, передвижения вне имеющихся дорожек и тропинок;</p> <p>17) работа нестационарных объектов уличной торговли, общественного питания</p> |
|--|---|

Раздел 2

| |
|---|
| Сведения о местоположении границ объекта |
| 1. Система координат Иваново |
| 2. Сведения о характерных точках границ объекта |
| |

| Обозначение характерных точек границ | Координаты, м | | Метод определения координат характерной точки | Средняя квадратиче ская погрешност ь положения характерно й точки (Mt), м | Описание обозначени я точки на местности (при наличии) |
|--|---------------|---------|---|---|---|
| | X | Y | | | |
| 1 | 2 | 3 | 4 | 5 | 6 |
| 1 | -1488.83 | 1625.71 | Картометричес кий | 1.0 | - |
| 2 | -1488.74 | 1636.90 | Картометричес кий | 1.0 | - |
| 3 | -1501.96 | 1637.72 | Картометричес кий | 1.0 | - |
| 4 | -1502.40 | 1626.42 | Картометричес кий | 1.0 | - |
| 1 | -1488.83 | 1625.71 | Картометричес кий | 1.0 | - |

3. Сведения о характерных точках части (частей) границы объекта

| Обозначение характерных точек части границы | Координаты, м | | Метод определения координат характерной точки | Средняя квадратиче ская погрешност ь положения характерно й точки (Mt), м | Описание обозначени я точки на местности (при наличии) |
|--|---------------|---|---|---|---|
| | X | Y | | | |
| 1 | 2 | 3 | 4 | 5 | 6 |
| - | - | - | - | - | - |

Раздел 3

План границ объекта





М 1:5000


Используемые условные знаки и обозначения:

 - граница особо охраняемой природной территории;

● 1 - характерная точка границы особо охраняемой природной территории;

 - границы земельных участков, установленные в соответствии с федеральным законодательством, включенные в Единый государственный реестр недвижимости;

 - границы кадастровых кварталов;

 - границы зон с особыми условиями использования территорий по сведениям Единого государственного реестра недвижимости;

 - границы объектов капитального строительства;

37:24:010412:1 - надпись кадастрового номера земельного участка;

37:24:010412 - надпись кадастрового квартала



1:2000

Используемые условные знаки и обозначения:

- - граница особо охраняемой природной территории;
- **1** - характерная точка границы особо охраняемой природной территории;
- - границы земельных участков, установленные в соответствии с федеральным законодательством, включенные в Единый государственный реестр недвижимости (далее - ЕГРН);
- - границы кадастровых кварталов;
- - границы зон с особыми условиями использования территорий по сведениям ЕГРН;
- - границы объектов капитального строительства;
- 37:24:010412:1 - надпись кадастрового номера земельного участка;
- 37:24:010412 - надпись кадастрового квартала

Приложение 2
к паспорту
памятника природы Ивановской области
"Группа лип по улице 1-я Полянская"

**Характеристика (описание) территории
памятника природы Ивановской области
"Группа лип по улице 1-я Полянская"**

1. Сведения о ландшафтах, климате, геологической среде, почвенном покрове, о составе и характере растительности, животном мире, водных, минеральных и других природных ресурсах.

1.1. Геологическое строение. Территория памятника природы Ивановской области "Группа лип по улице 1-я Полянская" (далее - Памятник природы) находится в пределах Московской синеклызы. Кристаллический фундамент платформы сложен породами архея и протерозоя. Его перекрывает мощный чехол палеозойских, мезозойских и кайнозойских осадочных пород. Дочетвертичные отложения верхнего подъяруса представлены породами готеривского яруса, далее барремского яруса, алевролитами и песками с прослоями глин и песчаников, мощностью от 20 - 45 м.

1.2. Рельеф. Территория Памятника природы характеризуется преобладанием аккумулятивных форм рельефа позднемосковского оледенения.

Памятник природы представляет собой холм с уклонами поверхности $\approx 30^\circ$.

1.3. Климат. Специальных климатических наблюдений на территории Памятника природы не проводилось. Климат умеренно континентальный, со сравнительно жарким летом и морозной зимой с устойчивым снежным покровом. Среднегодовая температура составляет +3,6 °С. Наиболее холодным месяцем зимы является январь, его среднесуточная температура составляет -12 °С. Самым теплым месяцем лета является июль, его среднесуточная температура составляет +17,5 °С. В среднем за год выпадает 612 мм осадков, из них жидкие осадки составляют 48%, смешанные - 18% и твердые - 34%. Средняя продолжительность безморозного периода в г. Иваново составляет 123 дня.

Значения температур в г. Иваново по месяцам и количество осадков представлены в таблице 1.

Таблица 1

Показатели температуры и количества осадков в г. Иваново

| Показатель | Месяцы | | | | | | | | | | | | Год |
|-------------------------|--------|-------|------|-----|------|------|------|------|------|-----|------|-------|-----|
| | 1 | 2 | 3 | 4 | 5 | 6 | 7 | 8 | 9 | 10 | 11 | 12 | |
| Средний максимум, °С | -8,2 | -5,7 | 0,3 | 9,6 | 18,2 | 21,9 | 23,7 | 22,0 | 15,1 | 7,3 | -0,4 | -5,3 | 8,2 |
| Средняя температура, °С | -12,1 | -10,1 | -4,5 | 4,8 | 12,1 | 15,9 | 18,1 | 16,3 | 10,5 | 4,2 | -3,5 | -8,6 | 3,6 |
| Средний минимум, °С | -15,9 | -14,5 | -8,6 | 0,0 | 5,9 | 9,9 | 12,5 | 10,6 | 5,9 | 0,8 | -5,5 | -11,8 | 0,9 |
| Норма осадков, мм | 35 | 31 | 29 | 36 | 49 | 69 | 92 | 65 | 55 | 55 | 52 | 44 | 612 |

Снежный покров в районе Памятника природы устанавливается в конце ноября - начале декабря. Средняя высота годового снежного покрова достигает 40 - 60 см. Средняя суммарная продолжительность периода со снежным покровом в г. Иваново составляет 150 дней. Устойчивый снежный покров устанавливается с 20 ноября.

Преобладающим направлением ветра в г. Иваново в холодное время является юго-западное, в теплое - северо-западное, при средней скорости 3 - 5 м/с.

1.4. Гидрология и гидрография. В пределах Памятника природы отсутствуют водные объекты.

1.5. Почвенный покров.

Согласно почвенному районированию Центрального нечерноземного района территория в окрестностях Памятника природы относится к зоне дерново-подзолистых почв, южнотаежно-лесной подзоне, Среднерусской провинции дерново-подзолистых среднегумусированных почв, западной подпровинции, возвышенно-волнистому суглинистому дерново-подзолистому округу, приволжскому эродированному району.

В пределах Памятника природы распространены дерново-подзолистые почвы, преимущественно неглубокоподзолистые (почвенный профиль дерново-подзолистой почвы (N56.981729 E41.008127) представлен на рис. 1).



**Рис. 1. Почвенный профиль дерново-подзолистой почвы
(N56.981729 E41.008127)**

1.6. Растительный и животный мир.

1.6.1. Растительность и флора.

1.6.1.1. Растительность.

Согласно подробному лесорастительному районированию Нечерноземного центра Памятник природы относится к лесной зоне, к южной полосе подзоны смешанных лесов.

Исследования состава и структуры растительности Памятника природы проводились в августе 2018 года специалистами организации общества с ограниченной ответственностью "БИТ".

Растительность Памятника природы представлена сообществами лесной и луговой, а также сорно-рудеральной растительности.

Лесная растительность представлена искусственными лесными посадками. По площади Памятника природы располагаются 3 липы. Подрост отсутствует.

Возраст лип составляет ориентировочно 90 - 100 лет.

Луговая растительность. Основная часть растительности представлена осокой острой, манжеткой обыкновенной, клевером луговым, одуванчиком лекарственным, мать-и-мачехой обыкновенной, подорожником большим, также присутствуют единичные экземпляры горошка мышиного и грушанки круглолистной. На склоне холма обнаружена гейхера гибридная "Аметист Мист", скорее всего привнесенная искусственно.

Прибрежно-водная и водная растительность. Прибрежно-водная и водная растительность отсутствует.

Сорно-рудеральная растительность. Большая часть растительности Памятника природы относится к сорно-рудеральному типу: клевер луговой, мать-и-мачеха обыкновенная, подорожник большой, одуванчик лекарственный.

1.6.1.2. Флора.

Сосудистые растения. В результате собственных исследований и обобщения имеющихся литературных данных во флоре Памятника природы отмечено 24 вида сосудистых растений, относящихся к 1 отделу, 2 классам, 8 семействам и 10 родам.

По числу видов ведущими семействами являются следующие: Leguminosae (Бобовые) - 8 видов (33,3% от общего числа видов), Cyperaceae (Осоковые) - 5 видов (20,83%), Asteraceae (Астровые) - 3 (12,5%), Plantaginaceae (Подорожниковые) - 2 (8,33%), Rosaceae (Розовые) - 2 (8,33%), Ericaceae (Вересковые) - 2 (8,33%), Saxifragaceae (Камнеломковые) - 1 вид (4,16%), Juncaceae - (Ситниковые) - 1 вид (4,16%).

Крупными родами флоры Памятника природы являются Carex (Осока) - 5 видов, Trifolium (Клевер) - 2 вида.

Во флоре Памятника природы к 2017 году отмечено 15 адвентивных видов, среди которых многие относятся к инвазионным для Ивановской области и включены в Черную книгу флоры Средней России. Это череда облиственная (*Bidens frondosa*), ситник тонкий (*Juncus tenuis*).

Необходимо организовать мониторинг расселения адвентивных видов.

Мхи. Всего было выявлено 4 вида зеленых мхов: *Climacium dendroides*, *Brachythecium rutabulum*, *Thuidium philibertii*, *Dicranum scoparium*.

Лишайники. Специальное изучение лишайников не проводилось. При исследовании лип в 2018 году было обнаружено 3 вида лишайников. Это широко распространенные виды - пармелия бороздчатая (*Parmelia sulcata*), гипогимния вздутая (*Hypogymnia physodes*), относящиеся к семейству Пармелиевые (*Parmeliaceae*), а также часто встречаются слоевища ксантории постенной (*Xanthoria parietina*) из семейства Телосхистовые (*Teloschistaceae*).

Грибы. Специальное изучение грибов на территории Памятника природы не проводилось. При исследованиях в 2018 году найдено несколько видов рода Сыроежка (*Russula*), а также чешуйчатка обыкновенная (семейство *Strophariaceae*).

1.6.2. Животный мир.

1.6.2.1. Беспозвоночные животные.

Исследование фауны некоторых групп беспозвоночных животных проводилось в августе 2018 года.

Тип Кольчатые черви (*Annelida*), класс Малощетинковые (*Oligochaeta*) представлен дождевыми червями (*Lumbricus terrestris*, *L. rubelli* и др.).

Тип Членистоногие (*Arthropoda*).

Класс Паукообразные (*Arachnida*). Отряд Пауки (*Aranei*). Отмечены виды из 3 семейств: *Salticidae* (род *Evarcha* - на травянистых растениях), *Theridiidae* (мелкий паук - *Parasteatoda lunata* с крупным шаровидным брюшком), *Thomisidae* (род *Tibellus*).

Отряд Клещи (Acari) представлен галловым липовым клещом из семейства эриофиды (Eriophyidae), вызывающий на листьях липы появление красных шиповатых выростов.

Класс Насекомые (Insecta). В период исследования выявлено около 30 видов из 6 отрядов. Фауна насекомых включает луговые виды. Есть синантропные виды.

Большинство видов обнаружено в травянистом ярусе.

Отряд Прямокрылые представлен 1 семейством: сем. Настоящие кузнечики (Tettigoniidae) - кузнечиком зеленым, кузнечиком певчим.

Отряд Клопы. Выявлены представители 2 семейств: сем. Настоящие щитники (обычны клоп ягодный и щитник цветочный); сем. Подкорники (Aradidae), род *Aradus*.

Отряд Жесткокрылые. Выявлены представители 8 семейств: сем. Жужелицы (Carabidae), род Жужелица (*Carabus*) (жужелица садовая); сем. Божьи коровки (Coccinellidae); сем. Листоеды (Chrysomelidae), род *Chrysomela*, род *Cryptocephalus* (скрытоглав); сем. Мертвоеды (Silphidae) (мертвоед трехреберный - *Phosphuga atrata*); сем. Пластинчатоусые (Scarabaeidae) (хрущ (нехрущ) июньский - *Amphimallon solstitialis*); сем. Усачи (Cerambycidae), род Странгалия (*Strangalia*); сем. Долгоносики (Curculionidae) (коротконос сероватый - *Polydrosus incanus*, слоник рыжеусый - *Magdalis ruficornis*); сем. Короеды (Ipidae), род *Polygraphus*.

Отряд Чешуекрылые, или Бабочки, представлен 1 семейством: сем. Нимфалиды (Nymphalidae) (адмирал - *Vanessa atalanta*, шашечница-цинксия - *Melitaea cinxia*).

Отряд Двукрылые. Отмечены представители 5 семейств: сем. Настоящие комары (Culicidae); сем. Толкунчики (Empididae); сем. Журчалки (Syrphidae); сем. Настоящие мухи (Muscidae); сем. Детритницы (Sciaridae).

Отряд Перепончатокрылые. Выявлены представители 4 семейств: сем. Пилильщики настоящие (Tenthredinidae); сем. Наездников (Ichneumonidae, Braconidae, Chalcinidae); сем. Настоящие муравьи (Formicidae); сем. Пчелиные (Apidae) представлено 2 видами: шмель земляной - *Bombus terrestris*, шмель садовый - *Bombus hortorum*.

1.6.2.2. Позвоночные животные.

Класс Земноводные (Amphibia). Представители не обнаружены.

Класс Пресмыкающиеся (Reptilia). Представители не обнаружены.

Класс Птицы (Aves). В период исследований в августе 2018 года на территории Памятника природы было выявлено 3 вида птиц из 2 отрядов.

Отряд Голубеобразные (Columbiformes), сем. Голубиные - Columbidae (вахирь - *Columba palumbus*, голубь сизый - *Columba livia*).

Отряд Воробьинообразные (Passeriformes), сем. Славковые - Sylviidae (садовая славка - *Sylvia borin*).

Класс Млекопитающие. Представители не обнаружены.

1.7. Краткая характеристика минеральных и других природных ресурсов.

В пределах Памятника природы отсутствуют минеральные и другие природные ресурсы.

2. Данные о наличии на территории Памятника природы местообитаний редких и находящихся под угрозой исчезновения видов растений, животных и грибов, занесенных в Красную книгу Российской Федерации и Красную книгу Ивановской области.

Редкие виды растений, животных, грибов, занесенные в Красную книгу Российской Федерации и Красную книгу Ивановской области, не обнаружены.

3. Сведения об историко-культурных объектах в границах особо охраняемой природной территории.

Историко-культурные объекты в границах Памятника природы отсутствуют.