



**АДМИНИСТРАЦИЯ ГОРОДСКОГО ОКРУГА
ГОРОД ВОРОНЕЖ
ПОСТАНОВЛЕНИЕ**

от 12 декабря 2018 г. № 815

г. Воронеж

**О внесении изменений
в постановление администрации
городского округа город Воронеж
от 02.03.2016 № 105**

В целях приведения нормативных правовых актов администрации городского округа город Воронеж в соответствие действующему законодательству администрация городского округа город Воронеж постановляет:

внести в постановление администрации городского округа город Воронеж от 02.03.2016 № 105 «О создании особо охраняемых природных территорий местного значения в городском округе город Воронеж» следующие изменения:

1. Пункт 1 постановления дополнить подпунктами 1.27 – 1.30 следующего содержания: «1.27. Садово-парковый ландшафт «Бульвар по ул. Орджоникидзе» в границах земельного участка с кадастровым номером 36:34:0607024:295 площадью 9566 кв. м (г. Воронеж, ул. Орджоникидзе, 3в).

1.28. Садово-парковый ландшафт «Лесопарк по ул. 45 стрелковой дивизии» в границах земельного участка с кадастровым номером 36:34:0208001:2434 площадью 33244 кв. м (г. Воронеж, ул. 45 стрелковой дивизии, 285в).

1.29. Садово-парковый ландшафт «Парк «Оазис» в границах земельного участка с кадастровым номером 36:34:0208079:6422 площадью 26151 кв. м (г. Воронеж, ул. 9 Января, 288в).

1.30. Садово-парковый ландшафт «Сквер «Дубрава» в границах земельного участка с кадастровым номером 36:34:0206001:10240 площадью 27137 кв. м (г. Воронеж, ул. Шишкова, 83л).».

2. Пункт 2 постановления дополнить подпунктами 2.27 – 2.30 следующего содержания: «2.27. Паспорт особо охраняемой природной территории местного значения садово-парковый ландшафт «Бульвар по ул. Орджоникидзе».

2.28. Паспорт особо охраняемой природной территории местного значения садово-парковый ландшафт «Лесопарк по ул. 45 стрелковой дивизии».

2.29. Паспорт особо охраняемой природной территории местного значения садово-парковый ландшафт «Парк «Оазис».

2.30. Паспорт особо охраняемой природной территории местного значения садово-парковый ландшафт «Сквер «Дубрава».».

3. Пункт 3 постановления изложить в следующей редакции: «3. Контроль за исполнением настоящего постановления возложить на заместителя главы администрации Антиликаторова А.А.».

4. В паспорте особо охраняемой природной территории местного значения садово-парковый ландшафт «Дельфин»:

4.1. В пункте 1.2 раздела 1 «Общие положения» слова «Левобережном районе» заменить словами «Железнодорожном районе».

4.2. Абзац первый пункта 4.1 раздела 4 «Режим особой охраны ООПТ» изложить в следующей редакции: «На ООПТ запрещается любая деятельность, которая может нанести ущерб объектам растительного и животного мира, в том числе:».

4.3. Абзац четвертый пункта 4.1 раздела 4 «Режим особой охраны ООПТ» изложить в следующей редакции: «- размещение капитальных сооружений, прокладка коммуникаций и иные строительные работы, за исключением случаев, если данное строительство не противоречит градостроительным регламентам территориальной зоны, действующим техническим регламентам и нормативам градостроительного проектирования;».

5. В разделе 4 «Режим особой охраны ООПТ» паспорта особо охраняемой природной территории местного значения садово-парковый ландшафт «Алые паруса»:

5.1. Абзац первый пункта 4.1 изложить в следующей редакции: «На ООПТ запрещается любая деятельность, которая может нанести ущерб объектам растительного и животного мира, в том числе:».

5.2. Абзац четвертый пункта 4.1 изложить в следующей редакции: «- размещение капитальных сооружений, прокладка коммуникаций и иные строительные работы, за исключением случаев, если данное строительство не противоречит градостроительным регламентам территориальной зоны, действующим техническим регламентам и нормативам градостроительного проектирования;».

6. В разделе 4 «Режим особой охраны ООПТ» паспорта особо охраняемой природной территории местного значения садово-парковый ландшафт «Парк им. Дурова»:

6.1. Абзац первый пункта 4.1 изложить в следующей редакции: «На ООПТ запрещается любая деятельность, которая может нанести ущерб объектам растительного и животного мира, в том числе:».

6.2. Абзац четвертый пункта 4.1 изложить в следующей редакции: «- размещение капитальных сооружений, прокладка коммуникаций и иные строительные работы, за исключением случаев, если данное строительство не противоречит градостроительным регламентам территориальной зоны, действующим техническим регламентам и нормативам градостроительного проектирования;».

7. В разделе 4 «Режим особой охраны ООПТ» паспорта особо охраняемой природной территории местного значения садово-парковый ландшафт «Танаис»:

7.1. Абзац первый пункта 4.1 изложить в следующей редакции:

«На ООПТ запрещается любая деятельность, которая может нанести ущерб объектам растительного и животного мира, в том числе:».

7.2. Абзац четвертый пункта 4.1 изложить в следующей редакции: «- размещение капитальных сооружений, прокладка коммуникаций и иные строительные работы, за исключением случаев, если данное строительство не противоречит

градостроительным регламентам территориальной зоны, действующим техническим регламентам и нормативам градостроительного проектирования;».

8. В разделе 3 «Режим особой охраны ООПТ» паспорта особо охраняемой природной территории местного значения садово-парковый ландшафт «Сквер им. Бунина»:

8.1. Абзац первый пункта 3.1 изложить в следующей редакции: «На ООПТ запрещается любая деятельность, которая может нанести ущерб объектам растительного и животного мира, в том числе:».

8.2. Абзац четвертый пункта 3.1 изложить в следующей редакции: «- размещение капитальных сооружений, прокладка коммуникаций и иные строительные работы, за исключением случаев, если данное строительство не противоречит градостроительным регламентам территориальной зоны, действующим техническим регламентам и нормативам градостроительного проектирования;».

9. В разделе 3 «Режим особой охраны ООПТ» паспорта особо охраняемой природной территории местного значения садово-парковый ландшафт «Есенинская аллея»:

9.1. Абзац первый пункта 3.1 изложить в следующей редакции:

«На ООПТ запрещается любая деятельность, которая может нанести ущерб объектам растительного и животного мира, в том числе:».

9.2. Абзац четвертый пункта 3.1 изложить в следующей редакции: «- размещение капитальных сооружений, прокладка коммуникаций и иные строительные работы, за исключением случаев, если данное строительство не противоречит градостроительным регламентам территориальной зоны, действующим техническим регламентам и нормативам градостроительного проектирования;».

10. В разделе 4 «Режим особой охраны ООПТ» паспорта особо охраняемой природной территории местного значения садово-парковый ландшафт «Бульвар по ул. Карла Маркса»:

10.1. Абзац первый пункта 4.1 изложить в следующей редакции:

«На ООПТ запрещается любая деятельность, которая может нанести ущерб объектам растительного и животного мира, в том числе:».

10.2. Абзац четвертый пункта 4.1 изложить в следующей редакции: «- размещение капитальных сооружений, прокладка коммуникаций и иные строительные работы, за исключением случаев, если данное строительство не противоречит градостроительным регламентам территориальной зоны, действующим техническим регламентам и нормативам градостроительного проектирования;».

11. В разделе 4 «Режим особой охраны ООПТ» паспорта особо охраняемой природной территории местного значения садово-парковый ландшафт «Сквер Школьный»:

11.1. Абзац первый пункта 4.1 изложить в следующей редакции: «На ООПТ запрещается любая деятельность, которая может нанести ущерб объектам растительного и животного мира, в том числе:».

11.2. Абзац четвертый пункта 4.1 изложить в следующей редакции: «- размещение капитальных сооружений, прокладка коммуникаций и иные строительные работы, за исключением случаев, если данное строительство не противоречит градостроительным регламентам территориальной зоны, действующим техническим регламентам и нормативам градостроительного проектирования;».

12. В разделе 4 «Режим особой охраны ООПТ» паспорта особо охраняемой природной территории местного значения садово-парковый ландшафт «Сквер Примирения и согласия»:

12.1. Абзац первый пункта 4.1 изложить в следующей редакции: «На ООПТ запрещается любая деятельность, которая может нанести ущерб объектам растительного и животного мира, в том числе:».

12.2. Абзац четвертый пункта 4.1 изложить в следующей редакции: «- размещение капитальных сооружений, прокладка коммуникаций и иные строительные работы, за исключением случаев, если данное строительство не противоречит градостроительным регламентам территориальной зоны, действующим техническим регламентам и нормативам градостроительного проектирования;».

13. В разделе 4 «Режим особой охраны ООПТ» паспорта особо охраняемой природной территории местного значения садово-парковый ландшафт «Парк Победы»:

13.1. Абзац первый пункта 4.1 изложить в следующей редакции: «На ООПТ запрещается любая деятельность, которая может нанести ущерб объектам растительного и животного мира, в том числе:».

13.2. Абзац четвертый пункта 4.1 изложить в следующей редакции: «- размещение капитальных сооружений, прокладка коммуникаций и иные строительные работы, за исключением случаев, если данное строительство не противоречит градостроительным регламентам территориальной зоны, действующим техническим регламентам и нормативам градостроительного проектирования;».

14. В разделе 3 «Режим особой охраны ООПТ» паспорта особо охраняемой природной территории местного значения садово-парковый ландшафт «Сквер «Чайка»:

14.1. Абзац первый пункта 3.1 изложить в следующей редакции: «На ООПТ запрещается любая деятельность, которая может нанести ущерб объектам растительного и животного мира, в том числе:».

14.2. Абзац четвертый пункта 3.1 изложить в следующей редакции: «- размещение капитальных сооружений, прокладка коммуникаций и иные строительные работы, за исключением случаев, если данное строительство не противоречит градостроительным регламентам территориальной зоны, действующим техническим регламентам и нормативам градостроительного проектирования;».

15. В разделе 4 «Режим особой охраны ООПТ» паспорта особо охраняемой природной территории местного значения садово-парковый ландшафт «Сквер «У озера»:

15.1. Абзац первый пункта 4.1 изложить в следующей редакции: «На ООПТ запрещается любая деятельность, которая может нанести ущерб объектам растительного и животного мира, в том числе:».

15.2. Абзац четвертый пункта 4.1 изложить в следующей редакции: «- размещение капитальных сооружений, прокладка коммуникаций и иные строительные работы, за исключением случаев, если данное строительство не противоречит градостроительным регламентам территориальной зоны, действующим техническим регламентам и нормативам градостроительного проектирования;».

16. В разделе 3 «Режим особой охраны ООПТ» паспорта особо охраняемой природной территории местного значения садово-парковый ландшафт «Парк им. Дзержинского»:

16.1. Абзац первый пункта 3.1 изложить в следующей редакции: «На ООПТ запрещается любая деятельность, которая может нанести ущерб объектам растительного и животного мира, в том числе:».

16.2. Абзац четвертый пункта 3.1 изложить в следующей редакции: «- размещение капитальных сооружений, прокладка коммуникаций и иные строительные работы, за исключением случаев, если данное строительство не противоречит градостроительным регламентам территориальной зоны, действующим техническим регламентам и нормативам градостроительного проектирования;».

17. В разделе 4 «Режим особой охраны ООПТ» паспорта особо охраняемой природной территории местного значения садово-парковый ландшафт «Сквер «Надежда»:

17.1. Абзац первый пункта 4.1 изложить в следующей редакции: «На ООПТ запрещается любая деятельность, которая может нанести ущерб объектам растительного и животного мира, в том числе:».

17.2. Абзац четвертый пункта 4.1 изложить в следующей редакции: «- размещение капитальных сооружений, прокладка коммуникаций и иные строительные работы, за исключением случаев, если данное строительство не противоречит градостроительным регламентам территориальной зоны, действующим техническим регламентам и нормативам градостроительного проектирования;».

18. В разделе 4 «Режим особой охраны ООПТ» паспорта особо охраняемой природной территории местного значения садово-парковый ландшафт «Мемориальный комплекс «Площадь Победы»:

18.1. Абзац первый пункта 4.1 изложить в следующей редакции: «На ООПТ запрещается любая деятельность, которая может нанести ущерб объектам растительного и животного мира, в том числе:».

18.2. Абзац четвертый пункта 4.1 изложить в следующей редакции: «- размещение капитальных сооружений, прокладка коммуникаций и иные строительные работы, за исключением случаев, если данное строительство не противоречит градостроительным регламентам территориальной зоны, действующим техническим регламентам и нормативам градостроительного проектирования;».

19. В разделе 4 «Режим особой охраны ООПТ» паспорта особо охраняемой природной территории местного значения садово-парковый ландшафт «Сквер Комсомольский»:

19.1. Абзац первый пункта 4.1 изложить в следующей редакции: «На ООПТ запрещается любая деятельность, которая может нанести ущерб объектам растительного и животного мира, в том числе:».

19.2. Абзац четвертый пункта 4.1 изложить в следующей редакции: «- размещение капитальных сооружений, прокладка коммуникаций и иные строительные работы, за исключением случаев, если данное строительство не противоречит градостроительным регламентам территориальной зоны, действующим техническим регламентам и нормативам градостроительного проектирования;».

20. В разделе 4 «Режим особой охраны ООПТ» паспорта особо охраняемой природной территории местного значения садово-парковый ландшафт «Сквер Мемориальный»:

20.1. Абзац первый пункта 4.1 изложить в следующей редакции: «На ООПТ запрещается любая деятельность, которая может нанести ущерб объектам растительного и животного мира, в том числе:».

20.2. Абзац четвертый пункта 4.1 изложить в следующей редакции: «- размещение капитальных сооружений, прокладка коммуникаций и иные строительные работы, за исключением случаев, если данное строительство не противоречит градостроительным регламентам территориальной зоны, действующим техническим регламентам и нормативам градостроительного проектирования;».

21. В разделе 4 «Режим особой охраны ООПТ» паспорта особо охраняемой природной территории местного значения садово-парковый ландшафт «Сквер Электросигнальный»:

21.1. Абзац первый пункта 4.1 изложить в следующей редакции: «На ООПТ запрещается любая деятельность, которая может нанести ущерб объектам растительного и животного мира, в том числе:».

21.2. Абзац четвертый пункта 4.1 изложить в следующей редакции: «- размещение капитальных сооружений, прокладка коммуникаций и иные строительные работы, за исключением случаев, если данное строительство не противоречит градостроительным регламентам территориальной зоны, действующим техническим регламентам и нормативам градостроительного проектирования;».

22. В разделе 4 «Режим особой охраны ООПТ» паспорта особо охраняемой природной территории местного значения садово-парковый ландшафт «Парк Южный»:

22.1. Абзац первый пункта 4.1 изложить в следующей редакции: «На ООПТ запрещается любая деятельность, которая может нанести ущерб объектам растительного и животного мира, в том числе:».

22.2. Абзац четвертый пункта 4.1 изложить в следующей редакции: «- размещение капитальных сооружений, прокладка коммуникаций и иные строительные работы, за исключением случаев, если данное строительство не противоречит градостроительным регламентам территориальной зоны, действующим техническим регламентам и нормативам градостроительного проектирования;».

23. В разделе 4 «Режим особой охраны ООПТ» паспорта особо охраняемой природной территории местного значения садово-парковый ландшафт «Парк культуры и отдыха «Орленок»:

23.1. Абзац первый пункта 4.1 изложить в следующей редакции: «На ООПТ запрещается любая деятельность, которая может нанести ущерб объектам растительного и животного мира, в том числе:».

23.2. Абзац четвертый пункта 4.1 изложить в следующей редакции: «- размещение капитальных сооружений, прокладка коммуникаций и иные строительные работы, за исключением случаев, если данное строительство не противоречит градостроительным регламентам территориальной зоны, действующим техническим регламентам и нормативам градостроительного проектирования;».

24. В разделе 4 «Режим особой охраны ООПТ» паспорта особо охраняемой природной территории местного значения садово-парковый ландшафт «Сквер «Роща Сердца»:

24.1. Абзац первый пункта 4.1 изложить в следующей редакции: «На ООПТ запрещается любая деятельность, которая может нанести ущерб объектам растительного и животного мира, в том числе:».

24.2. Абзац четвертый пункта 4.1 изложить в следующей редакции: «- размещение капитальных сооружений, прокладка коммуникаций и иные строительные работы, за исключением случаев, если данное строительство не противоречит градостроительным регламентам территориальной зоны, действующим техническим регламентам и нормативам градостроительного проектирования;».

25. В разделе 4 «Режим особой охраны ООПТ» паспорта особо охраняемой природной территории местного значения садово-парковый ландшафт «Сквер Депутатский»:

25.1. Абзац первый пункта 4.1 изложить в следующей редакции: «На ООПТ запрещается любая деятельность, которая может нанести ущерб объектам растительного и животного мира, в том числе:».

25.2. Абзац четвертый пункта 4.1 изложить в следующей редакции: «- размещение капитальных сооружений, прокладка коммуникаций и иные строительные работы, за исключением случаев, если данное строительство не противоречит градостроительным регламентам территориальной зоны, действующим техническим регламентам и нормативам градостроительного проектирования;».

26. В разделе 4 «Режим особой охраны ООПТ» паспорта особо охраняемой природной территории местного значения садово-парковый ландшафт «Сквер «Лесная сказка»:

26.1. Абзац первый пункта 4.1 изложить в следующей редакции: «На ООПТ запрещается любая деятельность, которая может нанести ущерб объектам растительного и животного мира, в том числе:».

26.2. Абзац четвертый пункта 4.1 изложить в следующей редакции: «- размещение капитальных сооружений, прокладка коммуникаций и иные строительные работы, за исключением случаев, если данное строительство не противоречит градостроительным регламентам территориальной зоны, действующим техническим регламентам и нормативам градостроительного проектирования;».

27. В разделе 4 «Режим особой охраны ООПТ» паспорта особо охраняемой природной территории местного значения садово-парковый ландшафт «Парк Патриотов»:

27.1. Абзац первый пункта 4.1 изложить в следующей редакции: «На ООПТ запрещается любая деятельность, которая может нанести ущерб объектам растительного и животного мира, в том числе:».

27.2. Абзац четвертый пункта 4.1 изложить в следующей редакции: «- размещение капитальных сооружений, прокладка коммуникаций и иные строительные работы, за исключением случаев, если данное строительство не противоречит градостроительным регламентам территориальной зоны, действующим техническим регламентам и нормативам градостроительного проектирования;».

28. В разделе 4 «Режим особой охраны ООПТ» паспорта особо охраняемой природной территории местного значения садово-парковый ландшафт «Сквер Защитников Воронежа»:

28.1. Абзац первый пункта 4.1 изложить в следующей редакции: «На ООПТ запрещается любая деятельность, которая может нанести ущерб объектам растительного и животного мира, в том числе:».

28.2. Абзац четвертый пункта 4.1 изложить в следующей редакции: «- размещение капитальных сооружений, прокладка коммуникаций и иные строительные работы, за исключением случаев, если данное строительство не противоречит градостроительным регламентам территориальной зоны, действующим техническим регламентам и нормативам градостроительного проектирования;».

29. В разделе 4 «Режим особой охраны ООПТ» паспорта особо охраняемой природной территории местного значения садово-парковый ландшафт «Сквер Ворошилова»:

29.1. Абзац первый пункта 4.1 изложить в следующей редакции: «На ООПТ запрещается любая деятельность, которая может нанести ущерб объектам растительного и животного мира, в том числе:».

29.2. Абзац четвертый пункта 4.1 изложить в следующей редакции: «- размещение капитальных сооружений, прокладка коммуникаций и иные строительные работы, за исключением случаев, если данное строительство не противоречит градостроительным регламентам территориальной зоны, действующим техническим регламентам и нормативам градостроительного проектирования;».

30. Утвердить прилагаемые:

30.1. Паспорт особо охраняемой природной территории местного значения садово-парковый ландшафт «Бульвар по ул. Орджоникидзе».

30.2. Паспорт особо охраняемой природной территории местного значения садово-парковый ландшафт «Лесопарк по ул. 45 стрелковой дивизии».

30.3. Паспорт особо охраняемой природной территории местного значения садово-парковый ландшафт «Парк «Оазис».

30.4. Паспорт особо охраняемой природной территории местного значения садово-парковый ландшафт «Сквер «Дубрава».

**Глава
городского округа
город Воронеж В.Ю. Кстенин**

УТВЕРЖДЕН

постановлением администрации городского округа город Воронеж
от 12.12.2018 № 815

**ПАСПОРТ
ОСОБО ОХРАНЯЕМОЙ ПРИРОДНОЙ ТЕРРИТОРИИ
МЕСТНОГО ЗНАЧЕНИЯ САДОВО-ПАРКОВЫЙ ЛАНДШАФТ «СКВЕР
«ДУБРАВА»**

1. Общие положения

1.1. Особо охраняемая природная территория местного значения садово-парковый ландшафт «Сквер «Дубрава» (далее – ООПТ) характеризуется наличием природных и природно-антропогенных объектов, являющихся основными компонентами садово-паркового ландшафта на соответствующей территории и имеющих особое природоохранное, научное, культурное, эстетическое, рекреационное и оздоровительное значение.

1.2. ООПТ создана в границах земельного участка с кадастровым номером 36:34:0206001:10240 площадью 27137 кв. м, совпадает с границами данного участка и расположена в Коминтерновском районе городского округа город Воронеж по адресу: ул. Шишкова, 83л.

1.3. ООПТ образована без ограничения срока действия.

2. Основные задачи ООПТ

2.1. Сохранение природной среды, природных ландшафтов.

2.2. Охрана объектов растительного и животного мира.

2.3. Создание условий для поддержания рекреационного потенциала территорий в пределах городского округа.

2.4. Создание условий для регулярного отдыха (в том числе массового).

2.5. Экологическое просвещение населения.

3. Зонирование ООПТ

3.1. На ООПТ выделяются следующие зоны: зона прогулочного и тихого отдыха, зона фаунистического покоя. Схема зонирования определена в приложении к настоящему Паспорту.

3.2. Зона прогулочного и тихого отдыха представляет собой место для комфортного отдыха населения в общественно-деловом центре.

3.3. Зона фаунистического покоя предназначена для обеспечения оптимальных условий обитания и размножения диких животных, ценных пород деревьев, редких и охраняемых видов растений.

4. Режим особой охраны ООПТ

4.1. На ООПТ запрещается любая деятельность, которая может нанести ущерб объектам растительного и животного мира, в том числе:

- вырубка зеленых насаждений, кроме рубок ухода при наличии разрешения, выданного в установленном порядке;

- изменение функционального назначения участка или его части;

- размещение капитальных сооружений, прокладка коммуникаций и иные строительные работы, за исключением случаев, если данное строительство не противоречит градостроительным регламентам территориальной зоны, действующим техническим регламентам и нормативам градостроительного проектирования;

- захламление;

- устройство проездов, кроме проездов, предусмотренных согласованными в установленном порядке проектами благоустройства и необходимыми для функционирования ООПТ;

- установка нестационарных торговых объектов и аттракционов в границах ООПТ;

- проведение массовых спортивных, зрелищных и иных мероприятий с нарушением установленного порядка;

- размещение рекламных конструкций;

- самовольные посадки деревьев и кустарников;

- заготовка живицы и древесных соков;

- мойка транспортных средств;

- выгул собак;

- стоянка автотранспорта (за исключением проведения научно-исследовательских работ и обслуживания ООПТ, а также пользования проездами и парковками, предназначенными для эксплуатации объектов, расположенных на озелененной территории);

- сжигание растительного покрова (включая лиственной опад);

- разведение костров;

- уничтожение цветов (в том числе сбор букетов первоцветов);

- сбор или уничтожение редких растений, грибов, животных, а также включенных в Красные книги Российской Федерации и Воронежской области (за исключением проведения научно-исследовательских работ);

- другие виды хозяйственной и иной деятельности, угрожающие состоянию и сохранности ООПТ.

4.2. На ООПТ допускается:

- рекреационная деятельность;

- мероприятия по улучшению состояния биологической составляющей;

- лесовосстановительные работы;

- научные исследования (мониторинг состояния окружающей среды, изучение развития природных экосистем);

- мероприятия по экологическому просвещению.

4.3. На ООПТ любая хозяйственная деятельность осуществляется с соблюдением настоящего Паспорта и по согласованию с управлением имущественных и земельных отношений администрации городского округа город Воронеж и управлением экологии администрации городского округа город Воронеж, а также юридическим лицом или индивидуальным предпринимателем, которому земельный участок предоставлен в постоянное (бессрочное) пользование, безвозмездное срочное пользование или в аренду.

5. Ответственность за нарушение режима особой охраны ООПТ

Нарушение режима охраны ООПТ влечет ответственность в соответствии с действующим законодательством.

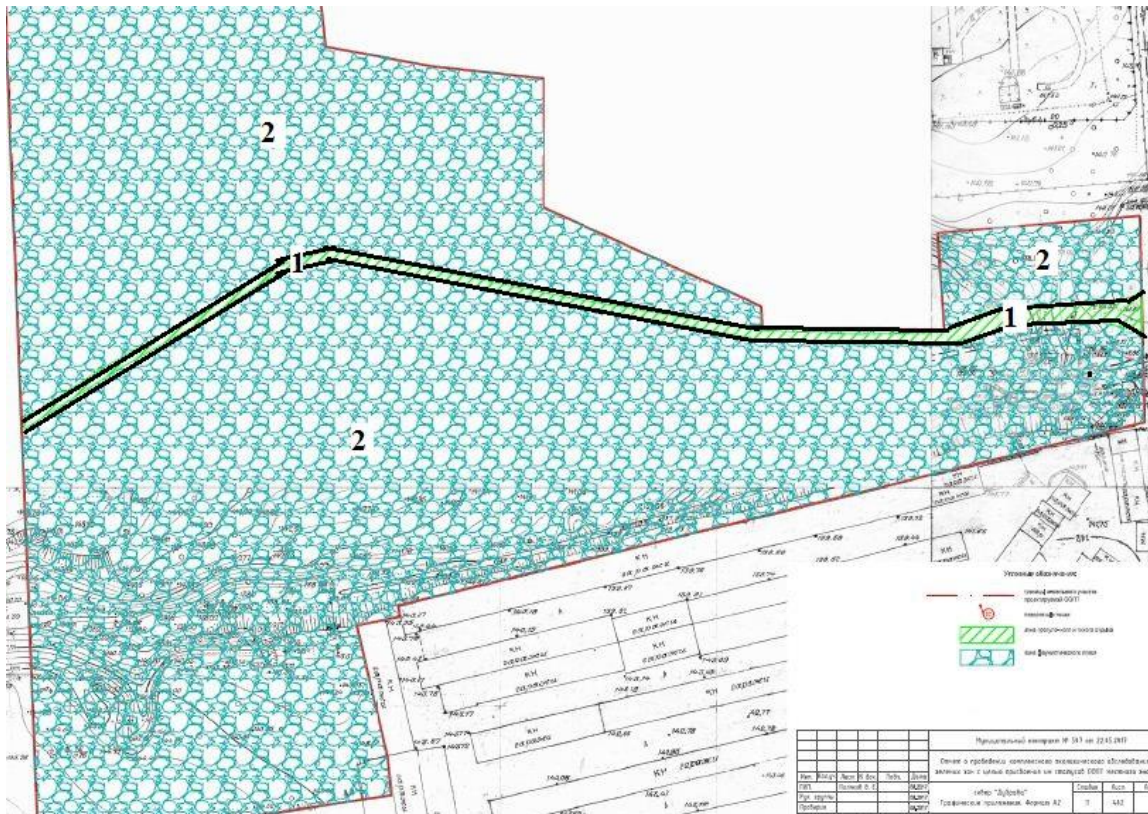
Руководитель управления экологии

Н.В. Ветер

Приложение
к Паспорту
особо охраняемой природной

территории местного значения
садово-парковый ландшафт
«Сквер «Дубрава»

Схема зонирования



1. Зона прогулочного и тихого отдыха.
2. Зона фаунистического покоя.

Руководитель управления экологии

Н.В. Ветер

УТВЕРЖДЕН
постановлением администрации
городского округа город Воронеж
от 12.12.2018 № 815

**ПАСПОРТ
ОСОБО ОХРАНЯЕМОЙ ПРИРОДНОЙ ТЕРРИТОРИИ
МЕСТНОГО ЗНАЧЕНИЯ САДОВО-ПАРКОВЫЙ ЛАНДШАФТ
«ПАРК «ОАЗИС»**

1. Общие положения

1.1. Особо охраняемая природная территория местного значения садово-парковый ландшафт «Парк «Оазис» (далее – ООПТ) характеризуется наличием природных и природно-антропогенных объектов, являющихся основными компонентами садово-паркового ландшафта на соответствующей территории и имеющих особое природоохранное, научное, культурное, эстетическое, рекреационное и оздоровительное значение.

1.2. ООПТ создана в границах земельного участка с кадастровым номером 36:34:0208079:6422 площадью 26151 кв. м, совпадает с границами указанного участка и расположена в Коминтерновском районе городского округа город Воронеж по адресу: ул. 9 Января, 288в.

1.3. ООПТ образована без ограничения срока действия.

2. Основные задачи ООПТ

2.1. Сохранение природной среды, природных ландшафтов.

2.2. Охрана объектов растительного и животного мира.

2.3. Создание условий для поддержания рекреационного потенциала территорий в пределах городского округа.

2.4. Создание условий для регулярного отдыха (в том числе массового).

2.5. Экологическое просвещение населения.

3. Зонирование ООПТ

3.1. На ООПТ выделяются следующие зоны: зона тихого отдыха, зона активного отдыха. Схема зонирования определена в приложении к настоящему Паспорту.

3.2. Зона тихого отдыха представляет собой место для комфортного отдыха населения.

3.3. Зона активного отдыха предназначена для развлечения горожан и проведения культурно-массовых и спортивно-оздоровительных мероприятий.

4. Режим особой охраны ООПТ

4.1. На ООПТ запрещается любая деятельность, которая может нанести ущерб объектам растительного и животного мира, в том числе:

- вырубка и повреждение зеленых насаждений, кроме рубок ухода при наличии разрешения, выданного в установленном порядке;

- изменение функционального назначения участка или его части;

- размещение капитальных сооружений, прокладка коммуникаций и иные строительные работы, за исключением случаев, если данное строительство не противоречит градостроительным регламентам территориальной зоны, действующим техническим регламентам и нормативам градостроительного проектирования;

- захламление;

- устройство проездов, кроме проездов, предусмотренных согласованными в установленном порядке проектами благоустройства и необходимыми для функционирования ООПТ;

- размещение нестационарных торговых объектов и аттракционов с нарушением установленного порядка;

- проведение массовых спортивных, зрелищных и иных мероприятий с нарушением установленного порядка;

- самовольные посадки деревьев и кустарников;
- заготовка живицы и древесных соков;
- мойка транспортных средств;
- выгул собак в не отведенных для этих целей местах;
 - въезд и стоянка автотранспорта (за исключением въезда и стоянки автотранспорта для проведения научно-исследовательских работ, обслуживания ООПТ);
- сжигание растительного покрова (включая лиственной опад);
- разведение костров;
- уничтожение цветов (в том числе сбор букетов первоцветов);
 - сбор или уничтожение редких растений, грибов, животных, а также включенных в Красные книги Российской Федерации и Воронежской области (за исключением сбора для проведения научно-исследовательских работ);
 - другие виды хозяйственной и иной деятельности, угрожающие состоянию и сохранности ООПТ.

4.2. На ООПТ допускается:

- рекреационная деятельность;
 - мероприятия по улучшению состояния биологической составляющей;
- лесовосстановительные работы;
- научные исследования (мониторинг состояния окружающей среды, изучение развития природных экосистем);
- мероприятия по экологическому просвещению и туризму.

4.3. На ООПТ любая хозяйственная деятельность осуществляется с соблюдением настоящего Паспорта и по согласованию с управлением имущественных и земельных отношений администрации городского округа город Воронеж и управлением экологии администрации городского округа город Воронеж, а также юридическим лицом или индивидуальным предпринимателем, которому земельный участок предоставлен в постоянное (бессрочное) пользование, безвозмездное срочное пользование или в аренду.

5. Ответственность за нарушение режима особой охраны ООПТ

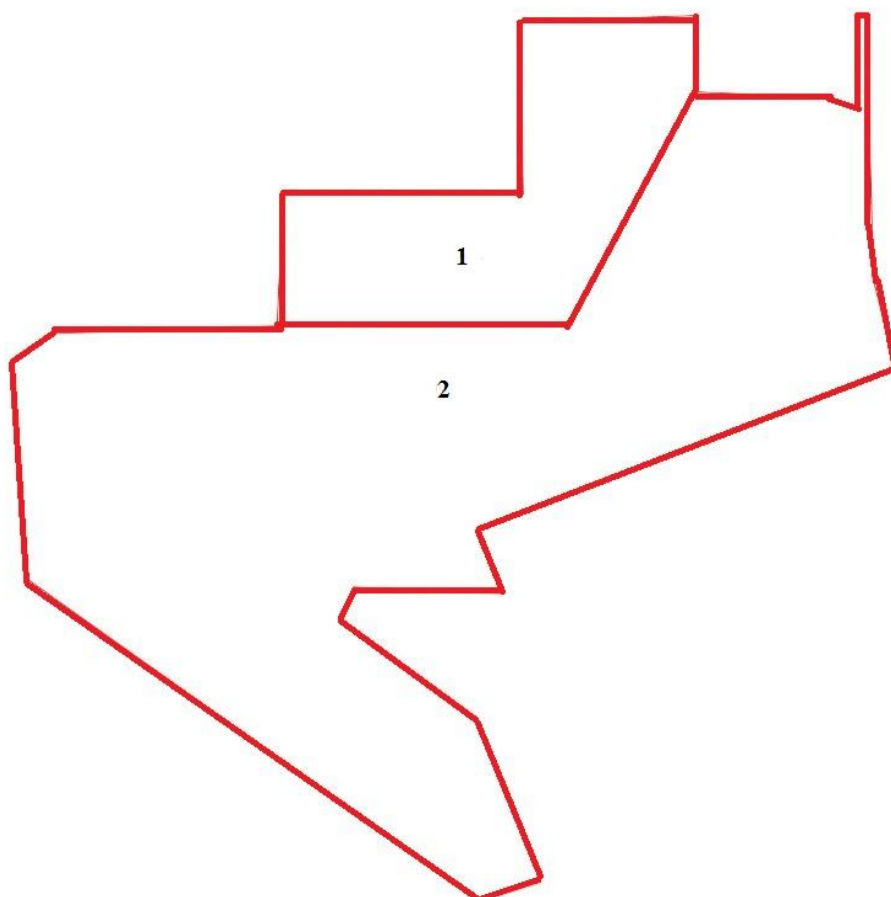
Нарушение режима охраны ООПТ влечет ответственность в соответствии с действующим законодательством.

Руководитель управления экологии

Н.В. Ветер

Приложение
к Паспорту
особо охраняемой природной
территории местного значения
садово-парковый ландшафт
«Парк «Оазис»

Схема зонирования



1. Зона тихого отдыха.
2. Зона активного отдыха.

Руководитель управления экологии

Н.В. Ветер

УТВЕРЖДЕН
постановлением администрации
городского округа город Воронеж
от 12.12.2018 № 815

**ПАСПОРТ
ОСОБО ОХРАНЯЕМОЙ ПРИРОДНОЙ ТЕРРИТОРИИ
МЕСТНОГО ЗНАЧЕНИЯ САДОВО-ПАРКОВЫЙ ЛАНДШАФТ «ЛЕСОПАРК
ПО УЛ. 45 СТРЕЛКОВОЙ ДИВИЗИИ»**

1. Общие положения

1.1. Особо охраняемая природная территория местного значения садово-парковый ландшафт «Лесопарк по ул. 45 стрелковой дивизии» (далее – ООПТ) характеризуется наличием природных и природно-антропогенных объектов,

являющихся основными компонентами садово-паркового ландшафта на соответствующей территории и имеющих особое природоохранное, научное, культурное, эстетическое, рекреационное и оздоровительное значение.

1.2. ООПТ создана в границах земельного участка с кадастровым номером 36:34:0208001:2434 площадью 33244 кв. м, совпадает с границами указанного участка и расположена в Коминтерновском районе городского округа город Воронеж по адресу: ул. 45 стрелковой дивизии, 285в.

1.3. ООПТ образована без ограничения срока действия.

2. Основные задачи ООПТ

2.1. Сохранение природной среды, природных ландшафтов.

2.2. Охрана объектов растительного и животного мира.

2.3. Создание условий для поддержания рекреационного потенциала территорий в пределах городского округа.

2.4. Создание условий для регулярного отдыха (в том числе массового).

2.5. Экологическое просвещение населения.

3. Зонирование ООПТ

3.1. На ООПТ выделяются следующие зоны: зона тихого отдыха, зона активного отдыха. Схема зонирования определена в приложении к настоящему Паспорту.

3.2. Зона тихого отдыха представляет собой место для комфортного отдыха населения.

3.3. Зона активного отдыха предназначена для развлечения горожан и проведения культурно-массовых и спортивно-оздоровительных мероприятий.

4. Режим особой охраны ООПТ

4.1. На ООПТ запрещается любая деятельность, которая может нанести ущерб объектам растительного и животного мира, в том числе:

- вырубка и повреждение зеленых насаждений, кроме рубок ухода при наличии разрешения, выданного в установленном порядке;

- изменение функционального назначения участка или его части;

- размещение капитальных сооружений, прокладка коммуникаций и иные строительные работы, за исключением случаев, если данное строительство не противоречит градостроительным регламентам территориальной зоны, действующим техническим регламентам и нормативам градостроительного проектирования;

- захламление;

- устройство проездов, кроме проездов, предусмотренных согласованными в установленном порядке проектами благоустройства и необходимыми для функционирования ООПТ;

- размещение нестационарных торговых объектов и аттракционов с нарушением установленного порядка;

- проведение массовых спортивных, зрелищных и иных мероприятий с нарушением установленного порядка;

- самовольные посадки деревьев и кустарников;

- заготовка живицы и древесных соков;

- мойка транспортных средств;

- выгул собак в не отведенных для этих целей местах;
 - въезд и стоянка автотранспорта (за исключением въезда и стоянки автотранспорта для проведения научно-исследовательских работ, обслуживания ООПТ);
- сжигание растительного покрова (включая лиственной опад);
- разведение костров;
- уничтожение цветов (в том числе сбор букетов первоцветов);
 - сбор или уничтожение редких растений, грибов, животных, а также включенных в Красные книги Российской Федерации и Воронежской области (за исключением сбора для проведения научно-исследовательских работ);
 - другие виды хозяйственной и иной деятельности, угрожающие состоянию и сохранности ООПТ.

4.2. На ООПТ допускается:

- рекреационная деятельность;
 - мероприятия по улучшению состояния биологической составляющей;
- лесовосстановительные работы;
- научные исследования (мониторинг состояния окружающей среды, изучение развития природных экосистем);
- мероприятия по экологическому просвещению и туризму.

4.3. На ООПТ любая хозяйственная деятельность осуществляется с соблюдением настоящего Паспорта и по согласованию с управлением имущественных и земельных отношений администрации городского округа город Воронеж и управлением экологии администрации городского округа город Воронеж, а также юридическим лицом или индивидуальным предпринимателем, которому земельный участок предоставлен в постоянное (бессрочное) пользование, безвозмездное срочное пользование или в аренду.

5. Ответственность за нарушение режима особой охраны ООПТ

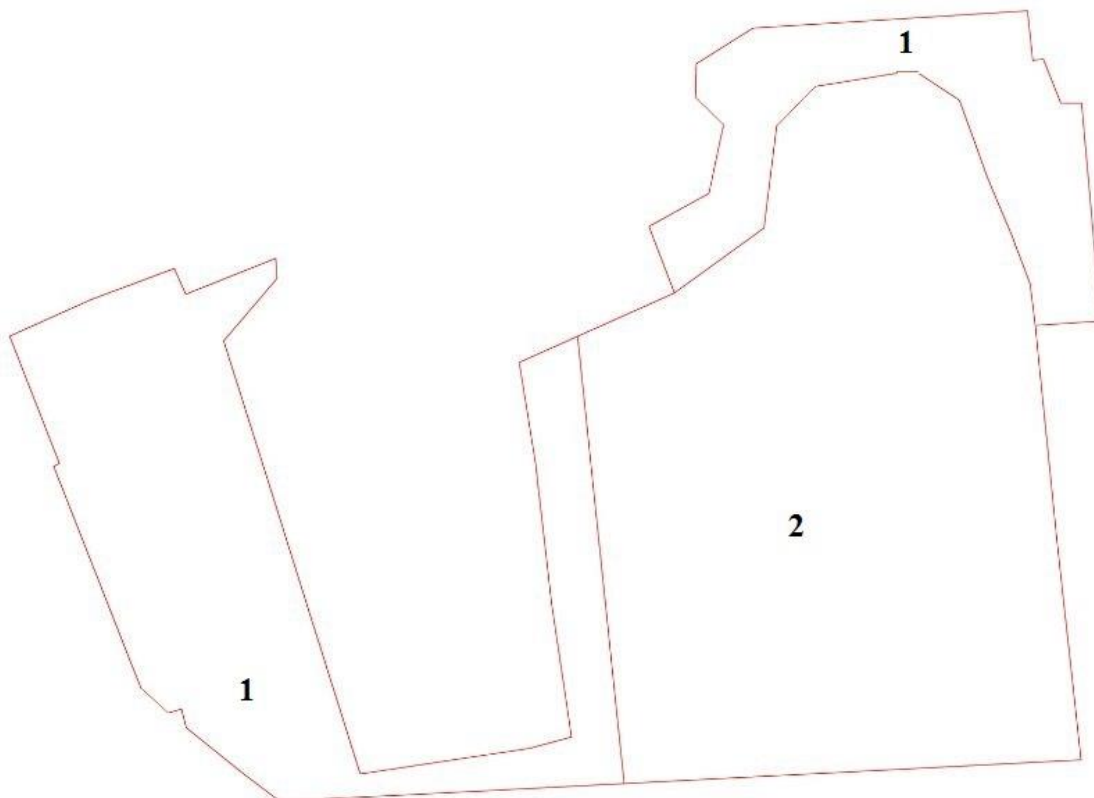
Нарушение режима охраны ООПТ влечет ответственность в соответствии с действующим законодательством.

Руководитель управления экологии

Н.В. Ветер

Приложение
к Паспорту
особо охраняемой природной
территории местного значения
садово-парковый ландшафт
«Лесопарк по ул. 45 стрелковой дивизии»

Схема зонирования



1. Зона тихого отдыха.
2. Зона активного отдыха.

Руководитель управления экологии

Н.В. Ветер

УТВЕРЖДЕН
постановлением администрации
городского округа город Воронеж
от 12.12.2018 № 815

**ПАСПОРТ
ОСОБО ОХРАНЯЕМОЙ ПРИРОДНОЙ ТЕРРИТОРИИ
МЕСТНОГО ЗНАЧЕНИЯ САДОВО-ПАРКОВЫЙ ЛАНДШАФТ
«БУЛЬВАР ПО УЛ. ОРДЖОНИКИДЗЕ»**

1. Общие положения

1.1. Особо охраняемая природная территория местного значения садово-парковый ландшафт «Бульвар по ул. Орджоникидзе» (далее – ООПТ) характеризуется наличием в границах соответствующей территории участков природных ландшафтов и культурных ландшафтов, представляющих собой особую эстетическую, научную и культурную ценность.

1.2. ООПТ создана в границах земельного участка с кадастровым номером 36:34:0607024:295 площадью 9566 кв. м, совпадает с границами данного участка и расположена в Центральном районе городского округа город Воронеж по адресу: ул. Орджоникидзе, 3в.

1.3. ООПТ образована без ограничения срока действия.

1.4. Зонирование ООПТ не предусматривается.

2. Основные задачи ООПТ

2.1. Сохранение природной среды, природных ландшафтов.

2.2. Охрана объектов растительного и животного мира.

2.3. Создание условий для поддержания рекреационного потенциала территорий в пределах городского округа.

2.4. Создание условий для регулярного отдыха.

2.5. Экологическое просвещение населения.

3. Режим особой охраны ООПТ

3.1. На ООПТ запрещается любая деятельность, которая может нанести ущерб объектам растительного и животного мира, в том числе:

- вырубка и повреждение зеленых насаждений, кроме рубок ухода при наличии разрешения, выданного в установленном порядке;

- изменение функционального назначения участка или его части;

- размещение капитальных сооружений, прокладка коммуникаций и иные строительные работы, за исключением случаев, если данное строительство не противоречит градостроительным регламентам территориальной зоны, действующим техническим регламентам и нормативам градостроительного проектирования;

- захламление;

- устройство проездов, кроме проездов, предусмотренных согласованными в установленном порядке проектами благоустройства и необходимыми для функционирования ООПТ;

- размещение нестационарных торговых объектов, аттракционов в границах ООПТ;

- проведение массовых спортивных, зрелищных и иных мероприятий с нарушением установленного порядка;

- самовольные посадки деревьев и кустарников;

- размещение рекламных конструкций;

- заготовка живицы и древесных соков;

- мойка транспортных средств;

- выгул собак;

- въезд и стоянка автотранспорта (за исключением въезда и стоянки автотранспорта для проведения научно-исследовательских работ, обслуживания ООПТ);

- сжигание растительного покрова (включая листво́вой опад);

- разведение костров;

- уничтожение цветов;

- сбор или уничтожение редких растений, грибов, животных, а также включенных в Красные книги Российской Федерации и Воронежской области (за исключением сбора для проведения научно-исследовательских работ);

- другие виды хозяйственной и иной деятельности, угрожающие состоянию и сохранности ООПТ.

3.2. На ООПТ допускается:

- рекреационная деятельность;

- мероприятия по улучшению состояния биологической составляющей;

- лесовосстановительные работы;

- научные исследования (мониторинг состояния окружающей среды, изучение развития природных экосистем);

- мероприятия по экологическому просвещению.

3.3. На ООПТ любая хозяйственная деятельность осуществляется с соблюдением настоящего Паспорта и по согласованию с управлением имущественных и земельных отношений администрации городского округа город Воронеж и управлением экологии администрации городского округа город Воронеж, а также юридическим лицом или индивидуальным предпринимателем, которому земельный участок предоставлен в постоянное (бессрочное) пользование, безвозмездное срочное пользование или в аренду.

4. Ответственность за нарушение режима особой охраны ООПТ

Нарушение режима охраны ООПТ влечет ответственность в соответствии с действующим законодательством.

Руководитель управления экологии

Н.В. Ветер