

л.к 187
от 12.10.94

Заповеднику
"Брянский лес" 117



АДМИНИСТРАЦИЯ БРЯНСКОЙ ОБЛАСТИ

ПОСТАНОВЛЕНИЕ

от 29.09.94 № 501

г.Брянск

о расширении ландшафтного заказника "Неруссо-Северный" в Суземском районе

Во исполнение Указа Президента Российской Федерации от 2 октября 1992 года № 1155 "Об особо охраняемых природных территориях Российской Федерации", учитывая постановление администрации Суземского района от 2 августа 1994 года № 638 "О мерах по охране пойменных дубрав в урочище "Рыбница", а также с целью сохранения уникального природного комплекса пойменных широколиственных лесов, примыкающих к ландшафтному заказнику "Неруссо-Северный",
ПОСТАНОВЛЯЮ:

1. Включить в состав ландшафтного заказника "Неруссо-Северный" квартал I4 лесов сельхозпредприятия "Лесное" площадью 158 га (прилагается).
2. Утвердить Положение о ландшафтном заказнике "Неруссо-Северный" (прилагается).
3. Управлению лесами, ПО "Брянскоблмежхозлес" (Котенков), государственному заповеднику "Брянский лес" (Шпиленок) обеспечить охрану заказника "Неруссо-Северный" в соответствии с Положением.
4. Контроль за выполнением настоящего постановления возложить на комитет охраны окружающей среды и природных ресурсов области (Нестерович) и администрацию Суземского района (Михалев).

Глава администрации

В.А.Карпов


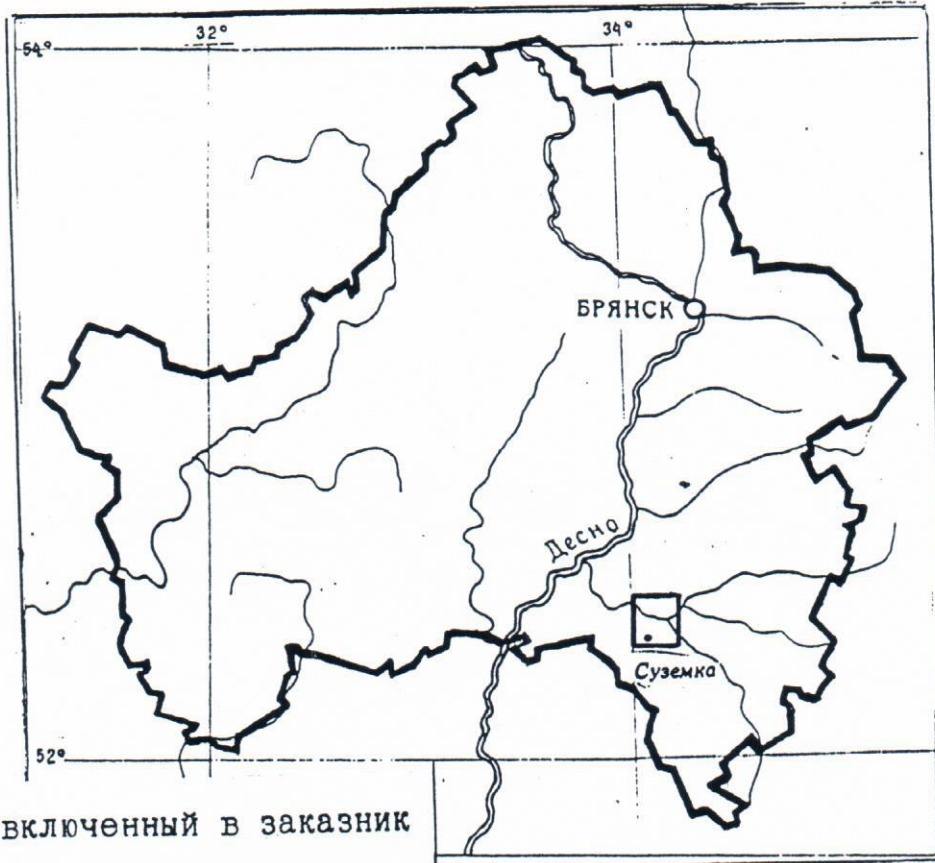
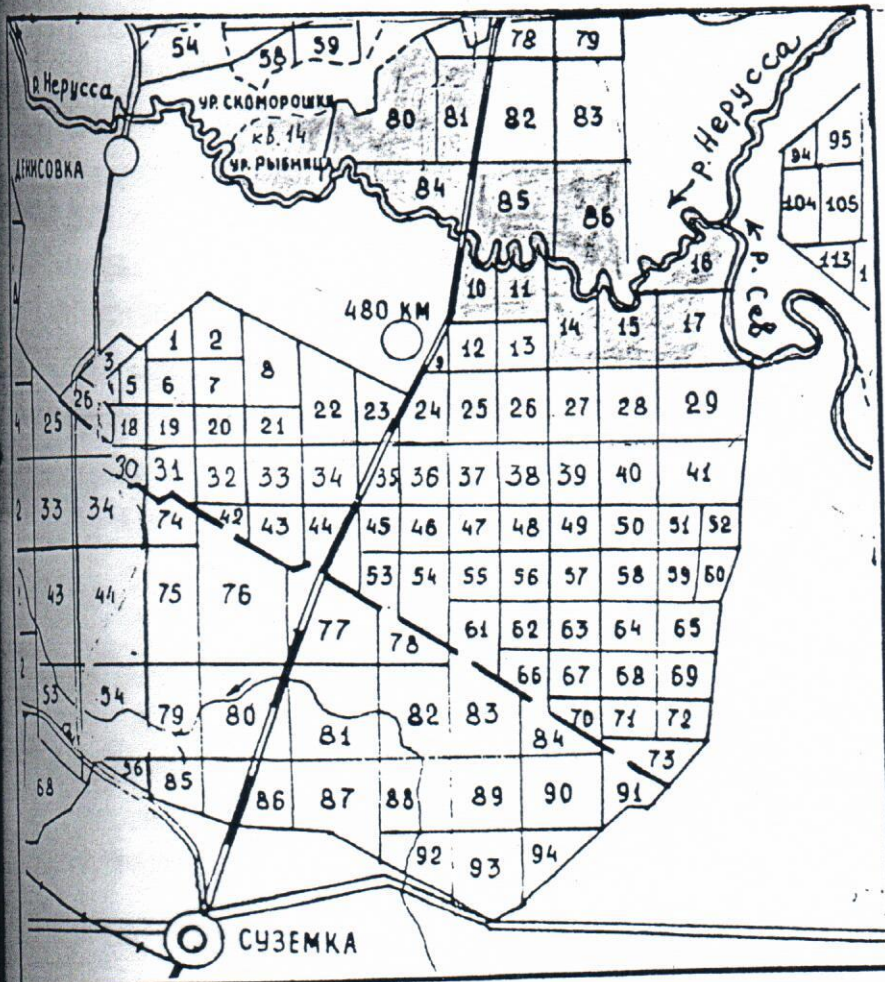


СХЕМА расположения ландшафтного заказника "Неруссо-Сеvный"



☐ - участок включенный в заказник



Утверждено

постановлением администрации
Брянской области

от 29.09.94 № 501

П О Л О Ж Е Н И Е

о ландшафтном заказнике "Неруссо-Севный"

Ландшафтный заказник "Неруссо-Севный" организован с целью сохранения уникальных природных комплексов участка лесной поймы рек Неруссы и Сев.

Местонахождение - Брянская область, Суземский район, участок поймы р.Неруссы от впадения в нее р.Сев и вниз по течению до урочища "Скоморошки".

Землепользователи - Суземский лесхоз, сельхозпредприятие "Лесное".

Площадь - 972 га.

Территория и граница - в заказник входят: земли Суземского лесхоза в пределах кварталов 80, 81, 84, 85, 86, (529 га), Краснослободского лесничества; кварталов 10, 11, 14, 15, 16, 17 (285 га) Негинского лесничества и квартал 14 (158 га) лесных земель сельхозпредприятия "Лесное" (лесопользователь - Суземский межхозяйственный лесхоз).

Описание объекта - территория представляет собой малонарушенный природный пойменный комплекс высоковозрастных широколиственных лесов, притеррасных болот, коренных склонов долин, русел рек и многочисленных стариц.

Природоохранное значение:

I. Гидрологическое. Прибрежные полосы и водоохраные зоны рек Неруссы и Сев.

II. Ботаническое. Уникальные по сохранности дубово-ясеневые леса. Место произрастания редких и исчезающих видов (лилии кудреватой, ириса сибирского, черемши, любки двулистной, кувшинки чистобелой и др.).

III. Зоологическое. Место обитания редких и исчезающих видов птиц, в том числе занесенных в Красную книгу России (черный аист, скопа, змеяяд и др.). Угодья с высокой численностью охотничьих видов млекопитающих (европейский олень, кабан, косуля и др.).

Режим охраны:

A. Запрещенные виды деятельности:

- осушительная мелиорация;
- все виды рубок леса, за исключением рубок по уходу за молодняком и санрубков;
- строительство и прокладка новых коммуникаций;
- применение химических средств ухода за лесом;
- нарушение почвенного покрова;
- засорение территории.

B. Допустимые виды деятельности:

- рыбная ловля;
- охота;
- сбор ягод и грибов;
- сенокосение без расширения границ существующих сенокосов.

Охрану заказника осуществляют Суземский лесхоз, Суземский межхозяйственный лесхоз и государственный природный заповедник "Брянский лес".

