



**ПОСТАНОВЛЕНИЕ АДМИНИСТРАЦИИ БАТЫРЕВСКОГО РАЙОНА
от 06.10.2014 № 695
Об особо охраняемой природной территории «озеро СИРЕКЛЕ»**

На основании Закона Чувашской Республики «Об особо охраняемых природных территориях и объектах в Чувашской Республике» в целях сохранения уникальных природных и искусственных комплексов и объектов, имеющих природоохранное, оздоровительное, рекреационное, историко-культурное, эстетическое и просветительское значение, сохранение их для будущих поколений в естественном состоянии, а также экологического, культурного и эстетического воспитания населения, администрация Батыревского района

ПОСТАНАВЛЯЕТ:

1. Объявить особо охраняемой природной территорией местного (сельского) значения «озеро Сирекле» с площадью 17,9 га.
2. Утвердить паспорт особо охраняемой природной территории местного (сельского) значения (прилагается).
3. Признать утратившим силу постановление администрации Батыревского района «Об особо охраняемой природной территории СИРЕКЛЕ» от 02.09.2004года №464.
- 4.Администрации Кзыл-Чишминского сельского поселения рекомендовать обеспечить соблюдение установленного режима охраны, аншлагирирование границ особо охраняемой природной территории местного (сельского) значения.
5. Контроль за выполнение настоящего постановления возложить на отдел сельского хозяйства, экологии, экономики, земельных и имущественных отношений администрации Батыревского района.

Глава администрации Батыревского района
Глухов

Н.И.

Согласовано:

Администрация Кзыл-
Чишминского сельского
поселения

УТВЕРЖДЕН:

Постановление администрации
Батыревского района



ПАСПОРТ

НА ГОСУДАРСТВЕННУЮ ОСОБО ОХРАНЯЕМУЮ ПРИРОДНУЮ

ТЕРРИТОРИЮ МЕСТНОГО (СЕЛЬСКОГО) ЗНАЧЕНИЯ

- Наименование особо охраняемой природной территории местного (сельского) значения: «озеро СИРЕКЛЕ».
- Объявлен постановлением администрации Батыревского района от 6 октября 2014 года № 695.
- Местонахождение особо охраняемой природной территории местного (сельского) значения: Батыревский район, в 2,5 км к северу от д. Кзыл Чишма:
- Площадь границ особо охраняемой природной территории местного (сельского) значения: 17,9 га.
- Краткое описание особо охраняемой природной территории местного (сельского) значения: озеро Сирекле с зеркальной площадью 17,9 га представляет собой водоем с богатой и разнообразной флорой и фауной. Здесь обитают редкие и ценные пушные зверьки: ондатра, лисица, а также дикие лебеди, утки, цапли и другие виды птиц и животных. Весной и осенью озеро Сирекле является местом отдыха для перелетных птиц. Богатая растительность и корма животного происхождения (рыбы, лягушки) являются основной пищей для животных, птиц их средой обитания и размножения. Тип ландшафта закрытый, эстетическая оценка 2 класса, рекреационная оценка среднего класса, является местом для отдыха граждан.
- Режим охраны, установленный для особо охраняемой природной территории местного (сельского) значения: **З а к а з н о й**.
- Запрещаются:
Рубка деревьев, пастьба скота, самовольное сенокошение, разведение костра, проезд и стоянка автотранспорта, распашка земель, применение химических средств защиты растений.
- Допущены виды пользования особо охраняемой природной территории местного (сельского) значения: рекреационные, сенокосы, охота по лицензии:
- Режим охранной зоны особо охраняемой природной территории местного (сельского) значения: **о х р а н н а я з о н а** отсутствует:
- Наименование и юридический адрес собственников, владельцев, пользователей и арендаторов земельных участков, на которых расположена особо охраняемая природная территория местного (сельского) значения:
Администрация Кзыл-Чишминского сельского поселения, 429355, Чувашская Республика, Батыревский район, д.Кзыл-Чишма, ул.Центральная, дом №1.
- Наименование и юридический адрес физических и юридических лиц, взявших на себя обязательство по охране особо охраняемой природной территории местного (сельского) значения и обеспечению установленного режима:
Администрация Кзыл-Чишминского сельского поселения, 429355, Чувашская Республика, Батыревский район, д.Кзыл-Чишма, ул.Центральная, дом № 1.
- Состояние особо охраняемой природной территории местного (сельского) значения на момент составления паспорта: **у д о в л е т в о р и т е л ь н о е**.
- Исторические сведения об особо охраняемой природной территории местного (сельского) значения (с каких пор известен, автор выделения, первописатель, характер предшествующего использования): постановление администрации Батыревского района от 02.09.2004 года № 464.
- Организация предложившая охрану: администрация Кзыл-Чишминского сельского поселения.

Паспорт составлен: ведущим специалистом-экспертом отдела сельского хозяйства, экологии, экономики, земельных и имущественных отношений администрации Батыревского района Майрушкиным Александром Алексеевичем.

Подпись

Майрушкин А.А.

Паспорт направлен:

1. Администрацию Кзыл-Чишминского сельского поселения Батыревского района Чувашской Республики.
2. Администрацию Батыревского района Чувашской Республики.
3. Дирекцию особо охраняемой природной территории и объектов Чувашской Республики.

Приложение к паспорту:

1. «Охранное обязательство».
2. Карта схема особо охраняемой природной территории местного (сельского) значения.

ОХРАННОЕ ОБЯЗАТЕЛЬСТВО
НА ОСОБО ОХРАНЯЕМУЮ ПРИРОДНУЮ
ТЕРРИТОРИЮ МЕСТНОГО (СЕЛЬСКОГО) ЗНАЧЕНИЯ
«озеро СИРЕКЛЕ»

• Администрация Кзыл-Чишминского сельского поселения Батыревского района Чувашской Республики

(наименование предприятия, учреждения, взявшего на себя обязательство по охране особо охраняемой природной территории местного (сельского) значения)

• В лице главы администрации Кзыл-Чишминского сельского поселения Минаева Рустяма Равиловича

• Действующего на основании

Постановления администрации Батыревского района от 6 октября 2014г. № 695 именуемого в дальнейшем «Охраняющий», берет на себя следующее обязательство по охране особо охраняемой природной территории местного (сельского) значения. Расположенного в 2,5 км к северу от д.Кзыл-Чишма

Обеспечить в паспорте на особо охраняемой природной территории местного (сельского) значения мер, необходимых для сохранения особо охраняемой природной территории местного (сельского) значения: Своевременно принимать меры по пресечению нарушений режима охраны особо охраняемой природной территории местного (сельского) значения, а также по устранению их последствий для приведения особо охраняемой природной территории местного (сельского) значения в надлежащее состояние.

Адрес «Охраняющего»: 4293550 д.Кзыл-Чишма Батыревского района Чувашской Республики

Минаев Рустям Равилович Глава администрации Кзыл-Чишминского сельского поселения Батыревского района Чувашской Республики

(фамилия, имя, отчество, должность представителя «Охраняющего», ответственного за охрану особо охраняемой природной территории местного (сельского) значения)

695.2

624.6

629.6

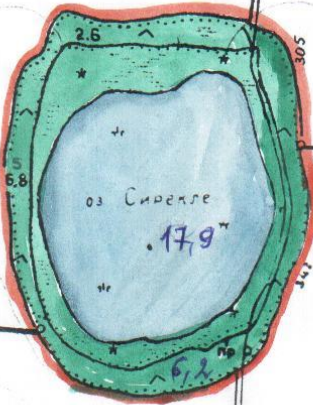
6

100

395

$\frac{VI_2}{134}^1$

624



$\frac{VII_2}{134}^1$

$\frac{V_2}{137}$

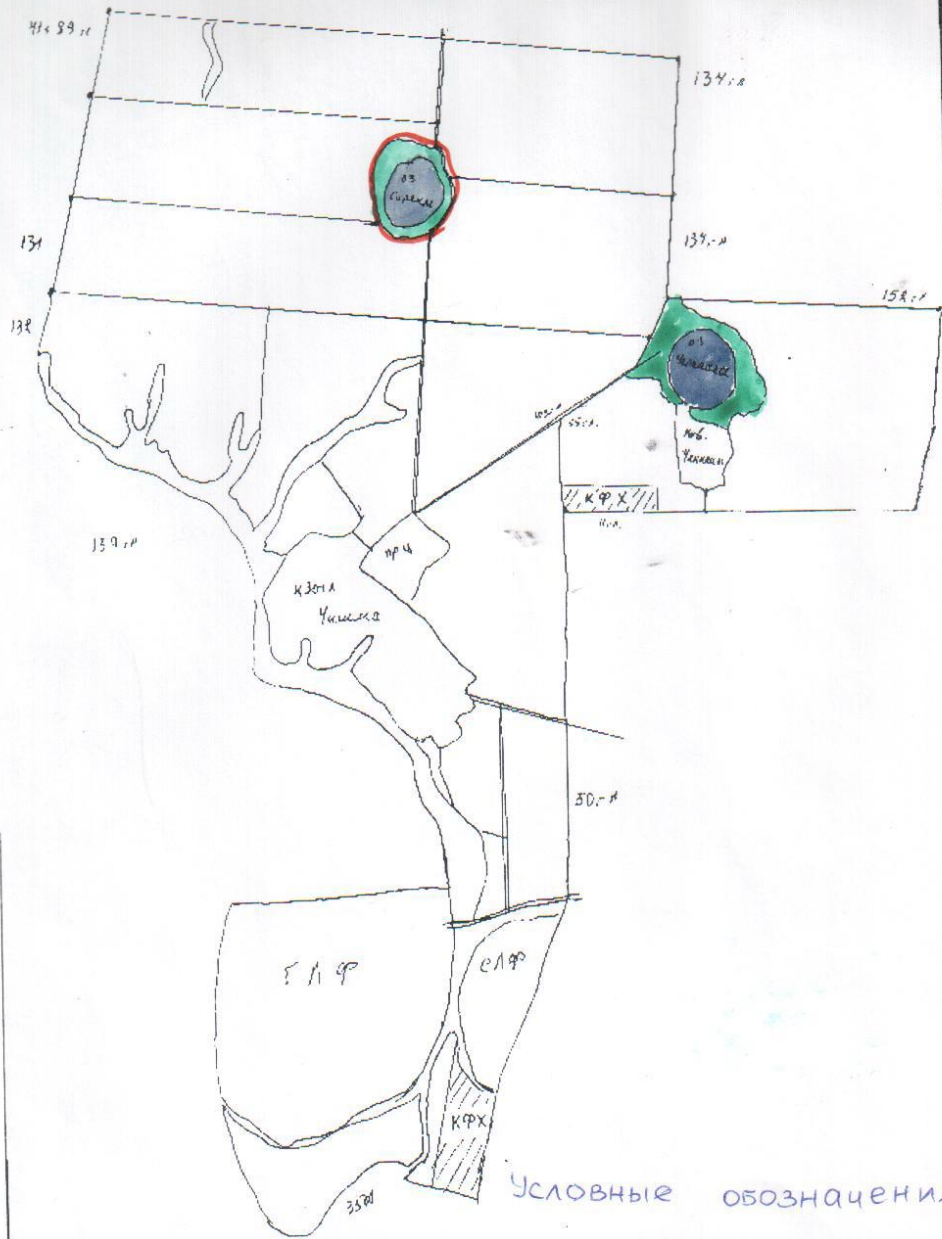
$\frac{1}{81.6}^1$






$\frac{VIII_2}{158}$

470

Схема землепользования СХПК Чинько



Условные обозначения:

-  - граница особо охраняемой природной территории
-  - кустарники
-  - водная гладь