



ПРАВИТЕЛЬСТВО САРАТОВСКОЙ ОБЛАСТИ  
КОМИТЕТ ОХРАНЫ ОКРУЖАЮЩЕЙ СРЕДЫ  
И ПРИРОДОПОЛЬЗОВАНИЯ САРАТОВСКОЙ ОБЛАСТИ

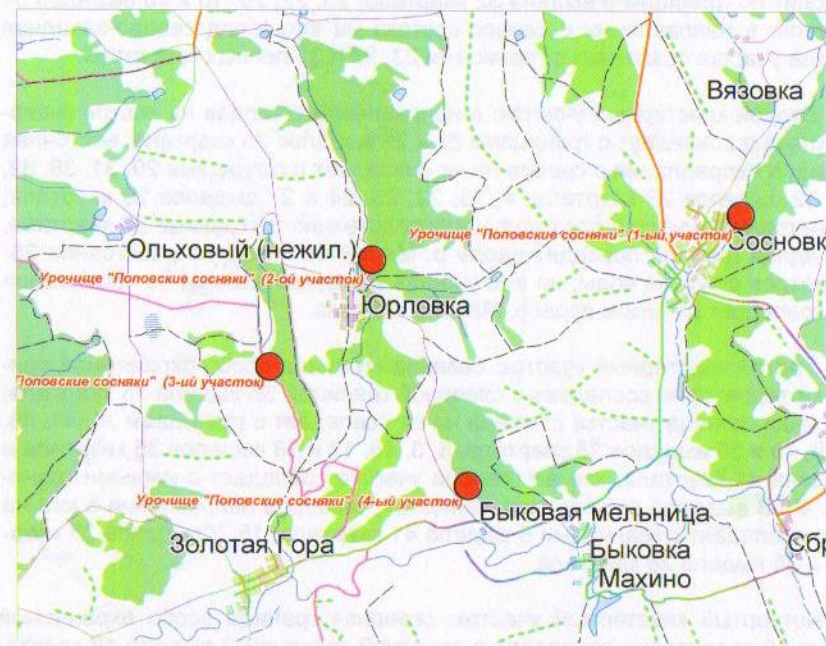
# ПАСПОРТ

особо охраняемой природной территории  
регионального значения  
(памятника природы)

«УРОЧИЩЕ «ПОПОВСКИЕ СОСНЯКИ»

Саратовского района Саратовской области

**ОБЗОРНАЯ КАРТА МЕСТОНАХОЖДЕНИЯ  
ОСОБО ОХРАНЯЕМОЙ ПРИРОДНОЙ ТЕРРИТОРИИ**



**Географическое положение:**

Первый участок ООПТ примыкает к восточной окраине с. Сосновка, второй – к восточной окраине с. Юрловка. Третий участок находится в 1,5 км юго-западнее окраины с. Юрловка. Четвертый участок находится в 4 км юго-восточнее окраины с. Золотая Гора. Все перечисленные участки расположены в Саратовском районе Саратовской области.

**Географические координаты центра:**

Первый участок	Второй участок	Третий участок	Четвертый участок
φ = 51°27'24" с.ш.	φ = 51°26'54" с.ш.	φ = 51°25'45" с.ш.	φ = 51°24'27" с.ш.
λ = 45°33'05" в.д.	λ = 45°26'33" в.д.	λ = 45°24'50" в.д.	λ = 45°28'22" в.д.

**Описание границ:**

Первый кластерный участок: с запада на восток северная и северо-восточная границы особо охраняемой природной территории совпадают с границами 5, 6, 12 и 16 выделов 23 квартала Поповского лесничества Саратовского лесхоза; восточная граница в направлении с севера на юг совпадает с границами 26, 30, 32, 37, 50, 54, 49, 52 и 58 выделов 23 квартала, 4, 9, 13, 16 и 30 выделов 27 квартала, 2, 4, 5 и 7 выделов 31 квартала, 6, 7 и 8 выделов 32 квартала; южная граница в направлении с востока на запад

проходит по границам 8 выдела 32 квартала, 23, 22, 20, 16 и 10 выделов 31 квартала; в направлении с северо-востока на юго-запад северо-западная граница участка совпадает с границами 23, 27 и 31 лесных кварталов.

Второй кластерный участок: в направлении с запада на восток северная граница совпадает с границами 26 и 29 выделов 25 квартала; восточная граница в направлении с севера на юг совпадает с границами 29, 31, 38, 39, 43 и 42 выделов 25 квартала, 4, 13, 22, 23, 24 и 27 выделов 29 квартала; южная граница участка проходит непосредственно по границе 29 квартала, а западная граница проходит вдоль р. Малой Сосновки на расстоянии 25-160 метров от уреза воды; на юге участка западная граница на протяжении 1 км совпадает с урезом воды р. Малая Сосновка.

Третий кластерный участок: северная граница особо охраняемой природной территории совпадает с северной границей 36 выдела 28 квартала; восточная граница участка с севера на юг совпадает с границами 34, 41, 43, 47, 48, 49 и 50 выделов 28 квартала, 5, 3, 16, 17 и 18 выделов 35 квартала и 4 выдела 41 квартала; южная граница участка совпадает с южными границами 4 и 8 выделов 41 квартала; западная граница в направлении с юга на север совпадает с границами 8 выдела 41 квартала, 15, 2 выделов 35 квартала и 36 выдела 28 квартала.

Четвертый кластерный участок: северная граница особо охраняемой природной территории совпадает с северной границей 3 выдела 48 квартала; восточная и северо-восточная границы участка в направлении с севера на юг примыкают к границам 4, 10 выделов 48 квартала и 4, 17, 23, 25, 26 выделов 49 квартала; южная и юго-западная граница совпадает с границами 48 и 49 кварталов; западная граница участка в направлении с юга на север примыкает к границам 8 и 2 выделов 48 квартала.

**Описание границ охранной зоны:** охранная зона отсутствует.

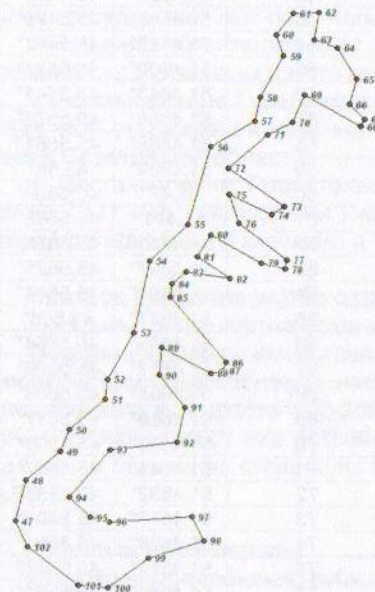
**Площадь:** 195,1 га.

**Площадь охранной зоны:** – га.

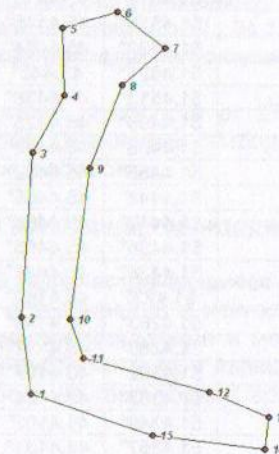
**Состоит на учете в** Комитете охраны окружающей среды и природопользования Саратовской области.

## СХЕМА ГРАНИЦ УЧАСТКА

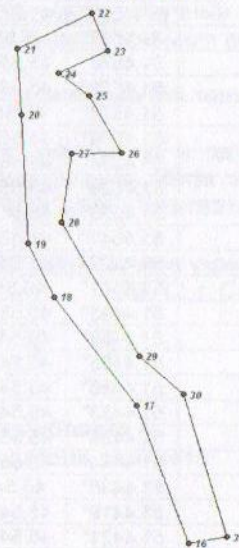
1-й участок



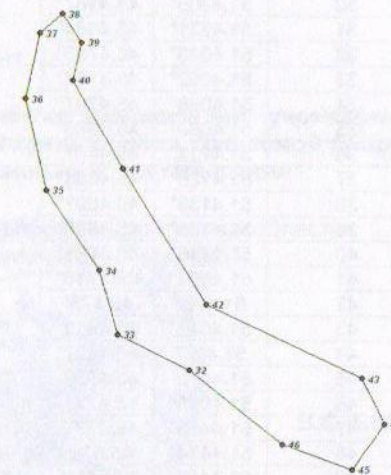
2-й участок



3-й участок



4-й участок



### ГЕОГРАФИЧЕСКИЕ КООРДИНАТЫ ГРАНИЦ УЧАСТКА

номер точки	широта	долгота
1	51.4447°	45.4404°
2	51.4463°	45.4401°
3	51.4499°	45.4405°
4	51.4511°	45.4416°
5	51.4525°	45.4415°
6	51.4529°	45.4434°
7	51.4521°	45.445°
8	51.4513°	45.4436°
9	51.4495°	45.4425°
10	51.4463°	45.4418°
11	51.4455°	45.4422°
12	51.4448°	45.4465°
13	51.4442°	45.4486°
14	51.4436°	45.4485°
15	51.4438°	45.4446°
16	51.423°	45.4169°
17	51.4263°	45.4149°
18	51.4289°	45.4117°
19	51.4302°	45.4107°
20	51.4333°	45.4104°
21	51.4349°	45.4102°
22	51.4357°	45.4131°
23	51.4348°	45.4137°
24	51.4343°	45.4118°
25	51.4337°	45.413°
26	51.4324°	45.4143°
27	51.4323°	45.4123°
28	51.4307°	45.412°
29	51.4275°	45.415°
30	51.4265°	45.4167°
31	51.4231°	45.4184°
32	51.4043°	45.4743°
33	51.4052°	45.4714°
34	51.4068°	45.4707°
35	51.4089°	45.4685°
36	51.4112°	45.4677°
37	51.4128°	45.4683°
38	51.4133°	45.4692°
39	51.4126°	45.4699°
40	51.4116°	45.4696°
41	51.4094°	45.4716°
42	51.406°	45.475°
43	51.4042°	45.4813°
44	51.403°	45.4822°
45	51.4019°	45.4809°
46	51.4025°	45.4781°
47	51.4453°	45.5382°
48	51.4474°	45.539°
49	51.4488°	45.5419°
50	51.4499°	45.5426°
51	51.4514°	45.5455°

номер точки	широта	долгота
52	51.4525°	45.5457°
53	51.4548°	45.5478°
54	51.4585°	45.5491°
55	51.4603°	45.5522°
56	51.4643°	45.5541°
57	51.4656°	45.5577°
58	51.4668°	45.5581°
59	51.4689°	45.56°
60	51.47°	45.5594°
61	51.471°	45.5608°
62	51.4711°	45.5629°
63	51.4697°	45.5625°
64	51.4693°	45.5644°
65	51.4677°	45.566°
66	51.4665°	45.5654°
67	51.4657°	45.5666°
68	51.4653°	45.5663°
69	51.4669°	45.5617°
70	51.4655°	45.5608°
71	51.4649°	45.5587°
72	51.4632°	45.5555°
73	51.4613°	45.5601°
74	51.4608°	45.5591°
75	51.4619°	45.5556°
76	51.4604°	45.5564°
77	51.4586°	45.5603°
78	51.4581°	45.5602°
79	51.4584°	45.5582°
80	51.4598°	45.5542°
81	51.4587°	45.553°
82	51.4576°	45.5557°
83	51.4579°	45.5521°
84	51.4573°	45.551°
85	51.4566°	45.5508°
86	51.4534°	45.5554°
87	51.4529°	45.5551°
88	51.4528°	45.5541°
89	51.4541°	45.5501°
90	51.4527°	45.5499°
91	51.4511°	45.552°
92	51.4493°	45.5513°
93	51.4489°	45.5459°
94	51.4465°	45.5426°
95	51.4455°	45.5443°
96	51.4453°	45.5458°
97	51.4456°	45.5526°
98	51.4444°	45.5535°
99	51.4435°	45.549°
100	51.4419°	45.5457°
101	51.4421°	45.5433°
102	51.444°	45.5392°

- Объявлен постановлением (решением):**
- Решение облисполкома от 15.07.1982 года № 342 «Об утверждении перечня государственных памятников природы местного значения»;
  - Решение облисполкома от 27.12.1991 года № 328 «Об утверждении перечня государственных памятников природы местного значения»;
  - Постановление Губернатора Саратовской области от 21.04.1997 года № 321 «Об утверждении перечня Памятников природы регионального значения в Саратовской области»;
  - Постановление Правительства Саратовской области от 27.02.2007 года № 77-П «Об утверждении Перечня особо охраняемых природных территорий регионального значения в Саратовской области».

**Краткое описание особо охраняемой природной территории:**

Профиль: ландшафтно-ботанический.  
 Памятник природы представляет собой редко встречающиеся в области полновозрастные сосновые насаждения естественного и искусственного происхождения в возрасте 100-200 лет. Приземистоосоковые и мертвопокровные сосняки имеют вид островков среди дубового леса и являются уникальными и одними из старейших в своем роде на территории Саратовской области.

**Режим особой охраны:**

Запрещено: сплошная рубка, выпас скота, сенокосение, устройство свалок, строительство, прокладка дорог и других коммуникаций, проезд вне существующих дорог, иные виды хозяйственной деятельности, не соответствующие целям особо охраняемой природной территории.

Разрешено: научные исследования, экологический туризм, учебные экскурсии, упорядоченная рекреация.

**Режим охранный зоны:** отсутствует.

**Наименование и адрес предприятия (организации, учреждения), взявшего на себя обязательство по охране особо охраняемой природной территории в соответствии с охранным обязательством:**

Государственное учреждение «Лесничества Саратовской области»  
 410012, г. Саратов, ул. Университетская, 45/51

Министр области –  
 председатель комитета



В.С. Белов

ФОТОГРАФИИ ОСОБО ОХРАНЯЕМОЙ  
ПРИРОДНОЙ ТЕРРИТОРИИ

