

Министерство охраны окружающей среды и природных ресурсов

Республики Северная Осетия-Алания



# ПАСПОРТ ПАМЯТНИКА ПРИРОДЫ

---

## Тисовая роща

Памятник природы республиканского значения. Пригородный район РСО-Алания

**Распорядительный документ об учреждении памятника природы:**  
Постановление Правительства Республики Северная Осетия – Алания №31 от 22 февраля 2008 года «О памятниках природы Республики Северная Осетия-Алания».

**Характер природного объекта:** Ботанический.

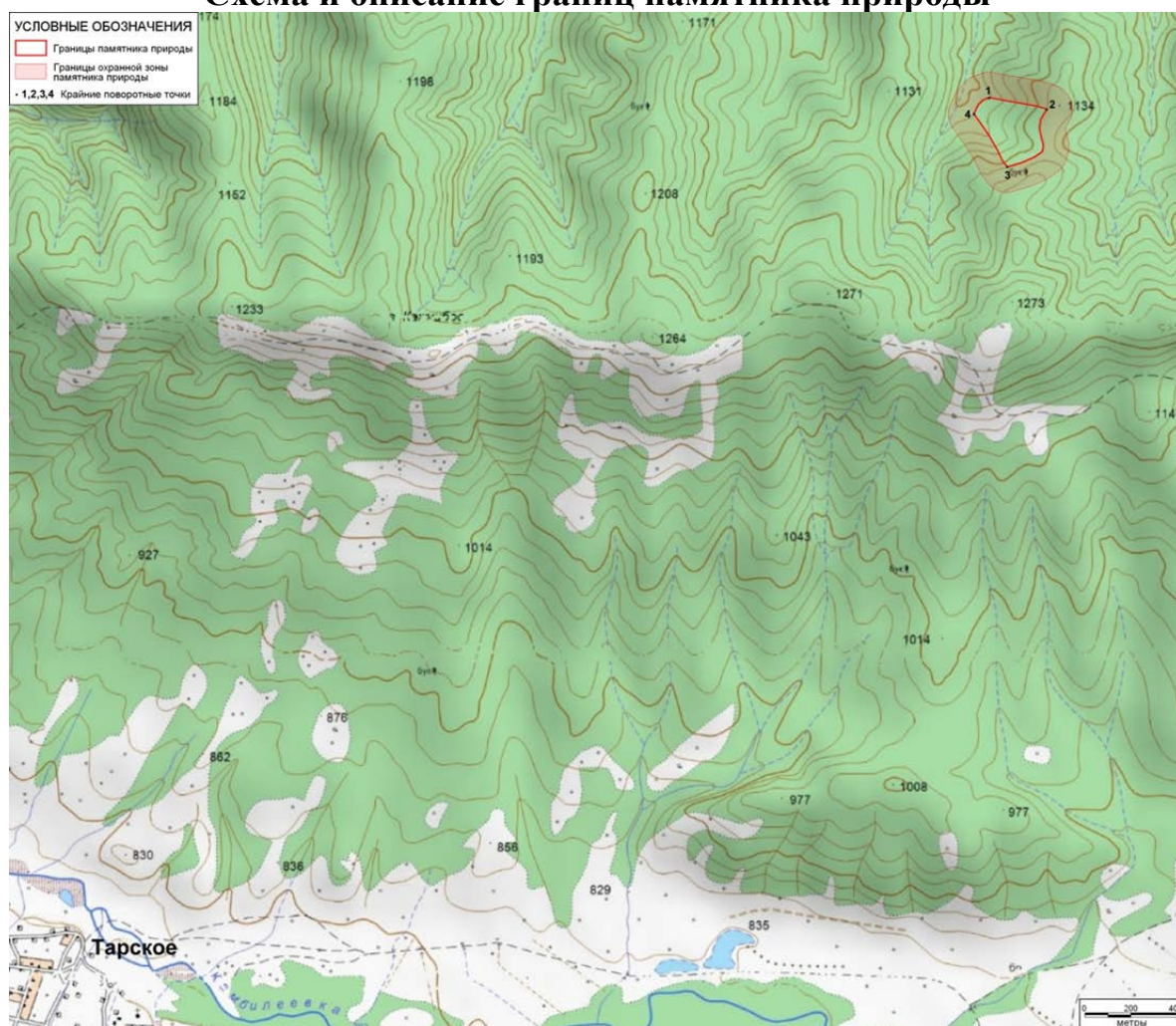
**Административный округ:**

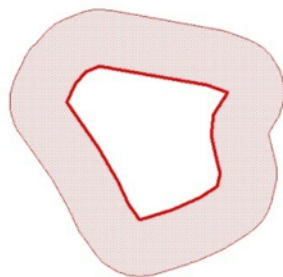
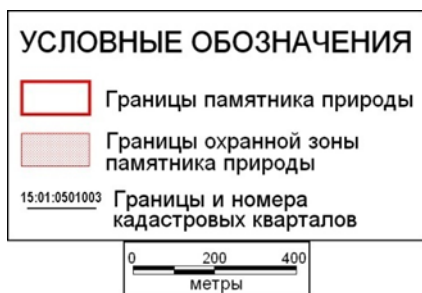
**Район:** АМС Пригородного района.

**Положение ООПТ в системе улично-дорожной сети:** нет

**Организация, в ведении которой находится памятник природы:**  
Комитет Республики Северная Осетия-Алания по охране окружающей среды и природных ресурсов.

### Схема и описание границ памятника природы





15:08:0040102

### **Описание границ памятника природы:**

**Северная:** – от поворотной точки №1 с координатами 44° 49' 47,1" в.д., 42° 59' 43,8" с.ш., находящейся на высоте 920 м. н.у.м. 232 м. на восток вверх по безымянной балке до поворотной точки №2 с координатами 44° 49' 57,1" в.д., 42° 59' 42,0" с.ш., находящейся на высоте 1020 м. н.у.м. в верховьях балки.

**Восточная:** – от поворотной точки №2 с координатами 44° 49' 57,1" в.д., 42° 59' 42,0" с.ш., на юг вдоль высотного уровня 1020 м. н.у.м. к поворотной точке №3 с координатами 44° 49' 50,2" в.д., 42° 59' 34,7" с.ш. находящейся на высоте 1020 м. н.у.м.

**Южная:** – от поворотной точки №3 с координатами 44° 49' 50,2" в.д., 42° 59' 34,7" с.ш. на северо-запад вдоль вниз по безымянной балке к поворотной точке №4 с координатами 44° 49' 44,5" в.д., 42° 59' 41,5" с.ш., находящейся на высоте 920 м. н.у.м. в тальвеге балки.

**Западная:** – от поворотной точки №4 с координатами 44° 49' 44,5" в.д., 42° 59' 41,5" с.ш. вдоль высотного уровня 920 м. н.у.м. в северном направлении к начальной точке.

**Координаты крайних поворотных точек** (система координат Пулково 1942):

Западная: 44° 46' 47.1" в.д.

Восточная: 44° 46' 54.2" в.д.

Северная: 42° 59' 43.9" с.ш.

Южная: 42° 59' 34.7" с.ш.

**Координаты географического центра** (система координат Пулково 1942):.

44° 46' 50.6" в.д.

42° 59' 39.3" с.ш.

### **Фотография памятника природы**



### **Параметры занимаемого памятником природы земельного участка**

**Площадь:** 5,0166 га

**Площадь охранной зоны:** 12,1101 га.

**Линейные размеры:** максимальные – 304 м; минимальные – 86 м

**Протяженность границ земельного участка –** 898 м

**Компактность территории:** 1,13

**Раздробленность территории:** нет

### **Описание природного объекта, объявленного памятником природы**

**Критерии отнесения к памятнику природы (Обоснование придания статуса памятника природы регионального значения):**

Достаточно крупный массив реликтовой ассоциации имеющий несомненное научное, просветительское и рекреационного значение.

**Положение в рельефе:**

Расположен на склоне Лесистого хребта, на северном склоне горы Кажчибос

**Экологическое обоснование границ памятника:**

Границы проведены по буково-тисовой ассоциации, границы охранной зоны 100 метровым буфером для предотвращения возможного негативного влияния на памятник природы лесозаготовительных, строительных и других видов работ.

**Наличие гидрологической сети:**

нет

**Почвенный покров:**

Почвы бурые лесные.

**Растительность:**

Участок тисового леса находится в буковом лесу, состоящем из бука восточного (*Fagus orientalis* Lipsky). Бук достигает здесь до 35-40 м высоты. Диаметр отдельных деревьев доходит до 80-100 см. Кроны деревьев сильно сомкнутые, в результате чего лес достаточно затемненный. Тис формирует в нем нижний ярус. Общая площадь тисовых насаждений составляет около 1 гектара. Высота отдельных, наиболее старых, экземпляров тиса достигает 7-8 м, при этом диаметр стволов – 15-20 см. Большая же часть экземпляров тиса имеет среднюю высоту 4-5 м. Лес мертвопокровный. Травянистый ярус отсутствует. По дну долины реки, где лес более осветленный, сформированы папоротниковые и белокопытниковые сообщества из страусника обыкновенного (*Matteuccia struthiopteris* (L.) Todaro), листовника многоножкового (*Phyllitis scolopendrium* (L.) Newm.) и белокопытника гибридного (*Petasites hybridus* (L.) Gaertn.). Здесь также часто встречаются ежевика щетинистая (*Rubus hirtus* Waldst. et Kit.), цирцея парижская (*Circaea lutetiana* L.) и живучка ползучая (*Ajuga reptans* L.).

#### **Животные:**

Амфибии - Квакша Шелковникова *Hyla arborea schelkownikawi*, Жаба зелёная *Bufo viridis*. Рептилии - Веретеница ломкая *Anguis fragilis*. Птицы – Поползень *Sitta europaea*, Дятел зелёный *Picus viridis*, Дятел пёстрый *Dendrocopos major*, Сойка *Garrulus glandarius*, Ворон *Corvus corax*, Крапивник *Troglodytes troglodytes*, Славка серая *Sylvia communis*, Горихвостка обыкновенная *Phoenicurus phoenicurus*, Дрозд чёрный *Turdus merula*, Синица большая *Parus major*, Лазоревка *Cyanistes caeruleus*, Московка *Parus ater*, Зяблик *Fringilla coelebs*, Щегол черноголовый *Carduelis carduelis*, Дубонос обыкновенный *Coccythraustes coccythraustes*, Пеночка-теньковка *Phylloscopus collybita*, Малая мухоловка *Ficedula parva*. Млекопитающие - Крот кавказский *Talpa caucasica*, Бурозубка обыкновенная *Sorex araneus*, Полевка кустарниковая *Microtus majori*, Мышь малая *Apodemus uralensis*, Куница каменная *Martes foina*, Ласка *Mustela nivalis*.

#### **Редкие виды растений и животных:**

Тисс ягодный *Taxus baccata* – Красная книга РСО-Алания, Веретеница ломкая *Anguis fragilis* - Приложение III Бернской конвенции об охране дикой фауны и флоры и природных сред обитания.

#### **Параметры обособленного природного объекта:**

Участок леса площадью 5 га.

#### **Состояние природного объекта:**

В силу удаленности от населенных пунктов и дорог состояние памятника природы хорошее, антропогенная нагрузка отсутствует.

### **Характеристика сопредельных территорий (участков) и использование памятника природы**

#### **Характер застройки сопредельных участков:**

Городская застройка

**Вид использования памятника природы:**  
Рекреация, экологическое просвещение и образование.

**Паспорт составил:**

**к.г.н. Шкарлет К.Ю.**  
**к.г.н. Каторгин И.Ю.**  
**к.б.н. Шильников Д.В.**

\_\_\_\_\_  
\_\_\_\_\_  
\_\_\_\_\_

**Дата заполнения паспорта: октябрь 2014**