



# ПАСПОРТ ПАМЯТНИКА ПРИРОДЫ

---

## Нунатак-Хицан

Памятник природы республиканского значения. Алагирский район РСО-Алания

**Распорядительный документ об учреждении памятника природы:**  
Постановление Правительства Республики Северная Осетия – Алания №31 от 22 февраля 2008 года «О памятниках природы Республики Северная Осетия-Алания».

**Характер природного объекта:** Геоморфологический.

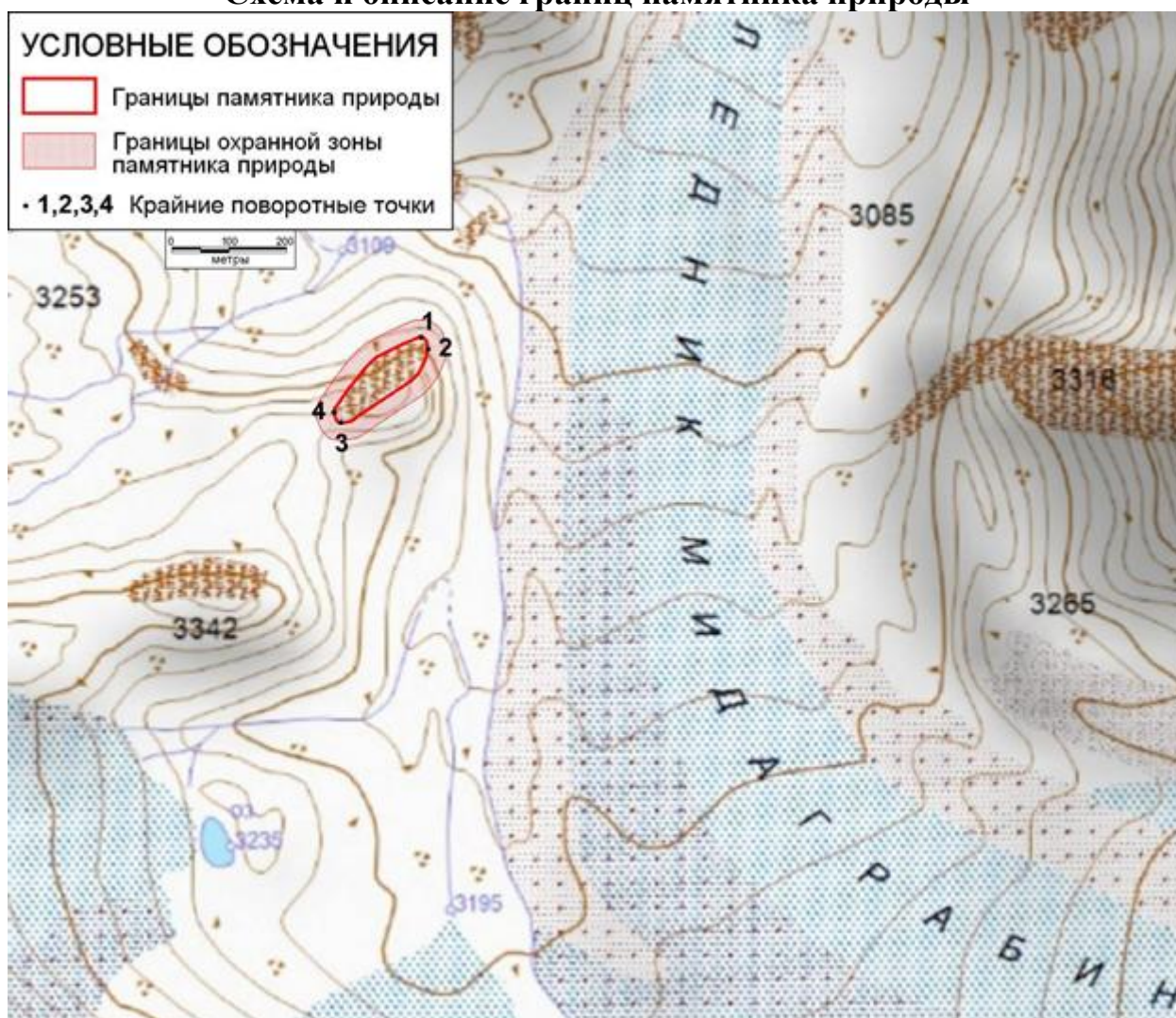
**Административный округ:**

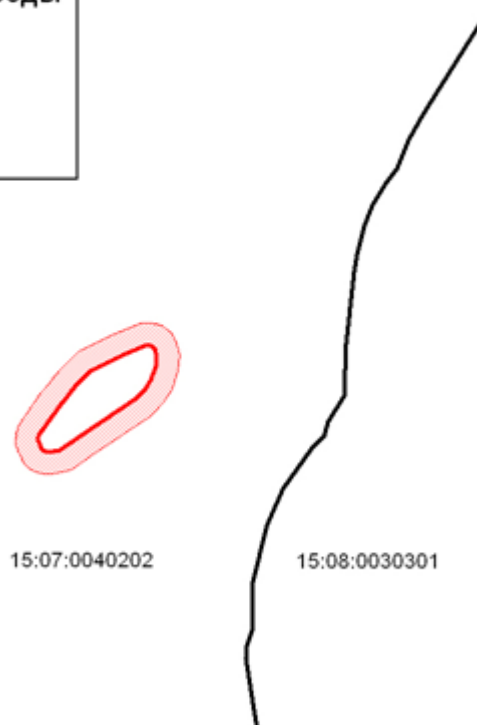
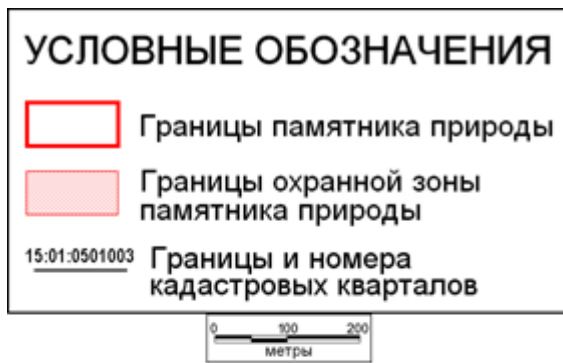
**Район:** АМС Алагирского района.

**Положение ООПТ в системе улично-дорожной сети:** нет

**Организация, в ведении которой находится памятник природы:**  
Комитет Республики Северная Осетия-Алания по охране окружающей среды и природных ресурсов.

### Схема и описание границ памятника природы





### **Описание границ памятника природы:**

Границы памятника природы проходят по подножью скального выступа-нунатака.

**Координаты крайних поворотных точек** (система координат Пулково 1942):

Западная: 44° 20' 41.2" в.д.

Восточная: 44° 20' 48.1" в.д.

Северная: 42° 43' 56.2" с.ш.

Южная: 42° 43' 51.6" с.ш.

**Координаты географического центра** (система координат Пулково 1942):

44° 20' 44.7" в.д.

42° 43' 53.9" с.ш.

### **Фотография памятника природы**



### **Параметры занимаемого памятником природы земельного участка**

**Площадь:** 0,9668 га.

**Площадь охранной зоны:** 1,6144 га.

**Линейные размеры:** максимальные – 201 м; минимальные – 62 м.

**Протяженность границ земельного участка** – 446 м.

**Компактность территории:** 1,28.

**Раздробленность территории:** нет.

### **Описание природного объекта, объявленного памятником природы**

**Критерии отнесения к памятнику природы (Обоснование придания статуса памятника природы регионального значения):**

Ледниковая форма рельефа, представляющая собой полностью окружённый льдом скалистый пик, выступающий над поверхностью горного ледника. Служит объектом спортивного и познавательного туризма.

#### **Положение в рельефе:**

Расположен в пределах Главного Кавказского хребта на восточном отроге пика Николаева между пиком и перевалом Хицан.. Абсолютная высота – 3260 м. над уровнем моря.

#### **Экологическое обоснование границ памятника:**

Границы проведены по скальному основанию нунатака. Охранная зона 30 м.

**Наличие гидрологической сети:**

нет

**Почвенный покров:**

нет

**Растительность:**

Нунатак-Хицан со обеих сторон окружен стекающими ледниками. Находясь в субнивальном поясе растительный покров отсутствует и здесь распространены субнивальные пустоши, возникшие на месте бывшего ледника. Молодые морены практически лишены растительного покрова. На более или менее старых моренах и в трещинах скал селятся преимущественно лишайники и мхи. Из высших растений здесь селится лишь небольшое количество видов, таких как манжетка шелковистая (*Alchemilla sericea* Willd.), лисохвост ледниковый (*Alopecurus glacialis* C. Koch), лисохвост шелковистый (*Alopecurus sericeus* Albov), щучка извилистая (*Deschampsia flexuosa* (L.) Nees), матрикария субнивальная (*Matricaria subnivale* (Pobed.) Rauschert), камнеломка рыхлая (*Saxifraga exarata* Vill.).

**Животные:**

нет

**Редкие виды растений и животных:**

нет

**Параметры обособленного природного объекта:**

Останец сложен сильно выветренными верхнепалеозойскими породами, представленными конгломератами, гравелитами, песчаниками, кварцитами, филлитами.

**Состояние природного объекта:**

Территория нунатака Хицан является туристским маршрутом, по нунатаку проложена тропа. Антропогенная нагрузка слабая.

**Характеристика сопредельных территорий (участков)  
и использование памятника природы**

**Характер застройки сопредельных участков:**

нет

**Вид использования памятника природы:**

Экологический туризм, научные и познавательные цели, рекреация.

Паспорт составил:

к.г.н. Шкарлет К.Ю.

к.г.н. Каторгин И.Ю.

к.б.н. Шильников Д.В.

\_\_\_\_\_  
\_\_\_\_\_  
\_\_\_\_\_

**Дата заполнения паспорта: октябрь 2014**