



ПАСПОРТ ПАМЯТНИКА ПРИРОДЫ

**Место обитания береговых ласточек
(Заманкул)**

Памятник природы республиканского значения. Моздокский район РСО-Алания

Распорядительный документ об учреждении памятника природы:
Постановление Правительства Республики Северная Осетия – Алания №31 от 22 февраля 2008 года «О памятниках природы Республики Северная Осетия-Алания».

Характер природного объекта: Зоологический.

Административный округ:



Район: АМС района.

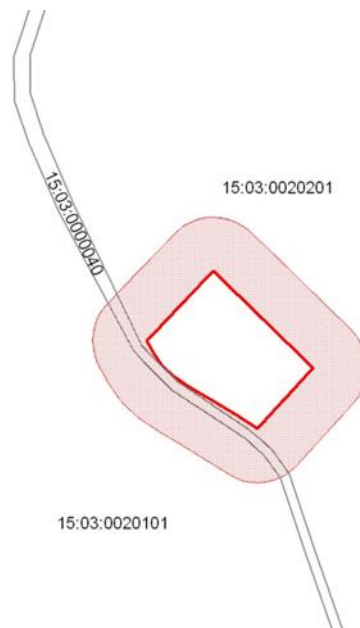
Положение ООПТ в системе улично-дорожной сети: автодорога в с. Заманкул.

Организация, в ведении которой находится памятник природы:
Комитет Республики Северная Осетия-Алания по охране окружающей среды и природных ресурсов.

Схема и описание границ памятника природы



УСЛОВНЫЕ ОБОЗНАЧЕНИЯ	
	Границы памятника природы
	Границы охранной зоны памятника природы
	Границы и номера кадастровых кварталов



Описание границ памятника природы:

Северная: – от поворотной точки с координатами $44^{\circ} 24' 55,0''$ в.д., $43^{\circ} 19' 36,2''$ с.ш., находящейся на обочине автодороги в сторону с. Заманкул, на северо-восток на расстояние 178 м. до поворотной точки с координатами $44^{\circ} 25' 00,4''$ в.д., $43^{\circ} 19' 40,4''$ с.ш., высоте 488 м. н.у.м.

Восточная: – от поворотной точки с координатами $44^{\circ} 25' 00,4''$ в.д., $43^{\circ} 19' 40,4''$ с.ш., на юго-восток на расстояние 257 м. к поворотной точке с координатами $44^{\circ} 25' 08,7''$ в.д., $43^{\circ} 19' 34,6''$ с.ш. находящейся на высоте 484 м. н.у.м.

Южная: – от поворотной точки с координатами $44^{\circ} 25' 08,7''$ в.д., $43^{\circ} 19' 34,6''$ с.ш. на юго-запад на расстояние 153 м. к поворотной точке с координатами $44^{\circ} 25' 04,1''$ в.д., $43^{\circ} 19' 30,9''$ с.ш., находящейся на обочине автодороги на в сторону с. Заманкул.

Западная: – от поворотной точки с координатами $44^{\circ} 25' 04,1''$ в.д., $43^{\circ} 19' 30,9''$ с.ш. вдоль обочины дороги в сторону с. Заманкул на северо-запад к начальной точке.

Координаты крайних поворотных точек (система координат Пулково 1942):

Западная: $44^{\circ} 24' 55,0''$ в.д.

Восточная: $44^{\circ} 25' 08,7''$ в.д.

Северная: $43^{\circ} 19' 40,4''$ с.ш.

Южная: $43^{\circ} 19' 30,9''$ с.ш.

Координаты географического центра (система координат Пулково 1942):.

$44^{\circ} 25' 01,8''$ в.д.

$43^{\circ} 19' 35,7''$ с.ш.

Фотография памятника природы



Параметры занимаемого памятником природы земельного участка

Площадь: 4,5817 га.

Площадь охранной зоны: 11,6653 га.

Линейные размеры: максимальные – 312 м; минимальные – 176 м.

Протяженность границ земельного участка – 854 м.

Компактность территории: 1,13.

Раздробленность территории: нет.

Описание природного объекта, объявленного памятником природы

Критерии отнесения к памятнику природы (Обоснование придания статуса памятника природы регионального значения):

Береговые ласточки широко распространенный, но локально расселяемый вид, приуроченный к определенным геолого-геоморфологическим образованиям – обрывам, сложенным песками, глинами. Вид образует колонии. На территории республики немногочисленна. Задачи ООПТ – сохранение крупной колонии птиц.

Положение в рельефе:

Расположено в обрывах старого карьера в 850 м. к югу от с. Заманкул Правобережного района рядом с автодорогой в Заманкул. Абсолютная высота – 470-490 м. над уровнем моря. Территория сложена неогеновыми отложениями – песчаниками, галечниками. Рельеф холмистый.

Экологическое обоснование границ памятника:

Границы проведены по бывшему карьере. Охранная зона 100 м.

Наличие гидрологической сети:

нет

Почвенный покров:

Почвы каштановые маломощные.

Растительность:

Вторичные луговые фитоценозы представлены пырейными, пырейно-люцерновыми и пырейно-бодяковыми бедноразнотравными сообществами, состоящими из пырея ползучего (*Elytrigia repens* (L.) Nevskii), люцерны серповидной (*Medicago falcata* L.), боядка седого (*Cirsium incanum* (S.F. Gmel.) Fisch.). Также довольно часто встречаются чертополох крючковатый (*Carduus uncinatis* Bieb.), бодяк обыкновенный (*Cirsium vulgare* (Savi) Ten.), цикорий обыкновенный (*Cichorium intybus* L.), морковь дикая (*Daucus carota* L.), торилис полевой (*Torilis arvensis* (Huds.) Link.), репешок аптечный (*Agrimonia eupatoria* L.), овсяница полевая (*Festuca arundinaceae* Schmidt.) и некоторые другие виды.

Изредка на всем протяжении встречаются участки пырейно-бородачевой степи, доминантом которых помимо пырея являются бородач кровоостанавливающий (*Botriochloa ischaemum* (L.) Keng). В этих сообществах часто встречаются свинорой пальчатый (*Cynodon dactylon* (L.) Pers.) и алтей армянский (*Althea armeniaca* Ten.).

Животные:

Рептилии - Ящерица прыткая *Lacerta agilis*, Птицы – Береговушка *Riparia riparia* Рогатый жаворонок *Eremophila alpestris*. Млекопитающие - Полевка общественная *Microtus socialis*.

Редкие виды растений и животных:

нет

Параметры обособленного природного объекта:

песчаный карьер

Состояние природного объекта:

К памятнику прилегает автомобильная дорога. Песок из песчаных обрывов используется местным населением. Территория умеренно нарушена.

**Характеристика сопредельных территорий (участков)
и использование памятника природы****Характер застройки сопредельных участков:**

нет

Вид использования памятника природы:

В научных целях, экологическое просвещение и образование.

к.г.н. Каторгин И.Ю.
к.б.н. Шильников Д.В.

Дата заполнения паспорта: октябрь 2014