

Министерство охраны окружающей среды и природных ресурсов

Республики Северная Осетия-Алания



ПАСПОРТ ПАМЯТНИКА ПРИРОДЫ

Красногвардейский парк

Памятник природы республиканского значения. Город Владикавказ РСО-Алания

Распорядительный документ об учреждении памятника природы:
Постановление Правительства Республики Северная Осетия – Алания №31 от 22 февраля 2008 года «О памятниках природы Республики Северная Осетия-Алания».

Характер природного объекта: Ботанический.

Административный округ: г. Владикавказ


Район:

Положение ООПТ в системе улично-дорожной сети: нет

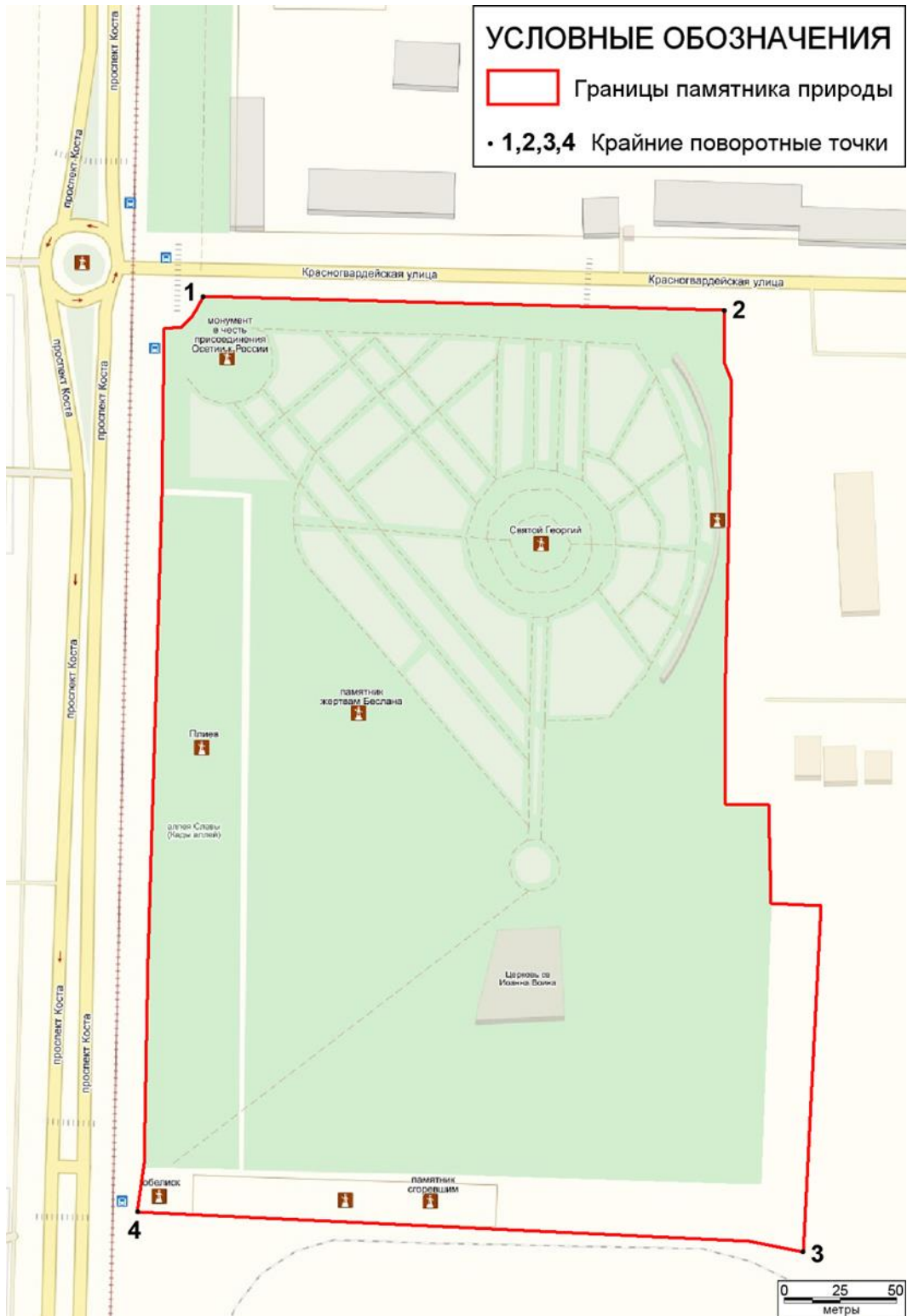
Организация, в ведении которой находится памятник природы:
Комитет Республики Северная Осетия-Алания по охране окружающей среды и природных ресурсов.

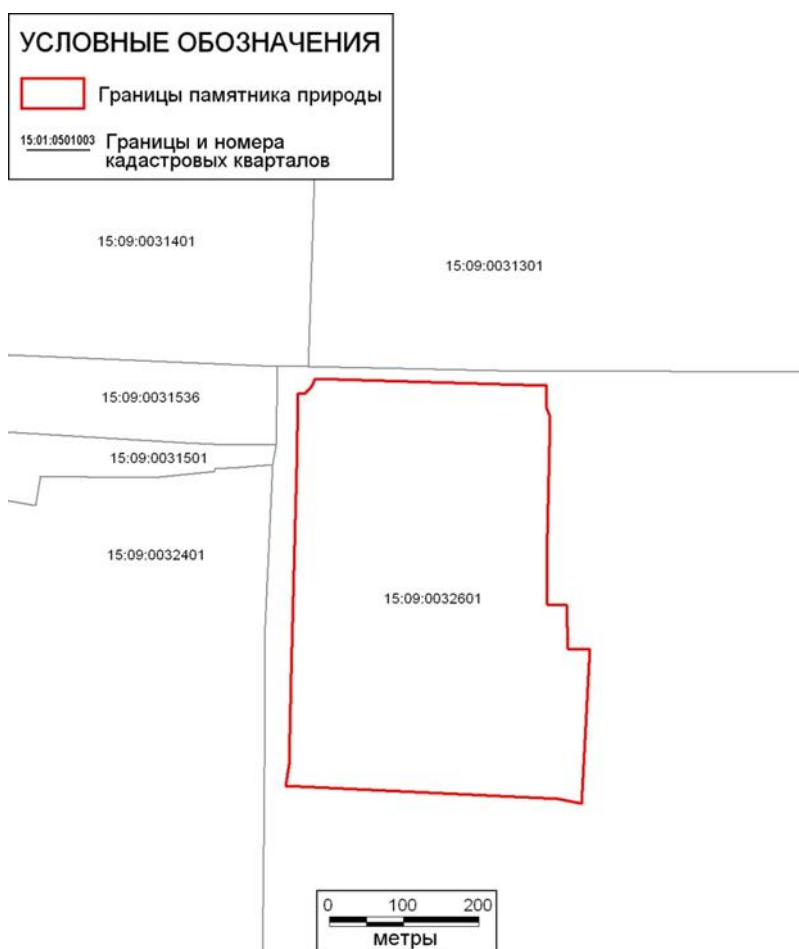
Схема и описание границ памятника природы

УСЛОВНЫЕ ОБОЗНАЧЕНИЯ

 Границы памятника природы

• 1,2,3,4 Крайние поворотные точки





Описание границ памятника природы:

Северная: – от начальной точки, расположенной на углу проспекта Коста и улицы Красногвардейской, 224 м. на восток вдоль ограждения парка от улицы Красногвардейской.

Восточная: – вдоль ограждения парка на юг 444 м. к пешеходной дорожке, идущей вдоль трамвайных путей.

Южная: – вдоль дорожки, идущей вдоль трамвайных путей 160 м. на запад к пешеходной дорожке, проложенной вдоль мемориального кладбища участников локальных конфликтов и далее на запад к обелиску «Вечный Огонь».

Западная: – от обелиска «Вечный Огонь» вдоль бордюра, ограничивающего пешеходную дорожку от Аллеи Славы к начальной точке.

Координаты крайних поворотных точек (система координат Пулково 1942):

Западная: 44° 40' 36.7» в.д.

Восточная: 44° 40' 49.7» в.д.

Северная: 43° 00' 06.6» с.ш.

Южная: 42° 59' 53.3» с.ш.

Координаты географического центра (система координат Пулково 1942):.

44° 40' 44.7» в.д.

42° 59' 59.6» с.ш.

Фотография памятника природы



Параметры занимаемого памятником природы земельного участка

Площадь: 10,3583 га.

Площадь охранной зоны: 0 га.

Линейные размеры: максимальные – 481 м.; минимальные – 234 м.

Протяженность границ земельного участка – 1358 м.

Компактность территории: 1,19.

Раздробленность территории: нет.

Описание природного объекта, объявленного памятником природы

Критерии отнесения к памятнику природы (Обоснование придания статуса памятника природы регионального значения):

Представляет собой объект культурного значения.

Положение в рельефе:

Северо-Осетинская наклонная равнина.

Экологическое обоснование границ памятника:

Граница проведены по ограждениям парка и тротуарам. Охранной зоны не предусмотрено в силу нахождения парка в области городской застройки.

Наличие гидрологической сети:

нет

Почвенный покров:

Почвы городские

Растительность:

В западной части лесопарки по аллеи вдоль захоронений присутствуют посадки старовозрастных (около 60 лет) экземпляров липы сердцелистной (*Tilia cordifolia* L.) и единичных деревьев ясеня обыкновенного (*Fraxinus excelsior* L.). Древостой в этой части парка имеет до 20 м, при диаметре от 40

до 50 см. Травянистый покров здесь газонного типа, состоящий из мятликово-овсянницевой смеси.

В южной части парка представлены посадки тополя черного (*Populus nigra* L.), экземпляры которого имеют высоту до 30 м, при диаметре ствола до 80 см. Кустарниковый ярус отсутствует. Травянистый покров здесь представлен пырейно-ежевными бедноразнотравными ассоциациями, доминантами которых являются пырей ползучий (*Elytrigia repens* (L.) Nevski) и ежа сборная (*Dactylis glomerata* L.). Помимо этого в данных сообществах обычны Стенактис однолетний (*Stenactis annua* (L.) Cass.), латук компасный (*Lactuca serriola* L.), василек скабиоза (*Centaurea scabiosa* L.) и некоторые другие виды.

В северной части Красногвардейского парка, около строящегося православного храма присутствуют вторичные травянистые сообщества, представленные полынными, окопниковыми, крапивными и коротконожковыми ассоциациями, состоящими полыни обыкновенной (*Artemisia vulgaris* L.), окопника кавказского (*Symphitum caucasicum* Vieb.), крапивы двудомной (*Urtica dioica* L.), коротконожки лесной (*Brachypodium sylvaticum* (L.) Neauv.).

Перед монументом защитников отечества высажены молодые посадки (не более 15 лет) древесно-кустарниковых пород, окруженные газонными посевами. В частности здесь представлены ель колючая (*Picea pungens* Engelm.), береза повислая (*Betula pendula* Roth), ива вавилонская (*Salix babylonica* L.), гибискус сирийский (*Hibiscus syriacus* L.), туя западная колониовидная (*Thuja occidentalis* L.), сортовые посадки роз и рябины. Непосредственно перед памятником вдоль аллей высажены ежегодно стригущиеся кусты самшита вечнозеленого (*Buxus sempervirens* L.), а также астры осенней (*Aster novo-anglae* (L.) G.L. Nesom).

Животные:

Амфибии - Квакша Шелковникова *Hyla arborea schelkownikawi*, Жаба зелёная *Bufo viridis*. Рептилии - Ящерица прыткая *Lacerta agilis*, Уж обыкновенный *Natrix natrix*. Птицы - Горлица кольчатая *Streptopelia turtur*, Дятел зелёный *Picus viridis*, Дятел пёстрый *Dendrocopos major*, Скворец обыкновенный *Sturnus vulgaris*, Сойка *Garrulus glandarius*, Сорока *Pica pica*, Грач *Corvus frugilegus*, Ворона серая *C. cornix*, Крапивник *Troglodytes troglodytes*, Сверчок обыкновенный *Locustella naevia*, Славка серая *Sylvia communis*, Пеночка-теньковка *Phylloscopus collybita*, Мухоловка серая *Muscicapa striata*, Горихвостка обыкновенная *Phoenicurus phoenicurus*, Дрозд чёрный *Turdus merula*, Синица большая *Parus major*, Лазоревка обыкновенная *Parus caeruleus*, Воробей домовый *Passer domesticus*, Зяблик *Fringilla coelebs*, Щегол черноголовый *Carduelis carduelis*, Овсянка садовая *Emberiza hortulana*. Млекопитающие - Крот кавказский *Talpa caucasica* Ёж белогрудый *Erinaceus concolor* Бурозубка обыкновенная *Sorex araneus* Белка обыкновенная *Sciurus vulgaris* Мышь домовая *Mus musculus*

Редкие виды растений и животных:

нет

Параметры обособленного природного объекта:

Состояние природного объекта:

Красногвардейский парк имеет удовлетворительное состояние. В центральной части и в пределах военных захоронений производится выкос травы. Исключение составляет южная часть парка, в районе строящегося православного храма, где в связи со строительством сформировалось вторичное рудеральное высокотравье.

**Характеристика сопредельных территорий (участков)
и использование памятника природы**

Характер застройки сопредельных участков:

Городская застройка

Вид использования памятника природы:

Рекреация, экологическое просвещение и образование.

Паспорт составил:

к.г.н. Шкарлет К.Ю.

к.г.н. Каторгин И.Ю.

к.б.н. Шильников Д.В.

Дата заполнения паспорта: октябрь 2014