Часть II

Сводный список ОСОБО ОХРАНЯЕМЫХ ПРИРОДНЫХ ТЕРРИТОРИЙ РОССИЙСКОЙ ФЕДЕРАЦИИ

(справочник)

REFERENCE BOOK OF PROTECTED AREAS OF THE RUSSIAN FEDERATION

PART II



МИНИСТЕРСТВО ПРИРОДНЫХ РЕСУРСОВ РОССИЙСКОЙ ФЕДЕРАЦИИ

ФЕДЕРАЛЬНАЯ СЛУЖБА ПО НАДЗОРУ В СФЕРЕ ПРИРОДОПОЛЬЗОВАНИЯ

ВСЕРОССИЙСКИЙ НАУЧНО-ИССЛЕДОВАТЕЛЬСКИЙ ИНСТИТУТ ОХРАНЫ ПРИРОДЫ (ВНИИприроды)

Сводный список
ОСОБО ОХРАНЯЕМЫХ ПРИРОДНЫХ ТЕРРИТОРИЙ РОССИЙСКОЙ ФЕДЕРАЦИИ
(справочник)

Часть II

Приволжский федеральный округ

Уральский федеральный округ

Сибирский федеральный округ

Дальневосточный федеральный округ

Москва

2006

УДК 630*907.1
ББК 28.088

Потапова Н.А., Назырова Р.И., Забелина Н.М., Исаева-Петрова Л.С., Коротков В.Н., Очагов Д.М. Сводный список особо охраняемых природных территорий Российской Федерации (справочник). (Отв. ред. Д.М. Очагов). Ч. II. М.: ВНИИприроды, 2006. 364 с.

Консультанты:

Ю.А. Буйволов, М.Л. Крейндлин, Н.В. Максаковский, А.В. Минин, Г.В. Морозова, А.В. Русанов, Н.А. Соболев, М.П. Федотов

Рецензенты:

Н.Р. Данилина, директор экоцентра «Заповедники», вице-президент Всемирной комиссии по охраняемым территориям МСОП
В.П. Чижова, кандидат географических наук, ведущий научный сотрудник географического факультета МГУ
Е.А.Шварц, доктор географических наук, директор по природоохранной политике Всемирного фонда дикой природы (WWF) – Россия

Сводный список особо охраняемых природных территорий (ООПТ) Российской Федерации (в двух частях) подготовлен специалистами лаборатории заповедного дела ВНИИприроды по материалам территориальных органов Росприроднадзора, администраций субъектов РФ, иным ведомственным и литературным данным. Обобщены сведения за 2006 год по 13,2 тыс. ООПТ федерального, регионального и местного значения общей площадью около 203,9 млн. га. Для ООПТ указаны категория, значение, год организации, площадь, географическое положение, профиль, объекты охраны. Отмечены ООПТ, входящие в состав водно-болотных угодий международного значения, ключевых орнитологических территорий (КОТР), имеющие трансграничное положение, отмеченные дипломом Совета Европы, включенные в Список Всемирного наследия ЮНЕСКО. Приведены списки перспективных ООПТ. Издание предназначено для специалистов в области охраны природы и использования природных ресурсов, экологов широкого профиля, преподавателей и студентов вузов.

Авторы фотографий:

М.В. Андреева (национальный парк «Валдайский»);
А. Антонов (Буреинский заповедник);
Р.Х. Бекмансуров (национальный парк «Нижняя Кама»)
А.В. Бобрецов (Печоро-Илычский заповедник);
С.Н. Бондарчук (Сихотэ-Алиньский заповедник);
М.Н. Иванов (Усть-Ленский заповедник);
Ю.В. Краснов (Кандалакшский заповедник);
Н.Д. Нейфельд (Печоро-Илычский заповедник);
Д.М. Очагов (природный парк «Долина реки Сходни в Куркино», г. Москва; государственый природный заказник «Поляница», Московская область);
М.А. Полянская (национальный парк «Марий Чодра»);
А.И. Пуляев (Оренбургский заповедник);
И.А. Якшина (Усть-Ленский заповедник)

ISBN 5-7640-0031-9

© ВНИИприроды
© ТЭКО-сервис
© Студия «График лаб», дизайн
© Авторы фотографий

MINISTRY OF NATURAL RESOURCES OF RUSSIAN FEDERATION
THE FEDERAL SUPERVISORY SERVICE FOR THE USE OF NATURAL RESOURCES
ALL-RUSSIAN RESEARCH INSTITUTE FOR NATURE PROTECTION (ARRINP)

REFERENCE BOOK OF PROTECTED AREAS OF THE RUSSIAN FEDERATION

PART II

Potapova N.A., Nazyrova R.I., Zabelina N.M., Issaeva-Petrova L.S., Korotkov V.N., Otchagov D.M. Reference Book of Protected Areas of the Russian Federation. (Editor-in-Chief D.M. Otchagov). P. II. M: ARRINP, 2006. 364 p.

Consultants:
Ju.A. Buivolov, M.L. Kreindlin, N.B. Maksakovskiy, A.V. Minin, G.V. Morozova, A.V. Rusanov, N.A. Sobolev, M.P. Fedotov

Reviewers:
N.R. Danilina, Director of Environmental Education Centre "Zapovedniks", vice-president of the IUCN Commission on Protected Areas
Ph.D. *V.P. Chizhova,* senior scientist of the Faculty of Geography of Moscow State University
Ph.D., Dr. Sc. *E.A. Shvarts,* Director of Conservation Policy WWF-Russia

Reference Book of protected areas of the Russian Federation (in two parts) was prepared by the specialists of the ARRINP (VNIIprirodi) Protected Areas Laboratory on the basis of materials provided by territorial units of Federal Supervisory Service for the Use of Natural Resources, regional administrations, other state entities and publications. The book contains the summary of data on 13.2 thousand protected areas of federal, regional and local levels totalling to about 203.9 mln ha for 2006. Information on each protected area includes its category, significance, area, location, profile, objects of protection. Wetlands of international importance, key bird habitats, transboundary protected areas, areas holding the Council of Europe Diploma of Protected Areas and UNESCO World Heritage sites are shown. Lists of prospective protected areas are included. For specialists in nature conservation and protected areas, ecologists, higher school teachers and students.

Содержание

Приволжский федеральный округ

Республика Башкортостан (31.03.2006 г.) 6
Республика Марий Эл (31.03.2006 г.) 16
Республика Мордовия (31.03.2006 г.) 19
Республика Татарстан (31.03.2006 г.) 23
Удмуртская Республика (31.03.2006 г.) 30
Чувашская Республика (31.03.2006 г.) 43
Пермский край 51
Бывшая Пермская область (01.12.2006 г.) 51
Бывший Коми-Пермяцкий автономный округ (01.05.2006 г.) 59
Кировская область (31.03.2006 г.) 62
Нижегородская область (31.03.2006 г.) 70
Оренбургская область (8.12.2006 г.) 97
Пензенская область (31.03.2006 г.) 120
Самарская область (31.03.2006 г.) 124
Саратовская область (31.03.2006 г.) 135
Ульяновская область (31.03.2006 г.) 141

Уральский федеральный округ

Курганская область (05.05.2006 г.) 148
Свердловская область (16.06.2006 г.) 160
Тюменская область (18.08.2006 г.) 186
Челябинская область (01.06.2006 г.) 195
Ханты-Мансийский автономный округ (26.05.2006 г.) 205
Ямало-Ненецкий автономный округ (01.06.2006 г.) 208

Сибирский федеральный округ

Республика Алтай (14.08.2006 г.) 210
Республика Бурятия (01.06.2006 г.) 215
Республика Тыва (01.12.2006 г.) 220
Республика Хакасия (11.10.2006 г.) 223
Алтайский край (05.05.2006 г.) 233
Красноярский край (29.08.2006 г.) 245
Иркутская область (01.05.2006 г.) 267
Кемеровская область (05.05.2006 г.) 273
Новосибирская область (01.06.2006 г.) 275
Омская область (18.08.2006 г.) 283
Томская область (26.05.2006 г.) 287
Читинская область (15.05.2006 г.) 294
Агинский Бурятский автономный округ (25.05.2006 г.) 299
Таймырский (Долгано-Ненецкий) автономный округ (31.03.2006 г.) 301
Усть-Ордынский Бурятский автономный округ (01.06.2006 г.) 303
Эвенкийский автономный округ (01.06.2006 г.) 303

Дальневосточный федеральный округ

Республика Саха (Якутия) (01.06.2006 г.) 304
Приморский край (01.06.2006 г.) 312
Хабаровский край (15.03.2006 г.) 321
Амурская область (01.06.2006 г.) 333
Камчатская область (01.06.2006 г.) 340
Магаданская область (01.05.2006 г.) 345
Сахалинская область (01.05.2006 г.) 347
Еврейская автономная область (01.06.2006 г.) 351
Корякский автономный округ (01.06.2006 г.) 354
Чукотский автономный округ (01.06.2006 г.) 357

Приволжский федеральный округ

Республика Башкортостан (31.03.2006 г.)

N	Название ООПТ	Значение	Год создания ООПТ	Площадь, га	АТО	Местоположение	Профиль / Объекты охраны
Категория ООПТ: ***Государственные природные заповедники***							
1	**Южно-Уральский**	Ф	1978	228456; общая площадь с Челябинской областью 252824	Белорецкий	Бассейн рр. Большой и Малый Инзер	Природные горные комплексы: пихтово-еловые леса с неморальной флорой, сосновые леса, горные тундры. Богатая флора и фауна. Редкие и эндемичные виды растений. КОТР (ч.)
2	**Башкирский**	Ф	1929	49609	Белорецкий, Бурзянский	В широтной излучине р. Белая; северная граница - по р. Кага, южная граница - по границам Абзелиловского и Бурзянского лесхозов	Природные комплексы Южного Урала; редкие сообщества горных степей, сосново-липовых лесов; местообитания форели, глухаря, тетерева, редких видов птиц. КОТР (ч.); ВКиПН (предл.)
3	**Шульган-Таш**	Ф	1986	22531	Бурзянский	В бассейне р. Белая; северная граница - по левому берегу р. Большой Нугуш, южная граница - по правому берегу р. Белая	Природные комплексы отрогов Южного Урала. Преобладают широколиственные старовозрастные леса. Редкие виды растений и животных. КОТР. ВКиПН (предл.)
Категория ООПТ: ***Национальные парки***							
4	**Башкирия**	Ф	1986	82300	Мелеузовский, Бурзянский, Кугарчинский	В бассейне рр. Белая, Нугуш, Урюк	Природные комплексы Южного Урала. Карстовые формы рельефа. Участки водохранилища. Растительность - широколиственные леса из дуба, липы, вяза, клена. КОТР. ВКиПН (предл.)
Категория ООПТ: ***Природные парки***							
5	**Аслы-Куль**	Р	1993	47500	Давлекановский, Белебеевский, Альшеевский, Буздякский	В бассейнах рр. Дема, Малый Удряк, Чермасан, озеро Аслы-Куль. 35(?) км от г. Давлеканово	Природные комплексы, редкие виды растений, историко-архитектурные памятники. КОТР (ч.)
6	**Мурадымское ущелье**	Р	1998	23586	Зилаирский, Кугарчинский	На юг от национального парка «Башкирия»; пос. Бикбулатово, Новохвалынский	Ландшафт
7	**Кандры-Куль**	Р	1995	6347,6	Туймазинский	В бассейне р. Усень и оз. Кандры-Куль	Озеро, природные комплексы, редкие виды растений
8	**Зилим**	М	2005	38	Гафурийский	Южный Урал. Гафурийский лесхоз, Зилимское лес-во, кв. 25-33, 37-49, 61, 62, 75, 76, 92, 93, 93а, 107, 108; Ташлинское лес-во, кв. 13-15, 31, 32, 49-53	Ландшафтный / Растительные сообщества. Редкие виды растений: венерин башмачок настоящий, астрагал Клера и др. Редкие виды животных: прудовая ночница, таймень, беркут, скопа, выпь большая, черный аист и др.
Категория ООПТ: ***Государственные природные заказники***							
9	**Популяция горицвета у с. Аскарово**	Р	1970	100	Абзелиловский	Кизильское лес-во, кв. 21	Ботанический / Горицвет весенний
10	**Популяция лекарственных растений в Шафрановском л-ве**	Р	1977	104	Альшеевский	Пойма р. Дема, Альшеевский лесхоз, Шафрановское лес-во, кв. 57	Ботанический / Лекарственные растения (ландыш майский и др.)
11	**Архангельский**	Р	1957	1912	Архангельский	Центральная часть района; среднее течение р. Белой. Архангельский лесхоз, Архангельское лес-во	Зоологический / Фауна и животное население западного склона Южного Урала (норка, выдра, бобр, ондатра, водоплавающие птицы и др.)
12	**Аскинский**	Р	1963	16600	Аскинский	Восточная часть района на границе с Пермской обл. Аскинский лесхоз, Кунгаковское лес-во	Зоологический / Фауна и животное население смешанных лесов. Более 50 видов млекопитающих (лось, выдра, рысь, горностай, ласка) и 150 видов птиц (глухарь, тетерев, рябчик и др.)
13	**Бунинский лес**	Р	1997	1228	Белебеевский	Белебеевский лесхоз, Усень-Ивановское лес-во, кв. 85-93	Ботанический / Природный комплекс (ландшафт)

N	Название ООПТ	Значение	Год создания ООПТ	Площадь, га	АТО	Местоположение	Профиль / Объекты охраны
14	**Популяция горицвета в Белебеевском л-ве**	Р	1970	100	Белебеевский	Белебеевское лес-во, кв. 42	Ботанический / Горицвет весенний
15	**Усень-Ивановский**	Р	1991	12000	Белебеевский	Усень-Ивановское и Метевбашское лес-ва	Ботанический / Природный комплекс (ландшафт)
16	**Белокатайский**	Р	1963	8213	Белокатайский	Северо-восточная часть района; 25 км на северо-запад от с. Ново-Белокатай	Зоологический / Фауна и животное население. Более 60 видов млекопитающих и 150 видов птиц
17	**Карлыхановский**	Р	1972	19300	Белокатайский	Северо-восточная часть района; между сс. Ново-Белокатай и Старо-Белокатай	Зоологический / Фауна и животное население; редкие виды животных
18	**Бижбулякский**	Р	1983	14535	Бижбулякский	Восточная часть района	Зоологический / Один из крупнейших очагов обитания сурка (байбака) на юге лесостепной зоны
19	**Бирский**	Р	1967	20642	Бирский	Северо-западная часть района; в излучине р. Белая; Бирский лесхоз	Зоологический / Фауна и животное население; редкие виды животных
20	**Популяция горицвета в Благоварском лесничестве**	Р	1977	607	Благоварский	Благоварский лесхоз, Благоварское лес-во, кв. 8-10, 13-15, 17	Ботанический / Горицвет весенний
21	**Алтын-Солок**	Р	1997	90680	Бурзянский	Бурзянский лесхоз, Нугушское лес-во, кв.4-9, 12-17, 21-28, 33-42, 46-70, 73-88, 112-117	Зоологический / Среднерусская бурзянская пчела. КОТР. ВКиПН (предл.)
22	**Асебар**	Р	2001	7687	Бурзянский		Зоологический / Фауна и животное население
23	**Белоозерский**	Р	1957	8005	Гафурийский	Западная часть района. От дамбы в вост. части оз. Белое вниз по течению р. Нижняя Прорва до впадения в р. Белая	Зоологический / Фауна и животное население пойменных широколиственных лесов; редкие виды животных
24	**Елановский**	Р	1957	3850	Дюртюлинский	Дюртюлинский лесхоз, Ангасякское лес-во	Зоологический / Редкие виды животных; водоплавающие и болотные птицы
25	**Популяция лекарственных растений в Дюртюлинском л-ве**	Р	1977	1215	Дюртюлинский	Дюртюлинский лесхоз, Дюртюлинское лес-во, кв. 1-5, 7-9	Ботанический / Лекарственные растения
26	**Популяция лекарственных растений в Кангышевском л-ве**	Р	1965	174	Дюртюлинский	Дюртюлинский лесхоз, Кангышевское лес-во, кв. 24-29	Ботанический / Лекарственные растения
27	**Ишимбайский**	Р	1971	58526	Ишимбайский	Северная часть района; Макаровский лесхоз, Макаровское лес-во	Зоологический / Фауна и животное население широколиственных лесов Южного Урала
28	**Пойма р. Ай у с. Кульметово**	Р	1970	102	Кигинский	Кигинский лесхоз, Кигинское лес-во, кв. 132	Ботанический / Лекарственные растения
29	**Икский**	Р	1972	29257	Кугарчинский	Междуречье рр. Большой и Малый Ик	Зоологический / Фауна и животное население
30	**Наказбашевский**	Р	1969	23830	Кумертауский, Кугарчинский	30 км. от г. Кумертау	Зоологический / Хребет Наказ. Смешанные и широколиственные леса. Фауна и животное население: более 60 видов млекопитающих и 120 видов птиц
31	**Кунгак**	Р	2002	3800	Мелеузовский	12 км на юго-восток от г. Мелеуз	Биологический / Хозяйственно-ценные и редкие виды животных
32	**Елово-пихтовые леса Уфимского плато**	Р	1968	1748	Нуримановский	У с. Первомайское; Павловский лесхоз	Комплексный / Ландшафт Уфимского плато с елово-пихтовыми лесами
33	**Урал-Тау**	Р	1981	52431	Учалинский	Хребет Урал-Тау	Комплексный / Горные природные комплексы
34	**Федоровский**	Р	1983	1709	Федоровский	Северо-западная часть района	Зоологический / Фауна и животное население смешанных и широколиственных лесов (около 50 видов млекопитающих и 120 видов птиц)
35	**Шайтан-Тау**	Р	1970	30500	Хайбуллинский	Юго-западная часть района	Зоологический / Горные природные комплексы на границе леса и степи
36	**Шингак-Куль**	Р	1952	240	Чишминский	20 км от райцентра Чишмы, у ж.д. Уфа-Похвистнево, в радиусе 100 м. вокруг болота Шингак-Куль	Зоологический / Водоплавающие птицы
Категория ООПТ: ***Памятники природы***							
37	**Восточный берег озера Улянды**	Р	1997	10	Абзелиловский	Оз. Улянды	Ботанический / Природный комплекс берега озера
38	**Гора Кара-таш хр. Крыктытау**	Р	1997	1600	Абзелиловский	Хребет Крыктытау. Находится на территории проектируемого природного парка «Крыкты»	Комплексный / Природный комплекс горной вершины

N	Название ООПТ	Значение	Год создания ООПТ	Площадь, га	АТО	Местоположение	Профиль / Объекты охраны
39	**Гора Кузгун-таш хр. Ирендык**	Р	1997	9,3	Абзелиловский	Хребет Ирендык	Комплексный / Природный комплекс горной вершины
40	**Гора Куркак хр. Куркак**	Р	1997	319	Абзелиловский	Хребет Куркак. Находится на территории проектируемого природного парка «Крыкты»	Комплексный / Природный комплекс горной вершины
41	**Гора Таган-Таш хр. Ирендык**	Р	1997	7,8	Абзелиловский	Хребет Ирендык	Комплексный / Природный комплекс горной вершины
42	**Западный и южный берега озера Атавды**	Р	1997	70	Абзелиловский	Оз. Атавды	Ботанический / Прибрежные природные комплексы
43	**Карасырьяская старовозрастная лиственница**	Р	2005	0,1	Абзелиловский	Абзелиловский лесхоз, Бурангуловское лес-во, кв. 35 (выд. 11)	Дендрологический / Лиственница возрастом более 500 лет
44	**Оз. Мулдаккуль**	Р	1965	620	Абзелиловский	Оз. Мулдаккуль	Геологический / Озеро и его окружение
45	**Оз. Яктыкуль (Банное)**	Р	1965	770	Абзелиловский	Оз. Яктыкуль (Банное. Входит в проект природного парка «Крыкты», округ горно-сан. охраны курорта Яхты-Куль, государственный природный заказник Усень-Ивановский)	Геологический / Озеро и его окружение
46	**Старовозрастная лиственница в с. Бурангул**	Р	2005	0,1	Абзелиловский	с. Бурангул. Муниципальное образование Бурангуловский сельсовет	Дендрологический / Лиственница возрастом более 300 лет
47	**Урочище «Ултык-Карагас» хребта Крыктытау**	Р	1997	16	Абзелиловский	Хребет Крыктытау. Включен в проект природного парка «Крыкты»	Ботанический / Природный комплекс горного урочища
48	**Урочище «Хуускан» хр. Крыктытау**	Р	1997	2200	Абзелиловский	Хребет Крыктытау. Находится на территории проектируемого природного парка «Крыкты». Округ горно-санитарной охраны санатория «Якты-Куль»	Комплексный / Природный комплекс горного урочища
49	**Участок хребта Крыктытау с верш. Бабай, Кушай, Хандык**	Р	1997	1000	Абзелиловский	Хребет Крыктытау. Находится на территории проектируемого природного парка «Крыкты»	Комплексный / Природный горный комплекс
50	**Гора Сатыртау**	Р	2005	2	Альшеевский	СПК «Дим-Урал»	Ботанико-геоморфологический / Редкие виды растений: эфедра двуколосковая, ковыли красивейший и перистый, гвоздика иглолистная и др.
51	**Гора Сусактау**	Р	2005	3	Альшеевский	СПК «Дим-Урал»	Ботанико-геоморфологический / Редкие виды растений: эфедра двуколосковая, ковыли красивейший и перистый, гвоздика иглолистная и др.
52	**Культуры лиственницы 1911 г. кв. 101**	Р	1965	2,2	Альшеевский	Альшеевский лесхоз, Аксеновское лес-во, кв. 101 (выд. 11)	Ботанический / Лесные культуры - образцы защитного лесоразведения на неудобьях
53	**Степной участок напротив д. Балгазы**	Р	1985	10	Альшеевский	Напротив д. Балгазы; левобережье р. Дема	Ботанический / Природные комлексы степи, редкие виды растений (хвойник двухколосковый, гвоздика иглолистная и др.)
54	**Ташлинское болото**	Р	2005	1,5	Альшеевский	Колхоз «Союз»	Ботанический / Редкие виды растений: схенус ржавый, дремлик болотный, бровник одноклубневый и др.
55	**Урочище Максимовское**	Р	2005	6,6	Альшеевский	Альшеевский лесхоз, Аксеновское лес-во, кв. 48 (выд. 20)	Ботанический / Редкие виды растений: язвенник крупноголовчатый, ковыли перистый и сарептский
56	**Ассинский зеркальный водопад на реке Инзер**	Р	1965		Архангельский	У д. Ассы; правый берег р. Инзер	Геологический / Водопад
57	**Клюквенное болото**	Р	2005	2	Архангельский	Агрофирма «Красный Зилим»	Ботанический / Растения: клюква, осоки, камыш
58	**Болото и озеро Упканкуль около д. Упканкуль**	Р	1965	3	Аскинский	Аскинский лесхоз; у д. Упканкуль-Урмиязы	Ботанический / Природный комплекс клюквенного болота. Выходы подземных вод
59	**Курманаевские пещеры**	Р	1965		Аургазинский	На левом берегу р. Аургаза близ ее впадения в р. Уршак; у пос. Куманаево; Аургазинский лесхоз	Геологический / Карстовые пещеры
60	**Овраг Ушкатлы**	Р	1965		Аургазинский	Близ д. Ситдик-Муллино; Аургазинский лесхоз	Геологический / Геологическое обнажение белых глин
61	**Водопад Годельша на р. Худолаз**	Р	1965	2	Баймакский	р. Худолаз. Находится на территории проектируемого природного парка «Ирендык»	Комплексный / Прибрежные и водные природные комплексы. Водопад

N	Название ООПТ	Значение	Год создания ООПТ	Площадь, га	АТО	Местоположение	Профиль / Объекты охраны
62	**Популяция лука косого на хр. Ирендык**	Р	1985		Баймакский	Входит в проект природного парка «Ирендык»	Ботанический / Популяция лука косого
63	**Сосновый бор у устья р. Маты**	Р	1965	2,6	Бакалинский	Возле устья р. Маты; Бакалинский лесхоз, Бакалинское лес-во, кв. 15 (выд. 2, 4)	Ботанический / Лесные культуры сосны
64	**Старовозрастные посадки хвойных пород в Бакалинском лесхозе**	Р	1965	10,7	Бакалинский	Бакалинский лесхоз, Бакалинское лес-во, кв. 9, 12 и Килеевское лес-во, кв. 48	Ботанический / Лесные культуры лиственницы и сосны
65	**300-летние сосняки в Белебеевском лес-ве Белебеевского лесхоза**	Р	1965	400	Белебеевский	Белебеевский лесхоз, Белебеевское лес-во, кв. 44. На территории государственного природного заказника к «Бунинский лес»	Ботанический / Старовозрастные сосны
66	**Культуры лиственницы в Усень-Ивановском лес-ве**	Р	1965	5,4	Белебеевский	Белебеевский лесхоз, Усень-Ивановское лес-во, кв. 70 (выд. 8) (или кв. 149). На территории государственного природного заказника «Усень-Ивановский»	Ботанический / Лесные культуры лиственницы
67	**Культуры сосны посадки 1872-1902 гг.**	Р	1965	9,7	Белебеевский	Белебеевский лесхоз, Усень-Ивановское лес-во, кв. 70 (выд. 9, 20), 80 (выд. 2, 4, 10), 60 (выд. 23) (или кв. 137, 149, 160). На территории государственного природного заказника «Усень-Ивановский»	Ботанический / Лесные культуры сосны
68	**Реликтовые сосняки в Усень-Ивановском лес-ве**	Р	1965	19,7	Белебеевский	Белебеевский лесхоз, Усень-Ивановское лес-во, кв. 137, 149, 160 и Белебеевское лес-во, кв. 44. На территории государственного природного заказника «Усень-Ивановский»	Ботанический / Реликтовый сосновый бор
69	**Водопад Атыш**	Р	1965		Белорецкий	На реке Лемеза; Инзерский лесхоз	Гидрологический / Водопад
70	**Гнезда хищных птиц в Авзянском лес-ве**	Р	1986		Белорецкий	Урочище Кургашлы; на правом берегу ручья Кургашлы, левого притока р. Белая. Авзянский лесхоз, Авзянское лес-во	Зоологический / Гнезда редких хищных птиц (орел-беркут)
71	**Гора Арвяк-Рязь**	Р	1985	22	Белорецкий	Белорецкий лесхоз, Сосновское лес-во, кв. 70 (выд.18)	Комплексный / Горный природный комплекс. Редкие виды растений: ветреница пермская, горицвет сибирский, лук-ускун и др.
72	**Гора Большой Яман-Тау**	Р	1965	1177	Белорецкий	На территории государственного природного заповедника «Южно-Уральский»; у пос. Кузьелга	Комплексный / Природный горный комплекс. В гольцовом поясе - лекарственные растения
73	**Гора Иремель**	Р	1965	5980	Белорецкий	Тирлянский лесхоз; междуречье р. Белая и Юрюзань; у с. Николаевка. Находится на территории проектируемого природного парка «Иремель»	Комплексный / Природный горный комплекс, редкие и эндемичные виды растений
74	**Культуры кедра сибирского в Белорецком р-не**	Р	1965	1,4	Белорецкий	Белорецкий лесхоз, Белорецкое лес-во, кв. 162	Ботанический / Лесные культуры кедра
75	**Кызылъяровская пещера**	Р	1965		Белорецкий	На берегу р. Большой Инзер близ устья р. Малый Инзер; Инзерский лесхоз; у д. Кызыл-Яр	Геологический / Пещера
76	**Лиственничники на г. Б. Шатак**	Р	1965	236,7	Белорецкий	г. Шатак Авзянского лесхоза	Ботанический / Сообщество лиственничного леса
77	**Минеральные источники «Ассы»**	Р	1965		Белорецкий	Инзерский лесхоз	Геологический / Минеральные источники
78	**Популяция лука косого на хр. С. Кракка**	Р	1965	504	Белорецкий	Правый берег р. Белая; Белорецкий лесхоз, Серменевское лес-во, кв. 169 и 170	Ботанический / Лесное сообщество
79	**Старовозрастная лиственница в с. Шигаево**	Р	2005	1,2	Белорецкий	Белорецкий сельский лесхоз, колхоз «Заря», кв. 5 (выд. 18)	Дендрологический / 450-летняя лиственница
80	**Урочище Арский камень**	Р	1965	0,8	Белорецкий	На правом берегу р. Белая; 20 км на юго-запад от г. Белорецка. Белорецкий лесхоз, Сосновское лес-во, кв. 41 (выд. 35)	Комплексный / Природный комплекс урочища. Разнообразная и редкая флора
81	**Урочище Кухтур**	Р	1965		Белорецкий	В верховьях р. Белая; у д. Кагарманово. Белорецкий лесхоз, Серменевское лес-во, кв. 169,170	Комплексный / Своеобразная и богатая флора и фауна на месте бывшего чугунолитейного завода
82	**Бирские минеральные источники**	Р	1965		Бирский	У г. Бирск	Геологический / Минеральные источники с хлоридно-натриево-кальциевой водой и грязями

N	Название ООПТ	Значение	Год создания ООПТ	Площадь, га	АТО	Местоположение	Профиль / Объекты охраны
83	**Группа кедров у с. Андреевка**	Р	1965	0,01	Бирский	На левом берегу р. Белая, с. Андреевка (с. Кусекеево). Бирский лесхоз	Ботанический / Культуры кедра
84	**Дендропарк БирГПИ**	Р	2005	3	Бирский	г. Бирск	Дендрологический / Древесно-кустарниковая и травяная растительность
85	**Кедры у с. Вознесенка**	Р	1965		Бирский	с. Вознесенка	Ботанический / Отдельные деревья кедра
86	**Культуры лиственницы в Бирском р-не**	Р	1965	1,3	Бирский	Бирский лесхоз, Калинниковское лес-во, кв. 115	Ботанический / Лесные культуры лиственницы
87	**Культуры сосны 1912 г. в Бирском р-не**	Р	1965	11	Бирский	Бирский лесхоз, Калинниковское лес-во, кв. 108	Ботанический / Лесные культуры сосны
88	**Озеро «Шамсутдин»**	Р	1965	200	Бирский	Оз. Шамсутдин	Комплексный / Озеро
89	**Сосновый бор у Бирского дома отдыха**	Р	1965	60	Бирский	У Бирского д/о «Юландинская дача». Бирский лесхоз, Бирское лес-во, кв. 90 (выд. 7), 93 (выд. 4, 16-18)	Ботанический / Сообщество соснового леса
90	**Уржумские минеральные источники**	Р	1965		Бирский	с. Угузево	Геологический / Минеральные источники
91	**Сосновые насаждения в г. Благовещенске**	Р	1965	13,2	Благовещенский	У верхнего пруда г. Благовещенск. Благовещенский лесхоз, Орловское лес-во, кв.118 (выд.1, 3)	Ботанический / Лесные культуры сосны
92	**Участки степного лесоразведения у д. Сыртланово**	Р	1965		Буздякский	У д. Сыртланово; Буздякский лесхоз	Ботанический / Лесные культуры сосны
93	**Капова пещера (Шульган-Таш)**	Р	1965		Бурзянский	В районе д. Иргизли. Находится на территории заповедника «Шульган-Таш»	Комплексный / Пещера, археологические памятники - настенные рисунки времен палеолита. Зимуют летучие мыши
94	**Пещера Космонавтов**	Р	1965		Бурзянский	Бурзянский лесхоз. Находится на территории заповедника «Шульган-Таш»	Геологический / Пещера
95	**Поляна «Тукмак»**	Р	1965	52	Бурзянский	В 6 км от д. Исламбаево. Бурзянский лесхоз, Нугушское лес-во, кв. 40 (выд. 9, 10, 17, 22, 24, 30, 34). На территории заказника «Алтын-Солок»	Ботанический / Редкие виды растений (пажитник плоскоплодный)
96	**Природный резерват форели на р. Б. и М. Апшак**	Р	1965	202,4	Бурзянский	Ручьи Б. и М. Апшак; у д. Магадево на правом берегу р. Белая	Зоологический / Местообитание форели
97	**Мичуринские ели**	Р	2005		г. Белебей	г. Белебей, ул. Чапаева, 39, 43	Дендрологический, историко-культурный / Культуры древесных пород - лиственницы и ели
98	**Детский дендрологический парк «Берендей»**	Р	2005	3,5	г. Бирск	г. Бирск	Дендрологический / Древесно-кустарниковая и травяная растительность
99	**Аскынская ледяная пещера**	Р	1965	1	Гафурийский	На северо-восток от пос. Аскино	Комплексный / Пещера-ледник. В окрестностях – редкие виды растений
100	**Белое озеро**	Р	1965	1567	Гафурийский	У ст. Белое озеро; Гафурийский лесхоз. На территории государственного природного заказника «Белозерский»	Гидрологический / Озерные природные комплексы, лесные и луговые сообщества. Богатая фауна (бобр)
101	**Заросли лещины у д. Саитбаба**	Р	1965	7	Гафурийский	На юг от с. Саитбаба; Гафурийский лесхоз, Зилимское лес-во, кв. 107, 108	Ботанический / Лещина на восточной границе распространения
102	**Красноусольские минеральные источники**	Р	1965	15	Гафурийский	пос. Красноусольский; Гафурийский лесхоз. Находится на территории сан. зоны курорта «Красноусольский»	Геологический / Минеральные источники, в воде – радий, стронций, цинк, барий и др.
103	**Кутлугузинское обнажение**	Р	1965	15,6	Гафурийский	У д. Куйлы-Тамак (с. Кутлугузино на правом берегу р. Белая)	Геологический / Геологическое обнажение верхнемеловых пород с богатой морской фауной
104	**Толпаровские ельники**	Р	1965	21,5	Гафурийский	Среднее течение р. Зилим между с. Зириклы и Толпарово. Гафурийский лесхоз, Зилимское лес-во, кв. 32, 83, 99, 100	Ботанический / Редкие растительные сообщества
105	**Гора Балкантау**	Р	1965	25	Давлекановский	Давлекановский лесхоз	Комплексный / Редкие виды растений
106	**Комплекс защитных насаждений у с. Александровка**	Р	1985		Давлекановский	У с. Александровка, в бассейне р. Удряк. Находится на территории природного парка «Аслы-Куль»	Ботанический / Посадки защитных насаждений

N	Название ООПТ	Значение	Год создания ООПТ	Площадь, га	АТО	Местоположение	Профиль / Объекты охраны
107	**Озеро Аслы-Куль**	Р	1965	2350	Давлекановский	Оз. Аслы-Куль. Находится на территории природного парка «Аслы-Куль»	Гидрологический / Озерные природные комплексы
108	**Парковые насаждения ели в Давлекановском совхозе**	Р	1965	0,25	Давлекановский	В 12 км на северо-запад от г. Давлекана; на левом берегу р. Демы	Ботанический / Парковые культуры, насаждения голубой ели
109	**Сульфатно-кальциевый источник «Алга»**	Р	1965		Давлекановский	с. Алга; близ озера Аслы-Куль. Находится на территории природного парка «Аслы-Куль»	Геологический / Минеральный источник с сульфатно-кальциевыми водами
110	**Абдуллинская гора**	Р	2005	809	Дуванский	Дуванский лесхоз, Метелинское лес-во, кв. 85, 86, 88, 89	Комплексный / Лесные массивы, редкие виды растений: подлесник, неоттианта клобучковая, можжевельник обыкновенный
111	**Гора Большая Тастуба**	Р	1985	400	Дуванский	В 3 км. от г. Тастуба	Комплексный / Природный горный комплекс. Степная растительность с редкими видами растений (минуарция Крашенинникова и др.)
112	**Гора Гладкая**	Р	2005	116,5	Дуванский	Колхоз им. Ленина	Ботанико-геологический / Редкие виды растений: минуарция Крашенинникова, пырей отогнутоостый, ковыль перистый
113	**Заросли степной вишни у с. Ариево**	Р	1965	20	Дуванский	У с. Ариево; на левом берегу р. Ай	Ботанический / Растительное сообщество - заросли степной вишни
114	**Каракулевское болото**	Р	2005	106	Дуванский	Колхоз «Урал»	Комплексный / Сосняк-зеленомошник. Флора: схенус ржавый, венерин башмачок, багульник болотный и др.
115	**Комплекс карстовых болот у с. Улькунды**	Р	2005	267,5	Дуванский	Совхоз «Улькундинский»	Ботанико-геологический / Болота и редкие виды растений: пушица стройная, хаммарбия болотная, росянки круглолистная и английская
116	**Озерское болото**	Р	2005	240	Дуванский	Колхоз «Сеятель»	Комплексный / Природный комплекс болота. Редкие виды растений: липарис Лезеля, дремлик болотный, кокушник длиннороговый и др.
117	**Пещеры в скале «Сабакай»**	Р	1965		Дуванский	Дуванский лесхоз	Комплексный / Пещеры, природный комплекс
118	**Реликтовая сосна «Грань»**	Р	2005	0,1	Дуванский	Дуванский лесхоз, Дуванское лес-во, кв. 15 (выд. 8)	Дендрологический / 400-летняя сосна
119	**Сосновое озеро**	Р	2005	16	Дуванский	Совхоз «Улькундинский», Дуванский сельский лесхоз, кв. 5 (выд. 1, 2)	Ботанический / Редкие виды растений: пушица стройная, росянка круглолистная, венерин башмачок
120	**Черношарское болото**	Р	2005	63	Дуванский	Колхоз им. Ленина, Дуванский сельский лесхоз, кв. 5 (выд. 11-14)	Комплексный / Фрагменты черноольховых лесов. Растения: схенус ржавый, черника, голубика
121	**Ангасякские сосновые боры**	Р	1965	1537	Дюртюлинский	Дюртюлинский лесхоз, Ангасякского лес-ва, кв. 112, 115, 116, 118, 122, 126-128, 131	Ботанический / Сообщество соснового леса. Богатый животный мир
122	**Елово-пихтовые леса в Кангышском лес-ве**	Р	1965	80,1	Дюртюлинский	По левобережью р. Белая около с. Сергеевки; Кангышевское лес-во	Ботанический / Сообщества елово-пихтовых и сосновых лесов
123	**Озера Большая и Малая Елань**	Р	1965	183	Дюртюлинский	У д. Ангасяк (у с. Юсупово). Оз. Б. Елань - на территории заказника «Елановский»	Зоологический / Природный комплекс озер. Редкие виды животных: гоголь, норка, выхухоль
124	**Сосновый бор у д. Венеция**	Р	1965	1190	Дюртюлинский	У д. Венеция. Дюртюлинский лесхоз, Ангасякское лес-во	Ботанический / Сообщество соснового леса 100-летнего возраста
125	**Сосновый бор у д. Кожай-Максимово**	Р	1965	3,8	Ермекеевский	д. Кожай-Максимово	Ботанический / Сосновый бор
126	**Гора Альян**	Р	2003	100	Зианчуринский	Гора Альян	Ботанический / Горные природные комплексы
127	**Гора Канонникова**	Р	2003	125	Зианчуринский	У д. Нижняя Акберда	Ботанический / Природный горный комплекс
128	**Заросли пиона уклоняющегося**	Р	2003	41,9	Зианчуринский		Ботанический / Редкий вид растения - пион уклоняющийся
129	**Пойма р. М. Сурень в устье р. Азакла**	Р	1985	4598	Зианчуринский	В устье р. Азакла. Тазларовское лес-во, кв. 4, 9, 10, 15-17, 23-25, 31-33	Комплексный / Пойменный природный комплекс
130	**Старовозрастные лиственницы у б. с. Кызлар-Бирган**	Р	1965		Зилаирский	У д. Кызлар-Бирган	Ботанический / Отдельные деревья лиственницы 600-летнего возраста

N	Название ООПТ	Значение	Год создания ООПТ	Площадь, га	АТО	Местоположение	Профиль / Объекты охраны
131	**Культуры сосны 1903-1911 гг. в Иглинском р-не**	Р	1965	10,6	Иглинский	Иглинский лесхоз, Пушкинское лес-во, кв. 18 (выд. 18), 21(выд. 2)	Ботанический / Лесные культуры сосны
132	**Массив липняка в урочище «Салдыбаш»**	Р	2005	51,3	Иглинский	Иглинский лесхоз, Улу-Телякское лес-во, кв. 5 (выд. 1, 2, 6, 7)	Ботанический, лесоводственный / Природный комплекс липового леса
133	**Охлебининская гипсовая пещера**	Р	1965		Иглинский	У д. Охлебинино	Геологический / Карстовая пещера в гипсах с подземным озером
134	**Пещера Куэшта**	Р	1965		Иглинский	Иглинский лесхоз	Геологический / Самая крупная из известных гипсовых пещер Башкирии
135	**Скала Большой Колпак**	Р	1965	6,9	Иглинский	У с. Охлебинино на правом берегу р. Уфа; Иглинский лесхоз	Геологический / Природный комплекс скалы
136	**Озеро Татыш на лев. бер. р. Белой у д. Восток**	Р	1965	38	Илишевский	На левом берегу р. Белая у с.Татыш	Гидрологический / Природные комплексы пойменного озера
137	**Сосняки у с. Восток Илишеского р-на**	Р	1965	12	Илишевский	На левом берегу р. Белая около с. Восток. Илишевский лесхоз, Яркеевское лес-во, кв. 12 (выд. 20, 13), 15 (выд. 5, 2)	Ботанический / Сообщество соснового леса 100-летнего возраста, редкие виды растений
138	**Чуй-Атасевские обнажения глинистых сланцев**	Р	1965		Илишевский	На левом берегу р. Белая; у с.Чуй-Атасево	Геологический / Геологические обнажения, палеонтологические находки – отпечатки плиоценовых рыб
139	**Водопад Кук-Караук**	Р	1965		Ишимбайский	В 2 км выше д. Кук-Караук; у с. Макарово; Макаровский лесхоз	Гидрологический / Водопад; разнообразная флора
140	**Гора Караул-Тау**	Р	1985		Ишимбайский	Находится на территории заказника «Ишимбайский»	Ботанический / Горные природные комплексы
141	**Гора Тратау**	Р	1965	42	Ишимбайский	У д. Юрак-Тау; на левом берегу р. Белая; на восток от г. Стерлитамак	Комплексный / Природный горный комплекс. Эндемичные виды растений. Богатый животный мир
142	**Озеро Тугар-Салган и его окрестности**	Р	1965	100	Ишимбайский	На правом берегу р. Белая	Геологический / Озеро. Редкие виды растений
143	**Окрестности реки Кулун**	Р	1965	200	Ишимбайский	На правом берегу р. Белая	Ботанический / Природный комплекс, редкие виды растений
144	**Пещера «Еласын» и ее окрестности**	Р	1985	100	Ишимбайский	Междуречье рр. Белая и Зиган; Макаровский лесхоз. Находится на территории заказника «Ишимбайский»	Комплексный / Пещера; редкие виды степных растений
145	**Пещера «Олимпия» и ее окрестности**	Р	1985	100	Ишимбайский	У с. Верхнеиткулово; Макаровский лесхоз	Комплексный / Пещера; редкие виды степных растений
146	**Пещера «Таш-Ой» и ее окрестности**	Р	1965	100	Ишимбайский	На правом берегу р. Белая	Комплексный / Пещера; редкие виды степных растений
147	**Пещера Зигановка и ее окрестности**	Р	1985	100	Ишимбайский	Междуречье рр. Белая и Зиган; Макаровский лесхоз	Комплексный / Остепненные склоны; пещера; редкие виды растений
148	**Ромадановский овраг**	Р	1965	2	Ишимбайский	У д. Ромодановка; правобережье р. Белая	Геологический / Природный комплекс, геолого-геоморфологические объекты
149	**Скала «Калим-Ускан» и пещера Салавата Юлаева**	Р	1985	100	Ишимбайский	На правом берегу р. Белая; Макаровский лесхоз. Находится на территории заказника «Ишимбайский»	Комплексный / Природный комплекс, пещера, редкие виды растений
150	**Урочище Кызыл-Таш**	Р	1985	400	Ишимбайский	На правом берегу р. Белая; Макаровский лесхоз. Находится на территории заказника «Ишимбайский»	Комплексный / Природный комплекс, редкие виды растений
151	**Урочище Селтерби-Урта-Таш**	Р	1985	5,2	Ишимбайский	На правом берегу р. Белая; Макаровский лесхоз. Находится на территории заказника «Ишимбайский»	Комплексный / Природный комплекс, редкие виды растений
152	**Участок горы Ала-тау**	Р	1965	200	Ишимбайский	На правом берегу р. Белая; Макаровский лесхоз. Находится на территории заказника «Ишимбайский»	Комплексный / Природный комплекс, редкие и лекарственные виды растений
153	**Хазинская пещера и источник Берхомут**	Р	1965	100	Ишимбайский	На юг от д. Хазино; Макаровский лесхоз	Геологический / Природный комплекс; пещера, источник
154	**Карламанская пещера**	Р	1965		Кармаскалинский	У д. Карламан	Комплексный / Эталонный тип пещеры
155	**Озеро Киишки или Аксаковское**	Р	1965	24,1	Кармаскалинский	У ст. Киешки	Комплексный / Пойменные природные комплексы, редкие виды растений (водяной папортник, сальвиния плавающая)

N	Название ООПТ	Значение	Год создания ООПТ	Площадь, га	АТО	Местоположение	Профиль / Объекты охраны
156	**Озеро-родник Голубое**	Р	2003	0,4	Кармаскалинский	На юг от г. Уфа	Гидрологический / Водный объект
157	**Посадки ели и сосны в Николо-Березовском л-ве**	Р	1965	12,2	Краснокамский	Краснокамский лесхоз, Николо-Березовское лес-во	Ботанический / Лесные культуры сосны, ели, лиственницы
158	**Сосновый бор у с. Н. Каинлыково**	Р	1965	4,5	Краснокамский	У д. Каинлыково	Ботанический / Реликтовый сосновый бор
159	**Уникальные естественные сосновые насаждения 1а бонитета**	Р	1965	30,6	Краснокамский	Между д. Саклово и Осиновским кордоном; на правом берегу р. Камы	Ботанический / Сообщество соснового леса
160	**Гора Маяк-Тау**	Р	2003		Кугарчинский	Гора Маяк-Тау	Ботанический / Горные природные комплексы
161	**Популяции лука-косого в Кугарчинском р-не**	Р	1965	15,7	Кугарчинский	Кугарчинский лесхоз, кв. 5 (выдел 7а). Находится на территории национального парка «Башкирия»	Ботанический / Популяция лука-косого
162	**Резерват форели в р. Б. и М. Иняк**	Р	1965	90	Кугарчинский	рр. Большой и Малый Иняк	Зоологический / Местообитание форели
163	**Старомурадымовская пещера**	Р	1965		Кугарчинский	Находится на территории природного парка «Мурадымовское ущелье»	Геологический / Пещера
164	**Ермолаевский дендропарк**	Р	1965	6	Куюргазинский	с. Ермолаево	Ботанический / Парк
165	**Никитинские обнажения верхнеюрских песчаников**	Р	1965		Куюргазинский	На правом берегу р. Юшатырь	Геологический / Геологические обнажения верхнеюрских песчаников с морской фауной
166	**Куперлинский карстовый мост**	Р	1965		Мелеузовский	Находится на территории национального парка «Башкирия»	Геологический / Редкая форма проявления карста в рельефе
167	**Урочище Кутук**	Р	1965	400	Мелеузовский	У д. Сергушкино; на юго-восточном берегу Нугушского водохранилища. Находится на территории национального парка «Башкирия»	Геологический / Природный комплекс урочища с пропастью, карстовым туннелем, мостом
168	**Популяция лука косого в Мишкинском р-не**	Р	1985	10	Мишкинский	Бирский лесхоз, Мишкинское лес-во, кв. 145	Ботанический / Популяция лука-косого
169	**Урочище «Нарат-Саз»**	Р	2005	585	Мишкинский	Мишкинский лесхоз, Мишкинское лес-во, кв. 108-114	Комплексный / Природный комплекс урочища. Растения: клюква, подбел, морошка, низкорослая болотная сосна. Животные: лось, кабан, куница
170	**Популяция ясенца голостолбикового в Миякинском р-не**	Р	1985	100	Миякинский	Миякинский лесхоз, Придемский производственный участок, кв. 10	Ботанический / Дубово-березовый лес, редкий вид растений - ясенец голостолбиковый
171	**Источник «Красный Ключ»**	Р	1965	3,2	Нуримановский	У с. Красный Ключ. Павловский лесхоз, Красноключевское лес-во	Геологический / Источник
172	**Озеро Упканныкуль**	Р	1965	104,2	Нуримановский	На левом берегу р. Уфа	Комплексный / Озеро, редкие растения - рогульник плавающий (единственное место произрастания в Башкирии)
173	**Сарвинское озеро**	Р	1965	0,4	Нуримановский	У с. Красная Горка; Нуримановский лесхоз	Геологический / Природные комплексы озера и его окружения
174	**Аркауловское болото**	Р	2005	150	Салаватский	Совхоз «Юрюзань»	Комплексный / Болотная форма сосны, растения, в т.ч. редкие: голубика, клюква мелкоплодная, шикша, липарис Лезеля и др.
175	**Гора Кызлар-Тау**	Р	2005	5	Салаватский	Совхоз «Юрюзань»	Ботанический / Луговая степь, редкие виды растений: лук косой, ковыли перистый и красивейший, скабиоза исетская, володушка многожилковая
176	**Гора Янгантау**	Р	1965		Салаватский	На правом берегу р. Юрюзань. Находится на территории сан. зоны санатория «Янгантау»	Геологический / Природный комплекс, источники подземных вод
177	**Источник Кургазак**	Р	1965	1,03	Салаватский	д. Янгантау, на левом берегу р. Юрюзань. Находится на территории сан. зоны санатория «Янгантау»	Геологический / Источник с теплой радиоактивной слабоминерализованной водой
178	**Каменные ворота на р. Ай близ д. Лаклы**	Р	1965		Салаватский	На р. Ай	Геологический / Образец эрозионных и денудационных форм рельефа

N	Название ООПТ	Значение	Год создания ООПТ	Площадь, га	АТО	Местоположение	Профиль / Объекты охраны
179	**Куселяровские серные источники**	Р	1965		Салаватский	У д. Куселярово	Геологический / Минеральные источники
180	**Лагеревское болото**	Р	2005	200	Салаватский	Совхоз «Лагерный»	Комплексный / Сосняк-долгомошник, редкие виды растений: пальчатокоренник Руссова, дремлик болотный и др. Орнитофауна - серые журавли
181	**Лаклинская пещера**	Р	1965		Салаватский	Близ д. Лаклы	Геологический / Пещера
182	**Табулдинские вишарники**	Р	1965	47	Стерлибашевский	У д.Карагушево	Ботанический / Кустарниковое сообщество - заросли степной вишни
183	**Гора Юрактау**	Р	1985	300	Стерлитамакский	У д. Юрак-Тау на правом берегу р.Белая	Комплексный / Природный горный комплекс
184	**Культуры кедра в кв. 19 Стерлитамакского л-ва**	Р	1985	0,5	Стерлитамакский	Стерлитамакский лесхоз, Стерлитамакское лес-во, кв. 19 (выд. 17)	Ботанический / Лесные культуры
185	**Культуры сосны в кв. 16 Стерлитамак. л-ва**	Р	1985	3	Стерлитамакский	Стерлитамакский лесхоз, Стерлитамакское лес-во, кв. 16 (выд. 42)	Ботанический / Лесные культуры
186	**Культуры сосны и ели в кв. 13 Стерлитамакского л-ва**	Р	1985	0,7	Стерлитамакский	Стерлитамакский лесхоз, Стерлитамакское лес-во, кв. 13 (выд. 23)	Ботанический / Лесные культуры
187	**Резерват форели в р. Сув-якты у д. Усманово**	Р	1965		Стерлитамакский	р. Сув-якты у д. Усманово	Зоологический / Речная форель
188	**Балка Саган у с. Тюменяк**	Р	1985	235	Туймазинский	Туймазинский лесхоз, Тюменякское лес-во, кв. 4, 5	Ботанический / Природный комплекс балки
189	**Культуры лиственницы в Туймазинском р-не**	Р	1965	8,4	Туймазинский	Туймазинский лесхоз, Верхнетроицкое лес-во, кв. 48, 80	Ботанический / Лесные культуры лиственницы
190	**Озеро Кандры-Куль**	Р	1965		Туймазинский	Находится на территории природного парка «Кандры-Куль»	Комплексный / Озерные экосистемы
191	**Сосновые посадки у ж.-д. станции Кандры**	Р	1965	4,8	Туймазинский	У ж.-д. станции Кандры; Туймазинский лесхоз. Находится на территории природного парка «Кандры-Куль»	Ботанический / Лесные культуры на крутых засушливых склонах
192	**Гнезда хищных птиц и места скопления журавлей в урочище «Енгалыш»**	Р	2005	21,4	Уфимский	Учебно-опытный лесхоз БГАУ, Красноярское лес-во, кв. 9, 12, 13	Зоологический / Места гнездования подорликов и журавлей
193	**Защитные насаждения Уфимского опытного поля (Юматовские культуры)**	Р	1965	24	Уфимский	10 км на северо-запад от г. Уфа; на северо-запад от д. Красный Яр. Уфимский лесхоз	Ботанический / Лесные культуры – образцы поле- и почвозащитных лесных полос
194	**Непейцевский дендропарк**	Р	1965	23,8	Уфимский	г. Уфа, правый берег р. Белая, опытное хозяйство	Ботанический / Дендропарк. Более 100 видов местных и интродуцированных пород деревьев и кустарников
195	**Популяции орхидеи на Чуркинском болоте**	Р	2005	750	Уфимский	Совхоз-завод «Дмитриевский»	Ботанический / Редкие виды растений: ятрышник шлемовидный, тайник яйцевидный, кокушник длиннороговый и др.
196	**Гора Уй-Таш**	Р	1965	15,8	Учалинский	На север от р.ц. Учалы	Комплексный / Природный горный комплекс
197	**Озеро Карагайлы (Ворожеич)**	Р	1965	80	Учалинский	На северо-восток от р.ц. Учалы	Комплексный / Озеро
198	**Озеро Ургун и Ургунский бор**	Р	1965	3743	Учалинский	На север от р.ц. Учалы	Комплексный / Природный комплекс озера
199	**Великовозрастная лиственница**	Р	2003	0,03	Хайбуллинский		Ботанический / Отдельное дерево - лиственница
200	**Гора Шайтан-Тау**	Р	1965		Хайбуллинский	Находится на территории заповедника «Шайтан-Тау»	Комплексный / Горные природные комплексы
201	**Пойма р. Макан**	Р	2003	14	Хайбуллинский	р. Макан	Ботанический / Пойменные сообщества
202	**Пойма р. Таналык**	Р	2003	450	Хайбуллинский	р. Таналык	Ботанический / Пойменные сообщества

N	Название ООПТ	Значение	Год создания ООПТ	Площадь, га	АТО	Местоположение	Профиль / Объекты охраны
203	**Урочище Поповские озера**	Р	2003	10	Хайбуллинский	Поповские озера	Ботанический / Озерные экосистемы
204	**Урочище Сукракские вишарники**	Р	2003	400	Хайбуллинский	Сукрак	Ботанический / Сообщества, сформированные вишней
205	**Урочище Таштугаевские горы**	Р	2003	12	Хайбуллинский	Таштугаевские горы	Ботанический / Горные природные комплексы
206	**Заросли ландыша майского**	Р	1985	117	Чишминский	Чишминский лесхоз, Чишминское лес-во, кв. 73; у с. Дмитриевка	Ботанический / Редкие виды растений
207	**Комплекс защитных насаждений у с. Калмашево**	Р	1965		Чишминский	У с. Калмашево	Ботанический / Искусственные насаждения - образцы поле- и почвозащитных лесных насаждений
208	**Озеро Шингак-Куль**	Р	1965		Чишминский	Находится на территории заказника «Шингак-Куль»	Комплексный / Озерные экосистемы
209	**Шингаккульский степной дендропарк**	Р	1965	42	Чишминский	У ст. Шингак-Куль; Чишминский лесхоз	Ботанический / Искусственные насаждения, дендропарк
210	**Юматовские опытные культуры**	Р	1965	685,3	Чишминский	У с. Юматово	Ботанический / Лесные культуры – образцы лесоразведения
211	**Дюртюлинский овраг**	Р	1985	44	Шаранский	У д. Дюртюли	Ботанический / Редкие виды травянистых растений, растительные сообщества
212	**Культуры ели у с. Акбарисово**	Р	1965	28,5	Шаранский	Шаранский лесхоз, Шаранское лес-во, кв. 70, 73, 74	Ботанический / Лесные культуры ели
Категория ООПТ: ***Ботанические сады***							
213	**Уфимский ботанический сад-институт**	Р	1933	25	г. Уфа	г. Уфа	Ботанический / Местные и интродуцированные виды растений
Категория ООПТ: ***Округа санитарной и горно-санитарной охраны лечебно-оздоровительных местностей и курортов***							
214	**Якты-куль**	Р	2003	3989	Абзелиловский	Северная часть района. пос. Аюсазово, Кусимово	Ландшафт, лечебно-оздоровительные ресурсы
215	**Ассы**	Р	2003	736	Белорецкий		Ландшафт, лечебно-оздоровительные ресурсы
216	**Зеленая роща**	Р	1999	1202	г. Уфа	г. Уфа	Ландшафт, лечебно-оздоровительные ресурсы
217	**Красноусольск**	Р	1987	15115	Гафурийский		Ландшафт, лечебно-оздоровительные ресурсы
218	**Карагай**	Р	1999	3357	Мечетлинский		Ландшафт, лечебно-оздоровительные ресурсы

Перспективные ООПТ

N	Название ООПТ	Значение	Год создания ООПТ	Площадь, га	АТО	Местоположение	Профиль / Объекты охраны
Категория ООПТ: ***Природные парки***							
1	**Крыкты**				Абзелиловский		
2	**Ирендык**				Баймакский		
3	**Иремель**				Белорецкий, Учалинский		
4	**Агидель**				Бурзянский		
Категория ООПТ: ***Государственные природные заказники***							
5	**Мишкинский**				Мишкинский		
Категория ООПТ: ***Округа санитарной и горно-санитарной охраны лечебно-оздоровительных местностей и курортов***							
6	**Юматово**				Уфимский, Чишминский		

Республика Марий Эл (31.03.2006 г.)

N	Название ООПТ	Значение	Год создания ООПТ	Площадь, га	АТО	Местоположение	Профиль / Объекты охраны
Категория ООПТ: ***Государственные природные заповедники***							
1	**Большая Кокшага**	Ф	1993	22554	Килемарский и Медведевский	В среднем течении р. Б. Кокшага, на 40 км западнее г. Йошкар-Ола, 4 км на север от пос. Старожильск и 0,5 км на юг от д. Кужинский Конопляник	Экосистемы пойменных дубрав, болотные комплексы, водные экосистемы. Редкие и исчезающие виды: растений (21 вид), грибов (5 видов), животных (10 видов позвоночных и 19 - беспозвоночных)
Категория ООПТ: ***Национальные парки***							
2	**Марий Чодра**	Ф	1985	36600; охранная зона 36067	Волжский, Звениговский, Моркинский	Юго-восточная часть республики, среднее течение р. Илеть. 20 км от г. Волжска, 60 км от г. Йокшар-Ола, 1 км на север от с. Эмеково, 5 км на восток от пос. Шелангер, 3 км на юг от пос. Октябрьский	Дубравы, озерные системы карстового происхождения, р. Илеть, историко-культурные объекты (дуб Пугачева, Старый Казанский тракт, 30 памятников археологии, родник Зеленый ключ). 6 видов редких растений федерального значения, 42 - регионального (башмачок обыкновенный, пыльцеголовник красный, лилия кудреватая, и др.), 6 редких видов животных федерального значения и ряд - регионального
Категория ООПТ: ***Государственные природные заказники***							
3	**Емешевский**	Р	1994	5800	Горномарийский	Северо-западная часть района, правый берег р. Волга, на междуречье Сумки и Юнги, между населенными пунктами Сумки, Покровское и Емешево	Комплексный / Естественные экосистемы, редкий вид - сурок серый (байбак)
4	**Лебедань**	Р	1977	1661	Звениговский	Юго-западная часть района, левобережная пойма р. Б.Кокшага, 1 км на север и 4 км на запад от автодороги г. Чебоксары - г. Йошкар-Ола	Лесомелиоративный / Высокопроизводительный лесной массив на осушенном болоте Лебедань
5	**Марьерский**	Р	1982	200	Звениговский	Северо-западная часть района, 6 км на запад от р. Б. Кокшага, на оз. Большой и Малый Марьеры, 44 км на юго-запад от г. Йошкар-Ола	Биологический / Озерная экосистема, редкий вид - водяной орех-чилим (3 вида и 2 формы)
6	**Кумьинский**	Р	1979	15500	Килемарский	Западная часть района, междуречье р. Рутка и Б. Кундыш, между н.п. Пинжедур (на север 0,5 км), Б. Шудугуж (на восток 3 км) и Килемары (на запад 2 км)	Биологический / Лесные экосистемы. Фауна (лось, кабан, медведь и др.)
7	**Тогашевский**	Р	2000	3419	Килемарский	Западная часть района, правобережье р. Рутка, на север от автодороги Пинжедур - Майский, между н.п. Тогашево и Старое Жило	Биологический / Редкие и исчезающие виды растений и животных, популяция длиннопалого рака в озере Тогашевское
8	**Горное Заделье**	Р	1997	562	Куженерский	Восточная часть района, у истока и в пойме р. Помаш-Нолька, по границе с Сернурским районом, 1 км на север от д. Ружбеляк, между н.п. Руду Шургуял, Куп-Сола и Горняк	Комплексный / Штольни (каменоломни) после выработки мельничных жерновов, памятник народных промыслов – «Нолькин камень», редкие виды растений, внесенные в Красные книги РФ и Республики Марий Эл. Редкие виды животных (Красная книга РМЭ)
9	**Каменная Гора**	Р	2003	1294	Куженерский, Моркинский		Комплексный / Природные комплексы
10	**Холодный ключ**	Р	2002	123,3	Мари-Турекский		Биологический / Водный объект
11	**Моркинский**	Р	2002	9500	Моркинский		Биологический / Фауна
Категория ООПТ: ***Памятники природы***							
12	**Болото Березовое**	Р	1987	26	Волжский	Центральная часть района, 2 км на северо-восток от ж.-д. ст. Помары	Зоологический / Водно-болотные экосистемы, редкие виды птиц: большой веретенник, белокрылая крачка, камышница и др.
13	**Болото Железное**	Р	1987	40	Волжский	Центральная часть района, 0,5 км на северо-восток от ж.-д. ст. Помары, на сельхозугодьях КДП «Эмековское»	Зоологический / Водно-болотная экосистема. Редкие виды птиц: большой веретенник, белокрылая крачка, красношейная и серощекая поганки и др.
14	**Кленовая гора**	Р	1976	400	Волжский	Северная часть района, левый берег р. Илеть, на территории национального парка «Марий Чодра», 3 км на северо-восток от ст. Илеть	Комплексный / Экосистемы плакорных дубрав, редкие виды растений, историко-культурный объект - дуб Пугачева
15	**Кленовогорская дубрава**	Р	1987	16	Волжский		Ботанический / Лесное сообщество – дубрава
16	**Озеро Глухое**	Р	1976	30	Волжский	Центральная часть района, 2 км на запад от с. Алексеевское	Гидрологический / Озерная экосистема. Карстовое озеро, прибрежно-водная и лесная растительность. Ихтиофауна: окунь, щука, карась, плотва, верховка, линь
17	**Озеро Кичиер**	Р	1976	46	Волжский	Северо-западная часть района, левобережная пойма р. Илеть, на территории национального парка «Марий Чодра», 10 км на юг от пос. Красногорский и 2 км на запад от автодороги Йошкар-Ола - Казань	Гидрологический / Озерная экосистема. Карстовое озеро, прибрежно-водная и лесная растительность. Ихтиофауна: окунь, щука, карась, плотва, верховка, линь

N	Название ООПТ	Значение	Год создания ООПТ	Площадь, га	АТО	Местоположение	Профиль / Объекты охраны
18	**Озеро Шунгалдан**	Р	1983	0,9	Волжский	Северная часть района, левый берег р. Илеть, на территории национального парка «Марий Чодра», 6 км от пос. Красногорский	Гидрологический / Озерная экосистема. Карстовое озеро с прозрачной сероводородной водой, в пойменной части - насаждения дуба с липой, на склонах - березняк с осиной и сосной
19	**Озеро Яльчик**	Р	1976	140	Волжский	Центральная часть района, юг национального парка «Марий Чодра», 1,5 км на север от с. Эмеково	Гидрологический / Озерная экосистема. Карстовое озеро, прибрежно-водная и лесная растительность. Ихтиофауна: окунь, щука, карась, плотва, верховка, линь
20	**Родник «Зеленый ключ»**	Р	1976		Волжский	Северная часть района, левый берег р. Илеть, на территории национального парка «Марий Чодра», 1 км на север от санатория «Кленовая Гора»	Гидрологический / Источник минеральной воды
21	**Ботанический сад (дендросад)**	Р	1940	71,2	г. Йошкар-Ола	Восточная часть г. Йошкар-Ола (микрорайон Дубки), юго-западной границей примыкает к Казанскому тракту (ул. Мира)	Ботанический / Древесно-кустарниковые экзоты, редкие виды растений
22	**Дубовая роща**	Р	1987	10	г. Йошкар-Ола	Северная часть г. Йошкар-Ола, левобережная пойма р. М. Кокшага	Ботанический / Парковый лес, редкий вид - кувшинка чистобелая
23	**Сосновая роща**	Р	1987	12	г. Йошкар-Ола	Восточная часть г. Йошкар-Ола, левый берег р. М. Кокшага	Ботанический / Лесные экосистемы. Вековые сосны
24	**Болото Большеозерское**	Р	1976	1260	Горномарийский	Северо-западная часть района вокруг озера Большое, 1 км на север от д. Еникеево и 5 км на запад от с. Озерки	Комплексный / Водно-болотные экосистемы. Болота с березой, сосной - места произрастания дикорастущих болотных ягодников. Местообитания ценных диких животных
25	**Болото Карасьяр**	Р	1987	1604	Горномарийский	Северная часть района, 2 км на север от д. Шары, по границам расположены озера Нужьяр и Лисье	Комплексный / Болотные экосистемы. Лесные болота
26	**Волчье болото**	Р	1976	1380	Горномарийский	Северная часть района, 2,5-3 км на юг от д. Красное Иваново. Третья надпойменная терраса долины р. Волга	Комплексный / Болотные экосистемы. Фауна – лось, глухарь, тетерев
27	**Кедровая роща**	Р	1976	0,4	Горномарийский	Западная часть района, 7 км на восток от г. Васильсурск и 2 км на запад от д. Новая Слобода	Ботанический / Лесные культуры кедра (сосны сибирской)
28	**Нагорная дубрава**	Р	1987	11	Горномарийский	Юго-западная часть района, на правобережном склоне долины р. Сура	Ботанический / Нагорная (плакорная) дубрава, редкие виды растений
29	**Озеро Карасьяр**	Р	1976	25,5	Горномарийский	Северо-западная часть района, 8 км на восток от пос. Карасьяры. Водораздел рр. Ветлуга и Рутка	Гидрологический / Озерные экосистемы, редкие растения (полушник щетинистый), редкий вид зоопланктона – Holopedium gibberum, редкие виды фауны
30	**Озеро Нужьяр**	Р	1976	34,2	Горномарийский	Северо-западная часть района, 8 км на север от д. Кр.Иваново и 6 км на восток от д. Карасьяры. Водораздел рр. Ветлуга и Рутка	Гидрологический / Озерные экосистемы, редкие растения (полушник щетинистый), редкий вид зоопланктона – Holopedium gibberum, редкие виды фауны (Kellicottia longispina, Ophryoxus gracilis, Heterocope appendiculata)
31	**Болото Большое**	Р	1987	746	Звениговский	Северо-западная часть района, правый берег р. Б. Кокшага (1 км от нее), между озерами Адарьер и Сорочье, 7,5 км на северо-запад от пос. Черное Озеро и 1,5 км на юго-запад от кордона Шупшалово (р. Б. Кокшага)	Комплексный / Водно-болотные экосистемы. Охотничьи виды животных: медведь, лось, кабан, лиса, заяц, глухарь, тетерев и др.
32	**Болото Марьерское**	Р	1987	816	Звениговский	Западная часть района, правый берег р. Б. Кокшага вокруг озер М. и Б. Марьер, на третьей надпойменной террасе р. Волги, 5 км на северо-восток от пос. Черное Озеро	Комплексный / Водно-болотные экосистемы. Боровая и водоплавающая дичь и копытные животные.
33	**Болото Сорочинское**	Р	1987	150	Звениговский	Северо-западная часть района, правый берег р. Б. Кокшага, 7 км на север от пос. Черное Озеро, к западной части торфоболота примыкает оз. Сорочье	Комплексный / Водно-болотные экосистемы. Охотничьи виды животных: медведь, лось, кабан, лиса, заяц, глухарь, тетерев и др.
34	**Озеро Большой Марьер**	Р	1976	94	Звениговский	Западная часть района, 4 км на северо-восток от пос. Черное Озеро	Гидрологический / Озерная экосистема, редкий вид растения - водяной орех (чилим)
35	**Озеро Лисичкино**	Р	1976	21,4	Звениговский	Западная часть района, 5 км на северо-восток от пос. Черное Озеро	Гидрологический / Озерная экосистема, редкие виды растений: полушник щетинистый, ежеголовник злаковидный
36	**Озеро Малый Мартын**	Р	1976	14	Звениговский	Северная часть района, 1,5 км на запад от оз. Б. Мартын и 10 км на юго-запад от пос. Устье-Кундыш	Гидрологический / Озеро междюнного происхождения, непроточное. Берега частично заболочены
37	**Озеро Малый Марьер**	Р	1976	15	Звениговский	Западная часть района, 4 км на северо-восток от пос. Черное Озеро	Гидрологический / Озерная экосистема, редкий вид растений - водяной орех (чилим)
38	**Озеро Таир**	Р	1976	45	Звениговский	Центральная часть района, на 42 км автодороги Йошкар-Ола - Кокшайск (3 км на восток)	Гидрологический / Озерная экосистема. Залежи сапропеля
39	**Озеро Шордоер**	Р	1976	14,5	Звениговский	Западная часть района, 6 км на северо-восток от пос. Черное Озеро	Гидрологический / Озерная экосистема с разнообразной водной и прибрежно-водной флорой и фауной

N	Название ООПТ	Значение	Год создания ООПТ	Площадь, га	АТО	Местоположение	Профиль / Объекты охраны
40	**Река Шуйка**	Р	1987	64	Звениговский	Центральная часть района, впадает в р. М. Кокшага у пос. Шуйка	Зоологический / Речная экосистема, редкий вид рыб - хариус обыкновенный
41	**Болото Куплонгское**	Р	1987	4988	Килемарский	23,2 км на северо-восток от г. Козьмодемьянск, 2,4 км на юго-восток от пос. Визимьяры, вокруг д. Куплонга	Комплексный / Экосистемы верховых (сфагновых) болот с плаунком топяным (редкий вид) и клюквой мелкоплодной
42	**Мадарское болото**	Р	1976	230	Килемарский	9 км на север от пос. Визимьяры	Комплексный / Водно-болотные экосистемы, редкий вид растений - ива черничная
43	**Озеро Кумьяры**	Р	1976	121,4	Килемарский	Южная часть района, 5 км на восток от пос. Котеновский, 6 км на юг от пос. Визимьяры, междуречье Рутки и Б. Кокшаги	Гидрологический / Озерная экосистема. Междюнные несточные озера, низинные болота. Водоплавающие и околоводные животные. Ихтиофауна: окунь, щука, карась, плотва
44	**Озеро Лужьяр**	Р	1976	96	Килемарский	Юго-восточная часть района, 10 км на северо-восток от пос.Визимьяры, 8 км на юго-запад от пос. Красный Мост, междуречье Рутки и Б. Кокшаги	Гидрологический / Озерная экосистема. Междюнные несточные озера. Водоплавающие и околоводные животные. Ихтиофауна: окунь, щука, карась, плотва
45	**Озеро Шамьяры**	Р	1976	86	Килемарский	Южная часть часть района, 4 км на северо-восток от д. Бол. Ермучаш и в 6 км на юго-восток от пос. Куплонга, междуречье Рутки и Б. Кокшаги	Гидрологический / Озерная экосистема. Междюнные несточные озера. Водоплавающие и околоводные животные. Ихтиофауна: окунь, щука, карась, плотва
46	**Роща лиственницы сибирской**	Р	1987	0,7	Килемарский	Центральная часть района, 4 км на северо-запад от автодороги Красный Мост – Визимьяры (57-й км) по лесной дороге на Актаюж	Ботанический / Лиственница сибирская
47	**Тыр-болото (Тыр-куп)**	Р	1976	1050	Килемарский	11,5 км на север от пос. Визимьяры	Комплексный / Болотные экосистемы: леса, болота, клюквенники
48	**Каменная Гора**	Р	1997	15	Куженерский	Южная часть района, на территории СХП «Знамя»	Комплексный / Экосистемы материковых (суходольных) лугов с редким видом - гроздовником полулунным
49	**Нолькин камень**	Р	1987	10	Куженерский	Восточная часть района, у истока р. Помаш-Нольки, на границе с Сенурским р-ном, 1км на север от д. Ружбеляк, между н.п Шургуляк, Куп-Сола и Горняк	Комплексный / Лесные экосистемы с луговыми полянами. Редкие виды растений и животных. Каменоломни (штольни) после выработки мельничных жерновов – памятник народным промыслам
50	**Эталонные насаждения ели**	Р	1987	25	Куженерский	Южная часть района, 2 км на юг от д. Помашнур, 4 км на запад от д. Шой-Шудумарь. Куженерский лесхоз, Шойское лес-во, кв. 3, 4	Ботанический / Эталонные ельники. Ель сибирская на крайнем юго-западном пределе распространения
51	**Река Ирека**	Р	1996	40	Мари-Турекский	Северо-восточная часть района, правый приток р. Уржумка	Зоологический / Экосистемы р. Ирека, редкий вид для области - хариус обыкновенный
52	**Болото Криуль**	Р	1987	61	Медведевский	Северо-западная часть района, 1,6 км на запад от д. Юж-Толешево и 0,2 км от д. Орловка	Комплексный / Водно-болотные экосистемы. Местообитание редкого вида - черного аиста
53	**Болото Мартын**	Р	1987	787	Медведевский	Южная часть района, 3,5 км на северо-запад от пос. Устье-Кундыш	Комплексный / Водно-болотные экосистемы. Боровая и водоплавающая дичь, дикие копытные
54	**Озеро Большой Мартын**	Р	1976	74	Медведевский	Южная часть района, 3 км на запад от автодороги Йошкар-Ола - Кокшайск и 7 км на запад от пос. Устье-Кундыш	Гидрологический / Озерная экосистема. Междюнное непроточное озеро. Водоплавающие и околоводные лтицы. Ихтиофауна: окунь, щука, карась, плотва, верховка
55	**Гора Карман-Курык**	Р	1976	36	Моркинский	Западная часть района, 2 км на восток от д. Абдаево, 1 км на восток от тракта Октябрьский - Морки	Геологический / Обнажения пород казанского яруса пермской системы. Редкие виды растений
56	**Озеро Круглое**	Р	1976	6,8	Моркинский	Западная часть района, 1 км на восток от д. Керебеляк, близ конторы лесничества	Гидрологический / Озерная экосистема, редкие виды растений: башмачок настоящий, или желтый, мякотница однолистная и др.
57	**Озеро Кужьер**	Р	1976	18	Моркинский	Западная часть района, 1,5 км на юго-восток от конторы Керебелякского лес-ва	Гидрологический / Озерная экосистема. Водная растительность, ихтиофауна
58	**Озеро Шутьер**	Р	1976	14,1	Моркинский	Западная часть района, 5 км на юг от конторы Керебелякского лес-ва	Гидрологический / Озерная экосистема
59	**Озеро Табашинское**	Р	1976	26,2	Оршанский	Северо-западная часть района, с. Табашино	Гидрологический / Водные экосистемы, карстовое озеро
60	**Эталонные леса: «Березняк», «Кедрач», «Сосняк»**	Р	1994	48	Параньгинский	Параньгинский лесхоз. Состоит из 3 участков	Ботанический / Эталонные участки леса
61	**Лиственничная роща**	Р	1976	3	Сернурский	Восточная часть района, 1 км на север от д. Николашкино и 4 км от д. Пирогово	Ботанический / Лиственница сибирская
62	**Болото Подвесное**	Р	1976	801	Юринский	Северо-восточная часть района, 5 км на юго-восток от пос. Козиково, 7 км на север от д. Икша	Комплексный / Болотные экосистемы. Копытные животные, боровая и водоплавающая дичь
63	**Болото Шидыяр**	Р	1976	1007	Юринский	3, 2 км на северо-восток от пос. Юркино, на третьей надпойменной террасе долины р. Волга	Комплексный / Водно-болотные экосистемы. Ягодники. Копытные животные, боровая и водоплавающая дичь
64	**Озеро Гусинец**	Р	1994	8,2	Юринский	Центральная часть района, 2 км на запад от автодороги Юрьино-Марьино, 6 км на северо-восток от пос. Светлое Озеро	Гидрологический / Озерная экосистема. Водоплавающие птицы. Ихтиофауна: окунь, щука, карась, ерш, линь

N	Название ООПТ	Значение	Год создания ООПТ	Площадь, га	АТО	Местоположение	Профиль / Объекты охраны
65	**Озеро Светлое**	Р	1994	8	Юринский	Центральная часть района, 6 км на запад от автодороги Юрино-Марьино, на западном берегу озера расположен пос. Светлое Озеро	Гидрологический / Озерная экосистема
66	**Шереметевский парк**	Р	1994	10	Юринский	Левый берег Волги в восточной части пос. Юрино	Комплексный / Ландшафтный парк, экзотические растения (сосна Веймутова, ель голубая, лиственница и др.), замок и усадьба
Категория ООПТ: ***Лесопарки***							
67	**Городские леса (участки «Нагорный», «Сосновая роща», «Дубовая роща», «Коллектив», «Сосновый бор»)**	М	1999	801	г. Йошкар-Ола	Северная и восточная части г.Йошкар-Ола (Дубовая роща, Нагорный, Сосновая роща) и в Звениговском районе (Сосновый бор, «Коллектив»)	Комплексный / Лесные экосистемы. Дубовые, сосновые, березовые леса

Республика Мордовия (31.03.2006 г.)

N	Название ООПТ	Значение	Год создания ООПТ	Площадь, га	АТО	Местоположение	Профиль / Объекты охраны
Категория ООПТ: ***Государственные природные заповедники***							
1	**Мордовский им. П.Г. Смидовича**	Ф	1935	32148; охранная зона 6200	Темниковский	Северная часть р-на, на севере по границе с Нижегородской областью; 6 км на север от г. Темникова	Естественные ландшафты южных полесий. Флора и фауна. КОТР
Категория ООПТ: ***Национальные парки***							
2	**Смольный**	Ф	1995	36500; охранная зона 10866	Ичалковский, Большеигнатовский	Северо-восточная часть Мордовии. Граница национального парка вместе с охранной зоной начинается на западе в месте пересечения р. Алатырь административной границей Республики Мордовия и идет на восток по правому берегу р. Алатырь до впадения в него р. Нуя; в 3 км на северо-восток от пос. Ичалки	Естественные ландшафты южных полесий. Флора и фауна. КОТР (ч.)
Категория ООПТ: ***Государственные природные заказники***							
3	**Ардатовский**	Р	1967	5016	Ардатовский	Центральная часть района; 10 км на северо-запад от г. Ардатова	Комплексный / Лесные природные комплексы, водные угодья. Дикие копытные (лось, кабан), бобр, боровая и водоплавающая дичь, редкие виды животных. КОТР (ч.)
4	**Лесной**	Р	1971	8900	Атюрьевский	Липлейское лес-во, кв. 5-8, 13-16, 21-24, 29-32, 37-40, 45-48, 53-58, 61-64, 69-72, 77-80; Виндрейское лес-во, кв. 1-42, 114-116	Комплексный / Природные комплексы. Дикие копытные, боровая и полевая дичь
5	**Атяшевский**	Р	1995	4300	Атяшевский	В восточной части района; 1 км на юг от с. Сабанчеево	Комплексный / Природные комплексы. Дикие копытные, боровая и полевая дичь
6	**Ковылкинский**	Р	1979	3500	Ковылкинский	В центральной части района; 3 км на северо-запад от г. Ковылкино	Комплексный / Природные комплексы. Лекарственные растения. Промыслово-охотничьи и редкие виды животных. Водоплавающая дичь
7	**Краснослободский**	Р	1967	6500	Краснослободский	Северная и центральная части района; 3 км на юго-восток от г. Краснослободск	Комплексный / Лесные и болотные природные комплексы. Дикие копытные, бобр, боровая (глухарь, тетерев) и водоплавающая дичь, колония серой цапли. КОТР
8	**Залесный**	Р	1998, 2004	9835	Старошайговский, Краснослободский		Комплексный / Природные комплексы. Дикие копытные, боровая и полевая дичь.
9	**Чамзинский**	Р			Чамзинский	Чамзинское лес-во, кв. 48-52, 54, 56, 59-96	Комплексный / Природные комплексы. Дикие копытные животные. Боровая и полевая дичь

N	Название ООПТ	Значение	Год создания ООПТ	Площадь, га	АТО	Местоположение	Профиль / Объекты охраны
Категория ООПТ: ***Памятники природы***							
10	**Дубовая роща**	Р	1983	21	Ардатовский	У ж.-д. ст. «Светотехника»	Ботанический / Дубовая роща, редкие виды растений (ковыль перистый, адонис весенний)
11	**Оброчная статья 4**	Р	1983	13	Ардатовский	Левобережье р. Алатырь, земли колхоза «Россия»	Комплексный / Типичное низинное болото
12	**Оброчная статья 4**	Р	1983	7,7	Ардатовский	Левобережье р. Алатырь, земли колхоза «Россия»	Комплексный / Типичное низинное болото
13	**Озеро Широкое**	Р	1983	4	Ардатовский	Земли колхоза им. Куйбышева	Водный, гидрологический / Родник. Редкий вид растений - чилим
14	**Роща с лиственницами**	Р	1994	0,2	Ардатовский	г. Ардатов, ул. Горького, 4	Ботанический / Роща лиственниц
15	**Торфяное болото ГЛФ**	Р	1983	45,5	Ардатовский	Ардатовский межхозлесхоз, Заводское лес-во, кв. 127, 128, 146, 147	Комплексный / Типичное низинное болото. Животные - бобр, водоплавающие птицы
16	**Урочище «Шмелев пруд»**	Р	1983	20,79	Ардатовский	Ардатовский межхозлесхоз, Придорожное лес-во, кв. 125	Комплексный / Пруд в смешанном лесу
17	**Участок леса**	Р	1983	18	Ардатовский	Ардатовский межхозлесхоз, кв. 110, 111	Зоологический / Лесное сообщество. Редкие виды птиц: серая цапля и серый журавль
18	**Известняковый склон**	Р	1994	40	Большеберезниковский	На левом берегу р. Кша, между с. Дегилевка и с. Гарт	Ботанический / Редкие виды растений: венерин башмачок, пыльцеголовник красный и др.
19	**Озеро «Инэрка»**	Р	1983	43,7	Большеберезниковский	Старица р. Сура. Большеберезниковский межхозлесхоз	Водный, гидрологический / Озеро
20	**Сабаевское болото**	Р	1983	53	Большеберезниковский	Сабаевское лес-во, кв. 25, 26	Комплексный / Болото - место скопления водоплавающей птицы
21	**Симкинский ландшафтный заказник**	Р	1972	1000	Большеберезниковский	Симкинское лес-во, кварталы, прилежащие к биостанции Мордовского университета	Комплексный / Типичный ландшафт р. Сура. Фауна (лось, кабан, глухарь, тетерев и др.), редкие виды животных - выхухоль
22	**Торфяное болото «Без названия»**	Р	1983	24	Большеберезниковский	Сабаевское лес-во, кв. 53	Комплексный / Типичное болото. Животные - бобр, водоплавающие птицы
23	**Торфяное болото «У кордона»**	Р	1983	100	Большеберезниковский	Большеберезниковский межхозлесхоз, кв. 149, 150, 151, 152	Комплексный / Болото. Редкие виды животных - выхухоль, бобр
24	**Участок ковыльной степи**	Р	1994	10	Большеберезниковский	Около пос. Вейсэ	Ботанический / Степное сообщество. Флора
25	**Родник «Память»**	Р	1994	0	Большеигнатовский	Окрестности с. Б. Игнатово	Водный, гидрологический / Родник
26	**Торфяное болото «Прогонное»**	Р	1994	106	Большеигнатовский	Новобаевское лес-во, кв. 129, 130	Комплексный / Торфяное болото
27	**Торфяное болото «Светлое»**	Р	1979	66	Дубенский	Николаевское лес-во, кв. 54, 57, 82, 83	Комплексный / Торфяное болото. Место гнездования серых журавлей и водоплавающих птиц
28	**Торфяное болото**	Р	1979	22	Дубенский	Дубенское лес-во, кв. 8	Комплексный / Торфяное болото. Место гнездования серой цапли и серого журавля
29	**Урочище «Од мода»**	Р	1979	36	Дубенский	Дубенское лес-во, кв. 43	Ботанический / Дубрава
30	**Участок леса**	Р	1979	161	Дубенский	Большеберезниковский межхозлесхоз, кв. 118, 214, 236	Зоологический / Место гнездования серых журавлей
31	**Дубовая лесополоса**	Р	1994	9,1	Ельниковский	с. Стародевичье	Ботанический / Дубовый колок. Место обитания махаона
32	**Место обитания большого кроншнепа и выхухоли**	Р	1994		Ельниковский	Между сс. Мордовские Пошаты и Мордовское Корино	Зоологический / Большой веретенник и выхухоль
33	**Озеро «Инорка»**	Р	1974	28	Ельниковский	6 км на юг от с. Ельники	Водный, гидрологический / Озеро и прилегающий смешанный лес
34	**Озеро «Крахмальное»**	Р	1994	0,67	Ельниковский	1 км на северо-восток от с. Стародевичье	Зоологический / Орнитофауна. Место гнездования хохлатой чернети
35	**Торфяное болото «Пичунгушанское»**	Р	1983	212	Ельниковский	Краснослободское лес-во, кв. 1-4	Комплексный / Торфяное болото. Промыслово-охотничьи и редкие виды животных. Водно-болотные птицы
36	**Участок поймы р. Мокши**	Р	1994	28	Ельниковский	Между селами Мельсяны, Стародевичье и Каменный брод	Комплексный / Пойменный луг, озера, болотца. Орнитофауна (дубровник, перепел, коростель и др.)

N	Название ООПТ	Значение	Год создания ООПТ	Площадь, га	АТО	Местоположение	Профиль / Объекты охраны
37	**Аллея из лиственницы сибирской**	Р	1994		Зубовополянский	Студенецкое лес-во, кв. 121	Ботанический / Лиственница сибирская
38	**Верховое болото**	Р	1994	18	Зубовополянский	Зубовское лес-во, кв. 29, 30	Комплексный / Типичное верховое болото. Ягодники, лекарственные растения
39	**Дендрарий педучилища**	Р	1994	0,6	Зубовополянский	Зубовское лес-во, кв. 21	Ботанический / Дендрарий. 110 древесно-кустарниковых пород
40	**Место произрастания сосны веймутова**	Р	1994	0,4	Зубовополянский	Студенецкое лес-во, кв. 120, 121, в окрестностях кордона	Ботанический / Сосна веймутова
41	**Озеро «Имерка»**	Р	1974	14	Зубовополянский	Пойма р. Вад; 2 км на юго-восток от д. Журавкино	Водный, гидрологический / Озеро, луга. Дом А.С. Новикова-Прибоя
42	**Оползень «Кошель-гора»**	Р	1994	2	Зубовополянский	Комсомольское лес-во, кв. 25	Геологический / Геологические обнажения
43	**Сосна черная**	Р	1994		Зубовополянский	Свеженское лес-во, кв. 7, кордон «Зеленый»	Ботанический / Одно дерево (сосна черная)
44	**Сосновая роща**	Р	1983	1,6	Зубовополянский	Вблизи пос. Ширингу-ши. Ширингушинское лес-во, кв. 21	Ботанический / Сосновая роща
45	**Торфяное болото «Большое»**	Р	1983	82	Зубовополянский	Вышинское лес-во, кв. 70, 71	Комплексный / Торфяное болото. Водно-болотные птицы
46	**Торфяное болото верхового типа**	Р	1983	21	Зубовополянский	Виндрейский ЛК, Парцинское лес-во, кв. 1, 33	Комплексный / Типичное верховое болото. Место произрастания ягодников: черника, брусника, клюква
47	**Урочище «Белые озера»**	Р	1994	150	Зубовополянский	Долина р. Виндрей	Комплексный / Реликтовый участок. Фауна, редкие виды животных (выхухоль, выдра, серая цапля и др.)
48	**Участок леса**	Р	1983	200	Зубовополянский	Зубовский лесхоз, Комсомольское лес-во, кв. 63, 64	Зоологический / Место гнездования серой цапли и серого журавля
49	**Участок лиственницы сибирской, посаженной в 1917 г.**	Р	1983	0,4	Зубовополянский	Зубовский ЛК, Свеженское лес-во, кв. 18	Ботанический / Лиственница сибирская
50	**Озера «Дубовое 1 и 2»**	Р	1983	9	Ичалковский	Пойма р. Алатырь, 1 км на север от д. Ташкино	Водный, гидрологический / Старица. Редкий вид растений - чилим. Водоплавающие птицы
51	**Озеро «Большая Инерка»**	Р	1974	12	Ичалковский	Пойма р. Алатырь, недалеко от д. Петровка	Водный, гидрологический / Старица. Редкий вид растений - чилим. Ихтиофауна – лещ
52	**Озеро «Инорка»**	Р	1983	4	Ичалковский	Пойма р. Алатырь, недалеко от с. Тарханово	Водный, гидрологический / Старица. Редкий вид растений - чилим
53	**Пойменный луг**	Р	1987	1042	Ичалковский	Долина р. Алатырь, напротив с. Кергуды	Зоологический / Место гнезования большого кроншнепа
54	**Торфяное болото «Оброчная статья»**	Р	1983	22	Ичалковский	Пойма р. Алатырь, у с. Болдасево	Комплексный / Торфяное болото. Водно-болотные и водоплавающие птицы
55	**Участок соснового леса**	Р	1983	358	Ичалковский	Кемлянское лес-во, кв. 90, 104, 107, 108	Ботанический / Сосняки разных возрастов
56	**Заказник лекарственных растений**	Р	1979	200	Ковылкинский	Рыбинское лес-во, кв. 5, 6.	Ботанический / Лекарственные растения
57	**Линев кордон**	Р	1979	4,4	Ковылкинский	Ковылкинское лес-во, кв. 26	Ботанический / Сосновый лес возрастом 120-200 лет
58	**Родник «Кередь эщи»**	Р	1994		Ковылкинский	ст. Дракино	Водный, гидрологический / Родник
59	**Родник «Часовня»**	Р	1994		Ковылкинский	У с. Кочелаево	Водный, гидрологический / Родник
60	**Сосновый лес**	Р	1979	613	Ковылкинский	Ковылкинское лес-во, кв. 21, 22, 24, 25	Ботанический / Сосновый лес возрастом до 200 лет
61	**Озеро «Плетень вильге»**	Р	1974	4,3	Кочкуровский	Пойма р. Сура, рядом с с. Мордовское Давыдово	Водный, гидрологический / Старица. Ихтиофауна
62	**Озеро «Чевань Эрьке»**	Р	1979	9	Кочкуровский	Пойма р. Сура, Сабаевское лес-во	Водный, гидрологический / Озеро – старица, на берегах которого 11 пионерских лагерей
63	**Торфяное болото «Лепечей»**	Р	1983	15	Кочкуровский	Около с. Тягловка	Комплексный / Торфяное болото
64	**Участок соснового леса**	Р	1979	600	Кочкуровский	Сабаевское лес-во, кв. 52-56	Ботанический / Сосняки разных возрастов с остепненными участками
65	**Деревья - гибриды тополя и осины**	Р	1994	1,5	Краснослободский	Правый берег р. Мокша, в 300 м от пос. Учхоз	Ботанический / Гибридные растения

N	Название ООПТ	Значение	Год создания ООПТ	Площадь, га	АТО	Местоположение	Профиль / Объекты охраны
66	**Дубовая лесная дача «Кользивановская»**	Р	1983	59	Краснослободский	Около д. Кользиваново	Ботанический / Пойменная дубрава
67	**Колония серой цапли**	Р	1994	200	Краснослободский	4 км на восток от с. Старое Зубарево. Урочище Чистое	Зоологический / Колония серой цапли
68	**Краснослободская лесная дача**	Р	1979	365	Краснослободский	1 км на юг от с. Старое Зубарево. Краснослободское лес-во, кв. 29-31	Ботанический / Леса различных типов. Промыслово-охотничьи животные
69	**Лесная дача «Шакаловка»**	Р	1979	46	Краснослободский	2 км на восток от с. Синяково. Краснослободское лес-во, кв. 40	Ботанический / Лесная роща. Промыслово-охотничьи животные
70	**Озеро «Чурелки»**	Р	1980	4	Краснослободский	На землях колхозов «Дружба» и «Прогресс»	Водный, гидрологический / Озеро, ихтиофауна (лещ, щука, окунь и др.)
71	**Селищенская дубовая роща**	Р	1979	117	Краснослободский	Рядом с д. Селищи. Краснослободское лес-во, кв. 42	Ботанический / Редкие виды растений: лапчатка белая, осока гвоздичная и др.
72	**Сивиньская лесная дача**	Р	1983	450	Краснослободский	Вблизи с. Сивинь. Краснослободский межхозлесхоз, Октябрьское лес-во, кв. 87, 90	Ботанический / Сосняки зеленомошные. Промыслово-охотничьи животные
73	**Торфяное болото «Соловьевское»**	Р	1983	55	Краснослободский	Краснослободский межхозлесхоз, кв. 10, 11, часть земель колхоза «Новый путь» Ельниковского района	Комплексный / Типичное торфяное болото. Животные: бобр, норка, лось, кабан, водоплавающие птицы
74	**Левженский ландшафтный заказник**	Р	1974, 1979	20	Левженский	В северо-восточной части района; в 8 км на юго-запад от г. Саранска	Комплексный / Кустарниковая и травяная растительность степного типа. Самая северная популяция слепыша европейского
75	**Озеро «Ладка»**	Р	1994	3,4	Ромодановский	Поселок Ромоданово	Водный, гидрологический / Водоем
76	**Парк культуры и отдыха им. В.П. Филатова**	Р	1983	5	Ромодановский	Поселок Ромоданово	Комплексный / Старинный парк. Насаждения различных видов деревьев, пруд
77	**Сад-больница академика В.П. Филатова**	Р	1983	1,4	Ромодановский	Село Михайловка	Комплексный / Сад с рекреационной зоной
78	**Емашевская роща**	Р	1979	266	Темниковский	2 км на юго-восток от г. Темников. Староужовское лес-во, кв. 79-84	Ботанический / Сосновый бор с отдельными 300-летними деревьями. Животные (бобр, ондатра)
79	**Озеро «Большое Палкино»**	Р	1979	62	Темниковский	Пойма р. Мокша, 2 км на восток от д. Ушаковка	Водный, гидрологический / Пойменный водоем, животные (бобр, ондатра)
80	**Озеро «Вядькишево»**	Р	1979	35	Темниковский	Пойма р. Мокша, 1 км на северо-восток от с. Чижиково	Водный, гидрологический / Пойменный водоем, животные (бобр, ондатра)
81	**Озеро «Жегалово»**	Р	1979	7	Темниковский	Пойма р. Мокша, 3 км на юг от с. Жегалово	Водный, гидрологический / Пойменный водоем, животные (бобр, ондатра)
82	**Озеро «Светлое»**	Р	1979	17,7	Темниковский	Пойма р. Мокша, 1,8 км на юго-восток от с. Жегалово	Водный, гидрологический / Пойменное незамерзающее озеро
83	**Санаксарская дача**	Р	1979	319	Темниковский	2,5 км на северо-восток от с. Алексеевка. Темниковский ЛК, Староужовское лес-во, кв. 76-78	Ботанический / Сосняки. Можжевельник. Животные (лось, кабан)
84	**Старый кедр (дерево-долгожитель)**	Р	1983	0,01	Темниковский	Деревня Нижние Борки, на территории Пурдошанской больницы	Ботанический / Кедр
85	**Березовая роща**	Р	1994	5	Теньгушевский	Пос. Барашево	Ботанический / Береза возрастом 50 лет
86	**Дубовая роща**	Р	1983	5,3	Теньгушевский	На землях колхоза им. 50 лет Октября	Ботанический / Дубрава и отдельные дубы-долгожители
87	**Дубовая роща**	Р	1983	50	Теньгушевский	Между селами Кураево и Куликово	Ботанический / Дуб и сопутствующие породы
88	**Дубовая роща**	Р	1983	3	Теньгушевский	2 км на северо-восток от села Красный Яр	Ботанический / Дубовая роща
89	**Карстовое озеро «Пиявское»**	Р	1983	9	Теньгушевский	Пойма р. Мокша, 2 км на северо-запад от д. Ивановка	Геологический / Карстовое озеро
90	**Озеро «Мордовское»**	Р	1983	13	Теньгушевский	Пойма р. Мокша, 0,5 км на восток от с. Веденяпино	Водный, гидрологический / Пойменный водоем
91	**Озеро «Шелубей»**	Р	1974	18	Теньгушевский	Пойма р. Мокша, 0,4 км на северо-запад от с. Шелубей	Водный, гидрологический / Пойменный водоем
92	**Сосновая роща**	Р	1983	5	Теньгушевский	Поселок Дачный	Ботанический / Сосновая роща
93	**Участок заболоченного леса**	Р	1983	5	Теньгушевский	Быстринское лес-во, кв. 64	Зоологический / Заболоченный участок леса. Серый журавль
94	**Дуб-долгожитель**	Р	1994	0,01	Чамзинский	Поселок Чамзинка, парк культуры и отдыха	Ботанический / Парк. Дуб
95	**Родник «Алексеевский»**	Р	1994		Чамзинский	Правый берег р. Нуя, в основании холма рядом с д. Алексеевка	Водный, гидрологический / Родник

N	Название ООПТ	Значение	Год создания ООПТ	Площадь, га	АТО	Местоположение	Профиль / Объекты охраны
96	**Родник «Без названия»**	Р	1994		Чамзинский	Село Макаровка	Водный, гидрологический / Родник
97	**Родник «Богоявленский»**	Р	1994		Чамзинский	г. Саранск, Пролетарский р-н	Водный, гидрологический / Родник
98	**Родник «Лунка»**	Р	1994		Чамзинский	Деревня Полянки	Водный, гидрологический / Родник
99	**Родник «Немка панда лисьма»**	Р	1994		Чамзинский	Село Б. Маресьево, вдоль автодороги Саранск - Ульяновск	Водный, гидрологический / Родник
100	**Родник «Святой»**	Р	1994		Чамзинский	Село Альза, около автодороги Чамзинка - Кульмино	Водный, гидрологический / Родник
101	**Озеро «Рауже»**	М	1986	10	Дубенский	На землях колхоза им. Куйбышева	Водный, гидрологический / Пруд
102	**Черная береза**	М	1986	1	Дубенский	На границе колхозов им. Чапаева и XXI Партсъезда	Ботанический / Береза с черной корой
103	**Дубовая роща**	М	1988	17	Ичалковский	У с. Кергуды	Ботанический / Дубовая роща. 300 видов растений
104	**Карстовый провал с озером**	М	1980	3	Темниковский	г. Темников	Геологический / Карстовый провал
105	**Три голубые ели**	М	1980	0,03	Темниковский	г. Темников, территория аптеки N8	Ботанический / Голубая ель возрастом более 100 лет
Категория ООПТ: ***Ботанические сады***							
106	**Ботанический сад МГУ им. Н.П. Огарева**	Р	1970	31,7	г. Саранск	Правобережье р. Инсар между г. Саранск и пос. Ремзавод	Ботанический / Разнообразные виды древесных, кустарниковых и травянистых растений

Республика Татарстан (31.03.2006 г.)

N	Название ООПТ	Значение	Год создания ООПТ	Площадь, га	АТО	Местоположение	Профиль / Объекты охраны
Категория ООПТ: ***Государственные природные заповедники***							
1	**Волжско-Камский**	Ф	1960	10081,2; охранная зона 15000	Зеленодольский, Лаишевский	2 участка: 30 км на запад от Казани (Зеленодольский р-н); 60 км на юг от Казани, у д. Татарские Саралы (Лаишевский)	Биосферный / Природные комплексы южнотаежных лесов. МАБ, 2005
Категория ООПТ: ***Национальные парки***							
2	**Нижняя Кама**	Ф	1991	26112	Елабужский, Тукаевский	6 участков. Близ гг.Елабуга, Набережные Челны, пос. Красный Ключ	Природные комплексы долинных (прикамских) ландшафтов
Категория ООПТ: ***Государственные природные заказники***							
3	**Агрызский**	Р	1984	30900	Агрызский	От Девятирнинского лесничества на севере до р. Кумырсинка на юге	Охотничий, видовой / Популяции глухаря, бобра речного
4	**Кичке-Тан**	Р	1997	9800	Агрызский	От с. Крынды на севере, включает устьевой участок р. Иж, северо-восточную часть Нижнекамского водохранилища	Охотничий, зоологический, комплексный / Природные комплексы долины реки. Редкие виды растений и животных
5	**Азнакаевский**	Р	1978	30000	Азнакаевский	На север от районного центра Азнакаево. Азнакаевский лесхоз	Охотничий, зоологический / Популяции сурка-байбака
6	**Владимирский склон**	Р	1991	62	Азнакаевский	У д. Владимировка, Бугульминский лесхоз, Актюбинское лес-во, кв. 37	Ботанический / Природные комплексы степи, редкие виды растений и насекомых
7	**Чатыр-Тау**	Р	1999	4073	Азнакаевский	2 участка на восточном берегу р. Елга, левого притока р. Стерля. 1 участок на горе Чатыр-Тау, 2 участок - пойма р. Ик	Комплексный / Уникальный природный ландшафт. Редкие виды растений и животных
8	**Билярский**	Р	1967	12900	Аксубаевский, Алексеевский, Нурлатский	На юг от с. Билярск, на восток от дороги Билярск - Нурлат и на север от сел Старая Татарская Амзя, Новая Амзя, Черебатырево. Билярский лесхоз	Охотничий, зоологический, комплексный / Охотничьи виды животные
9	**Камско-Икский**	Р	1963	18600	Актанышский, Мензелинский	Между Камой и Икским заливом Нижнекамского водохранилища. Заинский лесхоз	Охотничий, зоологический, комплексный / Охотничьи виды животных. КОТР

N	Название ООПТ	Значение	Год создания ООПТ	Площадь, га	АТО	Местоположение	Профиль / Объекты охраны
10	**Ивановский сосновый бор**	Р	1991	587	Алексеевский	На север от пос. Ивановский. Билярский лесхоз, Алексеевское лес-во, кв. 12-15	Комплексный / Природный комплекс соснового леса, редкие виды растений и животных
11	**Альметьевский**	Р	1971	24100	Альметьевский, Заинский	От р. Степной Зай до автодороги Альметьевск - Сарманово. Альметьевский лесхоз, Поташно-Полянское лес-во	Охотничий, зоологический, видовой / Популяция косули
12	**Сурнарский**	Р	1965	14400	Арский, Балтасинский	Между д. Толонгер и с. Бимери. Сурнарское лесничество	Охотничий, комплексный / Охотничьи виды животных
13	**Ашит**	Р	1997	2700	Атнинский	На север от д. Бол. Атня и д. Ниж. Береске	Комплексный / Природный комплекс пойменных лугов
14	**Бугульминский**	Р	1982	45900	Бавлинский, Бугульминский	2 участка. По границе с Оренбургской обл.	Охотничий, видовой / Популяции косули и сурка-байбака
15	**Балтасинский**	Р	2001	3452,41	Балтасинский	У населенных пунктов Нормабаш и Карадуван. 2 участка.	Комплексный / Лесные и лесостепные природные комплексы, редкие виды растений и животных
16	**Адонисовый лес**	Р	1991	61	Бугульминский	У с. Новая Александровка. Бугульминский лесхоз, Бугульминское лес-во, кв. 18	Ботанический / Растительные сообщества, редкие виды растений
17	**Казанкинский («Юрочкин овраг»)**	Р	1991	5	Бугульминский	У д. Старая Казанка	Ботанический / Лекарственные и редкие виды растений
18	**Ново-Александровский склон**	Р	1991	44,2	Бугульминский	У с. Новая Александровка. Бугульминский лесхоз, Бугульминское лес-во, кв. 35, 36	Ботанический / Растительное сообщество, лекарственные и редкие виды растений
19	**Теньковский**	Р	1976	53800	Верхнеуслонский, Камско-Устьинский	Между рр. Свияга и Волга; на юг от сел Патрикеево и Майдан, на север от р. Сухая Улема	Охотничий, видовой / Дикие копытные, бобр речной
20	**Голубые озера**	Р	1994	1910	Высокогорский	У с. Щербаково. Пригородный лесхоз, Высокогорское лес-во, кв. 38-44, 46-48, 57, 61	Комплексный / Долинные озерно-лесные природные комплексы
21	**Чулпан**	Р	1999	6054,4	Высокогорский	Территория коллективного хозяйства «Чулпан»	Ландшафтный / Агроландшафт, мелиоративный комплекс
22	**Елабужский**	Р	1984	56200	Елабужский	На запад от сс. Старый Юраш, Морты, Лекарево, севернее р. Камы и восточнее р. Вятка; Мортовское лесничество и остров Котловский	Охотничий, видовой / Популяция бобра речного
23	**Багряжский**	Р	1987	41800	Заинский	На север от автодороги Заинск - Сарманово	Охотничий, видовой / Популяции глухаря и косули
24	**Свияжский**	Р	1998	9200	Зеленодольский, Верхнеуслонский	Междуречье рр. Свияга и Волга; левобережье дельты р. Свияга	Комплексный / Природный комплекс, охотничье-промысловые и редкие виды животных
25	**Кайбицкий**	Р	1963	20200	Кайбицкий	На север от дороги Турминское - Чечкабы, на запад от дороги с.Старые Чечкабы - д.Салтыганово-Багаево; между рр. Кубня и Бирля	Охотничий, комплексный / Охотничьи виды животные
26	**Антоновские овраги**	Р	1997	243	Камско-Устьинский	2 участка. Вблизи н.п. Антоновка. Тетюшский лесхоз, Кляринское лес-во, кв. 75, 76	Комплексный / Ландшафт, культуры древесных пород
27	**Гора Лобач**	Р	1991	241	Камско-Устьинский	По течению Волги на 3 км ниже пос. Камское Устье. Тетюшский лесхоз, Кляринское лес-во	Комплексный / Природные комплексы лугов и степей; редкие виды растений и животных; геологические обнажения
28	**Лабышкинские горы**	Р	1991	198	Камско-Устьинский	У д. Лабышка. Приволжский лесхоз, Шеланговское лес-во, около кв. 21	Комплексный / Природные комплексы широколиственных лесов, редкие виды растений
29	**Сабинский**	Р	1977	19400	Кукморский, Сабинский	На север от сс. Кильдебяк, Язлы, Арташ, Завод-Нырты, Ятмас, Дусай	Охотничий, комплексный / Охотничье-промысловые животные
30	**Степной**	Р	2000	5772	Лениногорский	На плато Бугульминско-Белебеевской и Шугуровской возвышенностей. 23 участка	Комплексный / Степные и лесостепные природные комплексы
31	**Шугуровский**	Р	1971	29700	Лениногорский	На юге - с. Шугурово, на западе - с. Стар.Кувак, на востоке - с. Куакбаш, на севере - с. Мордовская Ивановка	Охотничий, видовой / Популяция сурка (байбака) европейского
32	**Мешинский**	Р	1983	131700	Мамадышский, Рыбно-Слободский, Пестречинский, Сабинский, Тюлячинский	100-метровая зона по правому берегу р. Меша от автодороги Казань - Набережные Челны до с. Старая Икшурма, на юг через р. Арташ-Владимирово, по южной опушке Кутлубукашского и Тюлячинского лес-в и до с. Рыбная Слобода, от с. Русский Ошняк до шоссе Казань - Набережные Челны и по нему до моста через р. Меша	Охотничий, видовой / Бобр речной, белка, тетерев
33	**Склоны Коржинского**	Р	1991	150	Новошешминский	1,5 км на восток от ОПХ «Красный Октябрь»	Ботанический / Природный комплекс каменистой степи
34	**Урганчинский**	Р	1991	9,14	Новошешминский	Заинский лесхоз, Урганчинское лес-во, кв. 100	Ботанический / Лекарственные растения, редкие виды растений
35	**Ленино-Кокушкинский**	Р	1991	179	Пестречинский	У сс. Ленино-Кокушкино, Черемышево. Лаишевский лесхоз	Исторический / Лесные культуры

N	Название ООПТ	Значение	Год создания ООПТ	Площадь, га	АТО	Местоположение	Профиль / Объекты охраны
36	**Старая мельница**	Р	1991	234	Пестречинский	1,5 км на северо-восток от д. Иске-Юрт. Лаишевский лесхоз, Пестречинское лес-во, кв. 66, 67	Комплексный / Лесное сообщество, редкие виды растений и животных
37	**Шумбутский**	Р	1963	12500	Рыбно-Слободский	Камский лесхоз	Охотничий, видовой / Водоплавающая и болотная дичь, бобр речной
38	**Сулюковский лес**	Р	1994	194	Сармановский, Тукаевский	У с. Останково. Азнакаевский лесхоз, Сармановское лес-во, кв. 94-96	Комплексный / Лесное сообщество, редкие виды растений
39	**Спасский**	Р	2001	17979	Спасский	На островной системе и акватории Куйбышевского водохранилища на участке г. Болгары - н.п. Измери	Комплексный / Уникальные ландшафты островов, водно-болотные угодья. Редкие виды растений и животных. Популяции степной гадюки
40	**Долгая Поляна**	Р	2004	460,09	Тетюшский	У населенного пункта Долгая Поляна. Тетюшский лесхоз, Тетюшское лес-во	Комплексный / Лесостепной ландшафт Предволжья, редкие виды растений и животных
41	**Тетюшский**	Р	1978	30000	Тетюшский	На восток от р. Свияга до р. Кильна, на юг от сел Кошки - Новотимбаево - Жуково, на запад от сел Жуково - Красные Тархаты – Киртели	Охотничий, видовой / Косуля, серая куропатка
42	**Чистые луга**	Р	2001	14875	Чистопольский	В пойме рр. Шешма и Прость, близ населенных пунктов Змеево, Булдырь, Четырчи, Каратаевка. 4 участка.	Комплексный / Эталонные пойменные комплексы, водно-болотные угодья
Категория ООПТ: ***Памятники природы***							
43	**Река Иж**	Р	1978		Агрызский	От с. Агрыз до с. Ижевка	Гидрологический / Река
44	**Сложный бор**	Р	1987	49	Агрызский	0,5 км от с. Балтачево. Шаршадинское лес-во, кв. 108. Расположен на территории государственного природного заказника «Киче-Тан»	Комплексный / Островной лесной массив
45	**Река Стерля**	Р	1978		Азнакаевский	Исток - 7 км на юго-запад от с. Балтачево, устье - выше с. Урманово	Гидрологический / Река
46	**Река Ик**	Р	1978		Азнакаевский, Бавлинский, Ютазинский, Бугульминский, Муслюмовский, Актанышский, Сармановский, Мензелинский, Тукаевский	Исток - в Бижбулякском р-не Р. Башкортостан, устье - у с. Бикбулово Мензелинского р-на Р. Татарстан	Гидрологический / Река
47	**Река Малая Сульча**	Р	1978		Аксубаевский, Новошешминский	Исток - 2 км на юг от д. Сульче-баш Новошешминского р-на, устье - 44 км от устья Большой Сульчи	Гидрологический / Река
48	**Река Большая Сульча**	Р	1978		Аксубаевский, Черемшанский, Октябрьский	Исток - 0,8 км на восток от с. Амирово Черемшанского р-на, устье – на 5 км ниже с. Салдакаево Октябрьского р-на.	Гидрологический / Река
49	**Река Малый Черемшан**	Р	1978		Аксубаевский, Чистопольский, Алексеевский, Алькеевский, Октябрьский	Исток - юго-восточнее с. Покровка Аксубаевского р-на, устье - в Новочеремшанском р-не Ульяновской области	Гидрологический / Река
50	**Озеро Копаное**	Р	1978	0,5	Актанышский	На юг от д. Чишма	Гидрологический / Озеро
51	**Река Сюнь**	Р	1978		Актанышский, Муслюмовский	Исток, верхнее течение и устье - в Башкортостане (с. Новомедведево)	Гидрологический / Река
52	**Озеро Провал**	Р	1978	0,3	Алексеевский	В д. Зотеевка	Гидрологический / Озеро
53	**Татарско-Ахметьевское торфяное болото**	Р	1985	15	Алькеевский	У пос. Татарское Ахметьево. Октябрьский лесхоз, Чувбродское лес-во, кв. 43	Комплексный / Природный комплекс болота, редкие виды растений
54	**Лесные культуры ели и лиственницы**	Р	1987	6,9	Альметьевский	1,5-4 км от д. Багряж. Калейкинский лесхоз, Шешминское 1-е лес-во. кв. 102, 109, 117	Ботанический / Лесные культуры
55	**Озеро «Акташский провал»**	Р	1978	0,03	Альметьевский	0,6 км на северо-запад от с. Калейкино	Гидрологический / Озеро

N	Название ООПТ	Значение	Год создания ООПТ	Площадь, га	АТО	Местоположение	Профиль / Объекты охраны
56	**Река Степной Зай**	Р	1978		Альметьевский, Бугульминский, Лениногорский, Азнакаевский, Заинский, Нижнекамский, Тукаевский, Сармановский	Исток - у с. Ефановка Бугульминского р-на, устье - западнее с. Нижнее Афанасово Нижнекамского р-на	Гидрологический / Река
57	**Река Шешма**	Р	1978		Альметьевский, Лениногорский. Черемшанский, Новошешминский, Нижнекамский, Чистопольский	Исток - 1,2 км на юго-восток от с. Иваново-Подбельское Клявлинского р-на Самарской обл., устье - 2 км на юго-запад от с. Старошешминск Нижнекамского р-на	Гидрологический / Река
58	**«Гран-Тау» Чуру-Барышевская лесостепь**	Р	1991	115,69	Апастовский	На восток от с. Чуру-Барышево (Чир-Бураш). Буинский лесхоз, Тюбяк-Чирковское лес-во, кв. 7	Ботанический / Природные комплексы лесостепи, редкие виды растений
59	**Река Свияга**	Р	1978		Апастовский, Дрожжановский, Буинский, Тетюшский, Кайбицкий, Камско-Устьинский, Верхнеуслонский, Зеленодольский	Исток - у с. Кузоватово Барышского р-на Ульяновской обл., устье - в 1,5 км от с. Соболевское Верхнеуслонского р-на	Гидрологический / Река
60	**Река Улема**	Р	1978		Апастовский, Тетюшский	Исток – севернее с. Красные Дворики Тетюшского р-на, устье - у с. Шонгуты Апастовского р-на	Гидрологический / Река
61	**Аю Урманы**	Р	2001	407	Арский	Правобережье бассейна р. Кисьмесь (левый приток р. Казанка). Арский лесхоз, Сурнарское лес-во, кв. 100, 102, 110, 111	Комплексный / Лесные природные комплексы
62	**Истоки Казанки**	Р	1972	678	Арский	18 км на северо-восток от пос. Арск. Сурнарское лес-во, кв. 71, 72, 83, 93, 94, 105, 114	Комплексный / Природные комплексы южной тайги
63	**Корсинская колония серой цапли**	Р	1991	0,5	Арский	Кладбище в д. Корса	Зоологический / Колония серой цапли
64	**Лес Тукай-Кырлай**	Р	1960		Арский	с. Новый Кырлай в 22 км от пос. Арск	Исторический / Мемориальный памятник
65	**Янга-Салинский склон**	Р	1987	10	Арский	В 12 км от пос. Арск рядом с с. Янга-Сала	Ботанический / Природные комплексы степи, редкие виды растений
66	**Река Шошма**	Р	1978		Арский, Балтасинский	Исток - 7 км на север от д. Новый Ашит Арского р-на, устье – в Кировской обл.	Гидрологический / Река
67	**Рукотворный лес**	Р	1987	613	Арский, Балтасинский	4 км от с. Килеево и 4 км от с. Бимери. Арский лесхоз, Балтасинское лес-во, кв. 18-21 и Сурнарское лес-во, кв. 77	Ботанический / Лесные культуры
68	**Река Казанка**	Р	1978		Арский, Высокогорский	Исток - 2 км на юго-запад от д. Куюкбаш Балтасинского р-на, устье - в г. Казань	Гидрологический / Река
69	**Салиховская гора**	Р	1989	30	Бавлинский	4 км на северо-восток от с. Салихово	Комплексный / Растительные сообщества каменистой степи, редкие виды растений
70	**Река Дымка**	Р	1978		Бавлинский, Бугульминский, Ютазинский	Исток – на север от с. Андреевка Бугульминского р-на	Гидрологический / Река
71	**Озеро Кара-Куль (Черное)**	Р	1978	1,6	Балтасинский	2 км на юго-восток от д. Ярак-Чурма	Гидрологический / Озеро
72	**Карабашская гора**	Р	1989	50	Бугульминский	63 км на север от пос. Карабаш	Комплексный / Природные комплексы степи и лесостепи, редкие виды растений и животных

N	Название ООПТ	Значение	Год создания ООПТ	Площадь, га	АТО	Местоположение	Профиль / Объекты охраны
73	**Петровские сосны**	Р	1989	53	Бугульминский	3 участка. У с. Петровка. Бугульминский механический завод. Бугульминский лесхоз, Петровское лес-во, кв. 37, 38, 39, 47	Комплексный / Сообщество соснового леса, редкие виды растений. КОТР
74	**Спасские ключи**	Р	1989	1	Бугульминский	В с. Спасское	Гидрологический / Родник
75	**Татарско-Дымская поляна**	Р	1989	1,5	Бугульминский	5 км от с. Тат-Дымская	Ботанический / Растительные сообщества, редкие виды растений
76	**Река Ютаза**	Р	1978		Бугульминский, Ютазинский	Исток - 4 км на юго-запад от с. Новое Сумароково Бугульминского р-на, устье - ниже с. Абсалямово Ютазинского р-на	Гидрологический / Река
77	**Ново-Тинчалинская сурковая колония**	Р	1987	125	Буинский	Между с. Новые Тинчалы и с. Шаймурзино	Зоологический / Колония сурка-байбака (Красная книга РТ)
78	**Парк имени декабриста В.Г. Ивашева**	Р	1987	4	Буинский	В с. Ивашевка на берегу р. Свияга, в 7 км на юг от г. Буинска	Исторический / Историко-культурный парковый ландшафт
79	**Утинская сурковая колония**	Р	1987	50	Буинский	1 км на север от с. Утинка	Зоологический / Колония сурка-байбака (Красная книга РТ)
80	**Горный сосняк**	Р	1972	70	Верхнеуслонский	Приволжский лесхоз, Чулпанихинское лес-во, кв. 45	Ботанический / Лесное сообщество, редкие виды растений
81	**Зоостанция КГУ (массив Дачный)**	Р	1989	300	Верхнеуслонский	Акватория с островами у пристани Дачная. Расположен на территории государственного природного заказника «Свияжский». Приволжский лесхоз, Свияжское лес-во, кв. 11, 12	Комплексный / Природные комплексы широколиственных лесов, степей и лугов
82	**Каменный овраг**	Р	1986	12	Верхнеуслонский	У с. Печищи. Правый отвершик Печищинского оврага	Геологический / Река. Эталонное геологическое обнажение
83	**Клыковский склон**	Р	1987	10	Верхнеуслонский	У с. Набережные Моркваши	Ботанический / Луговое сообщество, редкие виды растений
84	**Овраг «Черемушки»**	Р	1986	3	Верхнеуслонский	На 2 км выше с. Печищи	Геологический / Река. Геологический разрез, палеонтологические находки
85	**Озеро Озеро**	Р	1978	0,15	Верхнеуслонский	1,4 км на северо-восток от д. Юматово	Гидрологический / Озеро
86	**Печищинский геологический разрез**	Р	1972	5	Верхнеуслонский	У с. Печищи	Геологический / Эталонное геологическое обнажение
87	**Река Сулица**	Р	1978		Верхнеуслонский	Правый приток р. Волга	Гидрологический / Река
88	**Озеро Кара-Куль**	Р	1978	2,4	Высокогорский	0,6 км на юго-восток от д. Кара-Куль	Гидрологический / Озеро
89	**Озеро Карасиное**	Р	1978	12	Высокогорский	На юг от д. Ювас	Гидрологический / Озеро
90	**Озеро Мочальное**	Р	1978	7	Высокогорский	На юг от д. Ювас	Гидрологический / Озеро
91	**Эстачинский склон**	Р	1986	5	Высокогорский	У д. Эстачи	Ботанический / Растительное сообщество остепненного луга, редкие виды растений
92	**Семиозерский лес**	Р	1986	118,9	Высокогорский, Зеленодольский	У с. Семиозерка и д. Берновые Ковали. Пригородный лесхоз, Краснооктябрьское лес-во, кв. 154, 157-159	Комплексный / Природный комплекс хвойно-широколиственного леса, редкие виды растений
93	**Городской лесопарк «Лебяжье»**	Р	1996	3684,3	г. Казань	Основная часть в Кировском р-не г. Казани - на север от ж.д. Казань - Москва и на запад от ж.-д. ветки ст. Юдино - ст. Бирюли, небольшие участки в Кировском и Приволжском р-нах г. Казани. 5 участков.	Комплексный / Экосистемы озер Лебяжье, Глубокое, лесные сообщества
94	**Дом-музей В.И. Ленина**	Р	1960	0,5	г. Казань	г. Казань, Вахитовский район	Исторический / Историко-культурный памятник
95	**Казанский дендрарий**	Р	1981	1,2	г. Казань	г. Казань, Вахитовский район. Татарская лесная опытная станция	Ботанический / Дендрарий
96	**Карьерный овраг**	Р	1989	5	г. Казань	г. Казань, Советский район	Комплексный / Облесенный овраг с редкими видами растений
97	**Кедровый парк**	Р	1994	1	г. Казань	г. Казань, Приволжский район	Ботанический / Мемориальный парк
98	**Массив «Дубки»**	Р	1985	25	г. Казань	г. Казань, Кировский район, горлесопарк «Лебяжье», кв. 123, 124; Екатерининская аллея по ул. Боевой	Комплексный / Естественные дубравы
99	**Скотские горы («Швейцария»)**	Р	1989	30	г. Казань	г. Казань, Советский и Вахитовский р-ны	Комплексный / Природный комплекс переходной полосы от леса к степи
100	**Кереметь (Ново-Чекурская лесостепь)**	Р	1991	121,49	Дрожжановский	У с. Новое Чекурское. Буинский лесхоз, Дрожжановское лес-во, кв. 44	Комплексный / Растительное сообщество степи, редкие виды растений
101	**Дом-музей И.И. Шишкина**	Р	1960		Елабужский	Ул. Набережная г. Елабуга	Исторический / Историко-культурный памятник
102	**Чертово Городище**	Р	1960	0,2	Елабужский	Юго-западная окраина г. Елабуга	Исторический / Историко-архитектурный памятник

N	Название ООПТ	Значение	Год создания ООПТ	Площадь, га	АТО	Местоположение	Профиль / Объекты охраны
103	**Река Тойма**	Р	1978		Елабужский, Менделеевский	Исток - в Можгинском р-не Республики Удмуртия, устье - у г. Елабуга	Гидрологический / Река
104	**Бухарайский бор**	Р	1989	444	Заинский, Сармановский	3 участка. 0,3 км от д. Яшляр и 2 км от с. Бухарай; Альметьевский лесхоз, Поташно-Полянское лес-во, кв. 4-7 (кв. 5,6 - в Заинском р-не); Сармановское лес-во, кв. 4, 7	Комплексный / Природный комплекс сосновых лесов
105	**Ансамбль Раифской пустыни**	Р	1960	5	Зеленодольский	У пос. Раифский	Исторический / Историко-архитектурные памятники
106	**Ильинская балка**	Р	1981	30	Зеленодольский	1,5 км на юго-восток от с. Ильинское	Комплексный / Природный комплекс верхового болота; редкие виды растений и животных
107	**Колония серой цапли**	Р	1983	100	Зеленодольский	Западный берег р. Сумка против пос. Васильево. Зеленодольский лесхоз, Васильевское лес-во, кв. 77	Зоологический / Колония серой цапли
108	**Овражно-балочная система «Кишангер»**	Р	1981	69	Зеленодольский	Близ с. Большие Яки	Комплексный / Лесо-луговой биоценоз
109	**Овражно-балочная система «Никольская»**	Р	1981	35	Зеленодольский	Близ д. Никольское	Комплексный / Лесо-луговой биоценоз
110	**Овражно-балочная система «Фахри Яры»**	Р	1981	16	Зеленодольский	Близ с. Уразла	Комплексный / Лесо-луговой биоценоз
111	**Озеро Белое**	Р	1978	6,7	Зеленодольский	У с. Бело-Безводное	Гидрологический / Озеро
112	**Озеро Провальное**	Р	1978	0,09	Зеленодольский	На северо-восток от д. Улитино	Гидрологический / Озеро
113	**Озеро Русско-Марийские Ковали**	Р	1978	7,9	Зеленодольский	1,5 км на северо-запад от с. Русско-Марийские Ковали	Гидрологический / Озеро
114	**Озеро Собакино**	Р	1978	0,09	Зеленодольский	На северо-восток от д. Улитино	Гидрологический / Озеро
115	**Озеро Большое**	Р	1978	1,6	Кайбицкий	На север от д. Каргалы	Гидрологический / Озеро
116	**Река Бирля**	Р	1978		Кайбицкий	Исток – южнее с. Большое Подберезье, устье - у с. Бурундуки	Гидрологический / Река
117	**Турминская дача**	Р	1989	56,3	Кайбицкий	2 участка. 0,1 км от с. Турминское; Кайбицкий спецсемлесхоз, Берлибашское лес-во, кв. 36, 37	Комплексный / Природный комплекс соснового леса
118	**Кайбицкие дубравы**	Р	1981	140	Кайбицкий, Апастовский	2 участка. Кайбицкий спецсемлесхоз, Берлибашское лес-во, кв. 73; Русаковское лес-во, кв. 4	Комплексный / Насаждение дуба черешчатого
119	**Богородская пещера**	Р	1986		Камско-Устьинский	У пос. 9 января, 6 км (выше по течению Волги) от пос.Камское Устье	Геологический / Пещера
120	**Зимовьевская пещера**	Р	1986		Камско-Устьинский	У пос. 9 января, 6 км (выше по течению Волги) от пос. Камское Устье	Геологический / Пещера
121	**Коннодольская пещера**	Р	1986		Камско-Устьинский	У пос. 9 января, 6 км (выше по течению Волги) от пос. Камское Устье	Геологический / Пещера
122	**Озеро Карамольское (Байкуль)**	Р	1978	1,4	Камско-Устьинский	1,2 км на юго-запад от с. Малые Кармалы	Гидрологический / Озеро
123	**Озеро Лесное**	Р	1978	1,2	Камско-Устьинский	1,5 км на юго-восток от с. Большие Кляри	Гидрологический / Озеро
124	**Теньковская ковыльная степь**	Р	1991	41,3	Камско-Устьинский	У с. Теньки, 0,5 км от зональной опытной станции НПО «Семеновод»	Ботанический / Виды степных растений
125	**Юрьевская пещера**	Р	1986		Камско-Устьинский	У пос. 9-е января, на 6 км выше пос. Камское Устье	Геологический / Пещера
126	**Кукморская гора**	Р	1989	168	Кукморский	Сабинский лесхоз, Кукморское лес-во, кв. 196-199	Комплексный / Лесные культуры
127	**Река Лубянка**	Р	1989		Кукморский	Лубянский лесхоз-техникум, Лубянское лес-во, кв. 15, 30, 40, 46, 58-64	Гидрологический / Река
128	**Река Нурминка**	Р	1978		Кукморский	Исток - в 2 км на юг от с. Нурмабаш, устье ниже р.пос. Кукмор	Гидрологический / Река
129	**Река Меша**	Р	1978		Кукморский, Лаишевский, Пестречинский, Сабинский, Арский	Исток - у с. Ятмас-Дусай Кукморского р-на, устье - у с. Карадули Лаишевского р-на	Гидрологический / Река
130	**Гнездовая колония озерной чайки**	Р	1983	30	Лаишевский	У с. Столбищи, на озерах Сухое и Четово	Зоологический / Колония озерной чайки
131	**Озеро Архиерейское**	Р	1978	60	Лаишевский	У с. Тарлаши	Гидрологический / Озеро

N	Название ООПТ	Значение	Год создания ООПТ	Площадь, га	АТО	Местоположение	Профиль / Объекты охраны
132	**Озеро Заячье**	Р	1978	10	Лаишевский	У с. Столбищи	Гидрологический / Озеро
133	**Озеро Ковалинское (Ковалевское)**	Р	1978	120	Лаишевский	На северо-восток от с. Песчаные Ковали	Гидрологический / Озеро
134	**Озеро Лесное**	Р	1978	4,7	Лаишевский	4 км на юг от с. Куюки Пестречинского района и 6 км на северо-восток от с. Большие Кабаны Лаишевского района	Гидрологический / Озеро
135	**Озеро Моховое**	Р	1978	7	Лаишевский	0,3 км на юг от пос. Габишево	Гидрологический / Озеро
136	**Озеро Саламыковское**	Р	1978	22	Лаишевский	У бывшей д. Саламыково	Гидрологический / Озеро
137	**Озеро Сапуголи**	Р	1978	8	Лаишевский	В с. Сапуголи	Гидрологический / Озеро
138	**Озеро Свежее**	Р	1978	1,1	Лаишевский	0,6 км на северо-восток от д. Травкино	Гидрологический / Озеро
139	**Озеро Столбище**	Р	1978	6,6	Лаишевский	На запад от с. Столбищи	Гидрологический / Озеро
140	**Озеро Черное**	Р	1978	3	Лаишевский	3 км на запад от с. Среднее Девятово	Гидрологический / Озеро
141	**Озеро Черное**	Р	1978	3	Лаишевский	На запад от с. Никольское	Гидрологический / Озеро
142	**Озеро Чистое**	Р	1978	7,6	Лаишевский	0,3 км на восток от д. Чистое Озеро	Гидрологический / Озеро
143	**Чершилинская сурковая колония**	Р	1972	100	Лениногорский	2,5 км на северо-восток от с. Ниж.Чершилы	Зоологический / Колония сурка
144	**Пихтарник Порфирьева**	Р	1972	138	Мамадышский	0,5 км от д. Астан-Елга. Сабинский лесхоз, Мешебашское лес-во, кв. 371	Комплексный / Растительные сообщества пихтового леса (у южной границы распростанения южной тайги)
145	**Река Берсут**	Р	1978		Мамадышский	Исток - 3 км на север от с. Верхний Арняш, устье - у пос. Новый	Гидрологический / Река
146	**Сокольский лес**	Р	1986	3909	Мамадышский	На правом берегу Камы, на запад от устья р. Вятка и с. Соколка. Мамадышский лесхоз, Сокольское лес-во, кв. 1-35	Комплексный / Природные комплексы сосновых и смешанных лесов
147	**Берсутские пихтарники**	Р	1972	170	Мамадышский, Рыбно-Слободский	Камский лесхоз, Камское лес-во, кв. 26, 61, 65-67 и Берсутское лес-во, кв. 5	Комплексный / Растительные сообщества пихтово-широколиственного леса
148	**Игимский бор**	Р	1972	543	Мензелинский	На правом берегу Икского залива Нижнекамского водохранилища. Мензелинский лесхоз, Юртовское лес-во, кв. 46-50, 55-62	Комплексный / Природные комплексы придолинных сосново-еловых лесов
149	**Река Мензеля**	Р	1978		Мензелинский, Сармановский	Исток - у с. Новый Мензелябаш, устье - у г. Мензелинск	Гидрологический / Река
150	**Нарат-Астинский бор**	Р	1994	468	Муслюмовский	У д. Нарат-Асты. Мензелинский лесхоз, Муслюмовское лес-во, кв. 35, 36, 40, 43, 44	Комплексный / Растительные сообщества соснового леса
151	**Борковская дача**	Р	1977	1030	Нижнекамский	Близ оз. Прость. Нижнекамский лесхоз, Болгарское лес-во, кв. 1-9	Комплексный / Природные комплексы соснового леса
152	**Озеро Кара-Куль**	Р	1978	1,5	Октябрьский	На юго-восток от с. Черное Озеро	Гидрологический / Озеро
153	**Река Большой Черемшан**	Р	1978		Октябрьский	Исток - на север от с. Александровка Клявлинского р-на Самарской обл., устье - у г. Димитровград Ульяновской обл.	Гидрологический / Река
154	**Река Ошняк**	Р	1978		Пестречинский, Рыбно-Слободский	Исток- 0,5 км на юг от с. Новоникольское Пестречинского р-на, устье – у с. Русский Ошняк Рыбно-Слободского р-на	Гидрологический / Река
155	**Лесные культуры лиственницы 1906 г.**	Р	1987	27	Рыбно-Слободский	10 км от пос. Камский лесхоз. Камский лесхоз, Шумбутское лес-во, кв. 116	Ботанический / Лесные культуры
156	**Река Бетька**	Р	1978		Рыбно-Слободский	Исток - 4 км на север от с. Новый Артыш, устье - у с. Анатыш	Гидрологический / Река
157	**Река Суша**	Р	1978		Рыбно-Слободский	Исток - 4 км на запад от с. Кукеево	Гидрологический / Река
158	**Река Шумбут**	Р	1978		Рыбно-Слободский	Исток - 5 км на север от с. Верхний Машляк	Гидрологический / Река
159	**Река Иганя**	Р	1978		Сармановский, Мензелинский	Исток - 1,2 км от д. Мустафино Сармановского р-на, устье – у с. Наратлы-Кичу Мензелинского р-на	Гидрологический / Река
160	**Колония степной гадюки «Спасск»**	Р	1991	50	Спасский	Восточная часть о-ва Спасск	Зоологический / Колония степной гадюки
161	**Озеро Атаманское**	Р	1978	14	Спасский	В с. Три Озера	Гидрологический / Искусственный водоем
162	**Озеро Безымянное**	Р	1978	12	Спасский	В с. Три Озера	Гидрологический / Искусственный водоем
163	**Озеро Чистое**	Р	1978	13	Спасский	В с. Три Озера	Гидрологический / Искусственный водоем
164	**Озеро Щучье**	Р	1978	21,3	Спасский	На юго-восток от бывшей д. Нечаевка	Гидрологический / Озеро

N	Название ООПТ	Значение	Год создания ООПТ	Площадь, га	АТО	Местоположение	Профиль / Объекты охраны
165	**Овражно-балочная система «Каменная»**	Р	1981	32	Тетюшский	Близ с. Монастырское	Комплексный / Природный комплекс эродированных земель, редкие виды птиц
166	**Тархановские дубравы**	Р	1972	1105	Тетюшский	0,5 км от с. Бессоново и 1 км от с. Верхние Тарханы. Тетюшский лесхоз, Тархановское лес-во, кв. 37-39, 57-59, 64, 65	Комплексный / Приволжские нагорные дубравы, редкие виды растений и животных
167	**Боровецкие ключи**	Р	1987	5	Тукаевский	У жилого района N50 г. Набережные Челны, с. Боровецкое	Гидрологический / Родник
168	**Выход асфальтита**	Р	1981	4	Черемшанский	Ручей Средняя Речка, 3 км на юг от с. Нижняя Кармалка	Геологический / Геологические обнажения, палеонтологические находки
169	**Река Толкишка**	Р	1978		Чистопольский	Исток - 3 км на юг от с. Татарский Толкиш, устье - у с. Свердловец Нижнекамского р-на	Гидрологический / Река
170	**Урдалы-Тау (Склон М.В. Маркова)**	Р	1972	2,5	Ютазинский	2,5км на запад от с. Акбаш	Ботанический / Природный комплекс степи с редкими видами растений
Категория ООПТ: ***Музеи-заповедники***							
171	**Билярский**	Р	1960	3840	Алексеевский	У с. Билярск	Историко-археологический и природный (исторический) / Луговые растительыне сообщества; остатки построек древнего города X-XIV вв.; редкие виды растений и животных Республики Татарстан (клевер земляничный, лилия саранка, гадюка обыкновенная)
172	**Иске-Казанский**	Р	1994	124	Высокогорский	42 км на восток от г. Казань, у д. Камаево	Историко-культурный и природный / Растительные сообщества остепненных лугов; археологические памятники XV- XVI вв.

Удмуртская Республика (31.03.2006 г.)

N	Название ООПТ	Значение	Год создания ООПТ	Площадь, га	АТО	Местоположение	Профиль / Объекты охраны
Категория ООПТ: ***Национальные парки***							
1	**Нечкинский**	Ф	1995	20753; охранная зона 9139	Воткинский, Завьяловский, Сарапульский	Воткинский р-н - правобережье долины р. Кама на юг от д. Галево до границы с Сарапульским р-ном. Завьяловский р-н - средняя часть долины р. Кама, правобережная часть Воткинского водохранилища – водораздел р. Сива, притока Камы, и водохранилища. Сарапульский р-н - Прикамская часть территории района на север от д. Дулесово	Природные лесные и лесостепные ландшафты. КОТР (ч.)
Категория ООПТ: ***Природные парки***							
2	**Усть-Бельск**	Р	2001	1770	Каракулинский	Правобережье долины р. Кама. На востоке от административной границы Республики в 0,7 км по азимуту 150 до устья оврага (2 км на север от пос. Усть-Бельск по берегу Нижнекамского вдхр.) далее по правой его бровке до вершины 170,3 м (около пересечения оврага с дорогой на Усть-Бельск). Далее до пересечения дорог Чеганда – Быргында - Усть-Бельск, затем вдоль дороги к д. Быргында до ответвления дорог на насосную станцию около Нижнекамского вдхр. Далее вдоль дороги на насосную станцию до берега. Затем на юго-восток через западную оконечность о-ва Дербешкинский до административной границы Республики и Р. Татарстан, далее вдоль указанной границы до начальной точки	Комплексный / Природный ландшафт. Редкие виды растений и животных. Чегандинские пещеры
3	**Шаркан**	Р	2001	16567,6	Шарканский	Тыловайская возвышенность, междуречье рр. Ита и Шарканка. На юге граница проходит по р. Шарканка до д. Сушково, на западе - по шоссейной дороге Шаркан-Дебесси до границы с Дебесским р-ном,	Комплексный / Лесные природные комплексы левобережного бассейна реки

N	Название ООПТ	Значение	Год создания ООПТ	Площадь, га	АТО	Местоположение	Профиль / Объекты охраны
						на севере - по левобережью р. Ита до границы с Дебесским р-ном, на востоке - по шоссейной дороге Шаркан-Зюзино до р. Ита.	
Категория ООПТ: ***Государственные природные заказники***							
4	**Северный**	Р	1985	41600	Глазовский	Глазовский лесхоз, земли бывшего колхоза «Дружба»	Охотничий / Лесная экосистема. Типичные представители промысловой фауны севера республики (медведь, глухарь и др.)
5	**Салинский**	Р	1983	22020	Игринский	Игринский лесхоз, Малягуртское лес-во, кв. 3-16, 18, Игринское лес-во, кв. 15-21, 31-36	Охотничий / Лесная экосистема, охотничьи виды животных: медведь, кабан, лось, куница, норка, выдра, бобр, рысь, заяц
6	**Кепский**	М	1973	28800	Балезинский	Красногорская возвышенность	Охотничий / Охотничье-промысловые животные
7	**Бобровый заказник «Кулигинский»**	М	1995	44200	Кезский	Верхнекамская возвышенность. Кезский лесхоз, Кулигинские лес-во	Охотничий / Природные комплексы. Места обитания бобра
8	**Казанский**	М	1974	10000	Кизнерский	Можгинская возвышенность	Охотничий / Природные комплексы. Охотничье-промысловые животные
9	**Бобровый заказник «Пестеринский»**	М	1979	21700	Красногорский	Долина р. Пестерь	Охотничий / Природные комплексы. Места обитания бобра
10	**Валамазский**	М	1963	17563	Селтинский	Кильмезская низменность, вдоль р. Кырчма	Охотничий / Природные комплексы. Места обитания бобра
11	**Бобровый заказник «Лумпунский»**	М	1967	46600	Сюсминский	Кильмезская низменность, по р. Лумпунь	Охотничий / Природные комплексы. Места обитания бобра
12	**Областновский**	М	1963	26767	Увинский	Центрально-Удмуртская низина, вдоль р. Нылга	Охотничий / Природные комплексы. Охотничье-промысловые животные
13	**Потерянный ключ**	М	1996	13550	Якшур-Бодьинский	Тыловайская возвышенность	Охотничий / Природные комплексы. Охотничье-промысловые животные
14	**Чекеровский**	М	1983	6397	Якшур-Бодьинский	Долина р. Иж	Охотничий / Природные комплексы. Охотничье-промысловые животные
Категория ООПТ: ***Памятники природы***							
15	**Минеральные источники санатория «Варзи-Ятчи»**	Р	1980	0,5	Алнашский	Санаторий «Варзи-Ятчи»	Гидрологический / Источники лечебных минеральных вод
16	**Торфяник Варзино-Алексеевский**	Р	1996	4,7	Алнашский	1 км на север от д. Варзино-Алексеево, левый берег р. Варзи	Гидрологический / Месторождение минеральных лечебных грязей
17	**Торфяник Кузебаевский**	Р	1980	2	Алнашский	Левобережная пойма р. Варзи против устья р. Парся	Гидрологический / Месторождение минеральных лечебных грязей
18	**Торфяник Муважинский**	Р	1980	4,5	Алнашский	Правобережная пойма р. Уса - притока р. Варзи, 1 км от д. Муважи ниже по течению	Гидрологический / Месторождение минеральных лечебных грязей
19	**Бобровник Андрейшурский I**	Р	1995	30	Балезинский	Андрейшурское лес-во, кв. 3 (выд. 1)	Зоологический / Природный комплекс, разнообразие фауны
20	**Бобровник Андрейшурский II**	Р	1995	29	Балезинский	Андрейшурское лес-во, кв. 6 (выд. 16)	Зоологический / Природный комплекс, разнообразие фауны
21	**Бобровник Андрейшурский III**	Р	1995	10	Балезинский	Андрейшурское лес-во, кв. 36 (выд. 3, 9, 16)	Зоологический / Природный комплекс, разнообразие фауны
22	**Бобровник Турецкий**	Р	1995	6	Балезинский	Балезинский лесхоз, Турецкое лес-во, кв. 23 (выд. 8)	Зоологический / Природный комплекс, разнообразие фауны
23	**Кедровник Турецкого лесничества**	Р	1995	5	Балезинский	Балезинский лесхоз, Турецкое лес-во, кв. 29 (выд. 6)	Ботанический / Лесное сообщество. Кедр
24	**Кедровник Ушурского лесничества**	Р	1995	0,6	Балезинский	Балезинский лесхоз, Ушурское лес-во, кв. 45 (выд. 6)	Ботанический / Лесное сообщество – кедровник
25	**Кедровники Балезинского лесничества**	Р	1995	2,5	Балезинский	Балезинский лесхоз, Балезинское лес-во, кв. 24-22, 27-38	Ботанический / Лесные сообщества – кедровники
26	**Лиственничник Ушурского лесничества**	Р	1995	10	Балезинский	Ушурское лес-во, кв. 59 (выд. 1-3, 9, 10, 14, 15, 19, 40)	Ботанический / Лесное сообщество – лиственничник

N	Название ООПТ	Значение	Год создания ООПТ	Площадь, га	АТО	Местоположение	Профиль / Объекты охраны
27	**Лиственничники Балезинского лесничества N1**	Р	1995	6,6	Балезинский	Балезинский лесхоз, Балезинское лес-во, кв. 14 (выд. 39), кв. 19 (выд. 4), кв. 22, 39 (выд. 25), кв. 38 (выд. 22, 28)	Ботанический / Лесные сообщества – лиственничники
28	**Лиственничники Балезинского лесничества N2**	Р	1995	14,5	Балезинский	Балезинский лесхоз, Балезинское лес-во, кв. 36 (выд. 2), кв. 26 (выд. 7)	Ботанический / Лесные сообщества – лиственничники
29	**Лиственничники Турецкого лесничества**	Р	1995	17	Балезинский	Балезинский лесхоз, Турецкое лес-во, кв. 51 (выд. 13), кв. 54 (выд. 5)	Ботанический / Лесные сообщества – лиственничники
30	**Родник Верх-Кестымский**	Р	1995	0,01	Балезинский	На северной окраине д. Верх-Кестым в подошве левого склона оврага, прорезывающего левый склон ручья Кестымка	Гидрологический / Водный объект – родник
31	**Родник Гурдошурский**	Р	1995	0,01	Балезинский	0,07 км на запад от д. Гурдошур	Гидрологический / Водный объект – родник
32	**Родник Карсовайский**	Р	1995	0,01	Балезинский	В д. Карсовай	Гидрологический / Водный объект – родник
33	**Родник Приречный**	Р	1995	2	Балезинский	Балезинский лесхоз, Балезинское лес-во, кв. 22 (выд. 25)	Гидрологический / Водный объект – родник
34	**Родник Холодные ключи**	Р	1995	0,01	Балезинский	В д. Бурино	Гидрологический / Водный объект – родник
35	**Родник Эркешевский**	Р	1995	0,01	Балезинский	В д. Эркешево	Гидрологический / Водный объект – родник
36	**Токовище Турецкое**	Р	1995	6	Балезинский	Балезинский лесхоз, Турецкое лес-во, кв. 49 (выд. 6, 12)	Зоологический / Токовище
37	**Урочище родник Пластовый**	Р	1995	4,2	Балезинский	Балезинский лесхоз, Турецкое лес-во, кв. 23 (выд. 17, 23, 24)	Гидрологический / Водный объект – родник
38	**Сосновый бор «Нижний Юсь»**	Р	2001	16	Вавожский	Д. Нижний Юсь	Комплексный / Сосновый лес
39	**Сосновый бор Гуляевский (Котьинский)**	Р	1995	7,4	Вавожский	56 кв. Гуляевского лес-ва, у бывшего д/о «Гуляево»	Комплексный / Участок соснового бора
40	**Торфяное болото Жуе-Петровское**	Р	1981	327	Вавожский	Какможское лес-во, кв. 61-65	Комплексный / Природный комплекс пойменного болота
41	**Торфяное болото Силкинское**	Р	1981	26,5	Вавожский	Зеленая зона восточной окраины пос. Вавож	Комплексный / Лесные и болотные сообщества. Заросли брусники
42	**Урочище Корабельная роща**	Р	1995	8,7	Вавожский	Междуречье рр. Кылт и Тышма западнее д. Старая Котья. Волипельгинское лес-во, кв. 87	Комплексный / Лесное сообщество – сосновый бор
43	**Урочище Нюрдор-Котьинские кедры**	Р	1995	0,5	Вавожский	В д. Нюрдор-Котья	Ботанический / Образцы интродуцированных растений (кедры)
44	**Урочище Уе-Докья**	Р	1995	16	Вавожский	На правом коренном берегу долины р. Вала на юг от д. Уе-Докья. Вавожский лесхоз, Вавожское лес-во, кв. 49	Комплексный / Лесной массив. Разнообразная флора и фауна
45	**Ландшафтное урочище «Левина гора»**	Р	1995	360,3	Воткинский	Долина р. Кама. с. Камское, в 14 км от г. Воткинск	Комплексный / Природный ландшафтный комплекс
46	**Ландшафтное урочище «Степановский сосновый бор»**	Р	1995	388,9	Воткинский	Долина р. Кама. Правобережье Воткинского водохранилища. В 14 км от г. Воткинск	Охотничий / Природные комплексы. Редкие виды растений и животных. Охотничье-промысловые животные
47	**Ландшафтное урочище «Карлутка»**	Р	1988		г. Ижевск	г. Ижевск, р. Карлутка	Комплексный / Природный ландшафт, река, родники
48	**Городской парк (Дом отдыха «Учитель»)**	Р	1995	7,9	г. Сарапул	г. Сарапул. Пригородное лес-во, кв. 192	Комплексный / Парк
49	**Детский парк**	Р	1995	4,1	г. Сарапул	г. Сарапул. Пригородное лес-во, кв. 170	Ботанический / Парк
50	**Дубовая роща**	Р	1995	0,255	г. Сарапул	Границы коллективного сада «Дубок», «Озерный»	Ботанический / Дубовая роща
51	**Дубрава Ершовская**	Р	1995	50	г. Сарапул	г. Сарапул. Пригородное лес-во, кв. 105	Ботанический / Дубрава
52	**Парк им. Ленина**	Р	1995	12	г. Сарапул	г. Сарапул. Пригородное лес-во, кв. 166	Ботанический / Парк
53	**Сад им. Пушкина**	Р	1995	2	г. Сарапул	г. Сарапул. Пригородное лес-во, кв. 158	Ботанический / Природно-исторический комплекс

N	Название ООПТ	Значение	Год создания ООПТ	Площадь, га	АТО	Местоположение	Профиль / Объекты охраны
54	**Территория «Дача Башенина»**	Р	1995	3,9	г. Сарапул	г. Сарапул. Пригородное лес-во, кв. 191	Комплексный / Природно-исторический комплекс
55	**Урочище Старцева гора**	Р	1995	3,5	г. Сарапул	Северная окраина г. Сарапул	Комплексный / Природный комплекс урочища. Стратотип контакта между казанским и татарским ярусами пермской системы
56	**Минеральный источник Штанигуртский**	Р	1980	0,5	Глазовский	3 км на юг от г. Глазов, у д. Штанигурт	Гидрологический / Минеральный источник
57	**Родник Ивашевский**	Р	1988	0,01	Глазовский	В д. Ивашево	Гидрологический / Водный объект – родник
58	**Родник Овражный**	Р	1995	0,01	Глазовский	1,7 км на юго-восток от д. Селыч. Парзинское лес-во, кв. 57	Гидрологический / Водный объект – родник
59	**Родник Озегвайский**	Р	1988	0,01	Глазовский	0,5 км на юго-запад от д. Озегвай	Гидрологический / Водный объект – родник
60	**Родник Пегановский**	Р	1995	0,01	Глазовский	В бывшей д. Пеганово	Гидрологический / Водный объект – родник
61	**Родник Пудвайский**	Р	1995	0,01	Глазовский	0,5 км на север от моста через р. Омыть по дороге д. Пудвай - д. Зотово	Гидрологический / Водный объект – родник
62	**Родник Селычевский**	Р	1988	0,01	Глазовский	В д. Селыч	Гидрологический / Водный объект – родник
63	**Родник Сянинский**	Р	1988	0,01	Глазовский	Юго-западная окраина д. Сянино	Гидрологический / Водный объект – родник
64	**Родник Тековский**	Р	1988	0,01	Глазовский	Левый приток р. Озегвай в д.Тек	Гидрологический / Водный объект – родник
65	**Родник Удмуртский ключ**	Р	1988	0,01	Глазовский	У южной окраины д. Удмуртские ключи	Гидрологический / Водный объект – родник
66	**Родник Ураковский**	Р	1995	0,01	Глазовский	1,5 км на северо-запад от д. Ураково	Гидрологический / Водный объект – родник
67	**Селекционно-семеноводческий заказник ели «Парзинский»**	Р	1995	125	Глазовский	0,5 км на юг от населенного пункта Педоново. Парзинское лес-во, кв. 21, 22	Ботанический / Селекционный участок ели, плюсовые деревья
68	**Торфяное болото Весьякар**	Р	1981	271	Глазовский	Глазовское лес-во, кв. 99 и 102, в районе д. Веськар	Комплексный / Болотное и лесное сообщества. Животные: лось, серый журавль и др.
69	**Торфяное болото Кочкашур-2**	Р	1981	244	Глазовский	В зеленой зоне г. Глазов	Комплексный / Природный комплекс болота низинного типа. Животные: лось, ондатра, водоплавающая и боровая дичь (утки, глухарь)
70	**Торфяное болото Сосновый бор**	Р	1981	508	Глазовский	В пойме р. Чепца в зеленой зоне г. Глазов. Глазовское лес-во, кв. 51-57	Комплексный / Болотный массив низинного типа – места обитания водоплавающей дичи, серого журавя
71	**Торфяное болото Сыга-2**	Р	1981	518	Глазовский	г. Глазов, зеленая зона. Глазовское лес-во, кв. 43-49	Комплексный / Хвойный лес. Редкие виды растений
72	**Урочище Заболотное**	Р	1988	120	Глазовский	Между д. Адам и Заболотное	Комплексный / Сосновый лес. Редкие виды растений: лилия саранка, любка двулистная, дремлик темно-красный
73	**Урочище Кедровая роща**	Р	1988	0,533	Глазовский	3 км на юго-запад от г. Глазов и 300 м на запад от д. Колевай	Комплексный / Природный лесной комплекс
74	**Урочище Люмское**	Р	1988	5	Глазовский	3 км к юго-юго-западу от с. Люм	Комплексный / Пойменный лес. Редкие виды растений: береза низкая, голубика, жимолость алтайская, камнеломка болотная
75	**Посадки лиственницы в Заречной части с. Грахово**	Р	1988	6,4	Граховский	Можгинская возвышенность. Заречная часть с. Грахово. Граховский лесхоз, кв. 2 (выд. 34)	Ботанический / Лесные посадки (лиственница)
76	**Посадки сосны (1889 г.) «Ушковские посадки»**	Р	1995	33,9	Граховский	Новгородское лес-во, кв. 1	Природно-исторический / Посадки сосны
77	**Родник Бурлящийся**	Р	1995	0,01	Граховский	1,4 км на юго-запад от д. Соловьевки	Гидрологический / Водный объект – родник
78	**Родник Жучок**	Р	1995	0,01	Граховский	д. Ключевка	Гидрологический / Водный объект – родник
79	**Родник Макаровский**	Р	1995	0,01	Граховский	0,5 км на восток от д. Макарово	Гидрологический / Водный объект – родник
80	**Родник Сайкинский**	Р	1995	0,01	Граховский	В д. Нижняя Сайка	Гидрологический / Водный объект – родник
81	**Родник Солототопский**	Р	1995	0,01	Граховский	2 км на северо-запад от с. Грахово	Гидрологический / Водный объект – родник
82	**Селекционный заказник ели**	Р	1993	84	Граховский	Макаровское лес-во	Ботанический / Лесное сообщество – ельник
83	**Сосновый бор у пос. Заречный**	Р	1997	117,1	Граховский	Можгинская возвышенность. пос. Заречный. Граховский лесхоз, кв. 1 (выд. 19), 2 (выд. 25-32, 50)	Ботанический / Лесное сообщество – сосновый бор

N	Название ООПТ	Значение	Год создания ООПТ	Площадь, га	АТО	Местоположение	Профиль / Объекты охраны
84	**Гора Байгурезь**	Р	1988	1	Дебесский	2 км на запад от с. Дебесы. Дебесское лес-во, кв. 59	Ландшафтный / Природный комплекс урочища
85	**ПЛСУ лиственницы Котегуртский**	Р	1995	25	Дебесский	1,5 км на восток от д. Котегурт. Сюрногурское лес-во, кв. 19, 28	Ботанический / Семенной питомник лиственницы
86	**Сосновый бор Итинский**	Р	1995	41,8	Дебесский	1,5 км на юг от д. Нижний Тыловай. Тыловайское лес-во	Комплексный / Лесной массив – сосновый бор
87	**Урочище Уйвайский кордон, посадки лиственницы**	Р	1995	4,2	Дебесский	4 км от с. Дебессы. Уйвайское лес-во, кв. 3	Ботанический / Места произрастания лиственницы
88	**Минеральный источник «Макаровский»**	Р	1980	0,01	Завьяловский	д. Макарово. Расположен на территории национального парка «Нечкинский»	Гидрологический / Водный объект – источник
89	**Заякинская роща**	Р	1988	10,4	Игринский	Зуринское лес-во, кв. 85	Ботанический / Культуры кедра
90	**Лиственничник Зуринского лесничества**	Р	1995	7,3	Игринский	Игринский лесхоз, Зуринское лес-во, кв. 2 (выд. 23)	Ботанический / Культуры лиственницы
91	**Родник Ласковый**	Р	1997	0,01	Игринский	д. Кабачигурт	Гидрологический / Водный объект – родник
92	**Торфяное болото Верхшамовское**	Р	1981	36	Игринский	Игринский лесхоз, Малягуртское лес-во, кв. 7, 8	Комплексный / Хвойный лес, болотное сообщество
93	**Торфяное болото Долгое**	Р	1981	564	Игринский	Новозятцинское лес-во, кв. 15-18, 33-35	Комплексный / Болото, хвойный лес. Редкие виды растений
94	**Торфяное болото Игра-Чемашур**	Р	1981	580	Игринский	Игринское лес-во, кв. 3, 10, 27	Комплексный / Болото, пойменный лес. Редкие виды растений
95	**Дубовая роща**	Р	1993	5,39	Камбарский	Водоохранная зона р. Кама у д. Ершово	Ботанический / Лесное сообщество – дубовая роща
96	**Камбарское болото**	Р	1995	6,49	Камбарский	Восточная окраина городской черты г. Камбарка, у ветлечебницы	Комплексный / Болотное сообщество с лекарственными и плодово-ягодными растениями и редкими видами фауны
97	**Клюквенное болото «Михайловское»**	Р	1995	12	Камбарский	3 км на юго-восток от д. Михайловка. Камбарское лес-во, кв. 22	Ботанический / Места произрастания редких растений и места обитания охотничьих животных
98	**Сосняк**	Р	1995	38,5	Камбарский	пос. Борок. Камбарский лесхоз, Шольинское лес-во, кв. 18, 19, 31	Комплексный / Лесное сообщество – сосняк
99	**Урочище «Камская грива»**	Р	1997	34	Камбарский	Около оз. Кобыляк. Камское лес-во, кв. 75	Ботанический / Пойменные растительные сообщества с редкими видами растений
100	**Урочище Валяй**	Р	1995	670	Камбарский	Камбарское лес-во, кв. 76-78, 83-85, 89, 90	Ландшафтный / Лесное сообщество, редкие виды растений и животных
101	**Урочище Пильзское**	Р	1997	1	Камбарский	Камбарское лес-во, кв. 71, 81	Ботанический / Лесное сообщество, редкие виды растений, лесные культуры
102	**Урочище Шольинское**	Р	1995	11,4	Камбарский	Шольинское лес-во, кв. 92	Ботанический / Лесное сообщество, лесные культуры сосны 1950 и 1964 гг. посадки
103	**Исток р. Кама**	Р	1974	3	Кезский	с. Кулига	Гидрологический / Родник. Редкий вид растений - пион Марьин корень
104	**Токовище Глухое**	Р	1995	668	Кезский	Ключевское лес-во, кв. 80, 81; Кезское лес-во, кв. 58, 59	Комплексный / Лесное сообщество. Токовище
105	**Торфяное болото Пинькай**	Р	1996	231	Кезский	Чепецкое лес-во, кв. 109, 111	Комплексный / Запретные полосы по берегам рек
106	**Ельник с дубом**	Р	1997	5	Кизнерский	Кизнерское лес-во, кв. 15	Ботанический / Елово-широколиственный лес
107	**Ельник Ягульского лесничества**	Р	1997	93,8	Кизнерский	Ягульское лес-во, кв. 12, 28, 32, 33, 38	Комплексный / Ельник с боровой флорой и фауной
108	**Кедровник**	Р	1995	7	Кизнерский	Старо-Бодоинское лес-во, кв. 53	Ботанический / Культуры кедра
109	**Кедры Пандерские**	Р	1995	0,1	Кизнерский	Юго-восточная окраина д. Ст. Пандерка	Ботанический / Отдельные деревья – кедры
110	**Минеральный источник Кизнерский**	Р	1980	0,01	Кизнерский	Пос. Кизнер	Гидрологический / Минеральный источник
111	**Родник Базек**	Р	1981	396	Кизнерский	Между льнозаводом и д. Кизнер	Гидрологический / Водный объект – родник
112	**Родник Новомултанский**	Р	1995	0,01	Кизнерский	0,7 км на запад от д. Новый Мултан	Гидрологический / Водный объект – родник
113	**Родник Чистый ключ**	Р	1995	0,01	Кизнерский	4 км на юго-запад от д. Бемыж. Бемыжское лес-во, кв. 16	Гидрологический / Водный объект – родник

N	Название ООПТ	Значение	Год создания ООПТ	Площадь, га	АТО	Местоположение	Профиль / Объекты охраны
114	**Торфяное болото Анык**	Р	1981	196	Кизнерский	Кизнерское лес-во, кв. 1, 3, 9, 10	Комплексный / Природный комплекс пойменного болота. Пушные звери, водоплавающая дичь
115	**Торфяное болото Кизнер-I**	Р	1981	112	Кизнерский	Кизнерское лес-во, кв. 30	Комплексный / Природный комплекс торфяного болота, сероводородный источник
116	**Торфяное болото Кизнер-II**	Р	1995	396	Кизнерский	Кизнерское лес-во, кв. 31-36, 41-43	Комплексный / Болото низинного типа, покрытое березовым лесом. Местообитание кабана, бобра, выдры, водоплавающей и боровой дичи
117	**Торфяное болото Кизнерское-III**	Р	1988	314	Кизнерский	В зеленой зоне пос. Кизнер	Комплексный / Болото – месторождение лечебных грязей
118	**Торфяное болото Муркозь Омга**	Р	1995	639	Кизнерский	Казанское лес-во, кв. 41, 49, 51, 63-66, 80	Комплексный / Лесное болото. Растения: клюква, брусника, мирт болотный, багульник и др. Животные: лось, ондатра, выдра, глухарь и др.
119	**Урочище Лака-Тыжминское**	Р	1995	4,9	Кизнерский	Кизнерское лес-во, кв. 57	Ботанический / Еловый лес с участием дуба
120	**Родник Святой ключ (Аксаринский)**	Р	1988	0,01	Киясовский	2 км от д. Аксарино	Гидрологический, природно-исторический / Родник и древесные посадки кедра
121	**Сутягинская кедровая аллея**	Р	1995	0,5	Киясовский	Западная окраина д. Сутягино	Ботанический / Культурные древесные посадки – аллея кедра
122	**Андреевский сосновый бор**	Р	1995	901,8	Красногорский	12 км на юг от с. Красногорское, 6 км на северо-восток от д. Сюрьзяне. Красногорский лесхоз, Красногорское лес-во, кв. 35 (выд. 10, 11, 15-17, 20-23, 25-27, 38,39), кв. 36 (выд. 7, 8, 10, 13-29, 31, 32, 36, 37, 41, 42, 45, 47), кв. 37-39	Комплексный / Сосновые леса, верховые болота, глухариные тока. Редкие виды растений (21 вид) и животных (4 вида)
123	**Кокманский**	Р	1995	1821	Красногорский	13 км на юго-запад от с. Красногорское и на юго-восток от пос. Кокман Кокманской сельской администрации. Красногорский лесхоз, Кокманское л-во, кв. 54 (выд. 2-44), кв. 55, 56, 69 (выд. 2-5, 8, 9), кв. 70 (выд. 1-7), кв. 71, 72, 87, 88	Ботанический / Сосняки и болота, редкие виды растений (52 вида) и животных (6 видов)
124	**Торфяное болото Верхшамовское**	Р	1981	668,2	Красногорский	Красногорское лес-во, кв. 111-115	Комплексный / Природный комплекс болота, нерестилища ценных промысловых рыб
125	**Лесокультурный заказник «Курчумский»**	Р	1993	1000	Малопургинский	Пугачевское лес-во, кв. 93-95, 98-102	Комплексный / Лесные культуры. Популяции редких видов растений и животных
126	**Месторождение грязи «Безымянное»**	Р	1993	50	Малопургинский	Успиянское лес-во, кв. 15	Лечебно-оздоровительный / Месторождение лечебных грязей
127	**Минеральные грязи Юськи**	Р	1988	5	Малопургинский	На левобережной пойме р. Постольки на северо-запад от с. Юськи	Лечебно-оздоровительный / Минеральные лечебные грязи болота
128	**Родник Егоровский**	Р	1995	0,01	Малопургинский	1,5 км на северо-запад от д. Егорово и 1,8 км на восток-северо-востоку от д. Бураново	Гидрологический / Водный объект – родник
129	**Родник Прокошевский**	Р	1995	0,01	Малопургинский	0,2 км на восток от д. Прокошево	Гидрологический / Водный объект – родник
130	**Урочище «Пугачевское»**	Р	1988	10	Малопургинский	Окрестности ст. Пугачево	Комплексный / Место произрастания редких видов растений (грозовник виргинский, пыльцеголовник красный, лилия саранка, дремлик широколистный)
131	**Урочище Карашурское (луга «Верблюжий горб»)**	Р	1995	5	Малопургинский	Южная окраина д. Каймашур	Комплексный / Приречная пуга (холм), хвойный лес. Редкие виды растений
132	**Урочище Яганское**	Р	1995	5	Малопургинский	Успиянское лес-во, кв. 67	Комплексный / Лесные экосистемы
133	**Дубовая роща**	Р	1995	41,2	Можгинский	Горнякское лес-во, кв. 12, 15, 17, 58; Можгинское лес-во, кв. 76	Ботанический / Лесное сообщество – дубовая роща
134	**Карельские березы**	Р	1995	3,3	Можгинский	Горнякское лес-во, кв. 38	Ботанический / Древесные породы – карельская береза
135	**Родник Александровский**	Р	1995	0,01	Можгинский	0,6 км на северо-восток от д. Александрово	Гидрологический / Водный объект – родник
136	**Родник Кайшурский**	Р	1995	0,01	Можгинский	1,2 км вверх по течению р. Кайшур от западной окраины д. Ст.Кайшур	Гидрологический / Водный объект – родник
137	**Родник Каменогорский**	Р	1995	0,01	Можгинский	На западной окраине д. Каменогорск	Гидрологический / Водный объект – родник

N	Название ООПТ	Значение	Год создания ООПТ	Площадь, га	АТО	Местоположение	Профиль / Объекты охраны
138	**Родник Лазаревский**	Р	1995	0,01	Можгинский	Верховья р. Ильдаска. В 3,2 км на юго-запад от с. Бол. Уча, в 1,1 км на север от триангуляционного пункта 228,8 м	Гидрологический / Водный объект – родник
139	**Родник Мало-Кармыжский**	Р	1995	0,01	Можгинский	В д. Мал. Кармыш	Гидрологический / Водный объект – родник
140	**Родник Почешурский**	Р	1995	0,01	Можгинский	У южной окраины д. Почешур	Гидрологический / Водный объект – родник
141	**Родники Воложьинские**	Р	1995	0,01	Можгинский	Между д. Александрово и Воложикья	Гидрологический / Водные объекты – родники
142	**Торфяное болото Бурмакинское**	Р	1981	38,1	Можгинский	Сюгинское лес-во, кв. 57, 58, 70, 82	Комплексный / Болото низинного типа, естественный лес из ели, сосны, березы. Места обитания боровой и водоплавающей дичи, бобровые поселения
143	**Торфяное болото Пурцинское**	Р	1995	37,3	Можгинский	Сюгинское лес-во, кв. 62, 63	Комплексный / Низинное болото с отдельными деревьями. Место гнездования боровой дичи и водоплавающих птиц
144	**Урочище «Исток р. Вала»**	Р	1988	100	Можгинский	0,5 км на север от д. Дубровка	Комплексный / Природный комплекс истока реки
145	**Урочище «Исток р. Тойма»**	Р	1995	20	Можгинский	Горнякское лес-во, кв. 73	Комплексный / Природный комплекс истока реки
146	**Урочище Ломеслудское**	Р	1995	15	Можгинский	У д. Ломеслуд	Комплексный / Природные комплексы долины реки
147	**Дулесовский стол**	Р	1988	69	Сарапульский	Территория ТОО им. Фрунзе	Комплексный / Природные сообщества. Редкие виды растений
148	**Дулесовское болото**	Р	1981	2891	Сарапульский	Октябрьское лес-во, кв. 32, 33, 46-50, 57-61, 69, 71, 72, 78-83, 91-95, 105-109, 119-123, 133-137, 147, 148; Ершовское лес-во, кв. 1, 5, 21-25, 41-45, 60-63, 86-87, 105, 106	Комплексный / Природные лесные и болотные комплексы, редкие виды растений, места обитания ценных промысловых животных
149	**Камский берег**	Р	1995	531	Сарапульский	Водоохранная зона правобережья Камы (500 м)	Комплексный / Сельскохозяйственные угодья. Локалитеты редких видов растений и животных
150	**Керкмасский генетический резерват**	Р	1995	399	Сарапульский	Сарапульский лесхоз, Керкмасское лес-во	Комплексный / Редкие виды растений, ценные промысловые животные
151	**Урочище «Вишневое»**	Р	1995	116	Сарапульский	4,5 км на север от пос. Уральский	Комплексный / Локалитеты 11 видов редких растений
152	**Урочище «Костино»**	Р	1995	17,4	Сарапульский	1,5 км на юго-восток от д. Костино на правом склоне долины р. Мал. Сарапулка	Ботанический / Локалитеты 16 видов редких растений
153	**Торфяное болото Валамазское**	Р	1995	360	Селтинский	Нозинское лес-во, кв. 41-43	Комплексный / Торфяное болото – место произрастания болотных ягодников и лекарственных растений
154	**Торфяное болото Живоплот-II**	Р	1995	28	Селтинский	3,1 км на юго-запад от д. Копки. Копкинское лес-во, кв. 97	Комплексный / Болото верхового типа. Лес из сосны, на окраинах – береза, ель
155	**Торфяное болото Мало-Болминское**	Р	1981	1038	Селтинский	На первой надпойменной террасе р. Кильмезь. Халдинское лес-во, кв. 8-12, 20, 22-29; Виняшур-Бикинское лес-во, кв. 72-73	Комплексный / Болото низинного типа с елью, березой, ягодниками. Редкие виды растений – росянка круглолистная, осока малоцветковая
156	**Торфяное болото Ново-Жикьинское**	Р	1981	43	Селтинский	Селтинское лес-во, кв. 43, 44	Комплексный / Торфяное болото – место произрастания болотных ягодников
157	**Торфяное болото Черпашур-Латыринское**	Р	1981	498	Селтинский	Находится на территории Кырчминского бобрового заказника. В долине р. Кырчма. Копкинское лес-во, кв. 1-5, 8-10, 19	Комплексный / Торфяное болото низинного типа с елью, сосной, примесью березы
158	**Урочище «Гора-Селты»**	Р	1995	249	Селтинский	Халдинское лес-во, кв. 35, 43, 47	Комплексный / Лесной природный комплекс, местообитание боровой дичи и глухариные тока
159	**Урочище Березовая грива**	Р	1995	408	Селтинский	Нозинское лес-во, кв. 105-108	Комплексный / Место произрастания лекарственных трав
160	**Зонский генетический резерват**	Р	1995	577	Сюмсинский	Зонское лес-во, кв. 7, 8, 15, 16	Ботанический / Генетический фонд сосны
161	**Торфяное болото Ахметовское**	Р	1995	873	Сюмсинский	Пумсинское лес-во, кв. 15, 16, 27-29, 64, 65	Комплексный, биологический / Природный комплекс торфяного болота
162	**Торфяное болото Вишерское**	Р	1981	461	Сюмсинский	В запретной полосе лесов по реке Кильмези в пойме и частично на первой надпойменной террасе. Кильмезское лес-во, кв. 50, 60-63; Сюмсинское лес-во, кв. 31, 32, 39, 50, 51	Комплексный, биологический / Болото низинного типа с ягодниками. Смешанный лес. Гнездятся водоплавающие птицы

N	Название ООПТ	Значение	Год создания ООПТ	Площадь, га	АТО	Местоположение	Профиль / Объекты охраны
163	**Торфяное болото Патранское**	Р	1993	877	Сюмсинский	Гуринское лес-во, кв. 50, 51, 70, 71	Комплексный / Природный комплекс болота
164	**Гора Эрестемский лес**	Р	1995	5	Увинский	1 км на запад от д. Удмуртский Тыловай	Природно-исторический / Горный лесной комплекс
165	**Исток р. Ува**	Р	1995	1	Увинский	1 км на север от д. Эрестем. Заводское лес-во, кв. 25	Гидрологический / Исток реки
166	**Липа «Седая старушка»**	Р	1995	0,1	Увинский	3 км на запад от д. Киби-Жикья в бывшей д. Башмур	Ботанический / Отдельное дерево – липа
167	**Минеральный источник Увинский**	Р	1995		Увинский	пос. Ува	Гидрологический / Источник со слабоминерализованными водами
168	**Нылгинское устье**	Р	1995	28,7	Увинский	Правобережная пойма р. Нылга при впадении в р. Вала	Комплексный / Природные комплексы устья реки
169	**Родник Серебряный**	Р	1995	0,3	Увинский	с. Удугучин	Гидрологический / Водный объект – родник
170	**Торфяное болото Ново-Русская Тукля**	Р	1995	60,7	Увинский	0,6 км на запад от пос. Ува, на правом склоне долины р. Ува	Комплексный / Пойменные природные комплексы, болота
171	**Торфяное болото Узей-Туклинское**	Р	1981	68	Увинский	Юго-западная окраина д. Узей-Тукля, в долине ручья Узейка	Гидрологический / Природный комплекс болота
172	**Урочище «Евгралудское»**	Р	1995	3	Увинский	На западной окраине д. Урдогурт	Комплексный / Участки леса с зарослями лещины
173	**Урочище Тюлькинское**	Р	1995	5	Увинский	Окрестности д. Тюлькино-Пушкари	Комплексный / Природные сообщества. Флора: гудайера ползучая, лен слабительный, гвоздика Борбаша
174	**Куинь беризь (три липы)**	Р	1995	0,01	Шарканский	На 13 км тракта Шаркан-Бородули, у обочины дороги	Ботанический / Древесные породы – липы
175	**Ель «Чебер Кыз» (сказка)**	Р	1995	0,01	Шарканский	Между 11 и 12 км тракта Щаркан-Сосновка, у обочины дороги	Ботанический / Древесная порода – ель
176	**Карьер Неглубокий**	Р	1995	0,03	Шарканский	1 км на юго-восток от д. Пужьегурт, на правом склоне лога, впадающего в долину ручья Бол. Билиб	Геологический / Карьер, палеоботанические и палеонтологические объекты (листья пермской флоры, раковины пелеципод)
177	**Родник Арлановский**	Р	1995	0,01	Шарканский	0,9 км на восток от южной окраины д. Арланово, у подошвы левого склона долины р. Шегьянки	Гидрологический / Родник
178	**Родник Бередьский**	Р	1995	0,01	Шарканский	Юго-восточная окраина д. Бередь, на левом склоне долины р. Сюрсовайки	Гидрологический / Родник
179	**Родник Ворчинский**	Р	1995	0,01	Шарканский	Северная окраина д. Вортчино, в верховьях р. Воротчинки	Гидрологический / 4 водных источника
180	**Родник Кыквинский**	Р	1995	0,01	Шарканский	В центральной части д. Кыква, у подошвы левого склона оврага, открывающегося в долину р. Вотки	Гидрологический / Родник
181	**Родник Самойловский (Святой)**	Р	1995	0,01	Шарканский	3 км на запад от границы Пермской обл., 2 км на север от бывшей д. Самойлово	Гидрологический / Родник
182	**Родник Светлый ключ**	Р	1995	0,01	Шарканский	0,4 км на север от бывшей д. Кион-Лепето, в верховьях оврага, в верховье ручья Кионки. Расположен на территории природного парка «Шаркан»	Гидрологический / Родник
183	**Родник Табаньшурский**	Р	1995	0,01	Шарканский	У северной окраины бывшей деревни Табаньшур, на правом склоне оврага. Расположен на территории природного парка «Шаркан»	Гидрологический / Родник
184	**Родник Шляпинский**	Р	1995	0,01	Шарканский	У южной окраины д. Шляпино, на левом склоне долины р. Шегьянки	Гидрологический / 3 водных источника
185	**Урочище Липовка**	Р	1995	87	Шарканский	На юг от д. Липовка, вдоль р. Пашурка до линии трансреспубликанского газопровода	Комплексный / Природные комплексы долины реки
186	**Березовая роща**	Р	1995	2,4	Юкаменский	д. Верх-Дасос	Ботанический / Лесное сообщество – березовая роща
187	**Березовая роща (Одинцовская)**	Р	1988	5	Юкаменский	На восточной окраине д. Одинцы, на левом берегу ручья	Ботанический / Лесное сообщество – березовая роща
188	**Зилайская сосна**	Р	1988	0,01	Юкаменский	Северная окраина д. Зилай	Ботанический / Древесная порода – сосна
189	**Кедровая роща**	Р	1988	7	Юкаменский	В бывшей д. Зямбак	Ботанический / Лесное сообщество – кедровая роща
190	**Парк Пышкетский**	Р	1988	1	Юкаменский	д. Пышкет	Ботанический / Парк со столетними кедрами и дубами
191	**Родник Быдзым ошмес (Келдыковский)**	Р	1988	0,01	Юкаменский	В д. Келдыки, в основании левого склона долины р. Лекма	Гидрологический / Водный источник
192	**Родник Останопиевский**	Р	1995	0,01	Юкаменский	В бывшей д. Остапиево	Гидрологический / Водный источник

N	Название ООПТ	Значение	Год создания ООПТ	Площадь, га	АТО	Местоположение	Профиль / Объекты охраны
193	**Родник Палагинский**	Р	1995	0,01	Юкаменский	В д. Палагай, на левом склоне долины р. Убыть	Гидрологический / Водный источник
194	**Родники Симановские**	Р	1988	0,01	Юкаменский	У д. Симаново, на правом склоне р. Пажмы	Гидрологический / Водный источник
195	**Озеро Лумповское**	Р	1993	573	Якшур-Бодьинский	Кекоранское лес-во, кв. 32, 33	Комплексный / Озеро
196	**Родник Кекоранский**	Р	1995	0,01	Якшур-Бодьинский	0,2 км на восток от д. Кекоран	Гидрологический / Водный источник
197	**Родник Якшур-Бодьинский – II**	Р	1995	0,01	Якшур-Бодьинский	У южной окраины с. Якшур-Бодья	Гидрологический / Водный источник
198	**Родник Якшур-Бодьинский –I**	Р	1995	0,01	Якшур-Бодьинский	В с. Якшур-Бодья у хлебозавода	Гидрологический / Водный источник
199	**Селекционный заказник ели «Чуровской»**	Р	1995	135	Якшур-Бодьинский	Чуровское лес-во, кв. 13, 22	Ботанический / Селекционный объект, резерват сосны
200	**Селекционный заказник Селычинский**	Р	1995	177	Якшур-Бодьинский	Селычинское лес-во, кв. 50, 51	Ботанический / Селекционный объект
201	**Сосна-Борть**	Р	1995	0,01	Якшур-Бодьинский	С правой стороны дороги при въезде в д. Якшур	Природно-исторический / Отдельное дерево - сосна
202	**Торфяное болото «У пруда»**	Р	1995	235	Якшур-Бодьинский	Кекоранское лес-во, кв. 14, 15, 23, 24	Комплексный / Природный комплекс болота, местообитание боровой и водоплавающей дичи; кабан и лось
203	**Торфяное болото Лесное**	Р	1981	428	Якшур-Бодьинский	Расположен на территории государственного природного заказника «Чекеровский». Мукшинское лес-во, кв. 19-21, 26-29	Комплексный / Болото низинного типа покрыто лесами. Ягодники (клюква). Животные: лось, медведь, бобр, водоплавающая дичь, серый журавль
204	**Торфяное болото Прыченское**	Р	1981	240	Якшур-Бодьинский	Кекоранское лес-во, кв. 34	Комплексный, гидрологический / Природный комплекс смешанного леса. Животные: кабан, лось, боровая дичь
205	**Торфяное болото Чернушка**	Р	1981	102	Якшур-Бодьинский	Чуровское лес-во, кв. 30-32, 47	Комплексный / Болото низинного типа с елью, березой. Животные: кабан, лось, боровая дичь и др.
206	**Урочище «Исток р. Вотки»**	Р	1988	50	Якшур-Бодьинский	1,5 км на северо-запад от д. Кионгоп	Комплексный, гидрологический / Природные комплексы истока рек. Родник
207	**Урочище «Исток р. Иж»**	Р	1988	50	Якшур-Бодьинский	2 км на северо-запад от д. Мал. Ошворцы	Комплексный / Истоки реки
208	**Урочище Варавай**	Р	1988	2	Якшур-Бодьинский	Верховья р. Уйвайка. 2,5 км на юго-запад от д. Варавай	Ботанический / Эталонный участок соснового леса. Разнообразная флора: сон-трава, осока двурядная, надбородник безлистный, клюква, голубика и др.
209	**Урочище Луковый ключ**	Р	1995	200	Якшур-Бодьинский	Чуровское лес-во	Комплексный, гидрологический / Природный комплекс урочища
210	**Урочище Лынга**	Р	1995	1,5	Якшур-Бодьинский	ст. Лынга	Ботанический / Лесное сообщество – места произрастания насекомоядных растений
211	**Урочище Медланьшурское**	Р	1993	230	Якшур-Бодьинский	Якшур-Бодьинское лес-во, кв. 9	Комплексный / Природный комплекс урочища
212	**Урочище Пестовское**	Р	1995	1,5	Якшур-Бодьинский	Пойма р. Пестовка у ст. Пестовка	Комплексный / Пойменные природные комплексы
213	**Дикое озеро**	Р	1988	100	Ярский	Ярское лес-во, кв. 71	Комплексный / Озерные сообщества. Редкие виды растений
214	**Родник Холодный ключ**	Р	1988	0,01	Ярский	Вершина оврага, открывающегося в долину ручья Седмичка, 0,5 км на восток от центральной части д. Юськоид	Гидрологический / Водный объект – родник
215	**Торфяное болото «Перелом»**	Р	1988	128	Ярский	Вниз по течению р. Вятка около 1 км от ее истока, на северо-запад от разъезда Перелом. Пудемское лес-во, кв. 18 и 19	Комплексный / Болотные и лесные сообщества
216	**Торфяное болото Бачумовское**	Р	1997	107	Ярский	Пудемское лес-во, кв. 115	Комплексный / Природный комплекс болота
217	**Урочище «Озеро Лыжное»**	Р	1988	10	Ярский	2 км на запад от д. Сосновка, в пойме р. Чепца	Комплексный / Озеро
218	**Урочище Пудемское**	Р	1988	5	Ярский	2,5 км на восток от пос. Пудем	Ботанический / Лесное сообщество – место произрастания редкого растения - кортузы Матиоли
219	**Кедровая роща**	М	1998	0,1	Алнашский	Окраина д. Байтеряково. Алнашское лес-во, опушка кв. 36	Ботанический / Посадки кедра
220	**Река Карашурка**	М	1996	32,05	Алнашский	Долина р. Карашурка, левый приток р. Чаж	Гидрологический / Природные речные комплексы
221	**Родник Ильинский**	М	1996	0,01	Алнашский	В основании левого склона долины безымянного ручья, д. Ильинское	Гидрологический / Водный объект – родник

N	Название ООПТ	Значение	Год создания ООПТ	Площадь, га	АТО	Местоположение	Профиль / Объекты охраны
222	**Родник Мощный**	М	1996	0,01	Алнашский	0,5 км на юго-запад от бывшей д. Рождественское	Гидрологический / Водный объект – родник
223	**Торфяник Варзибашский**	М	1996	4,5	Алнашский	0,5 км от д. Варзибаш на левобережной пойме р. Варзи	Гидрологический / Месторождение минеральных лечебных грязей
224	**Торфяник Северный, торфяник Южный Варзи-Ятчинского месторождения лечебного торфа**	М	1980	13,8	Алнашский	Левобережная пойма р. Б. Варзинка около поселка-курорта	Комплексный / Месторождение лечебного торфа
225	**Урочище Сырьезское**	М	1980	22,5	Алнашский	3 км на юг и юго-восток от д. Ниж. Сырьез, на торф. массивах в долине р. Чаж	Комплексный / Природный комплекс урочища с травяными фитоценозами. Флора: лен слабительный, резуха шершавая, гирча тминолистная и др.
226	**Клюквенное болото д. Нижний Юсь**	М	1995	29	Вавожский	Центрально-Удмуртская низина. На юг от д. Н.-Юсь. Вавожский сельский лесхоз, кв. 2.	Комплексный / Болото с клюквенником
227	**Ландшафтное урочище «Болгуры»**	М	1998	188,7	Воткинский	Северная окраина с. Болгуры, 14 км на запад-юго-запад от г. Воткинска	Комплексный / Природные комплексы истока реки
228	**Ландшафтное урочище «Забегаевская дача»**	М	1995	626,6	Воткинский	Долина р. Кама. На юго-юго-восток от с. Камское, 14 км от г. Воткинск	Комплексный / Природный ландщафтный комплекс
229	**Ландшафтное урочище Заболотное**	М	1997	194,6	Воткинский	Правый склон Воткинского водохранилища от Камского залива до границы с Пермской обл., 14 км от г. Воткинска	Комплексный / Сосновые леса, редкие виды растений
230	**Родник «Кукуй»**	М	1997	3,1	Воткинский	10 км на запад-юго-запад от г. Воткинска, на западной окраине д. Кукуй	Гидрологический / Водный объект – родник
231	**Родник «Липовка-1»**	М	1997	3,1	Воткинский	19 км на северо-северо-восток от г. Воткинск, центральная часть д. Липовка	Гидрологический / Водный объект – родник
232	**Родник «Липовка-2»**	М	1997	6,3	Воткинский	Восточная окраина д. Липовка	Гидрологический / Водный объект – родник
233	**Родник «Тихий»**	М	1997	3,1	Воткинский	3 км на юго-запад от г. Воткинска, восточная окраина д. Двигатель	Гидрологический / Водный объект – родник
234	**Родник Июльский**	М	1997	3,1	Воткинский	25 км на запад-юго-запад от г. Воткинска, 0,5 км на юго-юго-восток от автодороги Ижевск - Воткинск, 0,3 км на северо-запад от с. Июльское	Гидрологический / Водный объект – родник
235	**Родник Межный**	М	1997	3,1	Воткинский	У места слияния рр. Межная и Кузеновка, 2 км на север от д. Забегаево	Гидрологический / Водный объект – родник
236	**Родник Светлянский**	М	1997	2	Воткинский	18 км на запад-северо-запад от г. Воткинск, 10 км на север от д. Филипповка у базы отдыха	Гидрологический / Водный объект – родник
237	**Родник «Талый Ключ»**	М	1997	3,1	Воткинский	7,5 км на север от г. Воткинск, по автомагистрали Воткинск - Шаркан, 0,6 км на юго-восток от моста через р. Шаркан. Воткинское лес-во, кв. 15	Гидрологический / Водный объект – родник
238	**Родник «Железнодорожный»**	М	1999	0,19	г. Воткинск	Центрально-Удмуртская низина. г. Воткинск, ул. Привокзальная	Гидрологический / Водный объект – родник
239	**Родник «Ключевский», «Морозовский»**	М	1999	0,26	г. Воткинск	Центрально-Удмуртская низина, г. Воткинск, в районе пер. Ключевский	Гидрологический / Водный объект – родник
240	**Родник Сада N3**	М	1999	0,11	г. Воткинск	Центрально-Удмуртская низина. г. Воткинск, территория садоводческого товарищества N3	Гидрологический / Водный объект – родник
241	**Родник «Угловой»**	М	1999	0,55	г. Воткинск	Центрально-Удмуртская низина. г. Воткинск, пер. Угловой	Гидрологический / Водный объект – родник
242	**Родник «Юбилейный»**	М	1999	0,14	г. Воткинск	Центрально-Удмуртская низина. г. Воткинск, промзона N2 Воткинского завода	Гидрологический / Водный объект – родник
243	**«Батыревская роща» участок лесных культур**	М	2001	63	Граховский	ГУ «Граховский сельский лесхоз»	Ботанический / Лесная роща
244	**Пихтово-сосновые леса у д. Мишкино**	М	1997	132	Граховский	Можгинская возвышенность. Граховский лесхоз, Граховское лес-во, кв. 103/83	Ботанический / Лесные сообщества – пихтово-сосновые леса
245	**Родник «Черемушки»**	М	2001	0,1	Граховский	Можгинская возвышенность. д. Нижние Юраши	Гидрологический / Водный объект – родник

N	Название ООПТ	Значение	Год создания ООПТ	Площадь, га	АТО	Местоположение	Профиль / Объекты охраны
246	**Родник «Чистые ключи»**	М	2001	0,1	Граховский	Можгинская возвышенность. 2 км на северо-запад от с. Грахово	Гидрологический / Водный объект – родник
247	**Сосновый бор д. Старая Игра**	М	1997	59	Граховский	Можгинская возвышенность. д. Ст. Игра	Ботанический / Лесное сообщество – сосновый бор
248	**Гора Каланча**	М	1995	7	Дебесский	Северная окраина с. Дебесы	Ландшафтный / Природный комплекс урочища
249	**Родник Кедзинский**	М	1995	0,01	Дебесский	Правый склон долины р. Ита, в 0,8 км ниже устья р. Шоринка	Гидрологический / Водный объект – родник
250	**Родник Легзинский**	М	1995	0,01	Дебесский	В бывшей деревне Легзино	Гидрологический / Водный объект – родник
251	**Родник Придорожный**	М	1995	0,01	Дебесский	Центральная часть дер Бол. Кизня	Гидрологический / Водный объект – родник
252	**Родник Тольенский**	М	1995	0,01	Дебесский	На восточной окраине д. Тольен	Гидрологический / Водный объект – родник
253	**Родник Тосяпиевский**	М	1995	0,01	Дебесский	В бывшей деревне Тосяли	Гидрологический / Водный объект – родник
254	**Родник Уйвайский**	М	1995	0,01	Дебесский	Восточная окраина д. Уйвай	Гидрологический / Водный объект – родник
255	**Родник Урдумошурский**	М	1995	0,01	Дебесский	1 км на запад от д. Урдумошур	Гидрологический / Водный объект – родник
256	**Родник Шуралудский**	М	1995	0,01	Дебесский	0,5 км на северо-запад от д. Шуралуд	Гидрологический / Водный объект – родник
257	**Урочище «Одинокие сосны»**	М	1997	43392,1	Дебесский	Верхнекамская возвышенность, долина р. Чепец. д. Н. Пыхта	Ботанический / Природный комплекс урочища
258	**Урочище Вукогурезь**	М	1995	15	Дебесский	В районе бывшей Тольенской мельницы	Природный комплекс урочища
259	**Урочище Сибирский тракт**	М	1991	7	Дебесский	Восточная окраина с. Дебесы	Ландшафтный / Участок старого тракта
260	**Урочище Старо-Четкеровское**	М	1995	500	Дебесский	Между деревнями Нижний Шутзялуд и Кедзя	Ландшафтный / Природный комплекс урочища
261	**Минеральный источник «Люкский»**	М	2002	0,003	Завьяловский	с. Люк Люкской сельской администрации	Гидрологический / Водный объект – источник
262	**Родник «Забегаловский»**	М	2002	0,05	Завьяловский	д. Забегалово Гольяновской сельской администрации	Гидрологический / Водный объект – родник
263	**Родник «Пугачевский»**	М	2002	0,01	Завьяловский	с. Завьялово Завьяловской сельской администрации	Гидрологический / Водный объект – родник
264	**Сосна-уникум**	М	2002	0,003	Завьяловский	ст. Кияик Кияикской сельской администрации	Ботанический / Древесная порода – сосна
265	**Холодный ключ**	М	2002	0,15	Завьяловский	с. Гольяны Гольянской сельской администрации	Гидрологический / Водный объект – родник
266	**Глухариные тока**	М	1997	106,4	Игринский	Кильмезская низменность. Игринский лесхоз, Ново-Зятцинское лес-во, кв. 29, 30, 44, 45, 76; Зуринское лес-во, кв. 32; Малягуртское лес-во, кв. 6; Игринское лес-во, кв. 78; Факельское лес-во, кв. 56, 57	Зоологический / Глухариные тока
267	**Родник «Чистый ключ»**	М	1997	0,01	Игринский	Тыловайская возвышенность. 0,3 км на запад от д. Сюрсовайчик	Гидрологический / Водный объект – родник
268	**Родник Голубой ключ**	М	1995	0,01	Игринский	В д. Шушапгурт	Гидрологический / Водный объект – родник
269	**Родник Ключевский**	М	1995	0,01	Игринский	На юго-восточной окраине д. Ключевка	Гидрологический / Водный объект – родник
270	**Родник «Гулейшурский»**	М	2001	0,01	Кезский	Верхнекамская возвышенность. На юг от д. Гулейшур	Гидрологический / Водный объект – родник
271	**Родник «Кездурский водопад»**	М	2001	0,25	Кезский	Верхнекамская возвышенность. 1,5 км на юго-восток от д. Кездур	Гидрологический / Водный объект – родник
272	**Самая высокая точка Удмуртии**	М	2001	0,01	Кезский		Географический, природно-исторический / Геоморфологический объект
273	**Урочище «Крымская Слудка»**	М	1995	5	Кизнерский	Можгинская возвышенность. Западная окраина с. Крымская Слудка	Комплексный / Эталонные разрезы перигляциального аллювия. Редкие виды растений
274	**Кедровник Медвежьевский**	М	1997	0,05	Киясовский	В бывшей деревне Медвежье	Ботанический / Эталон интродуцированной лесной культуры - кедровник
275	**Родник Гремучий ключ**	М	1997	0,01	Киясовский	5 км на северо-запад от устья р. Сальинки, окрестности д. Чувшайка	Гидрологический / Водный объект – родник
276	**Родник Красный ключ**	М	1997	0,01	Киясовский	В бывшей д. Запольск	Гидрологический / Водный объект – родник
277	**Кильмезский**	М	2000	530	Красногорский	Кильмезская низменность. 22 км на юг от с. Красногорское, 9 км на юго-восток от пос. Кокман. Красногорский лесхоз, Кокманское лес-во, кв. 120, 121; Игринский лесхоз, Малягуртское лес-во, кв. 55-57	Комплексный / Сосновые боры, открытые дюнные участки, болота. Редкие виды растений и животных

N	Название ООПТ	Значение	Год создания ООПТ	Площадь, га	АТО	Местоположение	Профиль / Объекты охраны
278	**Лаптевское болото**	М	2000	237,3	Красногорский	Кильмезская низменность. 20 км на юго-запад от с. Красногорское, 6 км на восток от пос. Валамаз. Валамазское лес-во, кв. 60 (выд. 1-30, 33, 34), 61 (выд. 4, 6, 8)	Комплексный / Сосняки, верховые болота, редкие виды растений и животных
279	**Малягуртский**	М	1995	517,6	Красногорский	Игринский лесхоз, Малягуртское лес-во, кв. 1 (выд. 3, 9, 11), кв. 12 (выд. 1, 2, 4), кв. 3 (выд. 41), кв. 4 (выд. 42)	Комплексный / Природный комплекс урочища
280	**Осипинский парк**	М	1992	38,8	Красногорский	Прицерковный парк в бывшей д. Осипинцы	Комплексный / Парк
281	**Родник Барановский**	М	1992	0,01	Красногорский	В д. Бараны, 20 км от автодороги Красногорское - Валамаз	Гидрологический / Водный объект – родник
282	**Родник Еловский**	М	1992	0,01	Красногорский	В северо-западной части д. Елово	Гидрологический / Водный объект – родник
283	**Родник Качкашурский**	М	1992	0,03	Красногорский	В д. Ст. Качкашур	Гидрологический / Водный объект – родник
284	**Родник Кипун**	М	1992	0,01	Красногорский	В д. Демидовцы	Гидрологический / Водный объект – родник
285	**Родник Кулеминский**	М	1992	0,01	Красногорский	В д. Кулемино	Гидрологический / Водный объект – родник
286	**Родник Многоструйчатый**	М	1992	0,01	Красногорский	В д. Андреевцы. 100 м на юг от автодороги Красногорское - Игра	Гидрологический / Водный объект – родник
287	**Сосновый бор «Андреевский»**	М	1992	16	Красногорский	Красногорское лес-во, кв. 43	Комплексный / Культуры лиственницы
288	**Тукташинский**	М	1992	121	Красногорский	У д. Тукташ. Красногорское лес-во, кв. 7 (выд. 3-7, 9-12),	Ботанический / Природный комплекс лесного урочища. Еловые плюсовые деревья
289	**Урочище Коробиха**	М	1992	157,8	Красногорский	Красногорский лесхоз, Кокманское лес-во, кв. 18, 19, 36, 37	Комплексный / Лесное сообщество. Редкие виды растений
290	**Родник «Яган-Догья»**	М	2001	0,01	Малопургинский	Сарапульская возвышенность. д. Яган-Догья	Гидрологический / Водный объект – родник
291	**Сероводородная вода «Усепиянская»**	М	1992	1,5	Малопургинский	Левобережная пойма р. Иж. Яганский лесхоз, Успиянское лес-во, кв. 18	Гидрологический / Месторождение сероводородной воды
292	**Урочище «Кечевское»**	М	2001	5	Малопургинский	Сарапульская возвышенность. 0,5 км на север от д. Кечевка	Комплексный / Природный комплекс урочища
293	**Камский берег**	М	1995	161	Сарапульский	Водоохранная зона правобережья р. Кама (500 м от уреза воды). Земли АО «Кама»	Комплексный / Локалитеты 5 редких видов растений
294	**Камский берег**	М	1995	25,8	Сарапульский	Водоохранная зона правобережья р. Кама (500 м от уреза воды). Земли колхоза «Путь Ильича»	Комплексный / Локалитеты редких видов растений и животных
295	**Камский берег**	М	1995	424	Сарапульский	Водоохранная зона правобережья р. Кама (500 м от уреза воды). Земли СХТОО им. Фрунзе	Комплексный / Локалитеты 5 редких видов растений
296	**Камский берег**	М	1995	693	Сарапульский	Водоохранная зона правобережья р. Кама (500 м от уреза воды). Земли ТОО «Мазунинское»	Комплексный / Локалитеты редких видов растений и животных
297	**Природно-заповедный участок в верховьях р. Чур и р. Лоза**	М	1992	7000	Як-Бодьинский		Комплексный / Природные сообщества верховьев реки
Категория ООПТ: ***Ботанические сады***							
298	**Удмуртский ботанический сад**	Р	1989	701,1	Завьяловский, Каракулинский	Сарапульская возвышенность; д. Зуевы Ключи	Ботанический, научно-просветительский / Редкие и исчезающие виды местной флоры, новые сорта растений
Категория ООПТ: ***Лечебно-оздоровительные местности***							
299	**Минеральные воды ДО «Строитель» (скв. NN1/81, 2/81)**	Р	1980	0,1	г. Ижевск	Можгинская возвышенность. Территоря д/о «Строитель»	Гидрологический / Месторождение минеральных вод
300	**Минеральные воды ОАО «Металлург» (скв. NN3/76, 3/75, 1/73, 4/75, 2/73, 4/75-бис)**	Р	1980	1,11	г. Ижевск	г. Ижевск, ул. Курортная	Гидрологический / Месторождение минеральных вод
301	**Минеральный источник «Лесной» (скв. N1/76)**	Р	1980	0,1	г. Ижевск	7 км от Якшур-Бодьинского тракта. Нагорное лес-во, кв. 87	Гидрологический / Водный объект – минеральный источник
302	**Дом отдыха Кыйлуд**	Р	1995	37,7	Увинский	Левый склон долины р. Нылга в д. Кыйлуд	Комплексный / Природный комплекс территории дома отдыха

N	Название ООПТ	Значение	Год создания ООПТ	Площадь, га	АТО	Местоположение	Профиль / Объекты охраны
303	**Торфяное болото лечебных грязей «Нылгинское»**	Р	1995	42,25	Увинский	0,1 км на северо-восток от д. М. Жужгес, на правобережье р. Нылга	Комплексный / Пойменные природные комплексы, болото с лечебной грязью
Категория ООПТ: ***Курорты***							
304	**Санаторий «Металлург»**	Ф	1987	17,92	г. Ижевск	г.Ижевск, ул.Курортная, 2	Комплексный / Санаторий
305	**Санаторий Варзи-Ятчи**	Р	1986	54,89	Алнашский	На 1 км по течению р. Варзинка выше д. Варзи-Ятчи	Комплексный / Санаторий
306	**Дом отдыха «Машиностроитель»**	Р	1966	9,4	г. Ижевск	Можгинская возвышенность; Нагорное лес-во, кв. 87	Комплексный / Дом отдыха
307	**Санаторий Ува**	Р	1998	27	Увинский	15 км на восток от пос. Ува	Комплексный / Санаторий

Перспективные ООПТ

N	Название ООПТ	Значение	Год создания ООПТ	Площадь, га	АТО	Местоположение	Профиль / Объекты охраны
Категория ООПТ: ***Природные парки***							
1	**Каракулинское Прикамье**			22,9	Каракулинский		Природный комплекс
Категория ООПТ: ***Государственные природные заказники***							
2	**Пумсинский**	Р		1700	Сюмсинский	Пумсинское лес-во, кв. 24, 34-39	Комплексный/Природный комплекс
3	**Увинский**	Р		2000	Увинский	Каркалайское лес-во, кв. 5-17, 11-15, 19-21; Увинское лес-во, кв. 1-3, 13-15	Ландшафтный / Природный комплекс
4	**Токовище Глухое-II**	М		368	Кезский		Зоологический / Токовище
Категория ООПТ: ***Памятники природы***							
5	**Родник Вавожский**	Р		0,01	Вавожский	В пос. Вавож, правый берег р. Вала	Гидрологический / Водный объект – родник
6	**Родник Ключевка**	Р		0,01	Вавожский	Бывшая д. Ключевка	Гидрологический / Водный объект – родник
7	**Родник Ново-Каксинский**	Р		0,01	Вавожский	В д. Нов. Какси	Гидрологический / Водный объект – родник
8	**Родники «Гурезь-Пудгинские»**	Р		0,04	Вавожский	8 км на восток от пос. Вавож, д. Бол. Гурезь-Пудга	Гидрологический / Водный объект – родник
9	**Родники Волковские**	Р		0,03	Вавожский	Левобережье р. Кылт в бывшей д. Акмарово	Гидрологический / Водные объекты – родники
10	**Камский берег (Тарасовская падь)**	Р		5	Сарапульский	2 км на север от д. Тарасово на правом склоне долины р. Кама	Геологический / Классические нивально-эрозионные цирки сложных очертаний в долине реки
11	**Родник Беляновский**	Р		0,01	Юкаменский	В д. Беляново, в основании правого склона долины р. Лемы	Гидрологический / Водный объект – родник
12	**Родник Дар Земли**	Р		0,01	Юкаменский	На западной окраине д. Татарские Ключи, в подошве коренного склона долины р. Лекмы	Гидрологический / Водный объект – родник
13	**Родник Звонкий**	Р		0,01	Юкаменский	д. Митрошата	Гидрологический / Водный объект – родник
14	**Родник Зилайский**	Р		0,01	Юкаменский	В д. Зилай, на правом берегу р. Пажма	Гидрологический / Водный объект – родник
15	**Родник Золотаревский**	Р		0,01	Юкаменский	В д. Золотарево, у подошвы левого склона долины р. Убыть	Гидрологический / Водный объект – родник
16	**Родник Иманайский**	Р		0,01	Юкаменский	В д. Иманай, на левом склоне ручья - левого притока р. Убыть	Гидрологический / Водный объект – родник
17	**Родник Мальгиновский**	Р		0,01	Юкаменский	Северная окраина с. Юкаменское, бывшая д. Мальгино	Гидрологический / Водный объект – родник
18	**Родник Муллинский**	Р		0,01	Юкаменский	В д. Муллино, на правом склоне долины р. Пажмы	Гидрологический / Водный объект – родник
19	**Родник Одинцовский**	Р		0,01	Юкаменский	д. Одинцы	Гидрологический / Водный объект – родник
20	**Родник Петровский**	Р		0,01	Юкаменский	В д.Верх. Петровский, у подножия правого склона долины р. Лемы	Гидрологический / Водный объект – родник

N	Название ООПТ	Значение	Год создания ООПТ	Площадь, га	АТО	Местоположение	Профиль / Объекты охраны
21	**Родник Старо-Безумский**	Р		0,01	Юкаменский	0,3 км на северо-восток от д. Ст. Безум, на левом склоне долины р. Пажмы	Гидрологический / Водный объект – родник
22	**Родник Усть-Лекминский**	Р		0,01	Юкаменский	В деревне Усть-Лекма, на правом склоне лога	Гидрологический / Водный объект – родник
23	**Родник Лекминский**	Р		0,01	Ярский	2 км на восток от д. Усть-Лекма	Гидрологический / Водный объект – родник
24	**Родник Пудемский**	Р		0,01	Ярский	Западная окраина пос. Пудем	Гидрологический / Водный объект – родник
25	**Родник Чурмукский**	Р		0,01	Ярский	2 км на юг от пос. Яр, у обочины дороги пос. Яр - д. Укан	Гидрологический / Водный объект – родник
26	**Старица реки Лекма**	Р		0,5	Ярский	3 км на запад от пос. Яр	Комплексный / Природный комплекс старицы
27	**Торфяное болото Еловское**	Р		84	Ярский	1,5 км на запад от с. Елово, в пойме р. Чепцы	Комплексный / Природный комплекс болота. Лекарстенные и редкие виды растений
28	**Торфяное болото Нижнее**	Р		162	Ярский	Вдоль тракта пос. Льнозавод - пос. Пудем	Комплексный / Природный комплекс торфяного болота
29	**Урочище Ярская роща**	Р		28	Ярский	0,5 км на восток от пос. Яр	Комплексный / Природный комплекс урочища
30	**Родник Березовский**	М			Воткинский	г. Воткинск, северный берег Березовского залива, в его устьевой части	Гидрологический / Водный объект – родник
31	**Родник Никитинский**	М		3,1	Воткинский	Жилой картал г. Воткинск, ограниченный улицами: им. Фрунзе, Толстого и Никитинской	Гидрологический / Водный объект – родник
32	**Урочище Кулешовское**	М		10	Каракулинский	2 км на восток от д. Кулешово	Комплексный / Природный комплекс урочища
33	**Урочище Пуга**	М		42	Красногорский	Курьинский межхозлесхоз, кв. 2 (выд. 3, 8, 9, 10)	
34	**Родник Сосновый**			0,5	Балезинский	11 выдел 29 кв. Турецкого лес-ва	Гидрологический / Водный объект - родник

Чувашская Республика (31.03.2006 г.)

N	Название ООПТ	Значение	Год создания ООПТ	Площадь, га	АТО	Местоположение	Профиль / Объекты охраны
Категория ООПТ: ***Государственные природные заповедники***							
1	**Присурский**	Ф	1995	9148	Алатырский, Батыревский, Яльчикский	3 участка. Северо-восточная часть Приволжской возвышенности, в бассейне р. Сура (притока р. Волга). У с. Атрать, с восточной стороны, 15 км на северо-восток от г. Алатырь	Хвойно-широколиственные леса, водно-болотные системы, р. Люля, присурская пойма, флора (водяной орех, сальвиния плавающая, дремлик широколистный, прострел раскрытый, и др.) и фауна (мнемозина, пчела-плотник, восковик-отшельник, глухарь, золотистая щурка, удод, сапсан, кутора, бобр, лось, медведь, рысь и др.). КОТР (ч.)
Категория ООПТ: ***Национальные парки***							
2	**Чаваш вармане**	Ф	1993	25247	Шемуршинский	На юго-западной границе Чувашской Республики. Приволжская возвышенность, Чувашское плато. 13 км на запад от с. Шемурша	Хвойно-широколиственные леса, глухарь, тетерев, редкие виды растений (венерин башмачок, пыльцеголовник красный, смородина колосистая и др.) и животных (аполлон, шмель степной, могильник, беркут, змееяд, филин)
Категория ООПТ: ***Государственные природные заказники***							
3	**Алатырский**	Р	1996	152,7	Алатырский	г. Алатырь, городские очистные сооружения в устье р. Алатырь	Орнитологический / Колония околоводных и водоплавающих птиц
4	**Калининский**	Р	1977	11620	Вурнарский	Вдоль границы с Шумерлинским р-ном, между рр. Б. Цивиль и Ср. Цивиль, 5 км на запад от пос. Вурнары	Охотничий, зоологический / Фауна
5	**Бугуяновский**	Р	1970	12530	Ибресинский	По правому берегу р. Киря между границами Порецкого и Вурнарского районов, 17 км на запад от пос. Ибреси	Охотничий, зоологический / Фауна

N	Название ООПТ	Значение	Год создания ООПТ	Площадь, га	АТО	Местоположение	Профиль / Объекты охраны
6	**Аттиковский остепненный склон**	Р	1996	255,5	Козловский	7 км на юго-запад от г. Козловка на берегу р. Аттиково	Комплексный / Редкие виды растений
7	**Карамышевский**	Р	2003	65,8	Козловский	Приволжская возвышенность, Чувашское плато. Левобережный крутой склон р. Шанарка	Комплексный / Дубовый лес и группировки степных кальцефитов. Редкие виды растений: лазурник трехлопастной, тысячелистник щетинистый, вязель разноцветный, душица обыкновенная, шалфей мутовчатый, дремлик широколистный, норичник крылатый. Редкие виды птиц: золотистая щурка, ушастая сова, малый и зеленый дятлы, садовая овсянка
8	**Ковыльная степь**	Р	1995	38,2	Козловский	У д. Курочкино, 10 км на юго-восток от г. Козловка, граничит с Республикой Татарстан	Биологический / Ковыль перистый
9	**Водолеевский**	Р	1999	151,9	Мариинско-Посадский	Приволжская возвышенность, Чувашское плато, правый берег р. Волга	Комплексный / Редкие виды растений и животных (башмачки настоящий и крупноцветковый, ятрышник шлемоносный, можжевельник обыкновенный, осокорь, тайник яйцевидный, любка двулистная, пальчатокоренник мясокрасный, белозор болотный, лазурник трехлопастной, серая цапля)
10	**Шомиковская колония серых цапель**	Р	1996	47,2	Моргаушский	15 км на юго-запад от г. Чебоксары, на границе Чебоксарского и Моргаушского р-нов справа по автотрассе Чебоксары - Нижний Новгород	Орнитологический / Колония серых цапель
11	**Ендовский степной склон**	Р	1996	63	Порецкий	5 км на юг от с. Никулино, 20 км на юго-запад от с. Порецкое	Биологический / Редкие виды растений
12	**Мочкасинский**	Р	1996	50	Порецкий	Приволжская возвышенность, Чувашское плато, левобережье р. Сура	Биологический / Редкие и исчезающие виды растений: лук круглый, песчанка микрожелезистая, девясил высокий, валериана лекарственная и др.
13	**Поменский**	Р	1996	131	Порецкий	Приволжская возвышенность, Чувашское плато. Правобережье р. Меня	Биологический / Уникальные лугово-степные биоценозы, редкие виды растений (ковыли перистый, красивейший, ковыль-волосатик, шалфей степной и др.)
14	**Порецкий**	Р	1967	13600	Порецкий	По обе стороны р. Сура, в 6 км на юго-восток от с. Порецкое	Охотничий, зоологический / Фауна
15	**Цивильский**	Р	1993	320	Цивильский	Приволжская возвышенность, Чувашское плато. 0,75 - 1,0 км на юг, юго-восток от д. Нижние Кибекси	Сурковый / Редкие виды растений и животных: шалфей мутовчатый, слоник острокрылый, байбак европейский
16	**Кумашкинский**	Р	1966	17500	Шумерлинский	На правобережье р. Сура, 3 км на северо-запад от г. Шумерля	Охотничий, зоологический / Фауна
17	**Стрелецкая колония водоплавающих птиц**	М	1994	120	Ядринский		Орнитологический / Колония водоплавающих птиц
Категория ООПТ: ***Памятники природы***							
18	**Группа Кувалдинских торфяных болот и озер**	Р	1981	353,5	Алатырский	Приволжская возвышенность, Чувашское плато, долина р. Сура	Комплексный / Озерно-болотные природные комплексы, охраняемые виды растений (багульник болотный, мирт болотный, голубика лесная и др.), Участки глухариных токов
19	**Группа озер Старая Старица**	Р	1981	76,2	Алатырский	Правобережная пойма р. Сура. 22 км на север от г. Алатырь, 1,5 км на север от с. Сурский Майдан	Комплексный / Озера – местообитания редких видов растений (чилим плавающий, сальвиния плавающая, кувшинка чистобелая и др.) и животных (восковик отшельник, выхухоль обыкновенная, кутора обыкновенная и др.). Водоплавающие птицы
20	**Группа озер Старица, Базарское**	Р	1981	40	Алатырский	9,5 км на север от г. Алатырь, 6 км на юго-запад от с. Атрать	Комплексный / Озерная экосистема - местообитание водоплавающих птиц
21	**Чуварлейский бор**	Р	1981	684	Алатырский	Алатырский лесхоз, Пригородное лес-во, кв. 87-99	Комплексный / Уникальный остаток древнего леса - сосновый бор, редкие виды растений (плауны булавовидный и сплюснутый, цмин песчаный и др.)
22	**Явлейская роща**	Р	1981	225	Алатырский	Алатырский лесхоз, Пригородное лес-во, кв. 55-57	Комплексный / Пойменная дубрава, редкие виды растений (купальница европейская, касатик ложноаировидный, вишня степная, яблоня лесная) и насекомых (бабочка поликсена)
23	**Речка Люля**	Р	1981	15	Алатырский, Батыревский	Приволжская возвышенность, Чувашское плато.	Комплексный / Речная экосистема. Редкие виды растений (горечавка легочная, дремлик широколистный, любка двулистная и др.) и редкие и ценные виды животных (бобр, скопа, голубой зимородок, гольян речной и др.)

N	Название ООПТ	Значение	Год создания ООПТ	Площадь, га	АТО	Местоположение	Профиль / Объекты охраны
24	**Речка Бездна**	Р	1981	67	Алатырский, Шемуршинский	Приволжская возвышенность, Чувашское плато; р. Бездна - правый приток р. Сура	Комплексный / Речная экосистема. Редкие и ценные виды растений (смородина пушистая, валериана лекарственная и др.) и животных (выхухоль, норка, бобр и др.)
25	**Озеро Тени**	Р	1981	8,9	Аликовский	5 км на юго-восток от р.ц. Аликово, на юго-восток от с. Эренары (Ефремкассинский сельсовет)	Комплексный / Карстовое озеро. Водная растительность
26	**Каенсар**	Р	1995	150,4	Батыревский	1 км на северо-восток от с. Первомайское. Булинское лес-во, кв. 19-21	Комплексный / Колочные высокобонитетные сосновые леса 100-130-летнего возраста
27	**Культуры сосны 1883 года**	Р	1973	10	Батыревский	Батыревский лесхоз, Булинское лес-во, кв. 17 (выд. 16, 25, 26)	Лесной / Старовозрастные елово-сосновые насаждения естественного и искусственного происхождения
28	**Ульяновские сосновые леса**	Р	1973	14	Батыревский	Батыревский лесхоз, Ульяновское лес-во, кв. 37 (выд. 10)	Лесной / Старовозрастные сосновые леса
29	**Парк культуры и отдыха «Ельниковская роща»**	Р	1999	128	г. Новочебоксарск	г. Новочебоксарск	Комплексный / Старовозрастная дубрава - остаток нагорной дубравы. Отдельные дубы 300-летнего возраста
30	**Культуры сосны 1903 года**	Р	1973	1,4	г. Чебоксары	г. Чебоксары. Чебоксарский лесхоз, Чебоксарское лес-во, кв. 62 (выд. 10)	Лесной / Культуры сосны, редкие виды растений - зимолюбка зонтичная, прострел раскрытый
31	**Озеро Астраханка**	Р	1981	15	г. Чебоксары	17 км на северо-восток от р.ц. Кугеси, 1,5 км на север от с. Кувшинка. Расположен на территории перспективного природного парка «Заволжье». Чебоксарский лесхоз, Акшкюльское лес-во, кв. 50, 57, 58, 62, 63	Комплексный / Озерная экосистема, редкие виды растений (башмачок настоящий, пыльцеголовник красный, белозор болотный, можжевельник обыкновенный и др.). Птицы – обыкновенный гоголь, сизоворонка
32	**Центральный парк культуры и отдыха «Лакреевский лес»**	Р	1981	41,2	г. Чебоксары	г. Чебоксары	Комплексный / Фрагмент дубравы, преобразованной в городской парк
33	**Городской парк г. Шумерли им. 50-летия Всесоюзной пионерской организации**	Р	1981	17,1	г. Шумерля	г. Шумерля. С 1999 г. вошел в состав Алатырского дендрологического парка	Комплексный / Парк с искусственными березовыми насаждениями, древесными интродуцентами (тополь бальзамический, ель колючая, орех маньчжурский и др.)
34	**Географические посадки ели**	Р	1981	5,3	Ибресинский	Кошлоушское лес-во, кв. 114 (выд. 15, 9)	Лесной / Памятник лесохозяйственной деятельности - культуры ели
35	**Культуры сосны 1935 года**	Р	1973	89,4	Ибресинский	Ибресинский лесхоз, Кармалинское лесн-во, кв. 37 (выд. 4), 38 (выд. 2)	Лесной / Культуры сосны
36	**Культуры сосны 1935, 1940 годов**	Р	1973	74,4	Ибресинский	Правобережье р. Кошлаушка. Ибресинский лесхоз, Кошлоушское лес-во, кв. 33 (выд. 1, 3, 18), 34 (выд. 4, 5, 11-13)	Лесной / Культуры сосны, в травяном покрове – редкий вид - любка двулистная
37	**Культуры сосны 1940 года**	Р	1973	5,2	Ибресинский	Ибресинский лесхоз, Буинское лес-во, кв. 97 (выд. 9)	Лесной / Культуры сосны
38	**Старовозрастные дубравы**	Р	1973	103	Ибресинский	Ибрисинский лесхоз, Кировское лес-во, кв. 32 (выд. 1, 3, 4, 8)	Лесной / Дубрава 200-летнего возраста естественного происхождения с участием ели. Редкие виды растений (купальница европейская)
39	**Склон Чарду**	Р	2003	109,44	Козловский	Левобережный склон ручья, впадающего в р. Аниш. 2,5 км на запад от д. Еметкино, 1 км на север от д. Бишево. Марпосадский лесхоз, Тюрлеминское лес-во, кв. 23	Биологический / Остепненная дубрава. Редкие виды растений: лазурник трехлопастной, пиретрум щитковый, володушка золотистая, ветреница лесная и др. Разнообразные животные
40	**Естественные насаждения дуба**	Р	1985	356	Комсомольский	Приволжская возвышенность, Чувашское плато. Муратское лес-во, кв. 42-44	Лесной / Дубовый лес естественного происхождения
41	**Озеро Кошкинское**	Р	2005	15,5	Красноармейский	Правобережье р. Большая Шатьма (левый приток р. Большой Цивиль). 800 м на восток от д. Кошки	Комплексный / Озерная экосистема
42	**Озеро Кюльхири**	Р	1981	21,6	Красноармейский	Северо-восточная окраина с. Кюльхири; 400 м на юго-восток от д. Сирмапоси	Комплексный / Озерная экосистема, редкие виды растений (тысячелистник щетинистый, рдест гребенчатый)
43	**Группа торфяных болот Мульча-Топи**	Р	1981	317,7	Красночетайский	Правобережная пойма р. Сура. 8,2 км на запад от р.ц. Красные Четаи. Красночетайский лесхоз, Пандиковское лес-во, кв. 52, 53, 54, 62, 63, 64	Комплексный / Торфяное месторождение, болотный биогеоценоз, редкие виды растений из семейства орхидных
44	**Естественные насаждения сосны**	Р	1991	47,1	Красночетайский	Красночетайский лесхоз, Присурское лес-во, кв. 59 (выд. 33, 36), 60 (выд. 8, 9, 12, 17, 19, 25)	Лесной / Высокобонитетный сосновый лес естественного происхождения

N	Название ООПТ	Значение	Год создания ООПТ	Площадь, га	АТО	Местоположение	Профиль / Объекты охраны
45	**Культуры ели в честь памяти В.И. Ленина**	Р	1973	1,1	Красночетайский	Красночетайский лесхоз, Пандиковское лес-во, кв. 21 (выд. 42)	Лесной / Культуры ели
46	**Культуры сосны в честь 40-летия Победы над Германией**	Р	1973	5,7	Красночетайский	Красночетайский лесхоз, Майское лес-во, кв. 9 (выд. 2)	Лесной / Культуры сосны
47	**Культуры лиственницы 1929-1931 годов**	Р	1973	10,6	Марпосадский	Марпосадский лесхоз, Сотниковское лес-во, кв. 44 (выд. 13, 14, 16)	Лесной / Высокобонитетные искусственные насаждения лиственницы
48	**Культуры сосны 1901 года**	Р	1973	2,6	Марпосадский	Марпосадский лесхоз, Сотниковское лес-во, кв. 32 (выд. 24)	Лесной / Высокобонитетные культуры сосны 100-летнего возраста
49	**Культуры сосны, ели, лиственницы 1900-1905 (Марпосадское лесн-во, кв. 56, 57)**	Р	1973	27,6	Марпосадский	Марпосадский лесхоз, Марпосадское лес-во, кв. 56, 57	Лесной / Высокобонитетные хвойные насаждения. Культуры сосны, ели, лиственницы
50	**Дуб «Старейшина чувашских дубов»**	Р	1981	0,01	Моргаушский	Приволжская возвышенность, Чувашское плато. Ильинское лес-во, кв. 9	Лесной / Самый крупный дуб в республике, возраст более 370 лет
51	**Озеро Сюткюль**	Р	1981	4	Моргаушский	Правобережье р. Ербаш. 12 км на юго-запад от р.ц. Моргауши, при с. Сюткюль	Комплексный / Самое глубокое карстовое озеро в республике. Озерный биогеоценоз
52	**Культуры Гузовского**	Р	1973	703	Моргаушский, Чебоксарский	Ильинское лес-во, кв. 4, 7, 9, 11, 12, 16, 20, 21, 23-26, 29, 31-33, 35-38, 44, 47, 48, 55, 57-59, 63, 67-69, 75, 85; Волжское лес-во, кв. 98, 100, 105	Лесной / Культуры дуба, редкие виды растений (купальница европейская, лунник оживающий, хохлатка Маршалла и др.)
53	**Группа озер Большая Балахна**	Р	1981	46,8	Порецкий	Приволжская возвышенность, Чувашское плато, озера Большая Балахна и Черная речка	Комплексный / Водная и прибрежно-водная растительность, места гнездования околоводных и водоплавающих птиц
54	**Группа торфяных болот и озер «Ковырлово»**	Р	1981	1344	Порецкий	13 км на север от р.ц. Порецкое. Порецкий лесхоз, Порецкое лес-во, кв. 18, 19, 25-27	Комплексный / Торфяное месторождение, местообитание лося, кабана, ондатры, бобра, водоплавающей дичи
55	**Озеро Изерке**	Р	1981	6,8	Порецкий	Правобережная пойма р.Сура. 7 км на юго-восток от р.ц. Порецкое	Комплексный / Озерный биогеоценоз, места гнездования околоводных и водоплавающих птиц
56	**Озеро Круглое болото**	Р	1981	5	Цивильский	Долина р. Большой Цивиль. д. Михайловка (Рындинский сельсовет), 7 км на юго-запад от г. Цивильск	Комплексный / Водно-болотный биогеоценоз, места гнездования околоводных птиц
57	**Озеро Куле**	Р	1981	10	Цивильский	Приволжская возвышенность, Чувашское плато. Оз. Куле	Комплексный / Суффозионное озеро – место остановки на пролете водоплавающих птиц. Прибрежно-водная растительность
58	**Родник «Анатри Сал»**	Р	1981	0,28	Цивильский	Приволжская возвышенность, Чувашское плато. Стекает в р. Унга - левый приток р. Большой Цивиль	Водный / Родник
59	**Родник д. Булдеево**	Р	1981	0,28	Цивильский	Приволжская возвышенность, Чувашское плато. Левый берег ручья - притока р. Большой Цивиль	Водный / Родник
60	**Родник д. Тюнзыры**	Р	1981	0,28	Цивильский	Приволжская возвышенность, Чувашское плато. Стекает в реку - правый приток р. Цивиль	Водный / Родник, дебет 1,2 л/сек
61	**Родник д. Шордауши**	Р	1981	0,28	Цивильский	Приволжская возвышенность, Чувашское плато. Стекает в реку Аниш - приток р. Волга	Водный / Мощный родник
62	**Геологическое обнажение на правом борту долины р. Рыкша около д. Байсубаково**	Р	1981	1	Чебоксарский	Правый борт долины р. Рыкша около д. Байсубаково	Геологический / Геологическое обнажение – мелкие складки платформы в татарских отложениях
63	**Озера Большое Лебединое и Малое Лебединое**	Р	1981	54,7	Чебоксарский	Левобережье р. Волга	Комплексный / Природные комплексы озер, редкие виды растений (кувшинка чисто-белая, росянка круглолистная, гаммарбия болотная и др.). Места гнездования околоводных и водоплавающих птиц. Редкие виды птиц (скопа)
64	**Озеро Изъяр**	Р	1981	5	Чебоксарский	27 км на север от р.ц. Кугеси, 10 км на север от с. Сосновка. Расположен на территории перспективного природного парка «Заволжье»	Комплексный / Надпойменное карстовое озеро. Озерный биогеоценоз
65	**Озеро Светлое с прилегающими лесами**	Р	1981	396	Чебоксарский	29,5 км на северо-запад от р.ц. Кугеси, 17 км на северо-запад от с. Сосновка. Расположен на территории перспективного природного парка «Заволжье»	Комплексный / Карстовое озеро, сосновый лес, редкие виды растений

N	Название ООПТ	Значение	Год создания ООПТ	Площадь, га	АТО	Местоположение	Профиль / Объекты охраны
66	**Озеро Шывармань**	Р	1981	1,3	Чебоксарский	Приволжская возвышенность, Чувашское плато. Правобережная долина р. Кушкум	Комплексный / Озерная экосистема, местообитание и место кормежки водоплавающих птиц
67	**Лесные культуры сосны**	Р	1973	18,9	Шемуршинский	Шемуршинский лесхоз, Чукальское лес-во, кв. 97 (выд. 7)	Лесной / Сосняк липовый. Культуры сосны
68	**Группа озер и болот Ургуль**	Р	1981	101,5	Шумерлинский	Приволжская возвышенность, Чувашское плато, озера Большой и Малый Ургуль, торфяное месторождение «Фролово»	Комплексный / Природные комплексы болот и озер. Редкие виды растений: рогульник плавающий, кувшинка чисто-белая, касатик аировидный, рдест длиннейший, сальвиния плавающая. Редкие виды животных: выхухоль обыкновенная, серый журавль
69	**Торфяное болото Большое Сосновое**	Р	1981	47,7	Шумерлинский	19,7 км на юг от г. Шумерля. Шумерлинский лесхоз, Сурское лес-во, кв. 68, 69	Комплексный / Торфяное месторождение, болотный биогеоценоз, редкие виды растений, охотничьи животные
70	**Торфяное болото Междудорожное**	Р	1981	6,3	Шумерлинский	14,4 км на юго-восток от г. Шумерля. Шумерлинский лесхоз, Дубовское лес-во, кв. 82	Комплексный / Торфяное месторождение, болотный биогеоценоз, охотничьи виды животных
71	**Байдеряковский**	Р	1981	15	Яльчикский	Приволжская возвышенность, Чувашское плато, р. Большая Була	Комплексный / Рукотворный ландшафт, родник, система прудов, плодовый сад, деревья-экзоты
72	**Озеро Бездонное**	Р	1981	1	Яльчикский	500 м от р. Малая Була. 2,5 км на юго-восток от с. Яльчики, 1 км на юг от с. Бол. Яльчики	Комплексный / Карстовое озеро. Прибрежно-водная растительность
73	**Озеро Белое**	Р	1981	17,5	Яльчикский	15,5 км на запад от р.ц. Яльчики, на юго-запад от с. Белое озеро	Комплексный / Карстовое озеро. Прибрежно-водная растительность
74	**Озеро Журавлиное**	Р	1981	10	Яльчикский	Левобережье р. Тумба. В 300-400 м от р. Малая Була. 7 км на север от р.ц. Яльчики	Комплексный / Озерно-болотная экосистема. Местообитание и кормовое угодье для водоплавающих и водноболотных птиц
75	**Родник д. Кильдюшево**	Р	1981	0,28	Яльчикский	Приволжская возвышенность, Чувашское плато. Стекает в реку Большая Ерыкла - приток р. Малая Була	Водный / Родник
76	**Родник с. Большая Таяба**	Р	1981	0,28	Яльчикский	Приволжская возвышенность, Чувашское плато. Левый берег р. Таябинка - левого притока р. Малая Була	Водный / Родник
77	**Родник у сада с. Большие Яльчики**	Р	1981	0,28	Яльчикский	Приволжская возвышенность, Чувашское плато. Стекает в р. Малая Була	Водный / Мощный родник
78	**Северо-западный борт карьера Лысогорского месторождения**	Р	1981	0,6	Яльчикский	Приволжская возвышенность, Чувашское плато. Лысогорское месторождение карбонатов	Геологический / Обнажение отложений каменноугольного возраста с ископаемой морской фауной
79	**Шемалаковский ландшафт**	Р	1981	616	Яльчикский	Приволжская возвышенность, Чувашское плато. У южного края водораздельного плато вблизи левобережной стороны долины р. Карла	Комплексный / Уникальный остепненный сосновый лес. Редкие виды растений (тимьян Маршалла, колокольчик волжский, мордовник русский, вишня степная и др.) и животных (степной сурок, обыкновенная чесночница и др.)
80	**Группа родников «Черные ключи»**	Р	1981	3,9	Янтиковский	Приволжская возвышенность, Чувашское плато, бассейн р. Свияга, левобережье р. Турмышка	Комплексный / Водные объекты в окружении лесной и луговой растительности
81	**Озеро Аль**	Р	1999	4	Янтиковский	Левобережье р. Аль	Комплексный / Карстовое озеро. Водная, прибрежно-водная растительность
82	**Покрытые карры**	Р	1981	0,8	Янтиковский	Приволжская возвышенность, Чувашское плато. Левобережная часть долины р. Аль	Геологический / Экзотическая форма проявления карста - покрытые карры
83	**Апарша – участки водоохранной зоны и прибрежные защитные полосы**	М	1997	10	Батыревский		Водоохранный / Участки водоохранной зоны и прибрежные защитные полосы
84	**Киремет – придорожные лесополосы**	М	1996	21,1	Батыревский		Лесной / Искусственные посадки - лесополосы
85	**Салпус – полезащитные лесополосы**	М	1996	49,75	Батыревский		Лесной / Искусственные посадки - лесополосы
86	**Ырзем – противоэрозионные лесопосадки**	М	1996	48	Батыревский		Лесной / Искусственные посадки - лесополосы
87	**Водоем, ул. Промгородная**	М	1975	1,6	г. Канаш	г. Канаш, ул. Промгородная	Гидрологический / Водоем в городе

N	Название ООПТ	Значение	Год создания ООПТ	Площадь, га	АТО	Местоположение	Профиль / Объекты охраны
88	**Группа дубов в коллективном саду ЮЭС и мебельной фабрики**	М	1975	0,03	г. Канаш	г. Канаш, коллективный сад ЮЭС и мебельная фабрика	Дендрологический / Дубовые насаждения
89	**Сквер, заложенный в 1964 г. в день рождения пионерской организации**	М	1975	0,08	г. Канаш	г. Канаш	Оздоровительный / Городской сквер
90	**Сквер, заложенный в честь комсомольцев, павших от кулацкого мятежа, г.Канаш, ул. Свободы**	М	1975	0,1	г. Канаш	г. Канаш, ул. Свободы	Оздоровительный / Городский сквер
91	**Центральный парк культуры и отдыха г. Канаш**	М	1993	23	г. Канаш	г. Канаш	Оздоровительный / Городский парк
92	**Ель, д. Юманзары**	М	1983		Канашский	д. Юманзары	Лесной / Отдельное дерево - ель
93	**Кварталы NN64-66, 93-96 Канашского лесничества**	М	1993	335	Канашский	Канашское лес-во, кв. 64-66, 93-96	Лесной / Лесные природные комплексы
94	**Плодоносящий кедр у д. Юманзары**	М	1983		Канашский	У д. Юманзары	Лесной / Отдельное дерево - кедр плодоносящий
95	**Кедровая роща Шихранского лесничества, кв. 2, возле д. Вутабоси**	М	1983	1,3	Канашский	Около д. Вутабоси. Шихранское лес-во, кв. 2	Лесной / Кедровая роща
96	**Родник около д. Атнашево**	М	1993	0,3	Канашский	Около д. Атнашево	Гидрологический / Родник
97	**Родник около д. Бикшики**	М	1993	0,43	Канашский	Около д. Бикшики	Гидрологический / Родник
98	**Родник около д. Каликово**	М	1993	0,25	Канашский	Около д. Каликово	Гидрологический / Родник
99	**Родник около д. М.Сеспель**	М	1993	0,25	Канашский	Около д. М. Сеспель	Гидрологический / Родник
100	**Родник около д. Ст. Шальтямы**	М	1993	0,16	Канашский	Около д. Ст. Шальтямы	Гидрологический / Родник
101	**Родник около д. Хучель**	М	1993	0,17	Канашский	Около д. Хучель	Гидрологический / Родник
102	**Родник около с. Высоковка**	М	1993	0,25	Канашский	Около с. Высоковка	Гидрологический / Родник
103	**Родник с северной стороны с. Шихазаны**	М	1993	0,21	Канашский	С северной стороны с. Шихазаны	Гидрологический / Родник
104	**Родник с северо-восточной стороны д. Аниш-Ахпердино**	М	1993	0,16	Канашский	Северо-восточная сторона д. Аниш-Ахпердино	Гидрологический / Родник
105	**Роща Ховаши**	М	1993	3	Канашский		Лесной / Роща
106	**Сосна, д. Хучель**	М	1983		Канашский	д. Хучель	Лесной / Отдельное дерево - сосна
107	**Квартал N23 Пандиковского лесничества в местности «Тимешкасы»**	М	2001	10	Красночетайский	Пандиковское лес-во, кв. 23, в местности Тимешкасы	Лесной / Лесные природные комплексы

N	Название ООПТ	Значение	Год создания ООПТ	Площадь, га	АТО	Местоположение	Профиль / Объекты охраны
108	**Государева гора**	М	1999		Марпосадский		Культурно-исторический
109	**Майский (Успенский) сад**	М	1983	1,8	Марпосадский		Лесной / Садовые посадки
110	**Пугачевская дорога**	М	1983	1	Марпосадский		Культурно-исторический / Рукотворный объект
111	**Родник д. Карабаши**	М	1983	0,25	Марпосадский	д. Карабаши	Гидрологический / Родник
112	**Родник д. Сятракасы**	М	2004		Моргаушский	д. Сятракасы	Гидрологический / Родник
113	**Посадки кедра**	М	1993	17,5	Урмарский		Лесной / Искусственные посадки кедра
114	**Кедр**	М	1978		Ядринский		Лесной / Отдельное дерево - кедр плодоносящий
115	**Озеро Сосновское**	М	1978	8	Ядринский	оз. Сосновское	Комплексный / Озерная экосистема
116	**Озеро Чебаковский затон**	М	1978	37	Ядринский	оз. Чебаковский затон	Комплексный / Озерная экосистема
Категория ООПТ: ***Дендрологические парки***							
117	**Алатырский дендрологический парк**	Р	1999	238	г. Алатырь	г. Алатырь	Дендологический / Старовозрастная дубрава, дендрологическая коллекция, древесные и кустарниковые интродуценты
118	**Дендрологический парк в честь 50-летия Победы над фашистской Германией**	М	1995	3,1	Красночетайский		Дендрологический / Городской парк с древесными посадками
Категория ООПТ: ***Ботанические сады***							
119	**Чебоксарский филиал ГБС им.Н.В. Цицина РАН**	Ф	1978	176,77	г. Чебоксары	г.Чебоксары	Ботанический / Научные коллекции полезных растений-интродуцентов
Категория ООПТ: ***Лечебно-оздоровительные местности***							
120	**Округ санитарной охраны месторождения лечебных грязей озера Когояр**	Р	1986	117	Чебоксарский	Заволжская Полесская низина; оз. Когояр. Чебоксарский лесхоз, Северное лес-во, кв. 17	Лечебно-оздоровительный / Месторождение сапропелевых лечебных грязей
Категория ООПТ: ***Курорты***							
121	**Округ санитарной охраны месторождения минеральных вод СКК «Чувашия»**	Р	1986	3450	г. Чебоксары	г. Чебоксары	Лечебно-оздоровительный / Месторождение минеральных вод
122	**Округ санитарной охраны месторождения минеральных вод СКК «Чувашиякурорт»**	Р	1986	71,25	г. Чебоксары	г. Чебоксары	Лечебно-оздоровительный / Месторождение минеральных вод
123	**Бальнеоклиматический курорт «Волжские зори»**	Р	2002		Чебоксарский	Заволжская Полесская низина. Чебоксарский лесхоз; часть Чебоксарского вдхр.	Лечебно-оздоровительный / Лесные природные комплексы, водные объекты
Категория ООПТ: ***Заповедно-охотничьи хозяйства***							
124	**Заповедно-охотничье хозяйство колхоза «Ленинская искра»**	Р	1978	7740	Ядринский	Юго-восточная часть района. Ядринское лес-во, кв. 68-83	Комплексный / Особо ценный агроландшафт. Редкие и охотничьи виды животных (европейский байбак, речной бобр, благородный олень, перепел, коростель и др.)
Категория ООПТ: ***Зеленые зоны***							
125	**Зеленая зона**	М	1993	2000	Цивильский		Лесной / Природные комплексы
Категория ООПТ: ***Лесные генетические резерваты***							
126	**Лесной генетический резерват дуба**	Р	1985	164	Канашский	Канашский лесхоз, Канашское лес-во, кв. 101 (выд. 1, 3-5), 102 (выд. 6-8), 103 (выд. 1, 7), 107 (выд. 3, 5, 8)	Лесной / Ценная в генетико-селекционном отношении часть популяции вида (дуб)

N	Название ООПТ	Значение	Год создания ООПТ	Площадь, га	АТО	Местоположение	Профиль / Объекты охраны
127	**Лесной генетический резерват сосны**	Р	1985	201,1	Комсомольский	Комсомольский лесхоз, Комсомольское лес-во, кв. 72 (выд. 1, 3, 7, 10, 13, 15, 17, 20), 73 (выд. 6, 12, 14, 15), 74 (выд. 1, 5, 7, 19)	Лесной / Ценная в генетико-селекционном отношении часть популяции сосны обыкновенной
128	**Лесной генетический резерват дуба**	Р	1985	152,9	Чебоксарский	Опытный лесхоз, Волжское лес-во, кв. 98 (выд. 2, 3, 5), 100 (выд. 1, 2, 5, 8), 105 (выд. 1, 3-5, 8), 106 (выд. 1, 3)	Лесной / Ценная в генетико-селекционном отношении часть популяции дуба
129	**Лесной генетический резерват сосны**	Р	1985	303,9	Чебоксарский	Чебоксарский лесхоз, Пихтулинское лес-во, кв. 28 (выд. 1-4, 6, 7), 35 (выд. 1, 2, 4-8), 36 (выд. 1-5, 12, 14, 16)), 37 (выд. 1-6, 8-10, 13-17)	Лесной / Ценная в генетико-селекционном отношении часть популяции сосны обыкновенной
130	**Лесной генетический резерват сосны**	Р	1985	173,3	Шемуршинский	Шемуршинский лесхоз, Шемуршинское лес-во, кв. 73 (выд. 1-3, 8); Трехбалтаевское лес-во, кв. 107 (выд. 2-4, 6, 7,), 108 (выд. 3, 5, 6-8)	Лесной / Ценная в генетико-селекционном отношении часть популяции сосны
Категория ООПТ: ***Памятные посадки***							
131	**Памятные посадки в честь 100-летия Мижеркассинской средней школы и 150-летия народного просветителя чувашского народа И.Я. Яковлева**	М	2001	1	Красночетайский		Лесной / Городской парк с искусственными посадками
132	**Памятные посадки ели в честь героя Советского Союза Логинова А.Р.**	М	1991	4,2	Красночетайский		Лесной / Городской парк с искусственными посадками
Категория ООПТ: ***Рекреационные зоны***							
133	**Местность «Чавал» (Атнарское лесничество Красночетайского лесхоза, кв. 17)**	М	1991	132	Красночетайский	Красночетайский лесхоз, Атнарское лес-во, кв. 17	Культурно-оздоровительный / Природные комплексы

Перспективные ООПТ

N	Название ООПТ	Значение	Год создания ООПТ	Площадь, га	АТО	Местоположение	Профиль / Объекты охраны
Категория ООПТ: ***Природные парки***							
1	**Заволжье**	Р		43000	Чебоксарский	Левобережная заволжская (северная) часть Чувашской Республики, противоположный берег Волги у г. Чебоксары (в 2 км на север). На территории национального парка расположены 7 памятников природы (пл. 552,7 га) и 3 генетических резервата (пл. 318,5 га)	Заволжский лесной массив с элементами южной тайги, коренной ельник с редкими видами растений и животных, клюквенные болота

Пермский край

Бывшая Пермская область (01.12.2006 г.)

N	Название ООПТ	Значение	Год создания ООПТ	Площадь, га	АТО	Местоположение	Профиль / Объекты охраны
Категория ООПТ: ***Государственные природные заповедники***							
1	**Басеги**	Ф	1982	37957	Горнозаводский	Восточная часть области, междуречье среднего течения рр. Усьва и Вильва.Территория г. Гремячинска, Горнозаводской район	Горнотаежный природный комплекс
2	**Вишерский**	Ф	1981	241200; охранная зона 52200	Красновишерский	Вайский лесхоз, Велсовское лесничество	Природные экосистемы, редкие виды растений и животных. КОТР (ч.)
Категория ООПТ: ***Государственные природные заказники***							
3	**Тулвинский**	Р	1997	11200	Бардымский	Верховья р. Тулва, правобережная пойма, 1,8 км на восток от с. Барда	Биологический, охотничий / Охотничьи виды животных (лось, медведь, барсук, куница, глухарь, тетерев и др.)
4	**Большесосновский**	Р	1984	20100	Большесосновский	3,5 км на юго-запад от с. Большая Соснова; окрестности населенных пунктов: с. Петропавловск, с. Соколы, д. Кузино, д. Зачерная, д. Развилы, д. М. Потка, д. Черепаны	Биологический, охотничий / Охотничьи виды животных (лось, медведь, барсук, глухарь, тетерев и др.)
5	**Вороновский**	Р	1987	30000	Горнозаводский	Пойма р. Чусовая и ее притока Кайва, окрестности поселков Вороновка и Кусья. 12,6 км на юг от г. Горнозаводск. Пойма р. Чусовая и ее притока Кайва, окрестности поселков Вороновка и Кусья	Биологический, охотничий / Охотничьи виды животных
6	**Туренец**	Р	1978	70,5	Ильинский	3 км вниз по течению р. Камы от устья р. Обвы, на расстоянии 1 км от правого берега Камского водохранилища	Орнитологический / Орнитофауна
7	**Карагайский**	Р	1977	30100	Карагайский	Окрестности деревень Козьмодемьянское, Петрушата	Биологический, охотничий / Охотничьи виды животных
8	**Сылвенский**	Р	1980	7700	Кишертский	Окрестности населенных пунктов: с. Усть-Кишерть, д. Зуево, с. Спас-Барда, д. Усть-Суксун, пос. Суксун, пос. В. Суксун, д. Опа, д. Дикое Озеро, д. Мазуевка, д. Верх-Седа	Биологический, охотничий / Природные комплексы, редкие виды животных
9	**Предуралье**	Р	1997	2290	Кишертский, Кунгурский	По берегам р. Сылва от н.п. Долматы на юге, вверх по течению реки	Комплексный, ландшафтгый / Природный ландшафт
10	**Ирмиза**	Р	1983	32500	Куединский	Окрестности д. Еламбуй, д. Б. Тапья, д. Б. Каскасал, д. Б. Талмаз, д. Лайга	Биологический, охотничий / Охотничьи виды животных
11	**Вяткинский**	Р	1978	4100	Кунгурский	Окрестности д. Гари, д. Щелканы, д. Забор	Биологический, охотничий / Охотничьи виды животных
12	**Октябрьский**	Р	1983	12000	Октябрьский	Окрестности д. Егашка, д. Калтаево, д. В.-Ирень, пос. Щучье Озеро	Охотничьи виды животных
13	**Очерский**	Р	1980	22400	Очерский	Окрестности д. Мокрушино, д. Ежово, д. Билимбаиха, д. Коменданты, д. Ромаши, д. Пономари, д. Базарино, д. Верещагино, с. Острожка, д. М. Селище, д. Гришино, д. Сапоги, д. Посад	Биологический, охотничий / Охотничьи виды животных
14	**Соликамский**	Р	1978	14300	Соликамский	Окрестности д. Новый Поселок, д. Заполье, д. Кулаково, д. Чигироб	Охотничьи виды животных
15	**Уинский**	Р	1986	38000	Уинский	Окрестности с. Аспа, с. Уинское, д. Кочешовка, д. Шамагулы, пос. Октябрьский, д. Сергеевка	Биологический, охотничий / Охотничьи виды животных
16	**Березниковский**	Р	1961	20000	Усольский	Левый берег р. Кама, южнее г. Березники	Биологический, охотничий / Охотничьи виды животных (лось, медведь, барсук, глухарь, тетерев и др.). КОТР
17	**Южный**	Р	1970	28000	Чайковский	Окрестности д. М. Соснова, д. Карша, д. Конезавод, д. Опары	Биологический, охотничий / Охотничьи виды животных
18	**Пернаты**	Р	1979	81900	Чердынский	рр. Чепец, Тимшер (устье), Юж. Кельтма (устье), Кама	Биологический, охотничий / Охотничьи виды животных
Категория ООПТ: ***Памятники природы***							
19	**Бардымская вишневая гора**	Р	1981	1,2	Бардымский	5 км на восток от с. Барда	Ботанический / Вишня степная
20	**Болото Тюндюк**	Р	1991	6,5	Бардымский	11 км на юго-восток от с. Барда, 2 км на юго-восток от с. Аклуши, 0,5 км на северо-восток от с. Тюндюк	Ботанический / Низинное болото

N	Название ООПТ	Значение	Год создания ООПТ	Площадь, га	АТО	Местоположение	Профиль / Объекты охраны
21	**Дубовая гора-Сарашевская дубрава**	Р	1995	20	Бардымский	У с. Сараши, правый берег р. Тулва, Сарашевское лес-во, кв. 14 (выд. 10)	Ботанический / Дубрава у сев. границы распространения
22	**Красноярская гора**	Р	1981	2	Бардымский	Вблизи с. Краснояр-I	Ботанический / Реликтовый лесостепной природный комплекс
23	**Куземьяровский орешник**	Р	1981	71,6	Бардымский	1 км на северо-запад от д. Куземьярово	Ботанический / Насаждения с орешником (лещиной)
24	**Сарашевский сосново-дубовый лес**	Р	1996	460,3	Бардымский	2 км вверх по р. Тулве от с. Сараши	Ботанический / Сосново-дубовый лес. Северный форпост дубрав в области
25	**Новое болото**	Р	1988	76,5	Березовский	На 1-й надпойменной террасе р. Култым. 17 км на северо-восток от р.ц. Березовка, 1 км на северо-восток от с. Осиново	Ландшафтный / Болото – торфяное месторожение
26	**Широкое болото**	Р	1988	112,6	Березовский	13 км на восток от с. Березовка, 1,5 км на север от с. Широкая гарь	Ландшафтный / Болото – торфяное месторожение
27	**Близнецова (Белый) грот**	Р	2000	3	г. Александровск	Правый берег р. Чаньва, 2 км вверх по течению от устья р. Костанок, 6 км на юг от пос. Скопкортный	Комплексный / Пещера, грот, археологический объект, ископаемая фауна
28	**Тайн пещера**	Р	1991	13,5	г. Александровск	Левый берег р. Березовка, в 2 км от ее впадения в р. Чаньву выше по течению, 4 км на северо-восток от пос. Скопкортный	Комплексный / Пещера, археологический объект, ископаемая фауна
29	**Чаньвинские пещеры**	Р	1991	36	г. Александровск	Левый берег р. Чаньва, 0,35 км от устья р. Копюжная	Комплексный / Природный комплекс, пещера с остатками мансийского святилища
30	**Белогорское обнажение**	Р	1991		г. Гремячинск		Геологический / Геологическое обнажение - стратотип пермской системы
31	**Пещера геологов II**	Р	1981		г. Гремячинск	Правый борт лога в долине р. Усьва; пос. Юбилейный	Геологический / Пещера - самая глубокая карстовая полость области
32	**Белый камень**	Р	1991	10	г. Губаха	Правобережье р. Косьва	Геологический / Геологическое обнажение - стратотип пермской системы
33	**Губахинская (Мариинская пещера)**	Р	1991	1	г. Губаха	Восточная окраина г. Губаха	Геологический / Пещера
34	**Губахинское обнажение**	Р	1991	5	г. Губаха	Правобережье р. Косьва	Геологический / Геологическое обнажение - стратотип пермской системы
35	**Косьвинская карстовая арка**	Р	1965	1	г. Губаха	р. Косьва	Геологический / Карстовое образование
36	**Кременное обнажение**	Р	1991	3	г. Губаха	Левобережье р. Косьва	Геологический / Геологическое обнажение - стратотип пермской системы
37	**Крестовая гора**	Р	1991	62	г. Губаха	На территории г. Губаха	Геологический / Гора
38	**Ладейная гора**	Р	1991	28	г. Губаха	Левобережье р. Косьва, устье Ладейного Лога	Геологический / Гора
39	**Темная пещера**	Р	1991	1	г. Губаха	Восточная окраина г. Губаха, 1 км на восток от Ст. Деревни	Геологический / Пещера в известняках визейского яруса
40	**Холодный Лог**	Р	1991	25	г. Губаха	Правый берег р. Косьва. В 5 км от г. Губаха выше по течению	Геологический / Скальные выходы верхних карбоновых и нижнепермских (ассельских) известняков
41	**Кизеловская (Виашерская) пещера**	Р	1991	3,1	г. Кизел	г. Кизел	Геологический / Пещера
42	**Расикский грот**	Р	1991	5	г. Кизел	р. Кизел	Геологический / Грот. Кости плейстоценовых животных, орудия палеолита
43	**За гранью (Кедровое) болото**	Р	1988	1053	г. Краснокамск	У г. Краснокамск	Ландшафтный / Болото. Ягодники. Лекарственные растения
44	**Сюзьвинское (Моховское) болото**	Р	1991	1220	г. Краснокамск	У с. Усть-Сыны и с. Быки	Ландшафтный / Верховое, переходное и низинное болото
45	**Ангидрит**	Р	1980	27,5	г. Лысьва	дд. Еверзики и Любимовская	Геологический / Обнажение горных пород
46	**Вынырок**	Р	1991	3,1	г. Лысьва	14 км от устья р. Кумыш	Гидрологический / Карстовый источник
47	**Исток р. Барды**	Р	1991	166	г. Лысьва	У д. Маховляна	Ландшафтный / Природный комплекс истока реки
48	**Исток р. Кумыш**	Р	1991	95	г. Лысьва	Около ст. Кумыш	Ландшафтный / Природный комплекс истока реки
49	**Исток р. Лысьвы**	Р	1991	204,7	г. Лысьва	Лысьвинский лесхоз	Ландшафтный / Природный комплекс истока реки
50	**Кыновская пещера**	Р	1991	2	г. Лысьва	р. Чусовая	Геологический / Пещера

N	Название ООПТ	Значение	Год создания ООПТ	Площадь, га	АТО	Местоположение	Профиль / Объекты охраны
51	**Разбойник и Четыре Брата**	Р	1981	7,5	Горнозаводский	Правый берег р. Чусовая; скала «Разбойник» - в 5 км, скала «Четыре Брата» - в 6 км от д. Кумыш ниже по течению	Ландшафтный / Скалы
52	**Соколья гора**	Р	1991	4	Горнозаводский	Правобережье р. Вильвы. Горнозаводский лесхоз, Басегское лес-во, кв. 60 (выд. 33)	Геологический / Горный природный комплекс, редкие виды растений
53	**Большое II озеро**	Р	1988	3,8	Добрянский	Водораздел рр. Кама и Чусовая. 8 км на север от пос. Мутной, 15 км от пристани Шалашная	Геологический / Карстовое озеро
54	**Вильвенское II озеро**	Р	1991	11	Добрянский	На правом берегу р. Вильва. 0,6 км на юго-восток от пос. Вильва, 3 км от ст. Боковая	Геологический / Карстовое озеро
55	**Дурнятская котловина**	Р	1988	335,7	Добрянский	Пойма р. Пожва. 1 км от д. Дурнята	Ландшафтный / Урочище - карстовое поле
56	**Исчезающее озеро**	Р	1988	0,6	Добрянский	Водораздел рр. Кама и Чусовая, у д. Залесная	Геологический / Карстовое озеро
57	**Кунья**	Р	1991	88,8	Добрянский	Левая надпойменная терраса р. Косьва. 33 км на северо-восток от г. Добрянка, 1 км на северо-восток от с. Заболота, 0,5 км на восток от с. Кунья	Ботанический / Низинное лесное болото
58	**Лебединое болото**	Р	1991	60	Добрянский	14 км на юго-запад от с. Зуево, 1,5 км на северо-восток от с. В. Челва	Низинное лесное болото
59	**Лево-Челвинское болото**	Р	1991	66,1	Добрянский	57 км на северо-восток от г. Добрянка, на южной окраине с. В. Челва	Низинное лесное болото
60	**Лунежские горы и Камская долина**	Р	1981	325,4	Добрянский	По берегу Камского водохранилища, 20 км от г. Добрянка	Ландшафтный / Флора на известняках
61	**Право-Челвинское болото**	Р	1991	6,9	Добрянский	57 км на северо-восток от г. Добрянка, 4 км на восток от с. Сгорки, 0,5 км на запад от с. В. Челва	Низинное лесное болото
62	**Челвинское болото**	Р	1991	20	Добрянский	62 км на северо-восток от г. Добрянка, 14,5 км на юго-восток от с. Зуево, 4,5 км на северо-восток от с. В. Челва	Низинное лесное болото
63	**Чермозское болото**	Р	1991	4092	Ильинский	3 км на северо-восток от с. Швецово	Ландшафтный / Болото сосново-сфагновое
64	**Боронятский бор**	Р	1981	124	Карагайский	Междуречье рр. Лысьва и Обва	Ботанический / Лесное сообщество - эталонные насаждения
65	**Нердвинский бор**	Р	1991	49	Карагайский	Окрестности с. Нердва. Ильинский лесхоз, Нердвинское лес-во	Ботанический / Сосновый бор
66	**Рождественский парк**	Р	1981	183	Карагайский	с. Рождественское	Ботанический / Лесопарк – сосновые и елово-пихтовые насаждения
67	**Белый Камень**	Р	1988	90,3	Кишертский	Мазуевская карстовая депрессия	Ландшафтный / Урочище с гипсовыми скалами, карстовыми воронками, озерами, пещерами, лесными участками
68	**Вострый камень**	Р	1965		Кишертский	На территории заказника «Предуралье» у ст. Усть-Кишерть	Геологический / Скала
69	**Глазырь**	Р	1965		Кишертский	На территории заказника «Предуралье»	Геологический / Скалы
70	**Им. В.А. Варсанофьевой пещера**	Р	1988	3,1	Кишертский	Мазуевская карстовая депрессия. Кишертский лесхоз, Кишертское лес-во	Геологический / Пещера коридорно-гротовая
71	**Камайские Зубцы**	Р	1965		Кишертский	На территории заказника «Предуралье»	Геологический / Скалы - стратотипы камайской, сылвенской и филипповской свит артинского яруса пермской системы
72	**Карасье озеро**	Р	1988	21,6	Кишертский	Мазуевская карстовая депрессия	Геологический / Озеро со сплавиной
73	**Кленовая гора**	Р	1988	170	Кишертский	У с. Усть-Кишерть	Ландшафтный / Елово-пихтовые леса, редкие виды растений. Известняки с остатками животных пермского возраста
74	**Коронка**	Р	1965		Кишертский	У с. Усть-Кишерть	Ландшафтный / Скала - эталон пермской системы
75	**Лобач**	Р	1988	7,5	Кишертский	2 км на северо-восток от д. Пеньки	Ландшафтный / Городище эпохи средневековья, скалы
76	**Межевой камень**	Р	1965		Кишертский	На территории заказника «Предуралье»	Геологический / Скала
77	**Хоробрый камень**	Р	1990		Кишертский	На территории заказника «Предуралье»	Геологический / Скала
78	**Велсовский лес**	Р	1965	434	Красновишерский	У устья р. Велсы	Ботанический / Лесные сообщества - многообразие типов леса
79	**Ветряной камень**	Р	1981	76	Красновишерский	У пос. Вая	Ландшафтный / Скалы, редкие виды растений
80	**Дыроватый камень**	Р	1991	120	Красновишерский	р. Вишера	Ландшафтный / Карстовое образование
81	**Жигалан**	Р	1991	202,5	Красновишерский	р. Жигалан	Гидрологический / Водопад
82	**Нюхти**	Р	1991	630	Красновишерский	В 6-9 км от д. Немзя и Филиппьево	Гидрологический / Озеро
83	**Большеколчимский карстовый мост**	Р	1991	32	Красновишерский	В 2,4 км от д. Чурочной ниже по течению	Геологический / Карстовое образование

N	Название ООПТ	Значение	Год создания ООПТ	Площадь, га	АТО	Местоположение	Профиль / Объекты охраны
84	**Велсинская пещера**	Р	1991	3	Красновишерский	У пос. Велс	Геологический / Пещера
85	**Аряжский дубово-еловый лес**	Р	1966	226	Куединский	У с. Аряж	Ботанический / Лесное сообщество. Северная граница ареала дуба, реликтовые неморальные виды
86	**Дубовая Гора**	Р	1991	11,8	Куединский	В 8 км от с. Аряж	Ботанический / Дубовый лес
87	**Байдарашки**	Р	1988	125	Кунгурский	Междуречье рр. Ирени, Сылвы и Шаквы	Геологический / Урочище – интенсивно закарстованная территория
88	**Большая Мечкинская пещера**	Р	1988	6	Кунгурский	В 2 км от д. Заспалово и Родионово	Геологический / Пещера
89	**Закурьинская пещера**	Р	1988	3	Кунгурский	На северо-востоке от с. Закурья	Геологический / Пещера
90	**Зуятская пещера**	Р	1988	10	Кунгурский	р. Сылва	Геологический / Пещера
91	**Кичменская пещера**	Р	1991	4	Кунгурский	В 3,5 км от устья р. Кичмень	Геологический / Пещера
92	**Краюха (Дядя) камень**	Р	1965		Кунгурский	Левый берег р. Сылвы вверх от г. Кунгура. На территории государственного природного заказника «Предуралье»	Ландшафтный / Скала – эталон образования верхнеартинского яруса пермской системы
93	**Пермско-Сергинская карстовая каменистая степь**	Р	1991	2,7	Кунгурский	В 1,5 км от с. Серьга на север	Ландшафтный / Степное сообщество
94	**Филипповское обнажение**	Р	1991	0,2	Кунгурский	Центр с. Филипповка	Геологический / Геологическое обнажение
95	**Черниковский бор**	Р	1991	252	Кунгурский	р. Сылва у д. Токарево	Ландшафтный / Редкие виды горно-степных растений
96	**Пономаревская пещера**	Р	1991		Ординский	Между сс. Опачевка и Губаны	Геологический / Пещера
97	**Ореховая гора и Красная горка**	Р	1981	57	Осинский	В 1 км от д. М. Никольская	Ботанический / Массив орешника (лещины), редкие виды растений
98	**Чермодинская вишневая лесостепь**	Р	1981	84,6	Осинский	В 1 км от с. Н. Чермода на север	Ботанический / Лесостепные участки
99	**Место падения Оханского метеорита**	Р	1991	1	Оханский	В 2 км от д. Таборы	Геологический / Космогенная форма рельефа
100	**Ежово**	Р	1991	42	Очерский	д. Ежово	Геологический / Ископаемые остатки животных
101	**Канцарское болото**	Р	1988	93,5	Сивинский	В 3 км от с. Сива на северо-запад	Ландшафтный / Природный комплекс низинного болота
102	**Бороздухинское (Соликамское) болото**	Р	1991	691	Соликамский	На юго-запад от г.Соликамск	Ландшафтный / Природный комплекс низинного болота
103	**Валуевское болото**	Р	1991	682,8	Соликамский	В 33 км от г. Соликамск на северо-восток	Ботанический / Природный комплекс низинного и переходного болота
104	**Голубиное болото**	Р	1991	203	Соликамский	В 33 км от г. Соликамск на юго-восток	Ландшафтный / Природный комплекс низинного лесного болота
105	**Кедровое болото**	Р	1991	78,2	Соликамский	В 31 км от г. Соликамск на восток	Ботанический / Природный комплекс низинного и переходного болота
106	**Осокинское болото**	Р	1991	1118	Соликамский	В 34 км от г. Соликамск на северо-восток	Ландшафтный / Природный комплекс низинного и переходного болота
107	**Родниковское болото**	Р	1991	684	Соликамский	В 2 км от г. Соликамск на юго-запад	Ландшафтный / Низинное лесное болото
108	**Тюлькинское обнажение**	Р	1991		Соликамский	Пос. Тюлькино	Геологическое обнажение соликамского горизонта уфимского яруса
109	**Конная грива**	Р	1965	40	Суксунский	Около д. Березовки	Ландшафтный / Реликтовый участок с характерной травяной растительностью сибирской лесостепи, редкие виды растений
110	**Лиственничная роща**	Р	1965	1,3	Суксунский	д. Бор	Ботанический / Лиственница сибирская на южной границе распространения
111	**Плакун**	Р	1991	0,8	Суксунский	У д. Сасыково	Водопад
112	**Белое болото**	Р	1991	190	Уинский	В 1 км от с. Чернушка на северо-запад. Расположен на территории Уинского заказника	Ландшафтный / Болото, гнездовья серых журавлей
113	**Уинская пещера**	Р	1991		Уинский	В 5 км от с. Уинское	Геологический / Пещера
114	**Чаечное озеро**	Р	1988	14	Уинский	с. Воскресенское	Ландшафтный / Озеро. Самая крупная колония озерных чаек (более 1200 пар) на северной границе ареала, скопления птиц на миграциях

N	Название ООПТ	Значение	Год создания ООПТ	Площадь, га	АТО	Местоположение	Профиль / Объекты охраны
115	**Морошковое болото**	Р	1991	265	Усольский	В 0,5 км от с. Варьково на юго-запад	Ботанический / Низинное лесное болото
116	**Согра**	Р	1991	61,2	Усольский	Около с. Кокшары	Ботанический / Низинное болото
117	**Токово болото**	Р	1991	525	Усольский	В 2,5 км от с. Зеленый Мыс на восток	Ботанический / Переходное и верховое болото
118	**Амбарный камень (скалы Амбарные)**	Р	1979	83	Чердынский	В 5 км от пос. Дыроватиха	Ландшафтный / Природные комплексы террасовидных уступов, редкие виды растений
119	**Белые мхи (скалы Белый Мох)**	Р	1991	25	Чердынский	Ниже устья р. Собачья	Ландшафтный / Скалы-останцы, редкие виды растений
120	**Бобыкский камень**	Р	1991	5,1	Чердынский	р. Колва	Ландшафтный / Природные комплексы возвышенности со своеобразными формами рельефа
121	**Боец и Релка (Орелка)**	Р	1988	14	Чердынский	У д. Цепия	Ландшафтный / Скалы-останцы, редкие виды растений
122	**Бурундук**	Р	1991	32,5	Чердынский	р. Березовая	Ландшафтный / Скальный ландшафт, редкие виды растений
123	**Варыш**	Р	1991	24	Чердынский	Правый берег р. Березовая	Ландшафтный / Пещера
124	**Варыш**	Р	1991	24	Чердынский	Корепинский сельсовет	Ландшафтный / Скальное обнажение, карстовые формы рельефа, редкие виды растений
125	**Ветланский камень**	Р	1988	132	Чердынский	Выше пос. Ныроб, р. Колва	Ландшафтный / Скальное обнажение, редкие виды растений
126	**Дивий камень**	Р	1988	209	Чердынский	В 1,5 км от д. Цепия ниже по течению р. Колве	Ландшафтный / Скальное обнажение, карстовые формы рельефа, редкие виды растений
127	**Дивья пещера**	Р	1965	0,2	Чердынский	В 1,5 км от д. Цепия ниже по течению р. Колве	Карстовая пещера
128	**Дыроватый камень**	Р	1991	20	Чердынский	пос. Дыроватиха	Ландшафтный / Скальный ландшафт, редкие виды растений
129	**Еран**	Р	1991	54,5	Чердынский	р. Березовая	Ландшафтный / Скальный ландшафт, редкие виды растений
130	**Ермаков родник**	Р	1991	25	Чердынский	р. Березовая	Родник
131	**За прудом (болото)**	Р	1991	130	Чердынский	В 0,5 км на север от с. Остяцкое	Ботанический / Переходное и низинное болото
132	**Закаменка**	Р	1991	21,4	Чердынский	д. Цепия	Ландшафтный / Скальный ландшафт, редкие виды растений
133	**Кедровая роща у д. Демино**	Р	1991	8,6	Чердынский	Дорога Демино-Оралово	Ботанический / Хвойный лес
134	**Кусково болото**	Р	1991	182	Чердынский	В 2 км на северо-запад от с. Ванькино	Верховое болото
135	**Кырныш**	Р	1991	23,1	Чердынский	р. Березовая	Ландшафтный / Скальный ландшафт, редкие виды растений
136	**Ласткин (Ласточкин) камень**	Р	1991	22	Чердынский	р. Березовая	Ландшафтный / Скальный ландшафт, редкие виды растений
137	**Мулыско**	Р	1991	7,5	Чердынский	р. Березовая, в 2 км от пос. Булдырья ниже по течению	Ландшафтный / Междуречный ландшафт, ископаемые остатки, редкие виды растений
138	**Пасынок**	Р	1991	102,5	Чердынский	р. Березовая, в 16 км от пос. Валай выше по течению	Ландшафтный / Скальное обнажение, редкие виды растений
139	**Пехач**	Р	1991	37	Чердынский	р. Березовая, в 21 км от пос. Валай выше по течению	Ландшафтный / Скальный выступ, карстовые формы рельефа, редкие виды растений
140	**Писаный камень**	Р	1991	28,8	Чердынский	р. Березовая, Корепинский сельсовет	Ландшафтный / Эрозионный останец, скальные обнажения, редкие виды растений
141	**Рассыпной (Дядя)**	Р	1991	147,5	Чердынский	р. Березовая	Ландшафтный / Скальное обнажение, древесные породы
142	**Светик**	Р	1991	0,28	Чердынский	В 0,7 км от д. Подбобыка на северо-восток	Скала, археологический объект, редкие виды растений
143	**Серовик**	Р	1991	74,6	Чердынский	р. Березовая	Ландшафтный / Скальное обнажение
144	**Сосновый бор у с. Покча**	Р	1991	2,2	Чердынский	Окраина с. Покча	Ботанический / Сосновый бор
145	**Сотник**	Р	1991	154,5	Чердынский	р. Березовая	Ландшафтный / Скальное обнажение, редкие виды растений
146	**Столбовой камень**	Р	1991	38	Чердынский	р. Березовая	Ландшафтный / Скалы-останцы, редкие виды растений
147	**Сыпанское (Касьяна) болото**	Р	1991	1309	Чердынский	В 1,5 км от с. Слобода на север	Ботанический / Верховое болото с ягодниками
148	**Узкая улочка с Искорским городищем**	Р	1991	48,5	Чердынский	В 5 км от с. Искор на юго-восток	Ландшафтный / Скальные обнажения, археологические объекты
149	**Холодная пещера**	Р	1991	25	Чердынский	В 2 км от пос. Дыроватиха	Геологический / Пещера
150	**Черная пещера**	Р	1991	50	Чердынский	Корепинский сельсовет	Геологический / Пещера

N	Название ООПТ	Значение	Год создания ООПТ	Площадь, га	АТО	Местоположение	Профиль / Объекты охраны
151	**Большое Бревно**	Р	1988	45	Чусовской	р. Усьва	Ландшафтный / Геологическое обнажение. Реликтовый флористический комплек
152	**Вашкур**	Р	1991	41	Чусовской	Устье р. М. Вашкур	Ландшафтный / Пещера с остатками Родановской и Ломоватовской культур
153	**Глухие Камни**	Р	1991	31	Чусовской	В 7 км от г. Чусовой	Ландшафтный / Пещера. Кости животных и керамика Сылвенской культуры и отдельные кремневые орудия каменного века
154	**Гребешок**	Р	1991	101	Чусовской	В 1 км от д. Архиповка	Ландшафтный / Пещера. Кости животных и керамика Сылвенской культуры и отдельные кремневые орудия каменного века
155	**Кладовый камень и пещера Чудесница**	Р	1991	37,3	Чусовской	г. Кладовой	Геологический / Пещера с гротами и узкими проходами
156	**Омутной камень**	Р	1988	49	Чусовской	В 16 км от пос. Усьва ниже по р. Усьва	Ландшафтный / Геологическое обнажение. Реликтовый фаунистический комплекс
157	**Панорамная (Поворотный Лог) скала**	Р	1988	25	Чусовской	р. Усьва	Ландшафтный / Растительность скальных обнажений
158	**Плакун (Боюн) камень**	Р	1965	33	Чусовской	В 2,5 км от пос. Створ ниже по р. Чусовой	Ландшафтный / Геологическое обнажение рифовых известняков. Редкие виды растений
159	**Половинкинский карстовый мост**	Р	1991	25	Чусовской	В 2 км от пос. Половинка на запад	Геологический / Карстовый мост в скале Половинкинской пещеры
160	**Сиролова гора**	Р	1991	120	Чусовской	В 40 км от устья р. Сылва на р. Чусовой выше по течению	Ландшафтный / Скальные обнажения, редкие виды степных растений
161	**Столбы**	Р	1965	99	Чусовской	В 6 км от пос. Усьва ниже по р. Усьва	Ландшафтный / Скалы-останцы, редкие виды растений
162	**Шайтан**	Р	1991	43	Чусовской	У г. Чусовой и д. Усть-Койва	Ландшафтный / Пещера - стоянка людей эпохи железа
163	**Шалашнинское озеро**	Р	1988	0,71	Чусовской	д. Шалашная	Геологический / Карстовое озеро
Категория ООПТ: ***Ботанические резерваты***							
164	**Кленовая гора**	Р	1991	3,3	Бардымский	Верховье р. Тулва, правый берег. Сарашевское лес-во, кв. 16 (выд. 9)	Кленовый лес
165	**Резерваты ели сибирской**	Р	1991	529	Нытвенский	Закамский лесхоз, Нытвенское лесничество кв. 63 (выд. 2, 5-7, 9, 10, 14, 17, 18, 21, 23, 24, 26)	Лесное сообщество семенного происхождения старше 100 лет
166	**Резерваты сосны обыкновенной**	Р	1991	929	Нытвенский	Закамский лесхоз, Нытвенское лесничество кв. 87 (выд. 15, 21, 34, 36, 38)	Лесное сообщество семенного происхождения старше 100 лет
Категория ООПТ: ***Защитные зоны***							
167	**Лесопарк пригородной зоны г. Березники**	Р	1991	854	г.Березники	Левобережье р. Кама близ ее русла	Лесопарк
168	**Лесопарк пригородной зоны г. Березняки**	Р	1991	854	Усольский	У пос. Орел	Сосновый бор
Категория ООПТ: ***Зоологические (энтомологические) резерваты***							
169	**Солоноватое озеро**	Р	1991		Соликамский	с. В. Мошево	Озеро
Категория ООПТ: ***Историко-природные охраняемые комплексы и территории***							
170	**Озеро Чашкинское**	Р	1991	50	г. Березники	На север от г. Березники	Старичное озеро
171	**Дыроватые ребра**	Р	1965	6	Горнозаводский	В 1 км от устья р. Койва выше по течению, у пос. Усть-Койва. Усть-Койвинское лес-во, кв. 53 (выд. 31, 34, 35)	Скалы причудливой формы. В пещерах - медные наконечники для копий, груды костей. 30 видов реликтовых растений
172	**Сосняк разнотравный**	Р	1991	83	Горнозаводской	Вижайский лесхоз, Теплогорское лес-во, кв. 82 (выд. 15)	Сосновые насаждения
173	**Сосняк разнотравный**	Р	1981	21	Горнозаводской	Вижайский лесхоз, Теплогорское лес-во, кв. 54 (выд. 1, 10)	Сосновые насаждения
Категория ООПТ: ***Историко-природные комплексы***							
174	**Вознесенский бор**	Р	1981	215	Верещагинский	На берегу пруда у с. Вознесенское на левом берегу р. Лысьва	Лесопарк с насаждениями старше 120 лет
175	**Бабкинского луга пещера**	Р	1991	3,1	г. Лысьва	В 9 км от д. Кумыш	Природный комплекс. Пещера
176	**Пашийская пещера (Большие воронки)**	Р	1965	4	Горнозаводский	На лев. берегу р. Вижай. В 2-3 км от пос. Пашня	Природный комплекс. Пещера

N	Название ООПТ	Значение	Год создания ООПТ	Площадь, га	АТО	Местоположение	Профиль / Объекты охраны
177	**Кузминка**	Р	1965	6,4	Ильинский	пос. Ильинский	Лесопарк
178	**Чермозский парк**	Р	1991	0,8	Ильинский	г. Чермоз	Лесопарк
179	**Графский бор**	Р	1981	39	Карагайский	У с. Козьмодемьянского	Лесопарк
180	**Моховой камень**	Р	1991	19	Красновишерский	В 4 км на северо-запад от д. Акчим	Наскальные изображения мансийских охотников XVI-XVII вв.
181	**Писаный камень**	Р	1981	360	Красновишерский	У д. Писаная	Скалы, растительность, стоянки древних людей
182	**Ледяная гора и Кунгурская ледяная пещера**	Р	1965	106,5	Кунгурский	г. Кунгур	Природный комплекс. Пещера
183	**Подкаменная Гора**	Р	1981	363	Кунгурский	р. Сылва в 3 км от г. Кунгур ниже по течению	Горные реликтовые сосняки, травяные сообщества, редкие виды растений, археологический объект
184	**Спасская гора**	Р	1965	385	Кунгурский	р. Сылва в 3 км от г. Кунгур к северу	Редкие виды растений, городище
185	**Чугайка**	Р	1981	36	Сивинский	На северо-запад от пос. Сива	Лесопарк
186	**Соликамский природный парк**	Р	1991		Соликамский	г. Соликамск	Лесопарк
187	**Суксунский бор**	Р	1981	215	Суксунский	Около пос. Суксун	Сосновый бор
188	**Чекарда**	Р	1991	6,7	Суксунский	Выше устья р. Чекарды	Ископаемые остатки насекомых и растений
189	**Уинский парк**	Р	1991		Уинский	с. Уинское	Лесопарк
Категория ООПТ: ***Ландшафтные резерваты***							
190	**Красновишерское болото**	Р	1991	215	Красновишерский	Правый берег р. Вижаихи, в 1,5 км на юго-запад от с. Ничкова	Ландшафт. Болото
191	**Сухое болото**	Р	1991	3545	Красновишерский	Левый берег р. Вишера, в р-не г. Красновишерск	Ландшафт. Болото
192	**Язьва (Бондоровское-Лебединое) болото**	Р	1991	1139	Красновишерский	В 3 км на восток от с. Федорцево	Ландшафт. Болото
Категория ООПТ: ***Охраняемые ландшафты***							
193	**Жуклинское болото**	Р	1991	726	г. Александровск	В 31 км на юго-запад от г. Александровск, в 2 км на запад от с. Гремяча, в 0,5 км на юг от с. Жуклино	Ландшафт. Переходное лесное болото
194	**Итковское болото**	Р	1991	1075,8	г. Александровск	Правый берег р. Вильва и частично р. Яйва. В 15 км на северо-запад от г. Александровск	Ландшафт. Верховое, переходное и низинное болото с ягодниками
195	**Сафоновское болото**	Р	1991	343,5	г. Александровск	В 32 км на северо-запад от г. Александровск, в 2,5 км на северо-восток от с. Вижайская База, в 5 км на юго-запад от с. Камень	Ландшафт. Переходное сосново-осоково-сфагновое болото
196	**Тихого Камня урочище**	Р	1991	241,9	г. Александровск	У с. Яйвинское, в 9 км от д. Камень	Ландшафт. Пещера с костями млекопитающих, изделиями эпохи палеолита
197	**Тунеговское болото**	Р	1991	406,5	г. Александровск	В 26 км на запад от г. Александровск, в 0,5 км на запад от с. Тунегово, у с. Зачерная	Ландшафт. Низинное лесное болото
198	**Отсталое болото**	Р	1991	169	г. Краснокамск	У с. Калиновский	Ландшафт. Низинное лесное болото
199	**Белая гора**	Р	1991	1330	г. Лысьва	Истоки небольших рек: Белая, Солонушка, Рассоха. Лысьвенский лесхоз, Кормовищенское лес-во, кв. 63, 72, 73	Лесной ландшафт, редкие виды растений
200	**Лысьвенский южный пригородный лесной парк**	Р	1981	353	г. Лысьва	г. Лысьва	Редкие виды растений
201	**Верхняя Кважва**	Р	1981	1649	Добрянский	Правый берег Камского вдхр., ниже г. Добрянка	Природный комплекс биостанции
202	**Крутое болото**	Р	1991	3477,7	Добрянский	В 43 км на северо-восток от г. Добрянка, в 1 км на северо-запад от с. Никулино	Ландшафт. Низинное болото
203	**Южно-Романовское болото**	Р	1991	7693	Добрянский	В 51 км на север от г. Добрянка, в 7 км на северо-восток от с. Н. Чельва, в 3 км на юго-восток от с. Березниковский	Низинное лесное болото
204	**Травянистое болото**	Р	1991	1728	Ильинский	У с. Селино	Ландшафт. Низинное болото
205	**Большое болото**	Р	1991	269	Кишертский	В 25 км на северо-восток от ж.-д. ст. Кордон	Ландшафт. Низинное болото
206	**Мечинский лес**	Р	1981	387	Кишертский	У с. Меча	Лесопарк

N	Название ООПТ	Значение	Год создания ООПТ	Площадь, га	АТО	Местоположение	Профиль / Объекты охраны
207	**Березовское болото**	Р	1988	2844,5	Красновишерский	У с. Остяцкое	Ландшафт. Верховое болото с ягодниками
208	**Булатовское болото**	Р	1991	275	Красновишерский	2 км на запад от с. Булатово	Ландшафт. Верховое болото
209	**Ветлан**	Р	1981	312	Красновишерский	В 8 км от г. Красновишерск	Урочище. Редкие виды растений
210	**Говорливый камень**	Р	1981	476	Красновишерский	В 5 км от пос. Вишегорск, ниже по течению р. Вишера	Урочище
211	**Кваркуш**	Р	1981	87924	Красновишерский	Отрог Уральского хребта в сев. Предуралье	Природные комплексы, редкие виды растений. КОТР
212	**Колчимский (Помяненный) камень**	Р	1981	3185	Красновишерский	У пос. Волынка	Разнообразные растительные сообщества. Редкие виды растений
213	**Полюд (Полюдов камень)**	Р	1981	860	Красновишерский	В 10 км на северо-запад от г. Красновишерск	Реликтовые виды растений, скалы
214	**Марчуговское и Нытвенское болота**	Р	1991	400	Нытвенский	В 6,5 км на северо-восток от г. Нытва	Ландшафт. Верховое, переходное и низинное болото
215	**Большое Вильвенское (Перезисинское) болото**	Р	1991	868	Соликамский	В 28 км на северо-восток от г. Соликамск	Ландшафт. Верховое болото
216	**Вильвенское (Поломское) болото**	Р	1991	869	Соликамский	В 28 км на северо-восток от г. Соликамск	Ландшафт. Природный комплекс верхового болота
217	**Глухая Вильва (болото)**	Р	1991	602	Соликамский	В 45 км на северо-восток от г. Соликамск	Ландшафт. Природный комплекс низинного болота
218	**Зотинское II болото**	Р	1991	1571,2	Соликамский	В 19 км на северо-запад от г. Соликамск	Ландшафт. Природный комплекс низинного болота
219	**Косое болото**	Р	1991	1217	Соликамский	В 25 км на северо-восток от г. Соликамск	Ландшафт. Природный комплекс низинного болота
220	**Круглое болото**	Р	1991	416	Соликамский	В 36 км на северо-восток от г. Соликамск	Ландшафт. Природный комплекс переходного, низинного лесного болота
221	**Маргинское болото**	Р	1991	738,5	Соликамский	В 14,5 км на северо-восток от г. Соликамск	Ландшафт. Природный комплекс переходного лесного болота
222	**Мошевское болото**	Р	1991	613	Соликамский	В 13,5 км на северо-запад от г. Соликамск	Ландшафт. Природный комплекс низинного болота
223	**Парменское болото**	Р	1991	506	Соликамский	В 30 км на северо-восток от г. Соликамск	Ландшафт. Природный комплекс переходного лесного болота
224	**Полымское и Селенское болото**	Р	1991	5800	Соликамский	В 19 км на северо-запад от г. Соликамск	Ландшафт. Верховое, переходное и низинное болото
225	**Редикорское болото**	Р	1988	15878	Соликамский	В 28 км на северо-запад от г. Соликамск	Верховое болото с богатейшим запасом ягодников. Местообитание многих охотничье-промысловых зверей и птиц
226	**Сурмогское болото**	Р	1991	608,5	Соликамский	В 29 км на восток от г. Соликамск	Ландшафт. Природный комплекс переходного лесного болота
227	**Урольское болото**	Р	1991	2148	Соликамский	В 54 км на запад от г. Соликамск	Ландшафт. Природный комплекс низинного болота
228	**Уинское болото**	Р	1988	681	Уинский	В 0,5 км на северо-восток от с. Уинское	Ландшафт. Торфяное болото
229	**Большеситовское болото**	Р	1991	517	Усольский	В 0,5 км на восток от с. Белая Пашня	Переходное и верховое болото
230	**Второй Кондас (болото)**	Р	1988	2631	Усольский	В 2,5 км на юг от с. Городище	Ландшафт. Торфяное болото
231	**Романовское I болото**	Р	1991	10285	Усольский	В 2,5 км на юго-восток от с. Быстрая	Ландшафт. Верховое болото. КОТР
232	**Романовское II болото**	Р	1991	4721	Усольский	В 3 км на юго-восток от с. Питер	Ландшафт. Верховое болото с ягодниками. КОТР
233	**Яйвинское болото**	Р	1991	945	Усольский	В 0,5 км на юго-восток от с. Косой	Ландшафт. Переходное и низинное лесное болото
234	**Плотбище**	Р	1988	500	Чайковский	Чайковский лесхоз, Чайковское лесничество	Полидоминантные широколиственно-хвойные леса. КОТР
235	**Болото Янидорское**	Р	1988	1220	Чердынский	У с. Янидор	Ландшафт. Низиное болото. Ягодники. Скопления водно-болотных птиц
236	**Большое Камское болото**	Р	1991	58665	Чердынский	В 1 км на юг от с. Чепец	Ландшафтный / Ландшафт. Болото
237	**Бушкинское (Бушкас) болото**	Р	1991	6257	Чердынский	В 26 км на юго-запад от г. Чердынь	Ландшафт. Верховое, переходное и низинное болото
238	**Бызимское (Бызим) болото**	Р	1991	23130	Чердынский	В 53 км на северо-восток от г. Чердынь	Ландшафт. Переходное болото
239	**Васюкова болото**	Р	1991	2030	Чердынский	Около с. Васюкова	Ландшафт. Верховое болото
240	**Джурич-Нюр**	Р	1991	34201	Чердынский	У с. Канава	Верховое, переходное и низинное болото

N	Название ООПТ	Значение	Год создания ООПТ	Площадь, га	АТО	Местоположение	Профиль / Объекты охраны
241	**Елфимовское (Турыкич) болото**	Р	1991	313	Чердынский	В 0,5 км на юго-запад от с. Елфимово	Ландшафт. Верховое болото
242	**Зеповское болото**	Р	1991	3858	Чердынский	В 7 км на северо-восток от с. Коми-Березовка	Ландшафт. Верховое и переходное болото
243	**Зыбкое (Большое Вильгортское) болото**	Р	1991	5946	Чердынский	В 2,5 км на восток от с. Камгорт	Ландшафт. Типичный болотный ландшафт
244	**Искорское (Лома) болото**	Р	1991	1508,2	Чердынский	В 0,5 км на юго-запад от с. Искор	Ландшафт. Переходное болото с ягодниками
245	**Малое Вильгортское болото**	Р	1991	306	Чердынский	В 1,5 км на юг от с. Вильгорт	Ландшафт. Переходное, низинное болото
246	**Межозерное болото**	Р	1991	495	Чердынский	В 1 км на северо-запад от с. Васюково	Ландшафт. Переходное болото
247	**Нижняя Палаза (болото)**	Р	1991	1567	Чердынский	В 3,5 км на северо-запад от с. Ольховка	Ландшафт. Переходное, лесное болото
248	**Ошлобское болото**	Р	1991	6895	Чердынский	В 1 км на юго-восток от с. Малы	Ландшафт. Верховое и переходное болото
249	**Тумское болото**	Р	1991	2126	Чердынский	В 2,4 км на север от с. Чусовское	Ландшафт. Верховое и переходное болото
250	**Чижовское болото**	Р	1991	893	Чердынский	В 5 км на северо-восток от с. Данилово	Ландшафт. Верховое болото
251	**Чудова болото**	Р	1991	11044	Чердынский	В 3 км на северо-восток от с. Серегово	Ландшафт. Переходное, низинное болото
252	**Чулокское болото**	Р	1991	334	Чердынский	В 1,5 км на север от с. Коми-Березовка	Ландшафт. Верховое, переходное и низинное болото
253	**Чусовское озеро**	Р	1979	1940	Чердынский	Окрестности д. Семисосны; рр. Ларевка (устье) и Памусовая	Охотничьи виды животных
254	**Чусовское озеро**	Р	1991	1940	Чердынский	В 70 км на север от пос. Ныроб	Озеро
255	**Капкан гора**	Р	1991	337	Чернушинский	с. Чернушка	Широколиственный лес
256	**Усьвинское болото**	Р	1988	1219	Чусовской	В 2 км на северо-запад от г. Чусовой	Ландшафт. Торфяное болото переходного и низинного типов. Скопления водно-болотных птиц
257	**Шушпанское болото**	Р	1991	735	Чусовской	Около с. Шушпанка	Ландшафт. Низинное лесное болото
Категория ООПТ: ***Парки поселений***							
258	**Сад им. А.М. Горького**	Р	1991	10,5	г. Пермь	г. Пермь	Парк
Категория ООПТ: ***Природные резерваты***							
259	**Болбан гора**	Р	2000	32	г. Александровск	Северо-западный склон горы Болбан на левом берегу р. Лытва, в 5 км на юго-запад от г. Александровск	Скальные обнажения, карстовые формы рельефа, археологические объекты, ископаемая фауна
260	**Махневские пещеры**	Р	2000	18,4	г. Александровск	Левый склон долины р. Гаревая (правого притока р. Чайва), в 25 км на северо-восток от пос. Яйва и в 1,2 км на юго-восток от д. Махнево	Комплексный / Скальные обнажения, пещеры, ископаемая фауна
261	**Дедюхинское болото**	Р	1991	2349	г. Березники	В 3,5 км на северо-запад от г. Березники	Низинное болото
262	**Карагайский лес**	Р	1981	111,4	Карагайский	У с. Карагай	Лесопарк - бор с елью, лесными культурами

Бывший Коми-Пермяцкий автономный округ (01.05.2006 г.)

N	Название ООПТ	Значение	Год создания ООПТ	Площадь, га	АТО	Местоположение	Профиль / Объекты охраны
Категория ООПТ: ***Памятники природы***							
1	**Болото Большое Камское**	Р	1991	27683	Гайнский	Левобережье р. Кама от пос. Гайны до д. Чепец Чердынского района. Гайнский лесхоз, Пятигорское лес-во	Комплексный / Болотный комплекс. Ценные ягодники. Места обитания тетеревиных, места остановок птиц на пролете. Водятся бобры, есть сведения о заходе северного оленя

N	Название ООПТ	Значение	Год создания ООПТ	Площадь, га	АТО	Местоположение	Профиль / Объекты охраны
2	**Веслянский бор-верещатник**	Р	1991	180	Гайнский	В 5 км на юго-восток от пос. Керос. Веслянский лесхоз, Веслянское лес-во	Ботанический / Сосновый бор. Вереск обыкновенный, редкие виды растений
3	**Веслянский сосново-лиственничный бор**	Р	1991	50	Гайнский	Окрестности пос. Керос, левобережье р. Весляна. Веслянский лесхоз, Веслянское лес-во	Ботанический / Лиственница сибирская
4	**Озеро Нахты**	Р	1991	138	Гайнский	Гайнский лесхоз, Пятигорское лес-во	Зоологический / Озеро – место обитания зверей и птиц
5	**Урочище «Леваты-Нечаты»**	Р	1991	592	Гайнский	Левобережье р. Кама. В 15 км на восток от пос. Гайны, в 1,5 км на север от с. Исаево, в 2 км на север от с. Анкудиново. Гайнский лесхоз, Пятигорское лес-во	Комплексный / Водно-болотный комплекс. Ценные ягодники, водоплавающая и боровая дичь
6	**Болото Очел-Яг**	Р	1991	2682	Косинский	Косинское лес-во	Ботанический / Болото
7	**Болото Сом-Нюр**	Р	1991	677	Косинский	Косинское лес-во	Комплексный / Низинное лесное болото с клюквой
8	**Вумский липняк (Урочище Якунино)**	Р	1991	46	Косинский	Окрестности с. Левичи. Совхоз «Левичанский»	Ботанический / Самый северный на Западном Урале липовый лес
9	**Гнилухинские липняки**	Р	1988	81	Косинский	Окрестности пос. Усть-Коса. Косинский лесхоз, Солымское лес-во	Ботанический / Самый северный на Западном Урале липовый лес
10	**Лельский бор**	Р	1991	75,6	Косинский	Окрестности пос. Верх-Лель. Чазевское лес-во	Ботанический / Сосновый бор с представителями семейства орхидных
11	**Селищенское болото**	Р	1991	26430	Косинский	В 5 км от р. пос. Коса на восток по первой надпойменной террасе р. Коса, в 1,5 км от с. Пуксиб, окрестности с. Селище. Косинское лес-во	Комплексный / Болото. Ценные болотные ягодники, водоплавающая и боровая дичь, журавль
12	**Солымский липняк**	Р	1991	6	Косинский	Косинский лесхоз, Солымское лес-во	Ботанический / Хвойно-липовый лес
13	**Болото Большое Косинское**	Р	1991	3601	Кочевский	Кочевский лесхоз, Кочевское лес-во (551,0 га); Юрлинский лесхоз, Юрлинское лес-во (3601,0 га)	Комплексный / Низинное лесное болото, торфяное месторождение
14	**Болото Косинское**	Р	1991	33	Кочевский	Кочевский лесхоз, Кочевское лес-во	Комплексный / Низинное лесное болото
15	**Болото Кыдзинское**	Р	1991	1113	Кочевский	В 24 км на восток от с. Кочево и в 1,5 км от с. Усть-Онолвы в левобережье р. Коса	Комплексный / Болотный комплекс как эталон ландшафта
16	**Болото Лягаевское**	Р	1991	890,5	Кочевский	Болото расположено в низине в 0,5 км от дороги Кочево-Лягаево по правой стороне. Кочевский лесхоз, Кочевское лес-во	Комплексный / Болотный комплекс как эталон ландшафта
17	**Болото Шипицинское**	Р	1991	706,5	Кочевский	В 1,5 км на юго-запад от с. Кочево. Кочевский лесхоз, Кочевское лес-во	Комплексный / Болотный комплекс как эталон ландшафта
18	**Болото Шоршинское**	Р	1991	345	Кочевский	На левом берегу р. Коса в 7 км на юго-запад, в 3 км на северо-запад от д. Ташка, в окрестностях с. Шорша. Кочевский лесхоз, Кочевское лес-во	Комплексный / Болотный комплекс как эталон ландшафта
19	**Вурламский боярышник**	Р	1991	2	Кочевский	Правый берег р. Лолог при впадении р. Вурлам. Лологское лес-во	Ботанический / Боярышник, ценное лекарственное растение на северной границе распространения
20	**Онолвинский кедровник**	Р	1991	168	Кочевский	В 28 км на восток от с. Кочево, в междуречье рр. Онолва и Сеполь. Кочевский лесхоз, Кочевское лес-во	Ботанический / Кедр (сосна сибирская)
21	**Маратовский кедровник**	Р	1991	4102	Кочевский, Косинский	Правый берег р. Коса от с. Усть-Онолва до с. Мараты	Ботанический / Кедр (сосна сибирская)
22	**Буждомский ельник**	Р	1991	932	Кудымкарский	Окрестности д. Москвино и д. Вальково	Ботанический / Европейская ель особой формы на восточной границе своего распространения
23	**Кувинский сосновый бор**	Р	1991	3,9	Кудымкарский	с. Кува	Ботанический / Эталон культур лиственно-сосновых лесов. Сосна и лиственница четвертого класса возраста и первого бонитета
24	**Урочище «Крот»**	Р	1991	44	Кудымкарский	Окрестности д. Косогор	Ботанический / Культуры кедра (сосна сибирская) и сосны обыкновенной. Естественные пихтово-еловые насаждения
25	**Болото Косинское -1**	Р	1991	2578	Юрлинский	В 20 км на северо-восток от с. Юрла, в 1 км на юг от с. Кр. Курья, в окрестностях д. Булдыри. Юрлинский лесхоз, Лопанское лес-во	Комплексный / Низинное лесное и осоковое болото. Ценные болотные и лесные ягодники
26	**Болото Ольховское**	Р	1991	8083	Юрлинский	В 27 км на северо-восток от с. Юрла, в 7,5 км на северо-восток от с. Пож, в 7 км на юго-запад от с. Усть-Онолва. Юрлинский лесхоз, Лопанское лес-во	Комплексный / Болотный комплекс как эталон ландшафта
27	**Болото Самородновское**	Р	1991	1642	Юрлинский	В 13 км на северо-восток от с. Юрла, в 1 км на северо-запад от с. Усть-Зула. Юрлинский лесхоз, Юрлинское лес-во	Комплексный / Болотный комплекс как эталон ландшафта

N	Название ООПТ	Значение	Год создания ООПТ	Площадь, га	АТО	Местоположение	Профиль / Объекты охраны
28	**Болото Филинское**	Р	1991	1444	Юрлинский	В 14 км на север от с. Юрла, в 5 км на северо-восток от с. Чужья, в 1 км на юго-запад от д. Ташка. Юрлинский лесхоз, Юрлинское лес-во	Комплексный / Болотный комплекс как эталон ландшафта
29	**Болото Б.-Оньковское**	Р	1992	390	Юсьвинский	В 49 км на северо-восток от с. Юсьва, в 1,5 км на запад от с. Майкор, в окрестностях с. Б.-Они	Ландшафтный / Болотный комплекс как эталон ландшафта
30	**Болото Дикий Ты (Дикое озеро)**	Р	1991	138	Юсьвинский	В 17 км на северо-восток от с. Юсьва, в 1,5 км на запад от с. Аксеново. Юсьвинский лесхоз, Юсьвинское лес-во	Комплексно-ландшафтный / Болотно-озерный комплекс как эталон ландшафта. Водоплавающие птицы
31	**Болото М.-Оньковское**	Р	1992	625	Юсьвинский	В 41 км на северо-восток от с. Юсьва, в 2 км на северо-восток от с. Соболево, в 0,5 км на юго-запад от с. Б-Они в левобережье поймы р. Иньва	Ландшафтный / Болотный комплекс как эталон ландшафта
32	**Болото Соболевское**	Р	1991	356	Юсьвинский	На правобережной надпойменной террасе р. Иньва в 39 км на северо-восток от с. Юсьва, в 2 км на юго-восток от д. Б.-Мочга, в окрестностях д. Соболево. Купросское лес-во	Ландшафтный / Болотный комплекс как эталон ландшафта
33	**Болото Стариковское**	Р	1991	1679	Юсьвинский	В 0,5 км на северо-запад от с. Стариково, в 12 км на северо-запад от с. Юсьва. Юсьвинский лесхоз, Юсьвинское лес-во, кв. 104 (выд. 1, 2, 5-6, 8-9), 106 (выд. 5-18)	Ландшафтный / Болотный комплекс как характерный ландшафт региона
34	**Евсинское болото «Воробей»**	Р	1991	1046	Юсьвинский	На правобережной надпойменной террасе р. Иньва, в 2 км на северо-восток от д. Евсино. Купросское лес-во	Ландшафтный / Болотный комплекс как эталон ландшафта
35	**Кедровый парк Купрос-Волок**	Р	1991	1,1	Юсьвинский	В 1,5 км на северо-восток от пос. Купрос-Волок. Купросское лес-во	Ботанический / Посадки кедра
36	**Кедровый парк Малая Поломка**	Р	1991	2	Юсьвинский	У истока р. Малая Поломка	Ландшафтный / Посадки кедра
37	**Липовый лес в верховьях р. Нень**	Р	1991	90	Юсьвинский	В 8 км от пос. Тукачево, в 3-4 км на север от пос. Нень в верховьях р. Нень. Тиминское лес-во	Ботанический / Липа
38	**Сосново-еловый лес Усто-Пожва**	Р	1991	78	Юсьвинский	В 8 км на северо-запад от д. Усть-Пожва	Ботанический / Культурные посадки ели и сосны
39	**Березовая роща пос. Березовка**	М	2004	0,72	Кудымкарский	пос. Березовка	Ботанический / Парк 100-летнего возраста (лиственница, вяз, боярышник, липа и др.)
40	**Кедровый парк д. Ивуково**	М	2004	1,5	Кудымкарский	д. Ивуково	Ботанический / Посадки кедра
41	**Лиственный парк с. Пешнигорт**	М	2004	3,5	Кудымкарский	с. Пешнигорт	Ботанический / Лиственный парк
42	**Парк в с. Кува**	М	2003	2,1	Кудымкарский	с. Кува	Ботанический / Парк
43	**Парк у памятника воину-освободителю с. Пешнигорт**	М	2004	2,5	Кудымкарский	с. Пешнигорт	Ботанический / Мемориальный парк
44	**Сосновый бор «Красный яр» с. Ленинск**	М	2004	79	Кудымкарский	с. Ленинск	Ботанический / Сосновый бор
45	**Старица вблизи д. Поносово**	М	2004	5	Кудымкарский	д. Поносово	Ботанический / Природный комплекс старицы
46	**Аллея лиственничная в д. Коммуна**	М	1994	0,2	Юсьвинский	В 3 км на северо-запад от с. Юсьва, в 5 км на юго-запад от с. Архангельское, в д. Коммуна	Ботанический / Лиственничная аллея
47	**Лесопосадки в д. М.-Мочга**	М	1999	0,48	Юсьвинский	д. М.-Мочга	Ботанический / Лесопосадки
48	**Парк в с. Архангельское**	М	2002	2682	Юсьвинский	с. Архангельское	Ботанический / Лиственные насаждения возрастом более 100 лет
49	**Парк в с. Доег**	М	1999	0,34	Юсьвинский	с. Доег	Ботанический / Парк
50	**Парк в с. Пожва**	М	2000	0,87	Юсьвинский	с. Пожва	Ботанический / Парк

Кировская область (31.03.2006 г.)

N	Название ООПТ	Значение	Год создания ООПТ	Площадь, га	АТО	Местоположение	Профиль / Объекты охраны
Категория ООПТ: ***Государственные природные заповедники***							
1	**Нургуш**	Ф	1994	5918; охранная зона 7942,4	Котельнический	Запад области, пойма р. Вятка в среднем течении	Экосистема хвойно-широколиственного леса, ценные и редкие виды растений и животных
Категория ООПТ: ***Государственные природные заказники***							
2	**Пижемский**	Р	1991	20100	Арбажский, Тужинский, Советский, Пижанский и Котельнический	Бассейн р. Пижма с притоками	Река Пижма с притоками, водоохранная зона, рыбные запасы
3	**Былина**	Р	1994	32630	Подосиновский	Юго-запад района, на юг от слияния рр. Юг и Пушма, захватывает большую часть р. Былина - притока Моломы	Верховые болота, приречные леса с ценными и редкими видами растений и животных
Категория ООПТ: ***Памятники природы***							
4	**Озеро Бездонное (Нефедовское)**	Р	1990	7,34	Арбажский	Правый берег р. Кокшага, в 4 км на запад от с. Шараница, у бывшей д. Красногорье и Нефедово	Гидрологический / Суффозионно-карстовое озеро со сплавиной и плавающими островами
5	**Озеро Ширей**	Р	1974	45,88	Арбажский	В 1,2 км от д. Липаты Верхотульского сельсовета	Гидрологический / Озероподобное расширение русла р. Боковой
6	**Лиственничные посадки 1905 г.**	Р	1992	20	Афанасьевский	В 3 км от пос. Афанасьево на левом берегу р. Камы. Афанасьевский КЛПХ, Афанасьевское лес-во, кв. 13	Ботанический / Лиственница
7	**Валковский останец (Пупыш)**	Р	1993	4,95	Богородский	Низовье р. Мырмык у с. Ошлань (у бывшей д. Валки)	Геологический / Останец коренного берега, поросший лесом
8	**Овраг Бокалда**	Р	1993	29,92	Богородский	За северной окраиной дд. Вогульцы и Агаповы	Гидрологический / Овраг с родниками
9	**Ухтымское месторождение волконскоита**	Р	1986	5,96	Богородский	Село Ухтым, южная окраина. Устье оврага от пересекающей его дамбы до берега р. Ухтымка	Геологический / Обнажение татарского яруса пермской свиты с минералом – волконскоитом
10	**Большой Кирсинский пруд**	Р	1982	474,31	Верхнекамский	г. Кирс	Гидрологический / Пруд в междуречье Волги и Камы
11	**Волосницкий пруд**	Р	1982	428,93	Верхнекамский	р. Волосница	Гидрологический / Пруд в междуречье Волги и Камы
12	**Обнажение верхнеюрских пород у с. Лойно**	Р	1992	5,14	Верхнекамский	У с. Лойно на левом берегу р. Кама	Геологический / Обнажение верхнеюрских пород с остатками морских моллюсков, аммонитов, белемнитов, ауцелл
13	**Озеро Дикое**	Р	1992	45,2	Верхнекамский	Кайский КЛПХ, Ожмеговское лес-во, кв. 116	Гидрологический / Озеро
14	**Озеро Круглое**	Р	1992	90,93	Верхнекамский	В 4 км на северо-восток от пос. Ожмегово. Кайский КЛПХ, Ожмеговское лес-во, кв. 33	Гидрологический / Озеро
15	**Озеро Падун**	Р	1992	71,63	Верхнекамский	У пос. Созим. Кайский КЛПХ, Лойнское лес-во, кв. 63	Гидрологический / Озеро
16	**Средний Кирсинский пруд**	Р	1982	103,49	Верхнекамский	г. Кирс	Гидрологический / Пруд - часть водной системы, соединяющей Вятку и Каму
17	**Бурецкий заказник**	Р	1962	98	Вятскополянский	Левый берег р. Вятка, против с. Бурец, в 20 км на север от г. Вятские Поляны. Вятско-Полянский лесхоз, Бурецкое лес-во, кв. 58	Ботанический / Сосна обыкновенная (плюсовые деревья)
18	**Заросли орешника (лещины) у д. Киняусь**	Р	1990	1,68	Вятскополянский	Деревня Киняусь, в 3 км на запад от д. Чекашево	Ботанический / Заросли лещины
19	**Заросли орешника (лещины) у д. Средняя Тойма**	Р	1962	168,75	Вятскополянский	Склон левого берега р. Тойма у дд. Верхняя, Средняя и Нижняя Тойма	Гидрологический / Пруд - часть водной системы, соединяющей Вятку и Каму
20	**Озеро Казанское**	Р	1994	60	Вятскополянский	Пойма р.Вятка у г. Вятские Поляны	Гидрологический / Пойменное озеро (старица р. Вятка)
21	**Гнездовая колония черных крачек у пос. Коминтерновский**	Р	1997	20	г. Киров	Старица вдоль тракта Киров - Котельнич	Зоологический / Колония черных крачек

N	Название ООПТ	Значение	Год создания ООПТ	Площадь, га	АТО	Местоположение	Профиль / Объекты охраны
22	**Дендрарий академика Н.В. Рудницкого**	Р	1997	2	г. Киров	У здания НИИСХ Северо-Востока	Ботанический / Дендрарий
23	**Дуб Старожил**	Р	1997	0,03	г. Киров	г. Киров, внутри квартала между улицами Коммуны и Дрелевского, Свободы и Володарского	Ботанический / Одиночное дерево
24	**Заречный парк**	Р	1962	120	г. Киров	Пойма правого берега р. Вятка напротив г. Киров	Ботанический / Пойменный сосновый лес. Редкие для области виды растений
25	**Источник на ул. Герцена**	Р	1997	0,1	г. Киров	г. Киров, ул. Герцена	Гидрологический / Водный объект
26	**Кедр в Слободе Филейка**	Р	1997	0,008	г. Киров	Слобода Филейка	Ботанический / Одиночное дерево
27	**Лиственничная аллея у с. Верхняя Талица**	Р	1997	1	г. Киров	с. Верхняя Талица	Ботанический / Аллея
28	**Овраг Засора**	Р	1987	4	г. Киров	г. Киров, берега, склоны и дно оврага между улицами Свободы и Володарского, улицами Герцена и Горбачева	Ботанический / Остатки городского вала со старыми деревьями
29	**Озеро Келейное**	Р	1997	90	г. Киров	Пойма левого берега р. Вятка, в 2,5 км на восток от пос. Ганино	Гидрологический / Озеро
30	**Озеро Кривель**	Р	1997	30	г. Киров	Пойма правого берега р. Вятка, ниже пос. Сидоровка	Гидрологический / Озеро
31	**Озеро Холуново**	Р	1997	400	г. Киров	Пойма правого берега р. Вятка, ниже пос. Сидоровка	Гидрологический / Озеро
32	**Озеро черное у пос. Коминтерновский**	Р	1997	80	г. Киров	Пойма правого берега р. Вятка, ниже пос. Гнусино	Гидрологический / Озеро
33	**Озеро Черное у пос. М. Субботиха**	Р	1997	500	г. Киров	Пойма правого берега р. Вятка, пос. М. Субботиха	Гидрологический / Озеро
34	**Пойменные дубняки у г. Кирова**	Р	1997	280	г. Киров	Пойма правого берега р. Вятка, между ее руслом и Прудовыми озерами	Ботанический / Дубовые насаждения
35	**Прудовые озера (Верхнее и Нижнее)**	Р	1997	180	г. Киров	Пойма правого берега р. Вятка, выше р. Никульчинки	Гидрологический / Озера
36	**Родник в овраге Засора**	Р	1997	0,1	г. Киров	Склон левого берега оврага «Засора» между ул. Ленина и ул. Большевиков	Гидрологический / Водный объект
37	**Родник Трифонова монастыря Монастырский**	Р	1997	0,1	г. Киров	Склон левого берега р. Вятка, Трифонов монастырь	Гидрологический / Водный объект
38	**Родник у диорамы в парке г.Кирова**	Р	1997	1,5	г. Киров	Парк им. Кирова	Гидрологический / Водный объект
39	**Филейская популяция кортузы Маттиоли**	Р	1989	3	г. Киров	г. Киров, северная окраина у Филейского моста, правый склон Филейского оврага	Ботанический / Реликтовое растение - кортуза Маттиоли
40	**Филейский родник с водопадом**	Р	1997	1	г. Киров	Склон левого берега р. Вятка под профилакторием завода «Авитек»	Гидрологический / Водный объект
41	**Филейское геологическое обнажение**	Р	1962	5	г. Киров	Левый берег р. Вятка, ниже Филейского моста на протяжении 1 км, ширина охраняемой зоны 400 м	Геологический / Обнажения татарского яруса пермской системы
42	**Четыре кедра за кинотеатром «Алые паруса»**	Р	1997	3	г. Киров	Кинотеатр «Алые паруса»	Ботанический / Кедр
43	**Широковская старица**	Р	1997		г. Киров	Пойма правого берега р. Вятка, на север от спичечной фабрики	Ландшафтный / Природный комплекс старицы
44	**Обнажение пермских и триасовых пород у пос. Окатьево**	Р	1989	5,3	Даровский	Левый берег р. Моломы ниже пос. Окатьево на протяжении 500 м, шириной 200 м	Геологический / Обнажение пермских и триасовых пород
45	**Урочище Старая мельница**	Р	1989	0,03	Даровский	Правый берег р. Вонданка в 500 м выше устья. Даровский лесхоз, Вонданское лес-во, кв. 10	Ботанический / Кедр сибирский
46	**8 плодоносящих кедров и старые посадки лиственницы**	Р	1984	7,22	Зуевский	д. Махни Сезеневского сельсовета	Ботанический / Кедр сибирский и лиственница

N	Название ООПТ	Значение	Год создания ООПТ	Площадь, га	АТО	Местоположение	Профиль / Объекты охраны
47	**Окрестности села Рябово**	Р	1985	959,21	Зуевский	с. Рябово Мухинского сельсовета	Ботанический / Усадьба художников В.М. и А.М. Васнецовых, окрестности села
48	**Кедр сибирский**	Р	1990	0,5	Кикнурский	У дороги Кикнур - Санчурск, в 5 км от райцентра. Кикнурский лесхоз, Кикнурское лес-во, кв. 76	Ботанический / Кедр сибирский
49	**Кедр сибирский у д. Русская Толшева**	Р	1990	0,5	Кикнурский	д. Русская Толшева Щаптинского сельсовета	Ботанический / Кедр сибирский
50	**Бор на Лобани**	Р	1989	637,9	Кильмезский	В 8-12 км на северо-восток от пос. Кильмезь, по дороге на Иозекский перевоз. Микваровское лес-во, кв. 5-7; Лемоковское лес-во, кв. 76	Ботанический / Сосновый массив с участками остепненного редколесного бора. Редкие виды растений и животных
51	**Геологическое обнажение неогеновых пород (рудной свиты)**	Р	1984	14,38	Кильмезский	Левый берег р. Кильмезь, в 1 км выше д. Валинское Устье-Зимнянского сельсовета	Геологический / Обнажение глин
52	**Геологическое обнажение у пос. Кильмези (Красная гора)**	Р	1984	2,3	Кильмезский	Левый берег р. Кильмезь ниже пос. Кильмезь	Геологический / Обнажение татарского яруса пермской системы
53	**Заросли орешника (лещины) у д. Большой Порек**	Р	1984	8,26	Кильмезский	Левый берег р. Порек в д. Большой Порек, в 27 км от пос. Кильмезь	Ботанический / Лещина
54	**Кильмезская пойменная дубовая роща**	Р	1984	204,94	Кильмезский	Правый берег р. Кильмезь против пос. Кильмезь	Комплексный / Пойменная дубрава с редкими видами растений и животных
55	**Краснная гора у д. Паска**	Р	1984	59,9	Кильмезский	Высокий обрывистый берег р. Лобань, в излучине, в 400 м выше моста по дороге на д. Паска, шириной от излучины до моста 200 м	Комплексный / Редкие виды растений
56	**Машковцевские кедры**	Р	1962	1	Кирово-Чепецкий	Село Бурмакино в 30 км от г. Киров по Казанскому тракту	Ботанический / Кедр сибирский
57	**Озеро Артемовское**	Р	1962	252	Кирово-Чепецкий	Пойма левого берега р. Чепец, в 0,5 км от с. Ильинское	Гидрологический / Пойменное озеро – старица р.Чепец
58	**Озеро Орловское**	Р	1992	67,56	Кирово-Чепецкий	Кировский мехлесхоз, Раменское лес-во, кв. 120	Гидрологический / Озеро
59	**Озеро Осиновое**	Р	1962	25,38	Кирово-Чепецкий	Пойма левого берега р. Чепец	Гидрологический / Пойменное озеро – старица р.Чепец
60	**Озеро Подборное**	Р	1974	177,09	Кирово-Чепецкий	Пойма левого берега р. Вятка, в 15 км от с. Русскок	Гидрологический / Пойменное озеро – старица р.Вятка
61	**Береговой оползень у д. Климичи**	Р	1962	27,33	Котельнический	Правый берег р. Вятка в 4 км выше г. Котельнич, протяженностью 4 км (шир. 500 м) от д. Климичи до д. Репейники	Геологический / Береговой оползень
62	**Котельническая дубовая пойменная роща**	Р	1962	2684,87	Котельнический	Пойма левого берега р. Вятка, против г. Котельнич. Котельнический лесхоз, Котельническое лес-во, кв. 49-65	Ботанический / Дуб обыкновенный, ландыш майский
63	**Котельническое местонахождение парейазавров**	Р	1962	1172,62	Котельнический	Правый берег р. Вятка на протяжении 12 км (шир. 500 м от уреза воды) от д. Мухи (в 9 км ниже г. Котельнич) до с. Вишкиль	Палеонтологический / Ископаемая фауна (парейазавры и другие пермские ящеры)
64	**18 кедров на месте бывшей д. Мостовка**	Р	1990	0,5	Куменский	Совхоз Желонский, урочище Мостовка	Ботанический / Кедр сибирский
65	**Дубовая роща в урочище Рупас**	Р	1990	0,45	Куменский	На 45 км дороги Казань - Киров (левая сторона)	Ботанический / Дубовая роща
66	**Кедры на месте бывшей д. Сенокосовщина**	Р	1990	0,07	Куменский	Колхоз Заря, деревня Березник	Ботанический / Кедр сибирский
67	**Кедры на месте деревень Борок, Заложены**	Р	1990	4	Куменский	Деревня Березник, урочище Борок	Ботанический / Кедр сибирский
68	**Пойма р. Быстрица, место рекреации**	Р	1990	541,06	Куменский	д. Шмелиха по р. Кырмыш в пределах водоохранной зоны	Гидрологический / Пойма р. Быстрица в пределах водоохранной зоны с прилегающим лесом
69	**Источник у д. Солончата (Соль-Грязь)**	Р	1982	2	Лебяжский	Правый берег р. Байса, против д. Кокорево у д. Соль-Грязь	Гидрологический / Источник
70	**Озеро Подборное**	Р	1992	5	Лебяжский	В 1 км от пос. Лебяжье	Гидрологический / Озеро

N	Название ООПТ	Значение	Год создания ООПТ	Площадь, га	АТО	Местоположение	Профиль / Объекты охраны
71	**Поющие пески у д. Атары**	Р	1982	218	Лебяжский	Между старицей и правым коренным берегом р. Вятка в р-не Атарской луки, протяженностью 3 км	Геологический / Поющие пески (с пьезоэлектрическим эффектом)
72	**Ручей с карстовым гротом в обнажении известкового туфа**	Р	1990	1	Лебяжский	Левый берег р. Глекмишор у д. Глекмишор	Геологический / Ручей с карстовым гротом
73	**Аникинский бор**	Р	1990	1744,83	Лузский	ГЛХ, кв. 62-64, 69; МХЛ, кв. 21, 22, 82	Ботанический / Сосновый бор
74	**Васильевский сосновый бор**	Р	1990	241,76	Лузский	ГЛХ, кв. 12, МХЛ, кв. 13	Ботанический / Сосновый бор
75	**Даниловский бор**	Р	1990	258,12	Лузский	Лальский МХЛ, кв. 10	Ботанический / Сосновый бор
76	**Красавинский бор**	Р	1989	105,8	Лузский	пос. Лальск. Лальский лесхоз, Лальское лес-во, кв. 42	Ботанический / Сосновый бор-зеленомошник
77	**Лесопарк Усталец (Парк мира)**	Р	1989	120	Лузский	Правый берег р. Луза в 4 км ниже г. Луза	Ботанический / Пригородный пойменный бор с селекционным заказником на ель
78	**Новолодский бор**	Р	1990	459,01	Лузский	ГЛХ, кв. 21	Ботанический / Сосновый бор
79	**Озеро Усталец**	Р	1974	20	Лузский	Правый берег р. Луза в 1,5 км ниже г. Луза	Гидрологический / Озеро - старица р. Луза
80	**Потаповский сосновый бор**	Р	1990	1447,55	Лузский	Лальский МХЛ, кв. 8, Лузский ГЛХ, кв. 19,20,22	Ботанический / Сосновый бор
81	**Романовский бор**	Р	1990	502,28	Лузский	МХЛ, кв. 10	Ботанический / Сосновый бор
82	**Русиновский бор**	Р	1990	1576,17	Лузский	ГЛХ, кв. 68, 69; МХЛ, кв. 21, 22, 82	Ботанический / Сосновый бор
83	**Сомовский бор**	Р	1990	1055,18	Лузский	МХЛ, кв. 3, 10; ГЛХ, кв. 69	Ботанический / Сосновый бор
84	**Сосновый бор Высота**	Р	1990	1337,46	Лузский	Лальский МХЛ, кв. 2, Лузский ГЛХ, кв. 68	Ботанический / Сосновый бор
85	**Сосновый бор Заборье**	Р	1990	2826,73	Лузский	ГЛХ, кв. 16-18, 23, 24, 26, 43, 45-48	Ботанический / Сосновый лес
86	**Корсачий бугор или Большой Курган**	Р	1962	0,5	Малмыжский	В 1,5 км на север от д. Новая Тушка, на 256 км Казанского тракта на восток от него	Геологический / Дюнообразный холм
87	**Осокоревая роща у д. Гоньба**	Р	1962	433,31	Малмыжский	Пойма левого берега р. Вятка против с. Гоньба. Малмыжский лесхоз, Малмыжское лес-во, кв. 71, 74, 76	Ботанический / Пойменный лес из осокоря с участием широколиственных пород. Редкие для области виды растений и животных
88	**Посадский лес**	Р	1990	117,72	Малмыжский	В 6 км на юг от г. Малмыжа. Малмыжский лесхоз, Малмыжское лес-во, кв. 86	Ботанический / Пихтово-еловые леса с участием широколиственных пород и редкими видами растений и животных
89	**Хвойно-широколиственный лес у с. Савали**	Р	1972	370,81	Малмыжский	За северной окраиной с. Савали. Малмыжский лесхоз, Малмыжское лес-во, кв. 79, 80, 81	Ботанический / Широколиственный лесной массив с редкими видами растений и животных
90	**Геолог. обнажение триасовых пород у д. Окунево**	Р	1992	2,55	Нагорский	Правый берег р. Федоровка, в 2 км от урочища Окунево ниже по течению	Геологический / Обнажение триасовых пород
91	**Геологическое обнажение нижнетриасовых пород у д. Терюхан**	Р	1990	19	Нагорский	Правый берег р. Кобра у д. Нижний Терюхан (Барули) Слободинского сельсовета на протяжении 1 км, шириной 250 м	Геологический / Обнажение нижнетриасовых пород
92	**Геологическое обнажение триасовых пород у д. Соз**	Р	1990	4,54	Нагорский	Урочище на берегу р. Соз у пос. Соз	Геологический / Обнажение триасовых пород
93	**Синегорское обнажение горючих сланцев**	Р	1962	4,39	Нагорский	Правый берег р. Кобра ниже д. Бережата (пос. Синегорье) на протяжении 400 м, шириной 250 м	Геологический / Обнажение толщи верхнеюрских отложений с остатками морской фауны
94	**Соляные источники на р. Солоной**	Р	1990	0,27	Нагорский	Берег р. Солоная. Федоровский леспромхоз, Мулинское лес-во, кв. 73	Геологический / Хлоридно-натриевые источники
95	**Культуры сосны обыкновенной 1918 года**	Р	1982	32,82	Немский	У д. Матрена. Немский лесхоз, Чистопольское лес-во, кв. 81, 90	Ботанический / Культуры сосны обыкновенной

N	Название ООПТ	Значение	Год создания ООПТ	Площадь, га	АТО	Местоположение	Профиль / Объекты охраны
96	**Озеро Рыбное**	Р	1982	69,21	Немский	У д. Бараниха. Немский лесхоз, Осиновское лес-во, кв. 9	Гидрологический / Озеро среди заболоченного леса
97	**Белаевский бор**	Р	1990	1889,47	Нолинский	От бывшей д. Камень до бывшей д. Усть-Ситьма по границе бора. Нолинский лесхоз, Шварихинское лес-во, кв. 74-78	Комплексный / Сосновый лес со степными видами растений и животных
98	**Каменный лог**	Р	1962	172,71	Нолинский	В 9 км от г. Нолинск, слева от дороги с. Татаурово у бывшей д. Водяники	Палеонтологический / Местонахождение окаменелой древесины
99	**Озеро Чваниха в Медведском бору**	Р	1972	9	Нолинский	В 5 км на северо-восток от пос. Медведки, Нолинский лесхоз, Медведское опытное лес-во, кв. 58-75	Гидрологический / Озеро карстового происхождения
100	**Орешник у д. Машины (внутри Белаевского бора)**	Р	1990	67,99	Нолинский	Левый берег р. Вятка на протяжении 3 км выше д. Машины (д. Орешник) Ситьминского сельсовета, полоса шириной 500 м, начинающаяся от уреза воды	Ботанический / Заросли лещины, башмачок настоящий
101	**Орешниковая рамень у д. Среднее**	Р	1962	71,51	Нолинский	Правый берег р. Воя, у д. Среднее (Шаньги) на 128 км Казанского тракта	Ботанический / Елово-пихтовый лес с участием липы, дуба. С орешником и бересклетом бородавчатым в подлеске
102	**Родник у деревни Боровляна**	Р	1990	0,29	Нолинский	д. Боровляна, Красноярский сельсовет, у трассы Киров - Казань	Гидрологический / Мощный восходящий источник
103	**Медведский бор**	Р	1962	6821,05	Нолинский, Уржумский	На север от пос. Медведки. Нолинский лесхоз, Медведское опытное лес-во, кв. 27-34, 49-60, 67-80, 84-98, 101-104, 110-114, 116-119, 121, 124, 126	Комплексный / Природный комплекс соснового бора с карстовыми формами рельефа
104	**Озеро Лопатинское**	Р	1984	43,03	Оричевский	В 400 м на запад от д. Лопата, в 1,5 км на запад от д.Нагорена Пищальского сельсовета	Гидрологический / Озеро суффозионного происхождения
105	**Озеро Савиновское Сидячее**	Р	1984	45,25	Оричевский	На юг от бывшей д. Охлопки и д. Парамшонки Пищальского сельсовета. Оричевский МХЛ, Пищальское лес-во, кв. 4	Гидрологический / Озеро суффозионного происхождения
106	**Халтуринский Лиственник**	Р	1983	532,87	Орловский	В 12 км на юго-запад от г. Орлов. Халтуринский лесхоз, Халтуринское лес-во, кв. 79, 81, 82	Ботанический / Сосновый бор (сосна, лиственница), культуры кедра сибирского
107	**Озеро Ахмановское**	Р	1974	33,29	Пижанский	В 2 км на запад от с. Ахмановское у д. Озеро на правом коренном берегу р. Пижанка	Гидрологический / Суффозионно-карстовое озеро
108	**Озеро Лежнинское**	Р	1974	49,64	Пижанский	В 5 км на юг от с. Обухово у бывшей д. Лежнино	Гидрологический / Карстовое озеро
109	**14 кедров в селе Новая Яхреньга**	Р	1974	1	Подосиновский	с. Новая Яхреньга	Ботанический / Кедр сибирский
110	**Болотный массив Поскотино-Калище**	Р	1990	83	Подосиновский	В 17 км на юго-восток от пос. Подосиновец	Ботанический / Верховое (сфагновое) болото с клюквой
111	**Будринский бор**	Р	1982	143,76	Подосиновский	Окрестности села Будрино	Ботанический / Сосновый лес
112	**Былинское болото**	Р	1990	609,35	Подосиновский	В 27 км на юг от пос. Подосиновец и в 1,5 км на северо-запад от с. Верхний	Ботанический / Верховое (сфагновое) болото с клюквой
113	**Валун Гранитовый**	Р	1990	0,01	Подосиновский	Левый берег р. Пушма, против бывшей д. Серкино	Геологический / Валун
114	**Валун Черный**	Р	1990	0,01	Подосиновский	Левый берег р. Пушма, в 250 м ниже бывшей д. Будрино	Геологический / Валун
115	**Валуны в русле р. Пушмы**	Р	1990	0,4	Подосиновский	Русло р. Пушма ниже д. Потемино на протяжении 250 м	Геологический / Гранитовый и диоритовый валуны
116	**Гладкое болото**	Р	1990	29,78	Подосиновский	В 0,5 км на восток от д. Серкино Щеткинского сельсовета	Ботанический / Верховое (сфагновое) болото с клюквой
117	**Грибинский бор**	Р	1990	126,27	Подосиновский	На территории Зареченского сельсовета Подосиновского МКЛ колхоза им. Ленина	Ботанический / Сосновый лес
118	**Кайское болото**	Р	1990	8983,2	Подосиновский	В 16 км на юго-восток от пос. Подосиновец и в 4 км на юг от с. Лодейно	Комплексный / Верховое (сфагновое) клюквенное болото с редкими видами растений и животных
119	**Костылевское болото**	Р	1990	143	Подосиновский	В 19 км на север от с. Подосиновец	Ботанический / Верховое (сфагновое) болото с клюквой
120	**Малогорский бор**	Р	1990	14,14	Подосиновский	Колхоз «Маяк» Яхреньгского сельсовета, на территории Подосиновского МКЛ	Ботанический / Сосновый лес
121	**Низевский бор**	Р	1990	22,32	Подосиновский	На территории Яхреньгского сельсовета колхоза «Маяк»	Ботанический / Сосновый лес
122	**Озеро Будринское**	Р	1982	7,29	Подосиновский	Левый берег р. Пушма, в 0,5 км от бывшей д. Будрино	Гидрологический / Суффозионное озеро
123	**Озеро Круглое**	Р	1979	33,74	Подосиновский	Правый берег р. Пушма, выше д. Борок, в 13 км от пос. Подосиновец по дороге на Пинюг	Гидрологический / Суффозионное озеро

N	Название ООПТ	Значение	Год создания ООПТ	Площадь, га	АТО	Местоположение	Профиль / Объекты охраны
124	**Октябрьский бор**	Р	1990	27,5	Подосиновский	На территории Октябрьского сельсовета колхоза «Октябрь»	Ботанический / Сосновый лес
125	**Окуловский бор**	Р	1990	177,64	Подосиновский	На территории Яхреньгского сельсовета колхоза «Маяк»	Ботанический / Сосновый лес
126	**Подосиновская сосновая роща**	Р	1990	9,82	Подосиновский	пос. Подосиновец	Ботанический / Сосновый лес
127	**Путовский бор**	Р	1990	52,14	Подосиновский	На территории Шолгского сельсовета колхоза «Шолгский»	Ботанический / Сосновый лес
128	**Роговское болото**	Р	1990	633,79	Подосиновский	У с. Яхреньга	Ботанический / Верховое (сфагновое) болото с клюквой
129	**Родник в пос. Подосиновец**	Р	1982	0,02	Подосиновский	пос. Подосиновец, ул. Набережная, д. 31-33	Гидрологический / Родник
130	**Родник Меркушевский**	Р	1990	0,02	Подосиновский	На территории Подосиновского сельсовета	Гидрологический / Родник
131	**Родник на 14 км дороги Подосиновец-Пинюг**	Р	1974	0,02	Подосиновский	Слева от дороги к Георгиевскому сельсовету	Гидрологический / Родник
132	**Родник на р. Павшинки**	Р	1981	0,02	Подосиновский	Долина р. Павшинка в пос. Подосиновец	Гидрологический / Родник
133	**Родник Плесовский**	Р	1990	0,02	Подосиновский	На территории Подосиновского сельсовета	Гидрологический / Родник
134	**Родник Утмановский**	Р	1990	0,05	Подосиновский	На территории Утмановского сельсовета	Гидрологический / Родник
135	**Родник Яхреньгский**	Р	1990	0,05	Подосиновский	На территории Яхреньгского сельсовета	Гидрологический / Родник
136	**Ульское болото**	Р	1990	3024,85	Подосиновский	В 55 км на юго-восток от пос. Подосиновец и в 4 км на север от с. Дружба	Ботанический / Верховое (сфагновое) болото с клюквой
137	**Устьянский бор**	Р	1990	403,57	Подосиновский	На территории Ровдинского сельсовета колхоза «Ровдинский»	Ботанический / Сосновый лес
138	**Хомяковский бор**	Р	1990	198,04	Подосиновский	На территории Утмановского сельсовета колхоза «Утмановский»	Ботанический / Сосновый лес
139	**Щеткинская сосновая роща**	Р	1990	1,91	Подосиновский	Окрестности с. Щеткино	Ботанический / Сосновый лес
140	**Озеро Лобново (Кувшинское)**	Р	1984	31,11	Санчурский	с. Заозерье	Гидрологический / Карстовое озеро
141	**Озеро Мусерское**	Р	1984	197,58	Санчурский	В 3 км от с. Шишовка	Гидрологический / Озеро
142	**3 плодоносящих кедра на месте бывш. д. Щепины**	Р	1990	1	Свечинский	Бывшая д. Щепины Свечинского сельсовета в 17 км от пос. Свеча	Ботанический / Кедр сибирский
143	**Верховое болото Чистое**	Р	1990	3002	Свечинский	В 6 км на юго-запад от пос. Свеча	Комплексный / Сфагновое торфяное клюквенное болото с редкими видами растений
144	**Дендрокомплекс на месте бывш. д. Глинная**	Р	1976	19,71	Свечинский	В 3 км от с. Ивановское	Ботанический / Дендрокомплекс из лиственниц, кедров, вязов, дубов, берез
145	**Озеро Кротовское**	Р	1990	47	Свечинский	В 8 км на юго-запад от пос. Свеча, в 3 км от бывшей д. Кроты. Свечинский лесхоз, Юмское лес-во, кв. 7, 15	Гидрологический / Суффозионно-карстовое озеро
146	**2 кедра на месте бывш. д. Селезни**	Р	1990	0,01	Слободской	Бывшая д. Селезни Бобинского сельсовета	Ботанический / Кедр сибирский
147	**3 кедра на месте бывш. д. Соловьи**	Р	1990	0,05	Слободской	Бывшая д. Соловьи	Ботанический / Кедр сибирский
148	**3 кедра у бывш. д. Грабли**	Р	1990	0,8	Слободской	Окрестности с. Шестаково, у бывшей д. Грабли	Ботанический / Кедр сибирский
149	**3 плодоносящих кедра на месте бывш. д. Починок**	Р	1990	0,02	Слободской	Бывшая д. Починок в 3 км от с. Роговое	Ботанический / Кедр сибирский
150	**4 кедра в с. Бобино**	Р	1990	0,03	Слободской	с. Бобино, усадьба А.Т. Бабинцевой	Ботанический / Кедр сибирский
151	**5 плодоносящих кедров в д. Шестаково**	Р	1990	0,87	Слободской	с. Шестаково	Ботанический / Кедр сибирский
152	**Вяз-великан в д. Паскино**	Р	1990	0,85	Слободской	д. Паскино Каринского сельсовета	Ботанический / Вяз

N	Название ООПТ	Значение	Год создания ООПТ	Площадь, га	АТО	Местоположение	Профиль / Объекты охраны
153	**Ежовский озерно-родниковый комплекс**	Р	1997	80	Слободской	В районе Трифонова монастыря	Гидрологический / Водный объект
154	**Кедр сибирский у бывш. д. Котельники**	Р	1990	0,01	Слободской	Бывшая д. Котельники Роговского сельсовета	Ботанический / Кедр сибирский
155	**Кедровая роща и лиственничная аллея в д. Кропачи**	Р	1990	2	Слободской	г. Слободской, д. Нижние Кропачи	Ботанический / Кедр сибирский, лиственница
156	**Кедры в д. Филимоновы**	Р	1990	0,3	Слободской	Бывшая д. Филимоновы Совьинского сельсовета	Ботанический / Кедр сибирский
157	**Куст махровой черемухи в с. Бобино**	Р	1962	0,3	Слободской	с. Бобино у Бобинской средней школы	Ботанический / Черемуха обыкновенная (махровая форма)
158	**Лукинская кедровая роща**	Р	1990	0,23	Слободской	Бывшая д. Лукины Ильинского сельсовета	Ботанический / Кедр сибирский и липы
159	**Мокинское геологическое обнажение**	Р	1990	5,86	Слободской	Правый берег р. Вятка, выше д. Мокино на протяжении 500 м, полоса шириной 200 м, начинающаяся от уреза воды	Геологический / Геологическое обнажение
160	**Осокоревая роща в устье реки Белой Холуницы**	Р	1990	6,75	Слободской	Пойма левого берега р. Белая Холуница, в 500 м от устья у пос. Каринский перевоз выше по течению	Ботанический / Осокорь (тополь черный)
161	**Посадки кедра на Подчюршинской горе**	Р	1990	100	Слободской	пос. Первомайский, склон высокого холма («Городище») на берегу р. Вятка	Ботанический / Кедр сибирский
162	**Тарасовский ключ**	Р	1990	1,25	Слободской	В логу на краю поля у бывшей д. Тарасовцы Роговского сельсовета	Гидрологический / Водный объект (ключ)
163	**Чернушинский кордон в Бобинском бору**	Р	1990	22,94	Слободской	Берег р. Чернушка, в 3 км от села Бобино	Ботанический / Кедр сибирский, лиственница
164	**Чирковское местонахождение пермской фауны**	Р	1990	15	Слободской	Старый карьер у пос. Известковый Завод, в 1 км от д. Чирки Ленинского сельсовета	Геологический / Отложения известняков казанского яруса пермской системы с пермской фауной и флорой
165	**Аникин лог**	Р	1962	3,2	Советский	Правый берег р. Пижма, в 0,5 км от г. Советск ниже по течению, от уреза воды р. Пижма 200 м вверх по логу шириной 100 м	Комплексный / Обнажение плитчатых пелициподовых известняков казанского яруса пермской системы. Редкие виды растений
166	**Береснятский ботанико-геологический комплекс**	Р	1981	383,53	Советский	Правый берег р. Немда (границы: по ручью выше д. Береснята, от истока ручья до вершины Буржатского оврага, вдоль бровки правого оврага)	Комплексный / Известняки казанского яруса пермской системы, редкие виды растений
167	**Быковщинское озеро**	Р	1974	41,21	Советский	В 1 км от бывшей д. Быковщина, в 12 км от пос. Лесотехникум по дороге Советск - Киров. Расположен на территории Чимбулатского ботанико-геологического комплекса	Гидрологический / Суффозионно-карстовое притеррасное проточное озеро. Редкие виды растений
168	**Древовидные можжевельники**	Р	1962	51,3	Советский	Суводский бор. Суводский лесхоз-техникум, кв. 95, 96	Ботанический / Можжевельник обыкновенный (древовидная форма), лесные травы
169	**Зараменская пещера**	Р	1962	14,96	Советский	Правый берег р. Немида у д. Зараменье, в 7 км от г. Советск на протяжении 300 м, ширина 300 м	Геологический / Коррозионно-эрозионная пещера
170	**Источник в толще плитчатых известняков**	Р	1972	8,22	Советский	Суводский бор, в 8 км от бывшей д. Борок. Советский лесхоз-техникум, Первомайское лес-во, на просеке между кв. 12 и кв. 13	Геологический / Источник, редкие виды растений
171	**Каменная стенка у д. Тяптичи**	Р	1962		Советский	Правый берег р. Немда, в 800 м от бывшей д. Тяптичи ниже по течению, в 1,5 км от д. Сурнята	Комплексный / Обнажение рифовых известняков казанского яруса пермской системы. Редкие виды растений
172	**Лиственница-великан**	Р	1962	36,62	Советский	Суводский бор, в 1,5 км от бывшей д. Борок. Суводский лесхоз-техникум, кв. 5	Ботанический / Лиственница сибирская, лесные виды трав
173	**Родник Царский ключ**	Р	1992	50	Советский	В 0,5 км от пос. Лесохимики. Суводский лесхоз-техникум, Суводское лес-во, кв. 267	Гидрологический / Родник
174	**Скальный массив Камень**	Р	1981	500	Советский	Правый берег р. Немда, у бывшей д. Камень (границы: ручей Мунтяна, параллельно берегу р. Немда до восточного угла Студеновской лесной дачи)	Комплексный / Обнажения рифовых известняков казанского яруса пермской системы. Редкие виды растений

N	Название ООПТ	Значение	Год создания ООПТ	Площадь, га	АТО	Местоположение	Профиль / Объекты охраны
175	**Смоленцевский родник**	Р	1982	0,7	Советский	г. Советск, ул. Нагорная, правый берег р. Кукарка под д. Смоленцево. Расположен на территории Чимбулатского ботанико-геологического комплекса	Геологический / Родник
176	**Участок ландышевого бора**	Р	1972	27,22	Советский	Суводский бор. Суводский лесхоз-техникум, кв. 23	Ботанический / Сосняк ландышевый с элементами степной флоры
177	**Участок ландышевого бора**	Р	1972	28,8	Советский	Суводский бор. Суводский лесхоз-техникум, кв. 141	Ботанический / Сосняк брусничный с ландышем и элементами степной флоры
178	**Чимбулатский ботанико-геологический комплекс**	Р	1981	949,13	Советский	Левый берег р. Немда, у д. Чимбулат (границы: русло Немды, Пикинский овраг, южная -300-500 м вдоль реки до Чмбулатского оврага). В комплекс входят два памятника природы (Быковщинское озеро и Смоленцевский родник)	Комплексный / Рифовый известняк казанского яруса пермской системы, карсты, редкие виды растений
179	**Кедрово-сосновая роща в с. Пачи**	Р	1982	1,46	Тужинский	Северо-западная окраина с. Пачи, правый берег р. Ярань	Ботанический / Кедр сибирский
180	**Урочище Васин бор**	Р	1982	903,78	Тужинский	В 15 км на северо-запад от пос. Тужа, правый берег р. Пижма. Яранский лесхоз, Тужинское лес-во, кв. 16-19	Ботанический / Лесное урочище – эталонное лесонасаждение
181	**Большедубровские минеральные источники**	Р	1978	28,18	Унинский	Правый берег р. Лумпун, в 5 км от д. Большая Дуброва, в 8 км от пос. Уни. Ширина охранной зоны 250 м	Гидрологический / Минеральные источники хлористо-натриевых вод и месторождение лечебной сероводородной грязи
182	**Дуб Великан и посадки лиственницы**	Р	1981	5,71	Унинский	Бывшая д. Мысы Комаровского сельсовета, в 2 км от пос. Чуваши	Ботанический / Дуб обыкновенный, лиственница
183	**Кедры в д. Бродники**	Р	1981	1,01	Унинский	д. Бродники Унинского сельсовета	Ботанический / Кедр сибирский
184	**Кедры у д. Корча**	Р	1981	1,49	Унинский	У бывшей д. Корча Булатовского сельсовета	Ботанический / Кедр сибирский
185	**Урочище Шаймы (Шайвыл)**	Р	1981	2,95	Унинский	В 2,5 км на юго-запад от пос. Уни на дороге на Порез. Узкий водораздельный увал между долинами рр. Лумпун и Унинка. Старые гравийные карьеры	Геологический / Отложения татарского яруса пермской системы; минерал волконскоит. Эндемичные формы рельефа - пуги
186	**Кедровые рощи на терр. Русско-Турекского санатория**	Р	1990	5,32	Уржумский	с. Русский Турек	Ботанический / Кедр сибирский
187	**Озеро Шайтан**	Р	1962	45,67	Уржумский	В 39 км от г. Уржум, в 2 км от д. Индыгойка. Уржумский лесхоз, Буйское лес-во, кв. 9	Гидрологический / Карстовое озеро с явлениями сифонной циркуляции воды
188	**Урочище Серые камни**	Р	1962	10,27	Уржумский	Правый берег р. Уржумка, в 3 км от г. Уржум выше по течению, на протяжении 1 км от Отрясовской горы	Геологический / Серые известняки казанского яруса пермской системы
189	**Яранская березовая роща**	Р	1983	18	Яранский	г. Яранск, восточная окраина. Яранский лесхоз, Яранское лес-во, кв. 42	Ботанический / Березовая роща
Категория ООПТ: ***Лечебно-оздоровительные местности***							
190	**Округ горно-санитарной охраны санатория Вятские Увалы**	Р	1997	2000	Кирово-Чепецкий, Куменский	г. Киров, земли санатория «Вятские Увалы»	Лечебно-оздоровительная местность
191	**Округ горно-санитарной охраны профилактория завода Авитек**	М	1998	79	г. Киров	г. Киров, земли профилактория завода «Авитек»	Лечебно-оздоровительная местность
Категория ООПТ: ***Курортные зоны***							
192	**Курортная зона Нижнеивкино**	Ф	1981	37131,53	Куменский	В пределах трех зон санитарной охраны курорта Нижнеивкино. В районах Куменском, Оричевском, Верхошиземском	Минеральные источники с целебными грязями

Нижегородская область (31.03.2006 г.)

N	Название ООПТ	Значение	Год создания ООПТ	Площадь, га	АТО	Местоположение	Профиль / Объекты охраны
Категория ООПТ: ***Государственные природные заповедники***							
1	**Керженский**	Ф	1993	46936; охранная зона 10738	Борский, Семеновский	Русская равнина, центр Волжско-Ветлужской низины	Биосферный / Экосистемы крупнейшего болотно-торфяного массива в Европе. Флора и фауна. Рамсар, 1994 («Камско-Бакалдинская группа болот»); МАБ, 2002; КОТР
Категория ООПТ: ***Государственные природные заказники***							
2	**Личадеевский**	Р	1996	4959	Ардатовский	Пойма и правобережная зона р. Теша. В 24 км на север от пос. Ардатов, в 2 км на юго-восток от ж.-д. ст. Мухтолово, в 3 км на юго-запад от ж.-д. ст. Балахониха, в 3 км на север от с. Личадеево, в 2 км на северо-восток от с. Саконы. Мухтоловский лесхоз, Личадеевское лес-во	Комплексный / Природные комплексы, редкие виды растений (осока малоцветковая, неоттианте клобучковая) и животных (серый журавль)
3	**Мухтоловский**	Р	1994	9400	Ардатовский	Правобережье р. Теша. В 24 км на север от пос. Ардатов, в 4 км на юго-запад от ж.-д. ст. Мухтолово, в 2 км на северо-запад от с. Саконы, в 0,5 км на юг от ж.-д. ст. Венец. Мухтоловский лесхоз, Венецкое и Саконское лес-во	Комплексный / Типичные биоценозы хвойно-широколиственных лесов Русской равнины. Редкие виды растений и животных (ива черниковидная, серый журавль)
4	**Пустынский**	Р	1934	6200	Арзамасский	Север района, около с. Старая Пустынь, на базе заказника Пустынской биостанции Горьковского госуниверситета, организованной в 1934 г. Охватывает участок поймы и надпойменные террасы р. Сережа (правого притока р. Ока) и водораздел рр. Сережа и Кудьма. Арзамасский лесхоз	Биологический, охотничий / Ландшафты, природные комплексы, редкие виды растений (баранец обыкновенный, диплазий сибирский, ивы лапландская и черниковидная, ладьян трехнадрезный, цмин песчаный и др.) и животных (ночницы водяная, прудовая и Брандта, двухцветный кожан, выхухоль, лысуха, орел-карлик и др.)
5	**Ситниковский**	Р	1987	2117	Борский	Около станции Киселиха Горьковской ж.д, в 12 км от г. Бора и в 20 км от г. Н. Новгород	Орнитологический / Типичные экосистемы водоемов выработанных торфяников, редкие виды птиц. Крупнейшее в европейской части СНГ поселение чайковых птиц. КОТР
6	**Керженский**	Р	1964	31400	Борский, Семеновский	Среднее течение р. Керженец, между деревнями Большое Оленево (Семеновский район) и пос. Большеорловский (Борский район). Борский и Семеновский лесхозы	Биологический, охотничий / Ценные и редкие виды охотничье-промысловых животных и угодья, заселенные бобром
7	**Бутурлинский**	Р	1953	14700	Бутурлинский	Около пос. Бутурлино, пойма и надпойменные террасы среднего течения северной ветви р. Пьяна. Бутурлинский лесхоз	Биологический, охотничий / Озерно-болотные биоценозы поймы. Ценные виды охотничьих животных. Водоплавающие птицы
8	**Ичалковский**	Р	1971	10650	Бутурлинский, Перевозский	Юг Перевозского и примыкающая часть Бутурлинского районов, долина южной ветви р. Пьяна. Бутурлинский лесхоз	Биологический, охотничий / Охотничьи животных: копытные, водоплавающая дичь. КОТР (ч.)
9	**Варнавинский**	Р	1993	36200	Варнавинский	Пойма и левобережные надпойменные террасы р. Ветлуга. В 12 км на север от ст. Ветлужская (Краснобаковский район), в 1 км на восток от р.пос. Варнавино, в 1 км на восток от с. Богородское, в 3,5 км на восток от с. Зверниха, в 2,5 км на восток от пос. Кресты, в 3 км на восток от с. Горки. Варнавинский лесхоз	Комплексный / Типичные биоценозы хвойно-широколиственных лесов, редкие виды растений и животных
10	**Вачский**	Р	1969	5400	Вачский	Левобережье р. Ока. В 16 км на северо-запад от р.пос. Вача, в 1 км на северо-запад от с. Чуково, в 1,5 км на север от с. Жайск	Биологический, охотничий / Редкие виды животных
11	**Кленовик**	Р	1987	612	Ветлужский	Север района на границе с Костромской обл. Водораздел между мелкими притоками рр. Ветлуга и Вол. В 12 км на северо-восток от с.Турань. Ветлужский лесхоз, Ветлужское лес-во, кв. 7, 8, 18	Комплексный / Эталонный участок пихтово-еловой тайги, редкие виды растений и животных
12	**Михайловский**	Р	1968	79900	Воротынский	Волжско-Ветлужская низина, междуречье рр. Керженец и Ветлуга, около сс. Каменка, Разнежье (с севера) и пос. Кузьмияр. Михайловский лесхоз	Биологический, охотничий / Ценные и редкие охотничье-промысловые животные
13	**Килемарский**	Р	1987	37000	Воскресенский, Шарангский	Заволжская низменная равнина, междуречье рр. Ветлуга и Б. Кокшага. На стыке Шарангского и Воскресенского районов. Шарангский лесхоз, Килемарское лес-во, кв. 14, 18, 24, 40, 41, 46, 47, 53, 54, часть 55, 58-86, 88-95, 97-136; Боровское лес-во, кв. 47-78;	Комплексный / Лесные экосистемы, редкие виды растений и животных. КОТР (ч.)

N	Название ООПТ	Значение	Год создания ООПТ	Площадь, га	АТО	Местоположение	Профиль / Объекты охраны
						Воскресенский лесхоз, Большепольское лес-во, кв. 12, 17, 21, 22, 26, 27, 30-32, 35-37, 40-42, 44-46, 49-52, 55-58, 61-64, 67-70, 72-75, 80-82, 88, 92, 96)	
14	**Дальнеконстантиновский**	Р	1956	6200	Дальнеконстантиновский	Приволжская возвышенность, водораздел рр. Кудьма и Сережа. Около ст. Суроватиха на запад от ж.д. Дальнеконстанстиновский лесхоз	Биологический, охотничий / Охотничье-промысловые виды животных и их местообитания
15	**Ковернинский**	Р	1969	23500	Ковернинский	Северо-восточная часть района на границе с Костромской обл., Волжско-Ветлужская низина, исток р. Керженец, водораздел рр. Ветлуга и Унжа. В 33 км на северо-восток от р.пос. Ковернино, в 13 км на северо-запад от с. Ильино-Заборское, в 5 км на север от с. Белбаж, в 5 км на северо-восток от д. Наумово, в 1 км на восток и северо-восток от д. Смоленое, в 2,5 км на север от д. Осиновка, в 1 км на север, северо-запад и запад от д. Невейка. Ковернинский лесхоз, Ильино-Заборское и Наумовское лес-ва; Ветлужско-Унженский лесхоз, Хмелевское лес-во	Биологический, охотничий / Ценные охотничьи и редкие виды животных
16	**Уразовский**	Р	1984	5500	Краснооктябрьский	Приволжская возвышенность. На запад от с. Уразовка	Биологический, охотничий / Степной сурок (байбак)
17	**Навашинский**	Р	1964	19100	Навашинский	Приволжская возвышенность, пойма р. Ока	Биологический, охотничий / Охотничьи водоплавающие и околоводные виды птиц и редкие виды животных
18	**Тумботинский**	Р	1992	10500	Павловский	Северо-восточная окраина Мещерской низменности, большая излучина р. Ока. Состоит из 2-х обособленных участков. Павловский лесхоз, Тумботинское лес-во. Степаньковская лесная дача, кв. 93-98, 101-126; Тумботинская лесная дача; кв. 19, 20, 27-29, 37-39, 47-50, 58-63, 70-76, 80-85, 93-97, 105-114, 118-124, 128-133, 138-140	Комплексный / Лесные массивы, болота, редкие виды растений и животных
19	**Тонкинский**	Р	1997	2018	Тонкинский	Шахунские увалы, междуречье рр. Уста и Вая. В 2 км на юго-запад и на юг от р.пос. Тонкино, в 3,5 км на восток от д. Малое Сидорово, в 1 км на юг от д. Малое Ларионово, при д. Алешино с юга, в 1 км на север от д. Двоеглазово, в 0,5 км на север от д. Полетайки. Тонкинский лесхоз, Тонкинское лес-во, граница проходит вдоль кв. 88-91, 95-102, 104, 105	Комплексный / Биоценозы южнотаежных темнохвойных лесов, редкие виды растений - лобария легочная, многорядник Брауна, воронец красноплодный, диплазий сибирский
20	**Пижемский**	Р	1998	29680,2	Тоншаевский	Заволжская равнина, Шахунские увалы, бассейн р. Пижма. В 14 км на север от р.пос. Тоншаево, в 9 км на северо-восток от р.пос. Шайгино, в 4 км на запад и в 7,5 км на север от р.пос. Пижма, при д. Токтары с севера, в 1 км на север и запад от д. Б. Одошнур, в 24 км на севро-восток от г. Шахунья, в 11 км на восток от р.пос. Вахтан. Пижемский лесхоз, Пижемское лес-во (12473,2 га), Буреполомское лес-во (9320,0 га); Вахтанский лесхоз, Железнодорожное лес-во (7887,0 га)	Комплексный / Лесные и болотные биоценозы. Редкие виды растений: лобария легочная, башмачки крапчатый и настоящий, жимолость Палласа, ивы лапландская и черниковидная и др. Редкие виды животных: махаон, мнемозина, обыкновенная гадюка, северный кожанок, беркут, филин, трехпалый дятел идр.
Категория ООПТ: ***Памятники природы***							
21	**Озеро Светлояр**	Ф	1965	12	Воскресенский	Волжско-Ветлужская низина, правобережье р. Люнда. В 23 км на запад от р.пос. Воскресенское, в 1 км на запад от с. Владимирское	Комплексный / Озерные биоценозы, редкие виды растений и животных
22	**Балахонихинская пещера**	Р	1994	0,9	Ардатовский	Водораздел рр. Теша и Сережа, в 27 км на северо-восток от р.пос. Ардатов, в 4,5 км на юг от ж.-д. ст. Балахониха, в 3 км на юго-восток от д. Волчиха, в 2 км на юг от д. Балахониха Арзамасского р-на. Расположена на территории заказника «Личадеевский». Мухтоловский лесхоз, Личадеевское лес-во, кв. 37 (выд. 15)	Ботанический / Карстовая пещера, редкие виды растений (башмачок настоящий, ятрышник шлемоносный) и животных (обыкновенный ушан, ночницы усатая, водяная, Наттерера, прудовая, Брандта, обыкновенная гадюка)
23	**Болото в кварталах 25, 26, 33, 34 Балахонихинского лесничества**	Р	1994	31,3	Ардатовский	Междуречье рр. Теша и Сережа, в 39 км на северо-восток от р.пос. Ардатов, в 14 км на северо-восток от р.пос. Мухтолово, в 9 км на север от ж.-д. ст.и пос. Балахониха. Мухтоловский лесхоз, Балахонинское лес-во, кв. 25 (выд. 27), 26 (выд. 5, 8, 20, 21), 33 (выд. 9, 17), 34 (выд. 1)	Комплексный / Типичные биоценозы переходных и верховых болот
24	**Болото Пустынное**	Р	1994	224,2	Ардатовский	Междуречье рр. Теша и Сережа, исток р. Шилекша, в 27 км на север от р.пос. Ардатов, в 3 км на северо-запад от ж.-д. ст. Мухтолово, в 4,5 км на северо-восток от с. Саконы. Мухтоловский лесхоза, Мухтоловское лес-во, кв. 56, 57, 65, 66	Комплексный / Типичные биоценозы переходных и верховых болот. Редкий вид - серый журавль

N	Название ООПТ	Значение	Год создания ООПТ	Площадь, га	АТО	Местоположение	Профиль / Объекты охраны
25	**Болото Светлое**	Р	1994	84	Ардатовский	Междуречье рр. Теша и Сережа, в 35 км на северо-восток от р.пос. Ардатов, в 10 км на северо-восток от р.пос. Мухтолово, в 4 км на север от ж.-д. ст.и пос. Балахониха. Мухтоловский лесхоз, Балахонинское лес-во, кв. 73 (выд. 6, 12, 13), 74 (выд. 11, 13), 85 (выд. 3), 86 (выд. 1), 87 (выд. 2, 3)	Комплексный / Типичные биоценозы переходных болот. Редкие виды растений (ива черниковидная) и птиц (серый журавль)
26	**Озеро Большое**	Р	1994	45,6	Ардатовский	Водораздел рр. Теша и Сережа. В 29 км на северо-восток от р.пос. Ардатов, в 3 км на север от р.пос. Мухтолово, в 6 км на северо-восток от ж.-д. ст. и пос. Саконы. Мухтоловский лесхоз, Мухтоловское лес-во, кв. 66 (выд. 15, 20, 24), 75 (выд. 4, 7)	Комплексный / Типичные биоценозы карстовых озер, редкие виды грибов - осиновик белый, гиропор синеющий, редкий вид птиц - седой дятел
27	**Озеро Комсомольское (Пионерское)**	Р	1986	6,4	Ардатовский	Междуречье рр. Теша и Сережа, в 33 км на север от р.пос. Ардатов, 8 км на северо-запад от р.пос. Мухтолово, в 7 км на северо-восток от ж.-д. ст. и пос. Саконы. Мухтоловский лесхоз, Мухтоловское лес-во, кв. 29 (выд. 23)	Комплексный / Типичные биоценозы карстовых озер, редкий вид - осиновик белый
28	**Озеро Нуксенское**	Р	1986	15,1	Ардатовский	Междуречье рр. Теша и Сережа, в 28 км на северо-восток от р.пос. Ардатов, в 2 км на север от р.пос. Мухтолово, в 6 км на северо-восток от ж.-д. ст. и пос. Саконы. Мухтоловский лесхоз, Мухтоловское лес-во, кв. 75 (выд. 23), 76 (выд. 10, 15)	Комплексный / Типичные биоценозы карстовых озер, редкие виды растений (рдест альпийский, осока малоцветковая) и животных (прудовая ночница)
29	**Озеро Чарское и прилегающий лесной массив**	Р	1994	195,9	Ардатовский	Междуречье рр. Теша и Сережа, в 31 км на северо-восток от р.пос. Ардатов, в 5 км на север от р.пос. Мухтолово, в 6,5 км на северо-восток от ж.-д. ст. и пос. Саконы. Мухтоловский лесхоз, Мухтоловское лес-во, кв. 48 (выд. 1-29, 31, 34, 35), 49 (выд. 24, 25), 57 (выд. 4, 5, 8, 11-13, 17, 18, 29, 30), 58 (выд. 1-8, 15, 18, 19, 28-30, 38)	Комплексный / Типичные биоценозы карстовых озер, редкие виды грибов - гиропор каштановый, ежевик коралловидный
30	**Парк р.пос. Ардатов**	Р	1986	2	Ардатовский	Водораздел рр. Теша и Мокша, в центре р.пос. Ардатов	Рекреационный / Остатки старинного парка
31	**Парк у пос. Мыза**	Р	1986	15	Ардатовский	Водораздел рр. Теша и Мокша, пос. Мыза	Природно-исторический / Усадебный парковый комплекс
32	**Парк-сад д. Четвертово**	Р	1986	9	Ардатовский	Водораздел рр. Теша и Мокша, д. Четвертово	Ландшафтный / Старинный парк декоративно-плодового типа с каскадом прудов
33	**Участки леса и лугов по р. Ломовке**	Р	1994	480,8	Ардатовский	Пойма р. Ломовка (левый приток р. Теша). В 17 км на запад от р.пос. Ардатов, в 10 км на запад от с. Котовка, в 5 км на северо-запад от с. Дубовка. Мухтоловский лесхоз, Ардатовское лес-во	Комплексный / Типичные биоценозы хвойно-широколиственных лесов, пойменных лугов, редкие виды растений (башмачки настоящий и крапчатый) и животных (мнемозина)
34	**Участки хвойно-широколиственных лесов около с. Березовка**	Р	1994	105,7	Ардатовский	Водораздел рр. Теша и Мокша, в 13 км на юго-запад от р.пос. Ардатов, в 3 км на юго-восток от с. Дубовка, в 2,5 км на северо-запад от с. Березовка. Мухтоловский лесхоз, Ардатовское лес-во, кв. 123 (выд. 15), 124 (выд. 1 часть, 5-8, 14), 125 (выд. 12), 126 (выд. 4, 10-часть, 11, 16), 127 (выд. 7, 10, 12, 13, 17)	Комплексный / Типичные биоценозы хвойно-широколиственных лесов
35	**Участок хвойно-широколиственного леса около с. Сиязьма**	Р	1994	20,6	Ардатовский	Водораздел рр. Теша и Мокша, в 10 км на юго-запад от р.пос. Ардатов, в 3 км на юго-восток от с. Дубовка, в 2,5 км на северо-запад от с. Сиязьма. Мухтоловский лесхоз, Ардатовское лес-во, кв. 128 (выд. 4, 7 часть, 8 часть)	Комплексный / Типичные биоценозы хвойно-широколиственных лесов
36	**Участок хвойно-широколиственного леса около с. Туркуши**	Р	1994	111,6	Ардатовский	Левобережье р. Теша, в 13 км на северо-запад от р.пос. Ардатов, в 3,5 км на северо-запад от с. Измайловка, в 3 км на юго-запад от с. Туркуши. Мухтоловский лесхоз, Ардатовское лес-во, кв. 5 (выд. 6 часть, 14), 8 (выд. 3, 6-8, 11, 13, 14, 17, 18 часть), 12 (выд. 1-3, 6, 13, 14)	Комплексный / Типичные биоценозы сложных боров. Редкий вид птиц - седой дятел
37	**Болото Козье**	Р	1977	32	Арзамасский	Приволжская возвышенность, левобережье р. Сережа. В 27 км на северо-запад от г. Арзамас, в 12 км на северо-запад от ж.-д. ст. Сережа, в 2,5 км на юг от с. Старая Пустынь.	Комплексный / Типичные болотные фитоценозы, редкий вид растений - осока малоцветковая
38	**Болото Мостовое**	Р	1977	22	Арзамасский	Приволжская возвышенность, левобережье р. Сережа. В 28 км на северо-запад от г. Арзамас, в 14 км на северо-запад от ж.-д. ст. Сереж, в 3,5 км на юг от с. Старая Пустынь	Комплексный / Типичные болотные фитоценозы, редкий вид растений - осока малоцветковая
39	**Дендрарий г. Арзамаса**	Р	1984	12	Арзамасский	Центральная часть г. Арзамас	Ботанический / Дендрарий
40	**Пустынские озера**	Р	1977	300	Арзамасский	Приволжская возвышенность, долина р. Сережа	Комплексный / Комплекс озер с редкими видами растений (чилим, рдесты волосовидный, длиннейший и Фриса, роголистник крылатый, каулиния малая) и животных (выхухоль, чомга, малая выпь, фифи, бурсария, паук-серебрянка и др.)

N	Название ООПТ	Значение	Год создания ООПТ	Площадь, га	АТО	Местоположение	Профиль / Объекты охраны
41	**Роща «Высокая Гора»**	Р	1984	45,8	Арзамасский	Приволжская возвышенность, правый коренной склон долины р. Теша. В 1 км на северо-запад от г. Арзамас, в 0,5 км на юго-восток от с. Хватовка. Арзамасский лесхоз, Арзамасское лес-во, кв. 107	Комплексный / Типичные биоценозы водораздельных дубрав
42	**Смирновский пруд**	Р	1984	2,6	Арзамасский	Центр г. Арзамас	Гидрологический / Искусственный водоем
43	**Болото Семиречье**	Р	1975	557,2	Балахнинский	Водораздел рр. Черная и Сейм. В 16 км на восток от г. Балахна, в 1,5 км на северо-восток от с. Бурцево	Комплексный / Типичные биоценозы переходных и низинных болот, редкие виды растений (пальчатокоренник Траунштейнера, морошка, осока малоцветковая)
44	**Озеро Боровское**	Р	1976	49	Балахнинский	Водораздел рр. Пыр и Железница. В 18 км на запад от г. Н. Новгород, в 12 км на юго-запад от г. Балахна, в 9 км на юго-запад от пос. Лукино	Комплексный / Типичные биоценозы эоловых озер, редкие виды растений (пальчатокоренник Траунштейнера, ежеголовник Фриса, батрахоспермум) и животных (чомга), археологические памятники
45	**Болото по реке Черной**	Р	1975	420,8	Балахнинский, Чкаловский	Балахнинская низина, пойма р. Черная и ее притока р. Журавлевка. В 18 км на северо-запад от г. Балахна, в 2 км на юг от д. Пройма, в 8 км на север от с. Сонино. Балахнинский лесхоз, Бурцевское лес-во	Комплексный / Болотный комплекс
46	**Болото Круглое Дальнее**	Р	1984	13	Богородский	Приволжская возвышенность, Стародубье, водораздел рр. Кудьма и Кишма. В 11,7 км на юго-запад от г. Богородск, в 1 км на юг от с. Теряево	Комплексный / Болотный комплекс, редкие виды растений - осока топяная и очеретник белый
47	**Парк г. Богородска**	Р	1984	30	Богородский	Северо-западная окраина Приволжской возвышенности, Стародубье, водораздел рр. Ока и Кудьма, г. Богородск	Природно-исторический / Регулярный парк с родниками, прудами и местными древесно-кустарниковыми породами
48	**Парк д. Лазарево**	Р	1984	3	Богородский	Приволжская возвышенность, водораздел рр. Кудьма и Кишма, д. Лазарево	Природно-исторический / Парк, редкий вид растений - кизильник черноплодный
49	**Парк д. Савелово**	Р	1984	2,5	Богородский	Приволжская возвышенность, Стародубье, водораздел рр. Кудьма и Кишма, д. Савелово	Природно-исторический / Парк регулярного стиля с каскадом прудов, аллеями
50	**Парк и система прудов д. Кудрешки**	Р	1984	6	Богородский	Северо-западная окраина Приволжской возвышенности, Стародубье, водораздел рр. Ока и Кудьма; д. Кудрешки	Природно-исторический / Парковый комплекс
51	**Парк и усадьба с. Подвязье**	Р	1984	19	Богородский	Северо-западная окраина Приволжской возвышенности, Стародубье, правый коренной берег р. Ока, с. Подвязье	Природно-исторический / Парковый комплекс с большим разнообразием древесно-кустарниковых растений
52	**Парк с. Лукино**	Р	1984	13,2	Богородский	Приволжская возвышенность, правый коренной берег р. Кудьма, с. Лукино	Природно-исторический / Парк с лесными древесными породами, остатками усадьбы
53	**Парк с. Шапкино**	Р	1984	3	Богородский	Приволжская возвышенность, водораздел рр. Кудьма и Кишма, с. Шапкино	Природно-исторический / Усадебный парк и фруктовый сад
54	**Территория «затон Окский - д. Оленино»**	Р	1965	458	Богородский	Приволжская возвышенность, Стародубье, правый коренной берег р. Ока. В 12 км на северо-восток от г. Богородск, в 1 км на север от с. Доскино, в 0,5 км на восток от д. Оленино. Богородский лесхоз, Богородское лес-во, кв. 20, 21, 22	Комплексный / Широколиственный лесной массив, редкие растения (башмачок настоящий, полесник европейский, лунник оживающий)
55	**Эрзянская священная роща Касанихинское мольбище**	Р	1996	0,2	Богородский	Приволжская возвышенность, водораздел рр. Кудьма и Озерка. В 0,5 км на север от окраины д. Касаниха	Природно-исторический / Липовая роща
56	**Эрзянское священное урочище мольбище у д. Инютино**	Р	1996	0,01	Богородский	Приволжская возвышенность, водораздел рр. Кудьма и Озерка. В 1 км на запад от окраины д. Инютино (у северо-западной окраины сосновых посадок)	Природно-исторический / Святилище мордвы
57	**Парк (липовая аллея) с. Апраксино**	Р	1984	0,2	Большеболдинский	Приволжская возвышенность, междуречье рр. Пьяна и Алатырь, левый берег р. Саля (притока р. Пьяна), с. Апраксино	Природно-исторический / Остатки парка старинной усадьбы
58	**Парк и система прудов с. Новая Слобода**	Р	1984	12	Большеболдинский	Приволжская возвышенность, водораздел рр. Пьяна и Алатырь, с. Новая Слобода. Земли ТОО «Большеболдинское»	Природно-исторический / Парковый ансамбль пейзажного стиля с прудами и садом, сохранившимися аллеями, большим разнообразием местных пород деревьев и кустарников
59	**Парк с. Черновское**	Р	1984	2,5	Большеболдинский	Приволжская возвышенность, правый коренной берег южной ветви р. Пьяны, с. Черновское. Земли ТОО «Черновское»	Природно-исторический / Декоративно-плодовый усадебный парк
60	**Болото Нюжемское-1**	Р	1975	1307	Борский	Волжско-Ветлужская низменность, пойма р. Нюжмы. В 38 км на юго-восток от г. Бор, в 4 км на северо-восток от р.пос. Память Парижской Коммуны, в 6 км на юго-запад от д. Тугарино, в 2 км на север от с. Луговой Борок. Земли Затонского опытно-показательного лесхоза	Комплексный / Типичные биоценозы низинного черноольхового болота, редкие виды птиц - серый журавль и большой подорлик

N	Название ООПТ	Значение	Год создания ООПТ	Площадь, га	АТО	Местоположение	Профиль / Объекты охраны
61	**Борнуковская пещера**	Р	1965	2,7	Бутурлинский	Правый коренной берег южной ветви р. Пьяны. В 20,5 км на юго-запад от р.пос. Бутурлино, в 1 км на север от с. Борнуково, в 2 км на юго-восток от пос. Возрождение. Земли колхоза «Красный штурмовик»	Зоологический, геологический / Обнажения пород татарского, казанского и самарского ярусов пермской системы. Редкие виды животных - ночницы Брандта водяная, прудовая и усатая. В карьере – домовый сыч
62	**Дубрава около с. Тарталей**	Р	1996	608	Бутурлинский	В 15 км на юго-восток от р.пос. Бутурлино, в 0,6 км на юг от с. Тарталей, в 3,5 км на восток от с. Кочуново. Бутурлинский лесхоз	Комплексный / Водораздельная дубрава, многочисленные овраги, на склоне оврага - барсучий городок
63	**Заболоченная пойма р. Пьяны**	Р	1973	5000	Бутурлинский	Участок поймы, с северо-востока ограниченный р.пос. Бутурлино, с юга - с. Каменищи. Земли ПСХ «Бутурлинское», ПСХ «Вперед», ТОО «Кремницкое», ТОО «Уваровское», ПСХ «Бутурлинского психоневрологического интерната», район земельно-водного фонда Бутурлинского лесхоза	Комплексный / Пойменные ландшафты: дубравы, болота, луга, озера. Редкие виды животных: чомга, красношейная поганка, малая выпь, серый журавль и др.
64	**Озеро Карасное**	Р	1996	38	Бутурлинский	В 19,5 км на юго-запад от р.пос. Бутурлино, в 4 км на восток от с. Сурадеево, в 3 км на северо-запад от с. Борнуково. Бутурлинский лесхоз	Комплексный / Типичные биоценозы карстовых озер, редкие виды растений (подмаренник Рупрехта, тростянка овсяничная, рдест длиннейший) и животных (горчак, рыжая вечерница, чомга, лысуха)
65	**Озеро Чембасовское**	Р	1976	37	Бутурлинский	В 22,5 км на юго-запад от р.пос. Бутурлино, примыкает к северо-западному краю с. Чембасово, в 2 км на восток от с. Княж-Павлово. Земли подсобного хоз-ва завода НОРСИ	Комплексный / Типичные биоценозы карстовых озер. Редкие виды растений: наяда морская, занникелия болотная, тростянка овсяничная, частуха Лезеля, болотник обоеполый. Место гнездования большого числа водоплавающих и околоводных птиц
66	**Дубрава около с. Зеленые Горы**	Р	1998	31	Вадский	Водораздел рр. Пьяна и Сережа. В 30 км на северо-восток от г. Арзамас, в 5 км на север от с. Вад, в 2 км на юг от с. Зеленые Горы, в 4 км на запад от с. Елховка, в 7 км на восток от с. Крутой Майдан. Арзамасский лесхоз, Вадское лес-во, кв. 17 (выд. 10)	Комплексный / Типичные биоценозы плакорных дубрав
67	**Озеро Вадское**	Р	1965	56	Вадский	Долина р. Вадок (притока р. Пьяны), в районном центре с. Вад. Земли рыбоводческого совхоза «Вадский»	Комплексный / Типичные биоценозы карстовых озер, редкие виды растений и животных (чомга, черношейная поганка, лебедь-шипун и др.)
68	**Болота Большое и Горшечное**	Р	1997	453,8	Варнавинский	Бассейн р. Лапшанга. В 24,5 км на северо-запад от р.пос. Варнавино, в 11 км на северо-восток от пос. Северный, в 2,5 км на северо-запад от пос. Бродовое, в 2 км на юго-восток от д. Тамариха. Варнавинский лесхоз, Лапшангское лес-во	Комплексный / Биоценозы болот разного типа, редкие виды растений и животных
69	**Болота Стрелецкое и Клюквенное**	Р	1997	288,3	Варнавинский	Водораздел рр. Ветлуга и Керженец. В 30 км на юго-запад от р.пос. Варнавино, в 5 км на юго-запад от пос. Мирный, в 5 км на северо-запад от пос. Пруды. Ветлужско-Унженский лесхоз, Кайское лес-во	Комплексный / Типичные биоценозы верховых и переходных болот, редкие виды животных
70	**Болото Большое - II**	Р	1997	128,6	Варнавинский	Водораздел рр. Лапшанга и Ужгур. В 20 км на северо-запад от р.пос. Варнавино, в 3 км на юго-запад от д. Коровиха, в 2 км на запад от д. Кресты. Варнавинский лесхоз, Сивкоборское лес-во	Комплексный / Типичные биоценозы верховых болот, редкие виды растений и животных
71	**Болото Колосово**	Р	1997	103,9	Варнавинский	Бассейн р. Лапшанга. В 13 км на северо-запад от р.пос. Варнавино, в 5,3 км на северо-запад от д. Зверниха, в 2,5 км на северо-восток от д. Русениха. Варнавинский лесхоз, Лапшангское лес-во	Комплексный / Типичные биоценозы верховых болот, редкие виды растений и животных
72	**Болото Костыль**	Р	1984	217	Варнавинский	Пойма р. Ветлуги. В 5 км на юго-запад от р.пос. Варнавино, входит в состав территории государственного природного заказника «Варнавинский». Варнавинский лесхоз	Комплексный / Природный комплекс болота с клюквенниками
73	**Болото Постойское**	Р	1997	172,2	Варнавинский	Водораздел рр. Ветлуга и Керженец. В 24 км на юго-запад от р.пос. Варнавино, в 1,5 км на северо-восток от ж.-д. ст. Постой, в 0,6 км на восток от пос. Мирный. Ветлужско-Унженский лесхоз, Кайское лес-во	Комплексный / Типичные биоценозы верховых и переходных болот, редкие виды растений и животных
74	**Массив пихтово-елового леса по реке Варваж**	Р	1993	591	Варнавинский	Пойма р. Варваж (притока р. Ветлуги) и ее притоков. В 32 км на север от пгт Варнавино, в 4 км на восток от пос. Красный Луч, в 3 км на север от д. Непогодиха. Варнавинский лесхоз, Шудскоео лес-во, кв. 101-104, 105 (выд. 1-3, 5-8, 11, 17)	Комплексный / Темнохвойный южнотаежный лес, редкие виды растений (малина хмелелистная, ятрышник пятнистый, любка двулистная, плауны сплюснутый, булавовидный, годичный и др.), редкие виды животных (рыжая вечерница, лесной нетопырь и др.)
75	**Пихтово-еловые леса Лапшангского лесничества**	Р	1993	1404	Варнавинский	Бассейн р. Лапшанги. В 16 км на северо-запад от пгт Варнавино, в 2,5 км на запад от д. Русениха. Варанавинский лесхоз, Лапшагинское лес-во, кв. 55 (выд. 1-5, 14-17, 19, 31, 32), 59 (выд. 1-4, 13-17, 26, 27), 64 (выд. 1-8, 12-20, 23-27), 68, 69 (выд. 1-3, 12-19), 71, 72, 75, 76 (выд. 6, 8)	Комплексный / Участки темнохвойных южнотаежных лесов. Редкий вид лишайников – лобария легочная. Редкий вид птиц - серый сорокопут

N	Название ООПТ	Значение	Год создания ООПТ	Площадь, га	АТО	Местоположение	Профиль / Объекты охраны
76	**Участки пихтово-еловых лесов по р.р. Шада и Аграфенка**	Р	1993	883	Варнавинский	Бассейн р. Шада. В 31 км на северо-запад от пос. Варнавино, в 14 км на север от пос. Северный. Ветлужско-Унженский лесхоз, Каливецкое лес-во, кв. 25, 32-34, 39, 41-43, 47, 50, 55, 56, 58, 59, 65, 67	Комплексный / Елово-пихтовый лес, редкие виды растений (башмачок настоящий, плауны булавовидный, годичный и сплюснутый) и редкие виды животных (филин, бурундук)
77	**Участок лиственнично-соснового леса в квартале 14 Варнавинского лесничества**	Р	1993	3,8	Варнавинский	Водораздел рр. Ветлуга и Уста. В 10 км на запад от р.пос. Варнавино. Варнавинский лесхоз, Варнавинское лес-во, кв. 14 (выд. 1 и 2)	Комплексный / Лесной комплекс с редким видом - лиственницей сибирской
78	**Участок лиственнично-соснового леса в квартале 37 Варнавинского лесничества**	Р	1993	7	Варнавинский	Водораздел рр. Ветлуга и Уста. В 9 км на восток от р.пос. Варнавино. Варнавинский лесхоз, Варнавинское лес-во, кв. 37 (выд. 42)	Комплексный / Лесной комплекс с редким видом - лиственницей сибирской
79	**Участок лиственнично-соснового леса в квартале 98 Камешниковского лесничества и в квартале 5 Варнавинского лесничества**	Р	1993	6,1	Варнавинский	Водораздел рр. Ветлуга и Уста. В 11,5 км на северо-восток от р.пос. Варнавино. Варнавинский лесхоз, лес-ва Камешниковское, кв. 98 (выд. 31 и 32) и Варнавинское, кв. 5 (выд. 12 и 13)	Комплексный / Лесной комплекс с редким видом - лиственницей сибирской
80	**Участок пихтово-елового леса по р. Боровая**	Р	1997	123,9	Варнавинский	Пойма р. Боровая. В 34 км на северо-запад от р.пос. Варнавино, в 2,5 км на северо-восток от д. Молосная, в 1,6 км на запад от пос. Красный Дум. Варнавинский лесхоз, Шудское лес-во	Комплексный / Типичные биоценозы южнотаежных темнохвойных лесов, редкие виды растений и грибов
81	**Пойменная дубрава около д. Пертово**	Р	1994	150,9	Вачский	Пойма р. Ока и ее притока р. Кутра. В 23 км на юго-запад от р.пос. Вача, в 6 км на запад от с. Филинское, в 0,3 км на юго-запад от с. Пертово. Вачский лесхоз, Вачское лес-во, кв. 78 (выд. 1-16, 21-25), 79	Комплексный / Типичные биоценозы пойменных дубрав
82	**Участки елового леса около с. Давыдово**	Р	1994	30,5	Вачский	Междуречье рр. Б. Кутра и Сережа. В 12 км на юго-запад от р.пос. Вача, в 3,5 км на восток от с. Давыдово,в 5 км на юго-запад от с. Звягино. Вачский лесхоз, Давыдовское лес-во, кв. 71 (выд. 11 часть, 29, 30, 33 часть)	Комплексный / Типичные биоценозы еловых лесов
83	**Участки хвойно-широколиственых лесов около с. Беляйково**	Р	1994	133,4	Вачский	Междуречье рр. Б. Кутра и Сережа. В 10 км на запад от р.пос. Вача, в 4 км на запад от с. Новоселки, в 1,5 км на северо-запад от с. Беляйково, в 3 км на юго-восток от с. Кошелево. Вачский лесхоз, Вачское лес-во, кв. 92 (выд. 15, 20-24), 93 (выд. 35, 36), 94 (выд. 14, 19, 21), 97 (выд. 3-6, 10, 13, 14, 19), 98 (выд. 6-12, 21, 30), 99 (выд. 1-3, 6-8, 10-13)	Комплексный / Типичные участки хвойно-широколиственного леса
84	**Участок бора сложного у д. Фофаново**	Р	1994	40,5	Вачский	Междуречье рр. Б. Кутра и Сережа. В 14 км на юго-запад от р.пос. Вача, в 4 км на запад от с. Беляйково, в 3 км на северо-восток от с. Филинское, с юга при д. Фофаново. Вачский лесхоз, Вачское лес-во, кв. 104 (выд. 1, 2, 5, 6, 9, 13, 18)	Комплексный / Типичные биоценозы хвойно-широколиственных лесов
85	**Участок елового леса около с. Черновское**	Р	1994	19,7	Вачский	Междуречье рр. Б. Кутра и Сережа. В 17 км на юго-запад от р.пос. Вача, в 1,5 км на юг от с. Черновское, в 4,5 км на юго-восток от с. Филинское. Вачский лесхоз, Давыдовское лес-во, кв. 3 (выд. 2 часть, 26-30)	Комплексный / Типичные биоценозы еловых лесов
86	**Участок ельника сложного около д. Митино**	Р	1994	51,4	Вачский	Водораздел рр. Б. Кутра и Сережа. В 8 км на юго-запад от р.пос. Вача, в 5 км на юго-восток от с. Беляйково, в 4 км на юг от с. Новоселки, в 1,5 км на запад от д. Митино. Вачский лесхоз, Вачское лес-во, кв. 116 (выд. 1, 3, 6-9, 22-24, 31), 117 (выд. 7, 11)	Комплексный / Типичные биоценозы еловых лесов
87	**Участок леса по склону коренного берега р. Оки у д. Короваево**	Р	1994	99,3	Вачский	Склон правого коренного берега р. Ока. В 17 км на северо-запад от р.пос. Вача, в 4 км на северо-восток от с. Клин, в 2,5 км на юго-запад от с. Жайск, в 0,5 км на запад от д. Короваево. Вачский лесхоз, Вачское лес-во, кв. 42 (выд. 2, 4, 6, 7), 44 (выд. 2, 3, 5-7), 45 (выд. 1)	Комплексный / Лесной комплекс, редкие виды растений - венерин башмачок настоящий и тайник яйцевидный

N	Название ООПТ	Значение	Год создания ООПТ	Площадь, га	АТО	Местоположение	Профиль / Объекты охраны
88	**Участок леса по склону коренного берега р. Оки между д. Сапун и пристанью Пожога**	Р	1994	134,7	Вачский	Склон высокого коренного берега р. Ока. В 15 км на северо-запад от р.пос. Вача, в 1,5 км на северо-запад от с. Яковцево, в 1,5 км на юго-запад от пристани Пожога. Вачский лесхоз, Вачское лес-во, кв. 9 (выд. 2, 3, 6-8), 10 (выд. 1, 3, 6-14)	Комплексный / Типичные биоценозы сосновых боров с редкими видами растений (башмачок настоящий, тайник яйцевидный и др.), редкий вид животных (сплюшка)
89	**Участок хвойного леса у д. Жекино**	Р	1994	213,1	Вачский	Склон правого коренного берега р. Б. Кутра. В 9 км на северо-запад от р.пос. Вача, в 3,5 км на северо-запад от с. Федурино, в 0,5 км на юг от д. Хвощи. Вачский лесхоз, Вачское лес-во, кв. 23, 24 (выд. 2, 6, 9, 10, 15, 16), 30 (выд. 1-16, 19-24, 30-35, 39-42), 31 (выд. 1, 2), 36 (выд. 1, 4, 9, 10, 12, 17)	Комплексный / Природные комплексы хвойных лесов
90	**Участок хвойно-широколиственного леса в истоке р. Малая Юра**	Р	1994	26,4	Вачский	Водораздел рр. Б. Кутра и Сережа. В 9 км на юго-запад от р.пос. Вача, в 2 км на юг от с. Беляйково, в 3 км на юго-запад от с. Новоселки, в 3 км на восток от д. Яковлево. Вачский лесхоз, Вачское лес-во, кв. 111 (выд. 50, 70), 115 (выд. 2, 3)	Комплексный / Типичные биоценозы хвойно-широколиственных лесов
91	**Болото Пахтусихинское**	Р	1998	124,9	Ветлужский	Междуречье рр. Ветлуга и Унжа, правобережная пойма р. Вол. В 31 км на северо-запад от г. Ветлуга, в 7,5 км на юго-восток от р.пос. им. Калинина, в 2,5 км на юго-восток от д. Пахтусиха, в 3 км на северо-восток от д. Прониха. Ветлужский лесхоз, Калининское лес-во	Комплексный / Биоценозы низинных болот, редкие виды растений и животных
92	**Исправникова дуга**	Р	1998	1322,6	Ветлужский	Левобережная пойма р. Ветлуга. В 37 км на юго-запад от г. Ветлуга, в 3 км на север от пос. Елевая Заводь Варнавинского р-на, в 4 км на юг от д. Скулябиха Ветлужского р-на. Ветлужский лесхоз, Стрелицкое лес-во	Комплексный / Типичные биоценозы первичной растительности бореальной поймы, редкие виды растений и животных
93	**Парк «Беляевка»**	Р	1984	2	Ветлужский	Заволжская низменная равнина, среднее Приветлужье. г. Ветлуга. Земли филиала завода НИТЕЛ	Природно-исторический / Старинный декоративный парк регулярного стиля
94	**Парк Ветлужского противотуберкулезного санатория**	Р	1984	7	Ветлужский	Заволжская низменная равнина, среднее Приветлужье. В 0,5 км на северо-восток от д. Морозиха. Земли Ветлужского противотуберкулезного санатория	Природно-исторический / Архитектурно-парковый ансамбль
95	**Парк с. Белышево**	Р	1984	17	Ветлужский	Заволжская низменная равнина, среднее Приветлужье, с. Белышево. Земли Белышевской сельской администрации	Природно-исторический / Парковый ансамбль с системой прудов
96	**Парк с. Волынцы**	Р	1984	2	Ветлужский	Заволжская низменная равнина, среднее Приветлужье, с. Волынцы. Земли Волыновской сельской администрации	Природно-исторический / Парковый ансамбль
97	**Парк с. Стрелица**	Р	1984	16	Ветлужский	Заволжская низменная равнина, среднее Приветлужье, с. Стрелица. Земли Мошкинской сельской администрации	Природно-исторический / Парковый ансамбль с экзотическими деревьями
98	**Пихтово-еловый лес по р. Варваж в Стрелицком лесничестве**	Р	1998	92,9	Ветлужский	Междуречье рр. Ветлуга и Унжа, пойма и склон первой надпойменной террасы р. Варваж. В 41 км на юго-запад от г. Ветлуга, в 10 км на юго-запад от д. Галкино, в 10 км на северо-запад от д. Иванчиха, в 14 км на северо-запад от с. Стрелица. Ветлужский лесхоз, Стрелицкое лес-во	Комплексный / Типичные биоценозы южно-таежных темнохвойных лесов, редкие виды растений и животных
99	**Пихтово-еловый лес у д. Пахтусиха**	Р	1998	152,7	Ветлужский	Междуречье рр. Ветлуга и Унжа, Белолухские увалы. В 21 км на северо-запад от г. Ветлуга, в 5 км на северо-восток от д. Пахтусиха. Ветлужский лесхоз, Ветлужское лес-во, кв. 2 (выд. 2, 3, 11-13, 15-17, 23)	Комплексный / Типичные биоценозы южно-таежных темнохвойных лесов, редкие виды растений
100	**Посадки сосны сибирской (кедровая роща) в квартале 2 Нагорного лесничества**	Р	1976	1,2	Ветлужский	Водораздел рр. Ветлуги и Унжи, Белолухские увалы. В 41 км на северо-запад от г. Ветлуги, в 16 км на юго-запад от р.пос. им. Калинина, в 3 км на запад от д. Медведовское. Ветлужский лесхоз, Нагорное лес-во, кв. 2 (выд. 32)	Ботанический / Культуры сосны сибирской, редкий вид растений - баранец обыкновенный
101	**Участок заболоченного леса у р.пос. им. Калинина**	Р	1994	20	Ветлужский	Водораздел рр. Ветлуга и Унжа, Белолухские увалы. В 45 км на северо-запад от г. Ветлуга, в 11 км на северо-запад от р.пос. им. Калинина. Ветлужский лесхоз, Калиниское лес-во, кв. 2 (выд. 2-7), 3 (выд. 1, 2)	Комплексный / Биоценозы верховых болот, редкий вид растений – морошка

N	Название ООПТ	Значение	Год создания ООПТ	Площадь, га	АТО	Местоположение	Профиль / Объекты охраны
102	**Массив хвойно-широколиственных лесов по реке Варнава у д. Благодатовка**	Р	1996	379,3	Вознесенский	Приволжская возвышенность, долина р. Варнава. В 9 км на северо-запад от р.пос. Вознесенское, в 4 км на юго-запад от д. Знаменка, в 6,5 км на юго-запад от д. Яблонка. Вознесенский лесхоз, Благодатовское и Сарминское лес-ва	Комплексный / Лесной массив, редкие виды животных - крапивник и переливница большая
103	**Парк р.пос. Вознесенское**	Р	1984	1	Вознесенский	Приволжская возвышенность, левый берег р. Варнава, р.пос. Вознесенское	Природно-исторический / Старинный парк
104	**Парк с. Криуша**	Р	1984	47	Вознесенский	Приволжская возвышенность, бассейн р. Мокша, междуречье рр. Варнава и Ермишь, с. Криуша	Природно-исторический / Старинный парковый ансамбль регулярного стиля с системой прудов, разнообразными древесно-кустарниковыми породами и элементами декоративно-плодового сада
105	**Участок леса у реки Сатис**	Р	1996	382	Вознесенский	Приволжская возвышенность, пойма р. Сатис. В 23,5 км на юго-восток от р.пос. Вознесенское, в 4 км на юго-восток от с. Нарышкино, в 2 км на восток от пос. Торжок	Комплексный / Природные комплексы болот и лесов, редкие виды животных (гадюка обыкновенная, орлан-белохвост)
106	**Болото Варех и озеро Варех**	Р	1975	1973,1	Володарский	Балахнинская низина, вторая надпойменная терраса р. Клязьма. В 30 км на северо-запад от г. Володарск, в 38 км на северо-запад от г. Дзержинск, в 3 км на юго-восток от пос. Фролищи, в 8 км на северо-запад от пос. Мулино. Гороховецкий военлесхоз (Флорищенское и Мулинское лес-ва)	Комплексный / Болотные и озерные биоценозы, редкие виды растений (клюква мелкоплодная, осоки мелкоцветковая и струнокорневая) и животных
107	**Болото Утрех и озеро Утрех**	Р	1975	3697,1	Володарский	Балахнинская низина, вторая надпойменная терраса р. Клязьма. В 28 км на северо-запад от г. Володарск, в 40 км на северо-запад от г. Дзержинск, в 3 км на северо-восток от пос. Фролищи, в 13 км на северо-запад от пос. Мулино. Гороховецкий военлесхоз (Флорищенское и Мулинское лес-ва)	Комплексный / Вторичные экосистемы выработанного торфоместорождения, болотные и озерные биоценозы, редкие виды растений (росянка английская, ликоподиелла заливаемая, подмаренник Рупрехта и др.) и животных (чомга, серый журавль, серебристая чайка и др.)
108	**Болото Федяевское**	Р	1975	5960	Володарский	Балахнинская низина, пойма р. Сейм. В 5 км на север от г. Володарск, в 12 км на северо-запад от г. Дзержинск, в 2 км на север от пос. Смолино. Гороховецкий военлесхоз	Комплексный / Природный болотный комплекс, редкие виды растений и животных
109	**Озера Светлые, озеро Еловое и окружающий их болотный массив**	Р	1976	24,7	Володарский	Балахнинская низина, вторая надпойменная терраса р. Клязьма. В 28 км на северо-запад от г. Володарск, в 7 км на северо-запад от пос. Центральный, в 9 км на юго-восток от пос. Фролищи, в 11 км на северо-запад от пос. Мулино. Гороховецкий военлесхоз, Центральное лес-во	Комплексный / Болотные и озерные биоценозы, редкие виды растений (росянка английская, осока малоцветковая и др.) и животных (сплюшка, зеленый дятел, рыжая вечерница и др.)
110	**Территория «Красная Горка»**	Р	1984	1071	Володарский	Балахнинская низина, левобережная пойма р. Ока. В 1 км на юго-запад от г. Володарск, в 15 км на юго-запад от г. Дзержинск, в 1 км на юг от ж.-д. ст. Горбатовка, с юга и юго-востока при пос. Красная Горка. Дзержинский лесхоз, Ильинское лес-во, кв. 70-80	Комплексный / Биоценозы пойменных дубрав, низинных болот, сосновых боров
111	**Болото Пырское с озером Пырским**	Р	1965	1794,2	Володарский	Балахнинская низина, третья надпойменная терраса р. Ока. В 5 км на северо-восток от г. Володарск, в 2 км на северо-запад от г. Дзержинск, в 9 км на юго-запад от г. Балахна, с севера и северо-запада при р.пос. Пыра. Дзержинский лесхоз (Дзержинское лес-во), Гороховецкий военлесхоз (Володарское лес-во), Балахнинский лесхоз (Лукинское лес-во)	Комплексный / Природные комплексы озер, болот, сосновых боров, редкие виды растений и животных
112	**Территория Желнино-Пушкино-Сейма**	Р	1965	3970	Володарский	Балахнинская низина, левобережье р. Ока. С юго-запада г. Дзержинск, с юго-востока г. Володарск, с юга р.пос. Решетиха, с юго-запада и юго-востока р.пос. Желнино. Дзержинский лесхоз, Дзержинское лес-во, кв. 91, 93-107	Комплексный / Пойменные лесные и болотные комплексы, остепненные боры, редкие виды растений и животных
113	**Болото Плотовское с озером Большое Плотово**	Р	1973	2562,5	Воротынский	Волжско-Ветлужская низина, междуречье рр. Дрогуч и Люнда. Воротынский р-н: в 44 км на северо-запад от пос. Воротынец, в 32 км на север от с. Каменка, в 9 км на северо-восток от пос. Кузьмияр; Воскресенский р-н: в 15 км на юго-восток от с. Нестиары. Михайловский лесхоз, Красноборковское, Каменское и Разнежское лес-ва	Комплексный / Болотные и озерные биоценозы, редкие виды растений и животных (бабочки - махаон и подалирий; птицы - беркут, большой кроншнеп, серый журавль, удод; рептилии - гадюка, медянка). Болото богато клюквой, озеро Большое Плотово – рыбой. Рамсар; КОТР
114	**Болото Рябиновское с озером Рябиновским**	Р	1978	2903,6	Воротынский	Волжско-Ветлужская низина, междуречье рр. Дрогуч и Люнда. В 39 км на северо-запад от пос. Воротынец, в 22 км на север от с. Разнежье, в 6 км на северо-восток от пос. Кузьмияр. Михайловский лесхоз, Каменское и Разнежское лес-ва	Комплексный / Болотные и озерные биоценозы, редкие виды растений и животных. Рамсар; КОТР

N	Название ООПТ	Значение	Год создания ООПТ	Площадь, га	АТО	Местоположение	Профиль / Объекты охраны
115	**Болото Слоновское-Курмановское с озером Малый Культей**	Р	1978	6500,9	Воротынский	Волжско-Ветлужская низина, междуречье рр. Дрогуч и Люнда. В 33 км на север от пос. Воротынец, в 19 км на север от с. Михайловское. Михайловский лесхоз, Разнежское и Михайловское лес-ва	Комплексный / Болотные и озерные биоценозы, редкие виды животных. Рамсар; КОТР
116	**Марийская священная береза Цепельская**	Р	1996		Воротынский	В 40 км на юго-восток от дороги Васильсурск - Хмелевка, на западном берегу оврага р. Хмелевка	Природно-исторический / Священное дерево
117	**Марийская священная роща Арпынгель**	Р	1996	0,1	Воротынский	Левый берег р. Хмелевка. Юго-восточная окраина с. Хмелевка (часть р.пос. Васильсурск)	Природно-исторический / Священное урочище, редкий вид растения
118	**Марийская священная роща Цепельская**	Р	1996	0,4	Воротынский	Левый берег р. Хмелевка. В 0,4 км на юго-восток от юго-восточной окраины р.пос. Васильсурск. Михайловский лесхоз, Воротынское лес-во, кв. 6	Комплексный / Водораздельные дубравы, марийское природное святилище
119	**Марийская священная сосна Хмелевская**	Р	1996		Воротынский	Правый берег р. Волга. Северо-западная окраина с. Хмелевка (часть р.пос. Васильсурск)	Природно-исторический / Священное дерево
120	**Марийская священная сосна Цепельская**	Р	1996		Воротынский	В 20 км на юго-восток от дороги Васильсурск-Хмелевка, на западном берегу оврага р.Хмелевка	Природно-исторический / Священное дерево
121	**Озеро Большой Культей**	Р	1978	23,9	Воротынский	Волжско-Ветлужская низина, междуречье рр. Дрогуч и Люнда. В 38 км на север от пос. Воротынец, в 25 км на север от с. Разнежье, в 15 км на северо-восток от пос. Кузьмияр. Михайловский лесхоз, Разнежское лес-во, кв. 28, 36	Комплексный / Биоценозы озер, редкий вид энтомофауны – аппо-лон. Рамсар; КОТР
122	**Озеро Красное**	Р	1978	17,1	Воротынский	Волжско-Ветлужская низина, междуречье рр. Дрогуч и Люнда. В 37 км на северо-запад от пос. Воротынец, в 23 км на север от с. Каменка, в 6,5 км на северо-восток от пос. Кузьмияр. Михайловский лесхоз, Каменское лес-во, кв. 27, 30	Комплексный / Озерные биоценозы, редкие виды растений и животных. Рамсар; КОТР
123	**Озеро Малое Плотово**	Р	1976	50,4	Воротынский	Волжско-Ветлужская низина, междуречье рр. Дрогуч и Люнда. В 44 км на северо-запад от пос. Воротынец, в 27 км на север от пос. Каменка, в 7 км на северо-восток от пос. Кузьмияр. Михайловский лесхоз, Каменское лес-во, кв. 17, 20	Комплексный / Природный комплекс озер, редкие виды растений и животных. КОТР
124	**Озеро Рыжан**	Р	1978	95,4	Воротынский	Волжско-Ветлужская низина, междуречье рр. Дрогуч и Люнда. 31 км на север от пос. Воротынец, 16 км на север от с. Михайловское. Михайловский лесхоз, Михайловское лес-во, кв. 78, 89, 100	Комплексный / Природный комплекс озер. Рамсар; КОТР
125	**Парк пос. Красная Горка**	Р	1984	2,5	Воротынский	Приволжская возвышенность, Фадеевы горы, левый берег р. Имза. пос. Красная горка	Природно-исторический / Парковый ансамбль
126	**Парк с. Быковка**	Р	1984	6	Воротынский	Приволжская возвышенность, Фадеевы горы, левый берег р. Угра. с. Быковка	Природно-исторический / Парковый ландшафт
127	**Парк с. Покров-Майдан**	Р	1984	2,5	Воротынский	Приволжская возвышенность, Фадеевы горы, левый берег р. Угра. с. Покров-Майдан	Природно-исторический / Парковый ансамбль
128	**Садово-парковый ландшафт р.пос. Васильсурск**	Р	1965	42	Воротынский	Приволжская возвышенность, склон правого коренного берега р. Волга, р.пос. Васильсурск	Ботанический / Садово-парковый ландшафт
129	**Болото Дряничное**	Р	1994	7437,5	Воротынский, Лысковский	Волжско-Ветлужская низина, междуречье рр. Дрогуч и Б. Маза, третья левобережная надпойменная терраса р. Керженец. Лысковский район: в 26 км на северо-восток от г. Лысково, в 15 км на север от с. Нижний Красный Яр, в 0,5 км на восток от кордона Глубокое; Воротынский район: в 32 км на северо-запад от пос. Воротынец, в 11 км на северо-запад от с. Каменка, в 1,5 км югу от пос. Кузьмияр, в 1 км на юго-запад от нежилого пос. Безрыбное. Лысковский лесхоз, Красноярское лес-во; Михайловский лесхоз, Красноборковское, Каменское, Разнежское лес-ва	Комплексный / Болотные и озерные биоценозы, редкие виды растений и животных. Рамсар; КОТР
130	**Болото Камское-Осиновые Котлы**	Р	1994	15576,4	Воротынский, Лысковский, Воскресенский	Волжско-Ветлужская низина, третья левобережная надпойменная терраса р.Волга. Лысковский район: в 33 км на северо-восток от г. Лысково, в 22 км на север от с. Нижний Красный Яр, в 22 км на север от с. Сельская Маза, вокруг кордона Ялокша и бывшего пос.	Комплексный / Болотные и озерные биоценозы, редкие виды растений и животных. Рамсар; КОТР

N	Название ООПТ	Значение	Год создания ООПТ	Площадь, га	АТО	Местоположение	Профиль / Объекты охраны
						Кривое; Воротынский р-н: в 42 км на северо-запад от пос. Воротынец, в 25 км на север от с. Каменка, в 2 км на север, в 2 км на восток и в 0,5 км на запад от пос. Кузьмияр; Воскресенский район: в 36 км на юг от пос. Воскресенское, в 6 км на юг от с. Нестиары. Воскресенский лесхоз, Нестиаровское лес-во; Лысковский лесхоз, Сельскомазское, Красноярское лес-ва; Михайловский лесхоз, Красноборковское, Каменское лес-ва	
131	**Болото Большое II - Пальники**	Р	1973	3540,3	Воскресенский	Волжско-Ветлужская низина, водораздел рр. Керженец и Люнда. В 34 км на юго-запад от пос. Воскресенское, в 1,1 км на юг от с. Орехи, в 2 км на юго-запад от с. Нестиары. Воскресенский лесхоз, Нестиарское и Елдежское лес-ва	Комплексный / Болотные биоценозы, редкие виды растений и животных. Рамсар; КОТР
132	**Болото Светлое**	Р	1975	858	Воскресенский	Волжско-Ветлужская низина, водораздел рр. Керженец, Люнда, Дрогуч. В 32 км на юг от пос. Воскресенское, в 7 км на юго-запад от с. Егорово, в 4 км на юго-восток от с. Нестиары, в 6 км на юго-восток от д. Клюкино. Воскресенский лесхоз, Нестиарское лес-во	Комплексный / Болотные биоценозы, редкие виды растений и животных. КОТР
133	**Марийская священная липа Апшатнерская**	Р	1996		Воскресенский	Заволжская низменная равнина, бассейн р. Юронга. В 1,5 км на юго-запад от с. Большое Поле, в 60 км на запад от дороги Б. Поле-Кузнец	Комплексный / Священное дерево
134	**Марийская священная лиственница Юронгская**	Р	1996		Воскресенский	Заволжская низменная равнина, бассейн р. Юронга. Северо-западная часть д. Малая Юронга, позади усадьбы Калягиных	Комплексный / Священное дерево
135	**Марийская священная роща Апшатнерская**	Р	1996	0,001	Воскресенский	Заволжская низменная равнина, бассейн р. Юронга. В 0,5 км на север от д. Кузнец посреди поля, в 0,7 км на запад от дороги Б. Поле-Кузнец	Комплексный / Святилище
136	**Марийская священная роща Юронгская**	Р	1996	0,04	Воскресенский	Заволжская низменная равнина, в пойме на левом берегу р. Юронга. В 0,7 км на юго-восток от д. Малая Юронга	Комплексный / Святилище
137	**Озеро Моховое**	Р	1976	2	Воскресенский	Заволжская низменная равнина, левобережная пойма р.Ветлуга. В 1,5 км на юго-восток от р.пос. Воскресенское	Комплексный / Озерные биоценозы, редкие виды растений
138	**Озеро Нестиар**	Р	1976	29,9	Воскресенский	Волжско-Ветлужская низина, бассейн р. Люнда. В 29 км на юго-запад от р.пос. Воскресенское, при с. Нестиары и д. Заозерье	Комплексный / Озерные биоценозы, редкие виды растений и животных
139	**Озеро Светлое**	Р	1975	53	Воскресенский	Волжско-Ветлужская низина, водораздел рр. Керженец, Люнда, Дрогуч. В 32 км на юг от пос. Воскресенское, в 7 км на юго-запад от с. Егорово, в 4 км на юго-восток от с. Нестиары, в 6 км на юго-восток от д. Клюкино. Воскресенский лесхоз, Нестиарское лес-во	Комплексный / Озерные биоценозы, редкие виды растений и животных. Рамсар
140	**Озеро Юронгское**	Р	1976	24	Воскресенский	Заволжская низменная равнина, пойма р. Юронга. В 37 км на северо-восток от р.пос. Воскресенское, в 7 км на северо-восток от с. Большое Поле, в составе Килемарского заказника. Воскресенский лесхоз	Комплексный / Озерный биоценоз, редкие виды растений
141	**Парк д. Галибиха**	Р	1984	27	Воскресенский	Волжско-Ветлужская низина, склон правого коренного берега р. Ветлуга, д. Галибиха	Природно-исторический / Парковый ансамбль
142	**Парк р.пос. Воскресенское**	Р	1984	1,5	Воскресенский	Волжско-Ветлужская низина, склон правого коренного берега р. Ветлуга, р.пос. Воскресенское	Природно-исторический / Парковый ландшафт
143	**Парк с. Богородское**	Р	1984	12	Воскресенский	Волжско-Ветлужская низина, склон правого коренного берега р. Ветлуга, с. Богородское	Комплексный / Усадебный парк
144	**Парк с. Успенское**	Р	1984	6	Воскресенский	Заволжская низменная равнина, склон правого коренного берега р. Ветлуга, с. Успенское	Природно-исторический / Регулярный парк
145	**Участок елово-пихтового леса у деревни Малое Содомово**	Р	1987	22	Воскресенский	Заволжская низменная равнина, водораздел рр. Уста и Ижма. В 27 км на северо-восток от р.пос. Воскресенское, в 4 км на северо-запад от д. Малое Содомово. Воскресенский лесхоз, Ижменское лес-во, кв.105 (выд. 6)	Комплексный / Лесной массив, редкие виды растений и животных
146	**Болото Ямное, Ягодное, Бутино**	Р	1975	1217	Воскресенский, Семеновский	Волжско-Ветлужская низина, истоки р. Большой Ухтыш. В 11 км на юг от д. Лобачи, в 10 км на восток от д.Телки, в 8,5 км на северо-восток от д. Новоселье. Воскресенский лесхоз и Семеновский спецсемлесхоз	Комплексный / Болотный массив, редкие виды растений и животных

N	Название ООПТ	Значение	Год создания ООПТ	Площадь, га	АТО	Местоположение	Профиль / Объекты охраны
147	**Биоценозы поймы реки Оки у поселка Внутренний**	Р	1993	1020,2	Выксунский	Западная граница Приволжской возвышенности, пойма р. Ока. В 31 км на юго-запад от г. Выкса, в 2,5 км на запад от пос. Внутренний. Выксунский лесхоз, Пристанское лес-во, кв. 56 (выд. 9-12), 71, 72 (выд. 6, 7, 14), 91, 92, 93 (выд. 5, 6), 112, 113 (выд. 14,15,18), 114 (выд. 10,12), 127, 140, 152, 153, 161, 169	Комплексный / Пойменные ландшафты, редкие виды растений и животных
148	**Водоемы с колониями чайковых птиц у г. Выксы**	Р	1993	84	Выксунский	Западная окраина Приволжской возвышенности, междуречье рр. Ока и Велетьма. В 10 км на северо-восток от г. Выкса. Выксунский лесхоз, Ризодеевское лес-во, кв. 23 (выд. 8), 30 (выд. 13, 15, 18-20, 28, 29), 31 (выд. 2,8)	Зоологический / Комплекс водоемов, редкие виды животных
149	**Озеро Витерево**	Р	1976	72	Выксунский	Западная граница Приволжской возвышенности, пойма р. Ока. В 18 км на юго-запад от г. Выкса, в 3 км на юго-запад от с. Н.Верея, в 3 км на запад от пос. Бакин	Комплексный / Озеро, редкие виды растений и животных
150	**Рожнов бор**	Р	1993	857	Выксунский	Западная окраина Приволжской возвышенности, первая надпойменная терраса р. Ока. В 17 км на юго-запад от г. Выкса, в 2 км на юг от с. Н. Верея. Выксунский лесхоз, Рожновское лес-во, кв. 51, 52, 62, 63, 77-79, 92, 9-94	Комплексный / Лесной массив, редкие виды животных
151	**Участок хвойных лесов у поселка Внутренний**	Р	1993	57	Выксунский	Западная граница Приволжской возвышенности, склон правого коренного берега р. Ока. В 30 км на юго-запад от г. Выкса. Выксунский лесхоз, Пристанское лес-во, кв. 154 (выд. 1-5, 6 часть, 8-10), 162 (выд. 1, 2 часть, 3, 4 часть), 163 (выд. 1 часть, 3 часть)	Комплексный / Лесной массив, редкие виды растений и животных
152	**Хвойно-широколиственные леса Семиловского лесничества**	Р	1993	1422,5	Выксунский	Западная окраина Приволжской возвышенности, верховья р. Кокша. В 26 км на юг от г. Выкса, в 3 км на юг от с. Сноведь, в 1 км на север от д. Круглово. Выксунский лесхоз, Семиловское лес-во, кв. 10, 22, 23, 24 (выд. 4-9, 11, 12, 15-17, 34), 34-37, 48-53, 69, 70 (выд. 1, 3, 5, 6, 9-11)	Комплексный / Лесной массив с редкими видами растений и животных
153	**Хвойные леса Семиловского лесничества**	Р	1993	664,4	Выксунский	Западная граница Приволжской возвышенности, истоки р. Верея. В 15 км на юг от г. Выкса, в 10 км на юг от пос. Виля, в 2 км на юго-восток от д. Федюсиха. Выксунский лесхоз, Семиловское лес-во, кв. 8 (выд.10, 20, 21), 9 (выд. 16-18), 20 (выд. 7-16), 21, 31 (выд. 9-15), 32, 33, 45, 46 (выд. 1-11, 13-15), 47 (выд. 3)	Комплексный / Лесной массив
154	**Ботанический сад**	Р	1965	56,9	г. Нижний Новгород	Приволжская возвышенность, Дятловы горы. г. Нижний Новгород, пр. Гагарина, Нижегородский госуниверситет	Ботанический / Ботанический сад, крупнейшая в области коллекция дикорастущих и культурных растений
155	**Гнилицкие дачи**	Р	1965	459,8	г. Нижний Новгород	Автозаводский р-н города. Балахнинская низина, левобережная пойма р. Ока. г. Нижний Новгород. Нижегородский лесхоз	Рекреационный / Лесной массив, редкий вид беспозвоночных - пяденица болотная (голубичная)
156	**Два дуба-долгожителя по ул. Белинского, 86**	Р	1984		г. Нижний Новгород	Приволжская возвышенность, Дятловы горы. г. Нижний Новгород, ул. Белинского, 86	Ботанический / Древесные породы - дубы-великаны
157	**Два тополя-долгожителя по улице Чкалова, 11**	Р	1984		г. Нижний Новгород	Канавинский р-н города. Балахнинская низина, г. Нижний Новгород, ул.Чкалова, 11	Ботанический / Древесные породы - тополя-долгожители
158	**Доскинские дачи**	Р	1965	224	г. Нижний Новгород	Автозаводский р-н города. Балахнинская низина, вторая надпойменная терраса и частично пойма левобережья р. Ока. г. Нижний Новгород. Нижегородский лесхоз	Рекреационный / Лесной массив
159	**Дубрава ботанического сада**	Р	1984	362	г. Нижний Новгород	Приволжская возвышенность, Дятловы горы. г. Нижний Новгород, Нижегородский госуниверситет. Нижегородский лесхоз	Комплексный / Лесной массив, редкие виды растений
160	**Дубрава по проспекту Гагарина**	Р	1986	5	г. Нижний Новгород	Приволжская возвышенность, Дятловы горы. 7 участков, г. Нижний Новгород, пр. Гагарина, д.N 158, N160, школа N56, РОВД, дет. сады NN3, 4, дет.комбинат N9	Рекреационный / Лесной массив
161	**Ель колючая по ул. Короленко, 42**	Р	1984		г. Нижний Новгород.	Приволжская возвышенность, Дятловы горы. г. Нижний Новгород, ул. Короленко, 42	Ботанический / Древесная порода
162	**Железнодорожные дачи**	Р	1965	1273	г. Нижний Новгород	Балахнинская низина, вторая надпойменная терраса р. Ока. г. Нижний Новгород. Нижегородский лесхоз	Ботанический / Лесной массив, редкие виды растений (береза приземистая)

N	Название ООПТ	Значение	Год создания ООПТ	Площадь, га	АТО	Местоположение	Профиль / Объекты охраны
163	**Клен сахаристый (серебристый) на территории парка им. 1 мая**	Р	1986		г. Нижний Новгород	Балахнинская низина, г. Нижний Новгород, ул.Октябрьской революции, территория сада им. 1 мая, сектор «А»	Ботанический / Древесная порода - клен сахаристый (серебристый)
164	**Копосовская дубрава**	Р	1984	33	г. Нижний Новгород	Приволжская возвышенность, Дятловы горы, правобережная пойма р. Волга. У пос. Копосово в Сормовском р-не Н. Новгорода	Рекреационный / Массив естественного широколиственного леса
165	**Лиственница сибирская на углу ул. Ошарской и ул. Белинского**	Р	1984		г. Нижний Новгород.	Приволжская возвышенность, Дятловы горы. г. Нижний Новгород, на углу ул. Ошарской и ул. Белинского	Ботанический / Лиственница сибирская
166	**Лиственница-долгожитель по ул. Минина, 20**	Р	1984		г. Нижний Новгород.	Приволжская возвышенность, Дятловы горы. г. Нижний Новгород, ул. Минина, 20	Ботанический / Древесная порода
167	**Малиновая гряда**	Р	1965	282	г. Нижний Новгород	Приволжская возвышенность, Дятловы горы. г. Нижний Новгород, склон высокого коренного правого берега р. Ока. Нижегородский лесхоз	Комплексный / Лесной массив, редкие виды растений
168	**Малышевские гривы**	Р	1965	174	г. Нижний Новгород	Автозаводский р-н города. Левобережная пойма р. Ока	Рекреационный / Лесной массив
169	**Марьина роща**	Р	1986	258	г. Нижний Новгород	Приволжская возвышенность, Дятловы горы. Приокский р-н Н. Новгорода. Нижегородский лесхоз, Приокское лес-во, кв. 3-5, 7, 8	Рекреационный / Лесной массив
170	**Озеро Больничное**	Р	1984	5	г. Нижний Новгород	Балахнинская низина, г. Нижний Новгород	Рекреационный / Озеро
171	**Озеро Вторчермета**	Р	1984	1	г. Нижний Новгород	Балахнинская низина, г. Нижний Новгород	Рекреационный / Искусственный водоем
172	**Озеро Мещерское**	Р	1984	14	г. Нижний Новгород	Балахнинская низина, г. Нижний Новгород	Рекреационный / Озеро
173	**Озеро у пос. Сортировочный**	Р	1984	23	г. Нижний Новгород	Балахнинская низина, г. Нижний Новгород, у пос. Сортировочный	Рекреационный / Озеро
174	**Орех манчжурский (два дерева) по ул. Новой, 10 А**	Р	1984		г. Нижний Новгород.	Приволжская возвышенность, Дятловы горы. г. Нижний Новгород, ул. Новая 10а	Ботанический / Древесные породы
175	**Парк областной психо-неврологической больницы**	Р	1986	19	г. Нижний Новгород	Приволжская возвышенность, Дятловы горы, у д. Ляхово	Природно-исторический / Парк
176	**Пихта сибирская (два дерева) по ул. Белинского, 34**	Р	1984		г. Нижний Новгород.	Приволжская возвышенность, Дятловы горы. г. Нижний Новгород, ул. Белинского, 34	Ботанический / Древесные породы
177	**Смирновские дачи**	Р	1965	392,3	г. Нижний Новгород	Автозаводский р-н города. Балахнинская низина, вторая надпойменная терраса р. Ока. г. Нижний Новгород. Нижегородский лесхоз	Рекреационный / Лесной массив
178	**Сосна Веймутова по ул. Минина, 17**	Р	1984		г. Нижний Новгород.	Приволжская возвышенность, Дятловы горы. г. Нижний Новгород, ул. Минина, 17	Ботанический / Древесная порода
179	**Стригинский бор**	Р	1965	179	г. Нижний Новгород	Автозаводский р-н города. Балахнинская низина, вторая левобережная надпойменная терраса р. Ока. г. Нижний Новгород. Нижегородский лесхоз	Рекреационный / Сосновые боры
180	**Таланова роща**	Р	1965	141	г. Нижний Новгород	Автозаводский р-н города. Балахнинская низина, левобережная пойма р. Ока. г. Нижний Новгород. Нижегородский лесхоз	Рекреационный / Лесной массив
181	**Тополь-долгожитель на пересечении улиц Октябрьской революции и Чкалова**	Р	1984		г. Нижний Новгород	Балахнинская низина, г. Нижний Новгород, пересечение улиц Октябрьской революции и Чкалова	Ботанический / Древесная порода - тополь-долгожитель
182	**Урочище «Слуда»**	Р	1965	75	г. Нижний Новгород	Приволжская возвышенность, Дятловы горы. Склон правого берега р. Ока. Нижегородский лесхоз	Комплексный / Лесной массив с редкими видами растений

N	Название ООПТ	Значение	Год создания ООПТ	Площадь, га	АТО	Местоположение	Профиль / Объекты охраны
183	**Щелоковский хутор**	Р	1986	176	г. Нижний Новгород	Приволжская возвышенность, Дятловы горы. Приокский р-н Н. Новгорода. Нижегородский лесхоз, Приокское лес-во, кв. 6, 9-11	Рекреационный / Лесной массив
184	**Дальняя и ближняя пустынька**	Р	1999	290	г. Саров	Приволжская возвышенность, долина р. Саровка. Границы: г. Саров, ул.Бессарабенко, вдоль дороги на озеро Протяжное, до ж.-д. полотна, левая середина кв. 34-36, в 3 км от восточной границы города. Горлесхоз г. Саров: кв. 34 (выд. 1а, 4а, 2, 8а, 9а, 13-15, 16а, 18-22), кв.35 (выд. 7, 9-15а, 16), 36 (выд. 1-15), 50 (выд. 2-13), 51 (выд. 16-22)	Комплексный / Хвойно-широколиственный лес
185	**Заливной луг**	Р	1999	1,5	г. Саров	Приволжская возвышенность, берег р. Сатис. В 200 м на север от пр. Мира до берега р. Сатис	Природно-исторический / Природно-культурный комплекс монастыря с лугом
186	**Монастырский пруд Варламовский**	Р	1999	27,2	г. Саров	Приволжская возвышенность, бассейн р. Сатис, ручей Сысов (Глинка). В 8 км на юг от ж.-д. ст. Саров. Горлесхоз г. Саров: кв. 111 (выд.14а, 15а, 26, 27, 30), 127 (выд. 1-4, 10)	Природно-исторический / Искусственный водоем
187	**Монастырский пруд Протяжка**	Р	1999	91,2	г. Саров	Приволжская возвышенность, бассейн р. Сатис, долина р. Саровка, ручей Протяжный. В 12 км на юго-восток от ж.-д. станции Саров. Горлесхоз г. Саров: кв. 85 (выд. 21, 25, 26, 29), кв. 86 (выд. 24, 28, 29), 101 (выд. 4-6), 102 (выд. 1-3, 29), 103 (выд.12, 19, 25)	Природно-исторический / Искусственный водоем
188	**Монастырский Шилокшанский прудок**	Р	1999	4,9	г. Саров	Приволжская возвышенность, бассейн р. Сатис, ручей Шилокшанский. В 3 км к юго-юго-востоку от ж.-д. ст. Боровая. Горлесхоз г. Саров: кв. 65 (выд. 15а, 16, 17, 25)	Природно-исторический / Искусственный водоем
189	**Монастырское урочище Сысовский кордон**	Р	1999	4,7	г. Саров	Приволжская возвышенность, бассейн р. Сатис, ручей Сысов. В 6 км на юго-запад от ж.-д. ст. Саров. Горлесхоз г. Саров: кв. 58 (выд. 13)	Природно-исторический / Урочище
190	**Монастырское урочище Филипповка**	Р	1999	243	г. Саров	Приволжская возвышенность, бассейн р. Сатис, долина р. Саровка. Плотина нижнего (Первого Филипповского) пруда в 10 км на юго-восток от ж.-д. станции Саров. Горлесхоз г. Саров: кв. 84 (выд. 14-16, 20, 22-26), кв. 99 (выд.10-12, 12а, 13, 13а, 14-16, 19-22, 25-27), 100 (выд. 1, 2, 2а, 4, 5, 6 часть, 7, 10-12, 14, 15, 17 часть, 18, 19), 115 (выд. 3, 6-14, 19, 20, 21а, 23, 24, 27), 116 (выд. 1, 2), 131 (выд. 5а, 7, 8, 8а, 9-11)	Природно-исторический / Природные комплексы системы искусственных водоемов с посадками и восстановленными лесами
191	**Саровские серебряные ключи**	Р	1999	38	г. Саров	Приволжская возвышенность, левый берег р. Сатис. В 4 км на северо-восток от окраины города. Горлесхоз г. Саров: кв. 16 (выд. 1-3, 21а, 26, 27, 29)	Природно-исторический / Родники
192	**Эрзянское священное урочище Кереметь**	Р	1999	7,4	г. Саров	Приволжская возвышенность, бассейн р. Сатис. В 500 м на северо-восток от Сысовского кордона. Горлесхоз г. Саров: кв. 58 (выд. 14)	Природно-исторический / Древнее святилище мордвы (эрзя)
193	**Массив широколиственных лесов по реке Пьяне**	Р	1996	543	Гагинский	Приволжская возвышенность, правый коренной склон долины южной ветви р. Пьяна. В 3 км на северо-восток от р.пос. Гагино, в 4 км на юго-восток от с. Ветошкино, в 0,5 км на север от с. Ломакино. Бутурлинский лесхоа, Гагинское лес-во кв. 72-76, 78-80	Комплексный / Лесной массив
194	**Болото Приузолье**	Р	1996	13,2	Городецкий	Заволжская низменная равнина, первая левобережная надпойменная терраса р. Узола. В 28 км на северо-восток от р.пос. Городец, в 7 км на северо-восток от с. Бриляково, в 1 км на северо-запад от д. Копосово, в 1,5 км на запад от д. Колываново. Городецкий лесхоз, Узольское лес-во, кв. 32 (выд 4, 8), 33 (выд. 5)	Комплексный / Болото, редкий вид растения
195	**Водоем с колонией чаек у с. Смольки**	Р	1996	17	Городецкий	Заволжская низменная равнина, левобережье р. Узола. В 14 км на восток от р.пос. Городец, в 4 км на юг от с. Смольки	Зоологический / Водоем, редкие виды птиц
196	**Дубрава у г. Городца**	Р	1984	5010	Городецкий	Заволжская низменная равнина, левобережная пойма р. Волга. 6 км на юго-восток от р.пос. Городец, 3 км на восток от г.Балахна, с запада и юго-запада при пос. 1 Мая, д. Симоново, д. Гордеево, д. Сухаренки. Балахнинский лесхоз, Козинское лес-во, кв. 3, 4.	Комплексный / Пойменная растительность
197	**Лесной массив в Волжском лесничестве**	Р	1996	658	Городецкий	Заволжская низменная равнина, надпойменная терраса р. Волга. В 18 км на северо-запад от р.пос. Городец, в 3 км на северо-восток от с. Федурино, в 1,5 км на северо-восток от д. Осинки, в 1 км на запад от д. Беляево. Городецкий лесхоз, Волжское лес-во, кв. 8, 13, 14, 19, 20, 23, 30	Комплексный / Лесные и болотные биоценозы, редкие виды растений и животных

N	Название ООПТ	Значение	Год создания ООПТ	Площадь, га	АТО	Местоположение	Профиль / Объекты охраны
198	**Озеро Спасское**	Р	1984	5	Городецкий	Заволжская низменная равнина, левобережная пойма р. Волга. г. Городец	Рекреационный / Водоем
199	**Участок сосновых лесов в Бриляковском лесничестве. Земли Городецкого лесхоза**	Р	1996	288,8	Городецкий	Заволжская низменная равнина, междуречье рр. Узола и Волга. В 25 км на северо-восток от р.пос. Городец, в 3 км на северо-запад от с. Бриляково, в 1 км на юг от пос. Смиркино, в 2,5 км на запад от д. Мошкино	Комплексный / Лесной массив, редкие виды грибов и животных
200	**Березовая роща с. Борисово-Покровское**	Р	1984	2,1	Дальнеконстантиновский	Приволжская возвышенность, бассейн р. Кудьме, водораздел рр. Ункор и Озерка. с. Борисово-Покровское	Рекреационный / Березняк
201	**Кедрово-лиственничный массив**	Р	1984	5,5	Дальнеконстантиновский	Приволжская возвышенность, водораздел рр. Кудьма и Сережа. В 28,5 км на юго-запад от р.пос. Дальнее Константиново, в 8,5 км на юго-запад от д. Ольгино, в 8,5 км на северо-запад от д. Майдан. Дальнеконстантиновский лесхоз, Суроватихинское лес-во, кв. 127 (выд. 13, 15, 19)	Ботанический / Экзотические виды деревьев и кустарников
202	**Лесное урочище «Гари» близ с. Сарлей**	Р	1984	80	Дальнеконстантиновский	Приволжская возвышенность, водораздел рр. Кудьма и Сережа. Близ с. Сарлей	Рекреационный / Посадки культур сосны
203	**Липовая роща у с. Татарское**	Р	1984	2,5	Дальнеконстантиновский	Приволжская возвышенность, водораздел рр. Кудьма и Сережа. Около с. Татарское	Рекреационный / Липовая роща
204	**Массив высоковозрастных хвойно-широколиственных лесов около д. Большое Сескино**	Р	1996	267,3	Дальнеконстантиновский	Приволжская возвышенность, водораздел рр. Кудьма и Сережа. В 7,5 км на юго-запад от р.пос. Дальнее Константиново, в 0,2 км на юг от д. Большое Сескино, в 2,6 км на юго-запад от д. Малое Сескино. Дальнеконстантиновский лесхоз, Румстихинское лес-во	Комплексный / Лесной массив, редкие виды растений и животных
205	**Массив высоковозрастных хвойно-широколиственных лесов около пос. Дубки**	Р	1996	532,3	Дальнеконстантиновский	Приволжская возвышенность, водораздел рр. Кудьма и Сережа. В 15 км на юго-запад от р.пос. Дальнее Константиново, в 1 км на юго-запад от с. Суроватиха, примыкает к пос. Дубки. Дальнеконстантиновский лесхоз, Суроватихинское лес-во	Комплексный / Лесной массив, редкие виды растений и животных
206	**Парк с. Малая Пица**	Р	1984	2,4	Дальнеконстантиновский	Приволжская возвышенность, водораздел рр. Кудьма и Сережа; с. Малая Пица	Природно-исторический / Парк
207	**Парк с. Симбилей**	Р	1984	0,3	Дальнеконстантиновский	Приволжская возвышенность, правый коренной склон долины р. Озерки. с. Симбилей	Природно-исторический / Парковый ансамбль
208	**Парк с. Таможниково**	Р	1984	4,7	Дальнеконстантиновский	Приволжская возвышенность, водораздел рр. Кудьма и Сережа; с. Таможниково	Природно-исторический / Старинный парк
209	**Пруд с. Малая Пица**	Р	1984	10	Дальнеконстантиновский	Приволжская возвышенность, водораздел рр. Кудьма и Сережа; с. Малая Пица	Рекреационный / Водный объект
210	**Роща Роштанки у с. Дальнее Константиново**	Р	1984	73	Дальнеконстантиновский	Приволжская возвышенность, бассейн р. Кудьма, водораздел рр. Печесть и Шемлей. В 2,5 км на северо-запад от р.пос. Дальнее Константиново, в 1,5 км на юго-восток от д. Учеватиха, в 1,5 км на северо-восток от д. Льготка. Дальнеконстантиновский лесхоз, Дальнеконстантиновское лес-во, кв. 97	Комплексный / Водораздельная дубрава
211	**Склоны долины верховьев р. Озерки**	Р	1984	211	Дальнеконстантиновский	Приволжская возвышенность, правобережные коренные склоны долины р. Озерки. В 14 км на восток от р.пос. Дальнее Константиново, в 4 км на юго-восток от д. Белозерово, в 1 км на запад и в 1 км на восток от д. Берсеменово, в 1 км на юг от д. Городищи	Комплексный / Степные сообщества, редкие виды растений и животных
212	**Сосново-можжевеловый остепненный массив**	Р	1984	347	Дальнеконстантиновский	Приволжская возвышенность, бассейн р. Кудьма, правобережье р. Озерки. В 9 км на северо-восток от р.пос. Дальнее Константиново, в 1,5 км на юг от с. Симбилей, в 1,5 км на северо-запад от д. Горные Березняки, в 0,5 км на север и в 1 км на восток от д. Ямные Березняки. Дальнеконстантиновский лесхоз, Дальнеконстантиновское лес-во, кв. 77-79 и земли Госконюшни (с. Симбилей)	Комплексный / Растительные сообщества, редкие виды растений и животных

N	Название ООПТ	Значение	Год создания ООПТ	Площадь, га	АТО	Местоположение	Профиль / Объекты охраны
213	**Участок леса с колонией серых цапель близ с. Сарлей**	Р	1996	27,5	Дальнеконстантиновский	Приволжская возвышенность, бассейн р. Кудьма, долина р. Печесть. В 8 км на юго-запад от р.пос. Дальнее Константиново, в 3 км на юго-запад от с. Сарлей, в 0,6 км на север от д. Берсениха	Зоологический / Лесной участок, колония серых цапель
214	**Урочище Скит и прилегающий лесной массив**	Р	1996	347,8	Дивеевский, Первомайский	Приволжская возвышенность, водораздел рр. Мокша и Теша. В 17 км на северо-запад от г. Первомайск, в 0,8 км на юго-запад от пос. Лесозавод, в 7 км на юго-запад от с. Кременки. Первомайский лесхоз	Комплексный / Лесные и луговые сообщества, редкие виды животных
215	**Болота и участки лиственнично-соснового леса Наумовского лесничества**	Р	1993	1410,3	Ковернинский	Заволжская низменная равнина, бассейн р. Унжа, междуречье рр. Шомохта и Черный Лух. В 30 км на северо-запад от р.пос. Ковернино, в 7 км на северо-запад от с. Высоково. Ветлужско-Унженск, Наумовское лес-во, кв. 14-17, 31-39, 57-60, 62, 63	Комплексный / Природные лесные и болотные комплексы, редкие виды растений и животных
216	**Болото Мазовское-II**	Р	1993	26,5	Ковернинский	Заволжская низменная равнина, водораздел рр. Керженец и Узола, долина р. Талка. В 28 км на северо-восток от р.пос. Ковернино, в 1,5 км на восток от д. Маза	Комплексный / Болотное сообщество, редкие виды растений
217	**Болото Малое**	Р	1996	40,4	Ковернинский	Заволжская низменная равнина, бассейн р. Унжа, междуречье рр. Шомохта и Черный Лух. В 28 км на север от р.пос. Ковернино, в 20 км на северо-запад от с. Белбаж, в 2 км на северо-запад от с. Высоково, в 3,5 км на юго-запад от пос. Бориха. Ковернинский лесхоз, Наумовское лес-во, кв. 83 (выд. 2, 3, 11, 16, 19), 91 (выд. 12)	Комплексный / Типичные болотные биоценозы, редкий вид птиц
218	**Болото Шарлово**	Р	1996	125,9	Ковернинский	Заволжская низменная равнина, водораздел рр. Керженец и Узола. В 16,5 км на северо-восток от р.пос. Ковернино, в 2,5 км на юго-восток от д. Гарель, в 3 км на северо-запад от д. Марасы, в 3 км на северо-запад от д. Куприно. Ковернинский лесхоз, Узольское лес-во, кв. 63 (выд. 12, 17-22), 64 (12, 13, 21-23), 70 (выд. 4-9, 12-15), 71 (выд. 1, 7, 22-23)	Комплексный / Типичные болотные биоценозы, редкие виды растений и животных
219	**Ковернинский заболоченный лесной массив**	Р	1973	11000	Ковернинский	Заволжская низменная равнина, исток р. Керженец, водораздел рр. Ветлуга и Унжа. Ковернинский и Ветлужско-Унженский лесхозы	Зоологический / Редкие виды животных
220	**Лес у истоков реки Керженец**	Р	1993	2969,1	Ковернинский	Заволжская низменная равнина, водораздел рр. Керженец, Ветлуга и Унжа. В 38 км на северо-восток от р.пос. Ковернино, в 2 км на запад от д. Невейка, в 6 км на северо-восток от с. Белбаж. Ковернинский лесхоз, Ильино-Заборское лес-во, кв. 1, 2, 6, 7, 13, 14, 21,26 (выд. 14-16), 27, 28, 32 (выд. 4-16), 33, 34, 40, 41	Комплексный / Природные лесные и болотные комплексы, редкие виды растений и животных
221	**Участки еловых лесов близ д. Сермягино**	Р	1996	488,3	Ковернинский	Заволжская низменная равнина, водораздел рр. Керженец и Узола. В 22,5 км на северо-восток от р.пос. Ковернино, в 2,5 км на северо-восток от д. Шляпино, в 3 км на юго-запад от д. Парамоново. Ковернинский лесхоз, Узольское лес-во, кв. 16 (выд. 6, 15-18), 19 (выд. 2, 4-6, 9-11, 15-17), 20 (выд. 1, 2, 7, 11), 23 (выд. 4-8, 10-16), 24 (выд. 3)	Комплексный / Типичные биоценозы еловых лесов, редкий вид лишайника
222	**Участки сосново-лиственничного леса у с. Высоково**	Р	1993	7,4	Ковернинский	Заволжская низменная равнина, бассейн р. Унжа, междуречье рр. Шомохта и Черный Лух. В 29 км на север от р.пос. Ковернино, в 5 км на северо-запад от с. Высоково. Ковернинский лесхоз, Наумовское лес-во, кв. 81 (выд. 9), 82 (выд. 2, 11)	Комплексный / Лесные сообщества, редкие виды растений
223	**Болота Токовые**	Р	1978	623,5	Краснобаковский	Заволжская низменная равнина, водораздел рр. Уста и Ветлуга. В 10 км на северо-восток от р.пос. Красные Баки, в 1,2 км на юго-запад от пос. Межка, в 4 км на юго-запад от д. Заводь. Краснобаковский лесхоз-техникум Баковское лес-во	Комплексный / Болотные сообщества, редкие виды растений и животных
224	**Болото Глухарное**	Р	1996	35,8	Краснобаковский	Заволжская низменная равнина, водораздел рр. Уста и Ветлуга. В 12 км на северо-восток от р.пос. Красные Баки, в 0,8 км на запад от пос. Межка, в 2,6 км на юго-запад от д. Заводь. Краснобаковский лесхоз-техникум Баковское лес-во	Комплексный / Болотные сообщества, редкий вид птиц
225	**Болото Гонобобельное**	Р	1996	119,2	Краснобаковский	Заволжская низменная равнина, водораздел рр. Уста и Ветлуга. В 13 км на северо-восток от р.пос. Красные Баки, в 5 км на юго-восток от пос. Быструха, в 3 км на северо-запад от д. Заводь. Краснобаковский лесхоз-техникум Боровское лес-во	Комплексный / Болотные сообщества, редкий вид птиц

N	Название ООПТ	Значение	Год создания ООПТ	Площадь, га	АТО	Местоположение	Профиль / Объекты охраны
226	**Болото Клюквенное**	Р	1978	39,8	Краснобаковский	Заволжская низменная равнина, водораздел рр. Уста и Ветлуга. В 13 км на северо-восток от р.пос. Красные Баки, в 6,5 км на юго-восток от пос. Быструха, в 3 км на запад от д. Заводь. Краснобаковский лесхоз-техникум, Боровское лес-во	Комплексный / Болотные сообщества, редкий вид птиц
227	**Болото Трубино I и II**	Р	1996	122,5	Краснобаковский	Заволжская низменная равнина, водораздел рр. Уста и Ветлуга, исток р. Шижма. В 14 км на северо-восток от р.пос. Красные Баки, в 4 км на восток от пос. Быструха, в 5 км на северо-запад от д. Заводь. Краснобаковский лесхоз-техникум Боровское лес-во	Комплексный / Болотный комплекс, редкие виды растений и животных
228	**Дендропарк Краснобаковского лесхоз-техникума**	Р	1984	17	Краснобаковский	Заволжская низменная равнина, правый коренной берег р. Ветлуга	Комплексный / Дендропарк
229	**Краснобаковский муравьиный комплекс**	Р	1986	59,2	Краснобаковский	Заволжская низменная равнина, левобережная надпойменная терраса р. Ветлуга. Краснобаковский лесхоз-техникум, кв. 80 (выд. 12, 24, 38, 39) и кв. 81 (полностью), Боровское лес-во, кв. 82 (выд. 11, 21), Баковское лес-во, кв. 28 (выд.1, 2, 6)	Комплексный / Лесные массивы, редкие виды растений
230	**Озеро в квартале 2 Носовского лесничества и примыкающий болотный массив**	Р	1996	25	Краснобаковский	Заволжская низменная равнина, бассейн р. Уста. 3,5 км на северо-запад от с. Носовая, 29 км на северо-восток от р.пос. Красные Баки, 4 км на запад от д. Высоковка. Шеманихинский лесхоз, Носовское лес-во	Комплексный / Природные комплексы, редкие виды растений
231	**Озеро Жаренское**	Р	1996	13,6	Краснобаковский	Заволжская низменная равнина, левобережье р. Уста. В 20 км на северо-восток от р.пос. Красные Баки, в 8 км на юго-запад от с. Носовая, с запада при пос. Жаренский. Шеманихинский лесхоз, Носовское лес-во	Комплексный / Озерные и болотные комплексы
232	**Парк с. Дмитриевское**	Р	1984	15	Краснобаковский	Заволжская низменная равнина, правый коренной берег р. Ветлуга, с. Дмитриевское	Комплексный / Декоративно-плодовый парк
233	**Участки высоковозрастных хвойных лесов в истоке р. Чибирь**	Р	1996	164,5	Краснобаковский	Заволжская низменная равнина, водораздел рр. Керженец и Ветлуга, исток р. Чибирь. В 13 км на северо-запад от р.пос. Красные Баки, в 10 км на запад от р.пос. Ветлужский, в 8 км на северо-запад от пос. Перехватка, в 4 км на северо-восток от пос. Чибирь. Краснобаковский лесхоз-техникум, Ветлужское лес-во	Комплексный / Лесной участок, редкий вид растений
234	**Участок высоковозрастных хвойных лесов в верховьях р. Черной**	Р	1996	114,3	Краснобаковский	Заволжская низменная равнина, водораздел рр. Керженец и Ветлуга, верховья р. Черная. В 12 км на запад от р.пос. Красные Баки, в 11 км на юго-запад от р.пос. Ветлужский, в 7 км на северо-запад от пос. Перехватка, в 4 км на восток от пос. Чибирь. Краснобаковский лесхоз-техникум, Шеманихинский лесхоз	Комплексный / Лесной участок, редкий вид растений
235	**Участок высоковозрастных хвойных лесов у истока р. Малый Безменец**	Р	1996	68,5	Краснобаковский	Заволжская низменная равнина, водораздел рр. Керженец и Ветлуга, исток р. Малый Безменец. В 15 км на северо-запад от р.пос. Красные Баки, в 11 км на северо-запад от р.пос. Ветлужский, в 8 км на восток от пос. Пруды, в 5 км на юго-запад от с. Чемашиха. Краснобаковский лесхоз-техникум, Ветлужское лес-во	Комплексный / Лесной участок, редкий вид растений
236	**Лесной массив в пойме р. Черной**	Р	1996	297,6	Краснобаковский, Уренский	Заволжская низменная равнина, пойма р. Черная. В 27,5 км на юго-запад от г. Урень, в 27 км на северо-восток от р.пос. Красные Баки, в 3,3 км на северо-восток от пос. Шеманиха, в 2,5 км на восток от д. Кокшара. Шеманихинский лесхоз, Шеманихинское лес-во	Комплексный / Пойменный лес, редкие виды растений и животных
237	**Степные участки по р. Субой**	Р	1965	241	Краснооктябрьский	Приволжская возвышенность, северный склон р. Субой. Между д. Красный Яр и с. Ендовищи	Комплексный / Сообщества луговых степей, редкие виды растений и животных
238	**Степные участки по склонам правого берега р. Пица**	Р	1965	662	Краснооктябрьский, Сергачский	Приволжская возвышенность, склон правого берега р. Пица. В 2 км на юго-запад от с. Шубино (Сергачский район), в 1 км на восток от д. Чуфарово, в 0,5 км на север от с. Карга	Комплексный / Сообщества луговых степей и остепненных лугов, редкие виды растений и животных
239	**Болото Шава**	Р	1975	260,3	Кстовский	Приволжская возвышенность, пойма р. Шава. В 18 км на юго-восток от г. Кстово, близ с. Запрудное (с юго-запада), при д. Слободское (с северо-востока)	Комплексный / Болото, редкие виды растений

N	Название ООПТ	Значение	Год создания ООПТ	Площадь, га	АТО	Местоположение	Профиль / Объекты охраны
240	**Зеленый город**	Р	1965	4461	Кстовский	Приволжская возвышенность, Дятловы горы, водораздел рр. Волга, Ока и Кудьма. В 1 км на северо-запад от г. Кстово; в 5 км на юг от г. Н.Новгород. Нижегородский лесхоз	Рекреационный / Лесной массив
241	**Лесные посадки у д. Чернуха**	Р	1965		Кстовский	Приволжская возвышенность, водораздел рр. Шелокшонка и Озерки (бассейн р.Кудьма). Окрестности д. Чернуха. Нижегородский лесхоз	Рекреационный / Лесные посадки
242	**Парк санатория «Зименки»**	Р	1965	10	Кстовский	Приволжская возвышенность, Дятловы горы. В 2,5 км на восток от г. Кстово, на территории с. Зименки	Природно-исторический / Парк
243	**Территория Горный Борок - Шавская Горка - с. Кадницы**	Р	1965	340	Кстовский	Приволжская возвышенность, правый коренной берег рр. Волга и Кудьма. В 13 км на юго-восток от г. Кстов. 3 участка: 1-ый (кв. 9) на правом коренном склоне р. Шава; 2-ой (кв. 12) по склонам оврага между с. Шава и с. Кадницы; 3-ий (кв. 13, 14) в устье р. Кудьма, между с. Кадницы и д. Кувардино. Нижегородский лесхоз, Кстовское лес-во (кв. 9, 12-14)	Комплексный / Природные комплексы, редкие виды растений
244	**Участки пойменных лесов у села Мурзицы**	Р	1994	421	Кулебакский	Северо-западная окраина Приволжской возвышенности, пойма р. Теша. В 4,5 км на север от г. Кулебаки, в 3 км на северо-восток от с. Мурзицы, в 4 км на северо-запад от д. Молочная. Кулебакский лесхоз, Саваслейское лес-во, кв. 25, 26, 42-44	Комплексный / Пойменные лесные и болотные сообщества, редкие виды растений
245	**Участки пойменных лесов у села Шилокша**	Р	1994	945	Кулебакский	Приволжская возвышенность, пойма р. Теша. В 3,5 км на северо-восток от г. Кулебаки, в 1,5 км на северо-запад от с. Шилокша, в 1 км на восток от д. Молочная. Кулебакский лесхоз, Кулебакское лес-во, кв. 11, 12, 17-19, 24-30, 41 (выд. 2, 3, 5, 6), 42 (выд. 1-3, 5), 43 (выд. 1-14)	Комплексный / Пойменные лесные и болотные сообщества, редкие виды растений
246	**Участки сосновых лесов у города Кулебаки**	Р	1994	708,6	Кулебакский	Северо-западная окраина Приволжской возвышенности, водораздел рр. Теша и Велетьма. В 2 км на юго-запад от г. Кулебаки, в 3 км на северо-восток от с. Велетьма. Кулебакский лесхоз, Кулебакское лес-во, кв. 59, 60, 75, 76, 89 (выд. 4, 8-10, 12-30), 90, 91	Комплексный / Участки сосновых лесов, редкие виды растений
247	**Дубрава в 1 км на северо-запад от поселка Преображенский**	Р	1994	20	Лукояновский	Приволжская возвышенность, водораздел рр. Алатырь и Пьяна. В 18 км на юго-восток от г. Лукоянов, в 5 км на юг от с. Тольский Майдан, в 1 км на северо-запад от от поселка Преображенский. Разинский лесхоз, Лукояновское лес-во, кв. 103 (выд. 4-памятник природы, 1-3, 5-8- охранная зона)	Комплексный / Лесное сообщество
248	**Дубрава в 3 километрах на юг от села Покровка**	Р	1994	35	Лукояновский	Приволжская возвышенность, водораздел рр. Мокша и Алатырь. В 36 км на юг от г. Лукоянов, в 9 км на юг от с. Печи, в 3 км на юг от с. Покровка, в 6 км на север от пос. Коммунар (Починковского р-на). Разинский лесхоз, Печинское лес-во, кв. 116 (выд. 1-9, 11, 14, 15-охранная зона, 10, 12, 13-памятник природы)	Комплексный / Лесное сообщество
249	**Дубрава Мадаевского лесничества**	Р	1984	73,9	Лукояновский	Приволжская возвышенность, водораздел рр. Мокша и Алатырь. В 31 км на юго-запад от г. Лукоянов, в 7 км на юг от с. Печи, при д. Покровка. Разинский лесхоз, Мадаевское лес-ва, кв. 24 (выд. 7-9)	Комплексный / Лесные сообщества, редкие виды растений
250	**Дубрава Печинского лесничества**	Р	1984	41,3	Лукояновский	Приволжская возвышенность, водораздел рр. Мокша и Алатырь. В 24 км на юго-запад от г. Лукоянов, в 9 км на юг от пос. им. С.Разина, в 1 км на запад от с. Печи. Разинский лесхоз, Печинское лес-во, кв. 41 (выд. 9, 10, 12, 13)	Комплексный / Лесные сообщества, редкие виды растений и животных
251	**Дубрава по оврагу во 2 квартале Кутумского лесничества**	Р	1993	70,3	Лукояновский	Приволжская возвышенность, водораздел рр. Мокши и Алатырь. В 40 км на юго-запад от г. Лукоянов, в 7 км на северо-запад от пос. Кутум. Разинский лесхоз, Кутумское лес-во, кв. 2 (выд. 1-3, 5, 6, 17, 21, 27)	Комплексный / Лесные сообщества, редкие виды растений и животных
252	**Дубрава у деревни Гремячка**	Р	1993	70,5	Лукояновский	Приволжская возвышенность, водораздел рр. Мокша и Алатырь. В 32 км на юго-запад от г. Лукоянов, в 14 км на юго-запад от пос. им. С.Разина, в 3 км на северо-восток от д. Пруды (Первомайского р-на), в 1,5 км на восток от д. Гремячка. Разинский лесхоз, Печинское лес-во, кв. 27 (выд. 6), 44 (выд. 1-4, 9, 14-19), 56 (выд. 1, 7, 20, 21)	Комплексный / Лесные сообщества, редкие виды растений и насекомых

N	Название ООПТ	Значение	Год создания ООПТ	Площадь, га	АТО	Местоположение	Профиль / Объекты охраны
253	**Кленово-липовый лес у деревни Санки**	Р	1993	35,8	Лукояновский	Приволжская возвышенность, водораздел рр. Мокша и Алатырь. В 26 км на юго-запад от г. Лукоянов, в 1 км на восток от д. Санки. Разинский лесхоз, Печинское лес-во, кв. 1 (выд. 1, 6, 7, 12, 15-18, 22, 23), 5 (выд. 1, 5, 11, 17, 19, 20, 25, 26)	Комплексный / Лесное сообщество, редкие виды растений
254	**Мордовская священная роща Лукаш**	Р	1994	11,5	Лукояновский	Приволжская возвышенность, водораздел рр. Алатырь и Пьяна. В 3 км на запад от окраины с. Новоселки. Разинский лесхоз, Лукояновское лес-во, кв. 30 (выд. 1-3, 6)	Природно-исторический / Роща - святилище мордвы
255	**Мордовская священная роща Явлей**	Р	1994	35	Лукояновский	Приволжская возвышенность, водораздел рр. Алатырь и Пьяна. В 3 км на юг от окраины с. Пичингуши. Разинский лесхоз, Лукояновское лес-во, кв. 38	Природно-исторический / Роща - святилище мордвы, редкий вид растений
256	**Панзельский пруд и сосновые леса в его окрестностях**	Р	1993	74,1	Лукояновский	Приволжская возвышенность, левобережье р. Алатырь. В 22 км на юг от г. Лукоянов, в окрестностях с. Панзелка. Разинский лесхоз, Панзельское лес-во, кв. 34 (выд. 5, 13, 14, 17, 21, 22, 25, 26, 33, 35), 42 (выд. 2, 3, 6, 11, 16, 22), 51 (выд. 3, 10)	Комплексный / Пруд с окружающими лесными участками, ценным охотничьим видом (бобр) и редким видом бабочек
257	**Пруд Орловский**	Р	1984	17	Лукояновский	Приволжская возвышенность, левобережье р. Алатырь. В 22 км на юго-запад от г. Лукоянов, в 2,5 км на юг от пос. им. С.Разина, в 1 км на северо-восток от д. Орловка, на р. Пандус. Разинский лесхоз	Гидрологический / Искусственный водоем
258	**Разинский камень**	Р	1994	5,7	Лукояновский	Приволжская возвышенность, водораздел рр. Алатырь и Мокша. В 0,8 км на юг от д. Панзелка. Разинский лесхоз, Панзельское лес-во, кв. 41 (выд. 18)	Геологический, природно-исторический / Геологический объект – гранитный валун
259	**Роща Магницкого**	Р	1984	802	Лукояновский	Приволжская возвышенность, водораздел рр. Мокша и Алатырь. В 5 км на север от г. Лукоянов. Разинский лесхоз	Ботанический / Лесные культуры
260	**Участки дубрав в Кутумском лесничестве на юго-запад от поселка Кутум**	Р	1993	188	Лукояновский	Приволжская возвышенность, водораздел рр. Мокша и Алатырь. В 42 км на юго-запад от г. Лукоянов, в 5 км на юго-запад от пос. Кутум. Разинский лесхоз, Кутумское лес-во, кв. 40, 57	Комплексный / Лесное сообщество, редкие виды растений и животных
261	**Участки дубрав и их производных в Мадаевском лесничестве**	Р	1993	81,3	Лукояновский	Приволжская возвышенность, водораздел рр. Мокша и Алатырь. В 32 км на юг от г. Лукоянов, в 3,5 км на юго-восток от с. Покровка, в 1 км на юг от д. Курлей, при д. Павловка. Разинский лесхоз, Мадаевское лес-во, кв. 27 (выд. 1, 2, 5, 11, 16), кв. 30 (выд. 10, 12, 13, 19), 31 (выд. 3), 37 (выд. 2-6, 10, 14-16), 46 (выд. 10, 12, 13, 26)	Комплексный / Лесные сообщества, редкие виды растений
262	**Участок широколиственного леса и его производных у истоков реки Ежать**	Р	1994	62,8	Лукояновский	Приволжская возвышенность, водораздел рр. Алатырь и Пьяна. В 7 км на юго-восток от г. Лукоянов, в 3 км на юг от с. Большое Мамлеево, в 2 км на север от д. Волчиха. Разинский лесхоз, Лукояновское лес-во, кв. 41, 42	Комплексный / Лесные сообщества
263	**Болото Бакалдинское**	Р	1994	10369,8	Лысковский	Волжско-Ветлужская низина, третья надпойменная терраса р. Волга. В 20 км на северо-восток от г. Лысково, в 10 км на северо-восток от пос. Красный Яр, в 11 км на север от д. Черная Маза, в 10 км на север от д. Сельская Маза, в 9 км на северо-запад от с. Нижний Красный Яр, в 1,5 км к юго-западу от от бывшего пос. Кривое, в 1 км на запад от кордона Глубокое, вокруг бывшего пос. Бакалды. Лысковский лесхоз Керженское лес-во, кв. 117, 129, 136-138, 144, 145, 151, 152, 159, 165, 166, 171-173, 178-180, 185-187, 192-194, 200, 201; Сельскомазское лес-во, кв. 83, 85-88, 90-179, 185, 186, 273-294; Красноярское лес-во, кв. 97, 98, 105, 106, 113, 121, 122, 129-132, 137-139, 145-147, 153, 154, 161-163, 169-171, 177, 178, 185, 186, 193, 194, 201	Комплексный / Болотные и озерные комплексы, редкие виды растений и животных. Рамсар; КОТР
264	**Болото Дерябинское**	Р	1978	606	Лысковский	Волжско-Ветлужская низина, третья надпойменная терраса р. Волга. В 18 км на северо-восток от г. Лысково, в 5 км на север от с. Сельская Маза. Лысковский лесхоз, Сельскомазовское лес-во, кв. 180-184, 188-192, 195-199, 202-205, 210-212	Комплексный / Болотный массив, редкие виды растений и животных. Рамсар; КОТР

N	Название ООПТ	Значение	Год создания ООПТ	Площадь, га	АТО	Местоположение	Профиль / Объекты охраны
265	**Озеро Дерябино**	Р	1978	32,6	Лысковский	Волжско-Ветлужская низина, третья надпойменная терраса р. Волга. В 18 км на северо-восток от г. Лысково, в 5 км на север от с. Сельская Маза. Лысковский лесхоз, Сельскомазовское лес-во, кв. 180-184, 188-192, 195-199, 202-205, 210-212	Комплексный / Озерное сообщество. Рамсар; КОТР
266	**Пойменная дубрава у д. Пенякша**	Р	1994	3961	Лысковский	Волжско-Ветлужская низина, левобережная пойма р. Керженец. В 36 км на северо-запад от г. Лысково, в 1,5 км на северо-запад от нежилой д. Пенякша. Лысковский лесхоза, Керженское лес-во, кв. 71 (выд. 7, 12, 13, 15-18)	Комплексный / Пойменные лесные сообщества, редкие виды растенийю Рамсар; КОТР
267	**Степные участки по р. Сундовик (Оленина гора)**	Р	1965	76,15	Лысковский	Приволжская возвышенность, правый коренной берег р. Волга около устья р. Сундовик. В 400 м на северо-запад от г. Лысково	Комплексный / Степные сообщества, редкие виды растений
268	**Участок соснового леса с молодилом побегоносным у с. Макарьево**	Р	1994	22,4	Лысковский	Волжско-Ветлужская низина, вторая надпойменная терраса рр. Волга и Керженец. В 7 км на север от г. Лысково, в 1,5 км на запад от с. Макарьево. Затонский опытно-показательный лесхоз, Ламненское лес-во, кв. 59 (выд. 13, 14), 60 (часть 1, 7-10 выд.)	Комплексный / Редкий вид растения среди лесных посадок – молодило побегоносное. КОТР
269	**Болото Поколевское**	Р	1975	252	Навашинский	Приволжская возвышенность (северо-западная окраина), вторая надпойменная терраса р. Теша. В 27 км на юго-восток от г. Навашино, в 0,8 км на юго-запад от ж.-д. ст. Степурино, в 5,6 км на юго-восток от ж.-д. ст. Родяково, в 7,2 км на юго-восток от с. Натальино. Навашинский лесхоз, Степуринское лес-во, кв. 54, 55, 65-67, 78, 79	Комплексный / Растительные сообщества, редкие виды растений и животных
270	**Озеро Поколево**	Р	1975	20	Навашинский	Приволжская возвышенность (северо-западная окраина), вторая надпойменная терраса р. Теша.В 28 км на юго-восток от г. Навашино, в 2 км на юго-запад от ж.-д. ст. Степурино, в 6,5 км на юго-восток от ж.-д. ст. Родяково, в 7,5 км на юго-восток от с. Натальино. Навашинский лесхоз, Степуринское лес-во, кв. 66, 67	Комплексный / Озерное сообщество, редкие виды растений
271	**Озеро Святое Дедовское**	Р	1976	128,1	Навашинский	Приволжская возвышенность (северо-западная окраина), вторая надпойменная терраса рр. Ока и Теша. В 13 км на северо-восток от г. Навашино, в 4 км на северо-восток от с. Поздняково, в 2,5 км на юго-восток от с. Коробково, в 1 км на юг от с. Дедово. Навашинский лесхоз, Дедовское лес-во, кв. 49 (выд. 35), кв. 57 (выд. 30-32), 64 (выд. 11, 14,15), 65 (выд. 1)	Комплексный / Озерные сообщества, редкие виды растений
272	**Озеро Святое Степуринское**	Р	1976	20	Навашинский	Приволжская возвышенность (северо-западная окраина), вторая надпойменная терраса р.Теша. В 34 км на юго-восток от г. Навашино, в 6,5 км на юго-восток от ж.-д. ст. Степурино, в 7,5 км на юго-запад от ж.-д. ст. Теша. Навашинский лесхоз, Степуринское лес-во	Комплексный / Озерные сообщества, редкие виды растений и животных
273	**Парк с. Ефаново**	Р	1986	3	Навашинский	Приволжская возвышенность (северо-западная окраина), вторая надпойменная терраса р. Ока, с. Ефаново	Природно-исторический / Парковый ансамбль
274	**Парк с. Монаково**	Р	1986	4,7	Навашинский	Приволжская возвышенность (северо-западная окраина), вторая надпойменная терраса р. Ока, с. Монаково	Природно-исторический / Парковый ансамбль
275	**Парк с. Спас-Седчино**	Р	1986	3	Навашинский	Приволжская возвышенность (северо-западная окраина), вторая надпойменная терраса р. Ока, с. Спас-Седчино	Природно-исторический / Парковый ансамбль
276	**Дендросад Павловского мехлесхоза в г. Павлово**	Р	1986	12	Павловский	Приволжская возвышенность, Перемиловские горы. г. Павлов	Ботанический / Дендросад
277	**Озеро «Ключик» (Доскинское Святое)**	Р	1986	12,5	Павловский	Приволжская возвышенность, Перемиловские горы. В 15 км на восток от г. Павлово, в 4 км на восток от г. Ворсма, в 2,5 км на север от с. Грудцыно	Комплексный / Биоценозы карстовых озер, редкий вид растений - лютик Кауфмана
278	**Озеро Ворсменское (Тосканка)**	Р	1986	126	Павловский	Северо-восточная окраина Мещерской низменности, долина р. Кишма. В 12 км на восток от г. Павлово, на восточной окраине г. Ворсма	Комплексный / Биоценозы карстовых озер, редкие виды растений и птиц
279	**Озеро Лосиное**	Р	1986	1,9	Павловский	Северо-восточная окраина Мещерской низменности. В 10 км на северо-запад от г. Павлово, в 5 км на северо-запад от р.пос. Тумботино, в 3 км на северо-запад от д. Самойловка, в 5 км на северо-восток от д. Щелково. Павловский лесхоз, Тумботинское лес-во, кв. 115 (выд. 10-12)	Комплексный / Биоценозы карстовых озер и переходных болот

N	Название ООПТ	Значение	Год создания ООПТ	Площадь, га	АТО	Местоположение	Профиль / Объекты охраны
280	**Озеро Святое Тумботинское**	Р	1986	22,7	Павловский	Северо-восточная окраина Мещерской низменности. В 9 км на северо-запад от г. Павлово, в 4 км на северо-запад от р.пос. Тумботино, в 2 км на запад от д. Самойловка, в 4 км на северо-восток от д. Щелково. Павловский лесхоз, Тумботинское лес-во, кв. 166 (выд. 22), 125 (выд. 8, 12, 14, 27, 29), 126 (выд. 2, 4, 5)	Комплексный / Биоценозы карстовых озер и болот, редкие виды растений
281	**Озеро Святое Щепачихинское**	Р	1986	10,7	Павловский	Северо-восточная окраина Мещерской низменности. Павловский лесхоз	Комплексный / Карстовое озеро, редкий вид растений - лютик Кауфмана
282	**Парк «Дальняя Круча»**	Р	1986	8,5	Павловский	Приволжская возвышенность, Перемиловские горы. г. Павлово	Природно-исторический / Городской парк
283	**Парк г. Горбатова**	Р	1986	1,5	Павловский	Приволжская возвышенность, Стародубье, верхняя часть склона правого коренного берега р. Ока. г. Горбатов	Природно-исторический / Парк с насаждениями старше 100 лет
284	**Сосна необычной формы ветвления около поселка Тумботинского лесничества**	Р	1986		Павловский	Северо-восточная окраина Мещерской низменности. В 10 км на северо-запад от г. Павлово, в 5,5 км на северо-запад от р.пос. Тумботино, в 3,5 км на северо-запад от д. Самойловка, в 3 км на северо-восток от д. Щелково. Павловский лесхоз, Тумботинское лес-во, кв. 103 (выд. 19)	Ботанический / Отдельное дерево – сосна с необычной формой ветвления
285	**Графинские пропасти**	Р	1996	19	Первомайский	Приволжская возвышенность, водораздел рр. Мокша и Теша, истоки р. Алатырь. В 4 км на север от г. Первомайск, в 10 км на юго-запад от р.пос. Сатис, в 3,5 км на юго-восток от пос. Берещино. Первомайский лесхоз	Геморфологический, геологический, гидрологический / Система геморфологических и геологических объектов
286	**Дубрава у с. Нелей**	Р	1996	31,5	Первомайский	Приволжская возвышенность, водораздел рр. Алатырь и Теша. В 12 км на юго-восток от г. Первомайск, в 6 км на юго-запад от с. Шутилово, в 2 км на северо-восток от с. Нелей. Первомайский лесхоз, Первомайское лес-во, кв. 117 (выд. 2, 7, 10-12, 18)	Комплексный / Лесное сообщество
287	**Участки хвойно-широколиственного леса в Шутиловском лесничестве**	Р	1996	263,4	Первомайский	Приволжская возвышенность, водораздел рр. Алатырь и Теша. В 19 км на северо-восток от г. Первомайск, в 17 км на юго-восток от р.пос. Сатис, в 11 км на север от с. Шутилово. Первомайский лесхоз	Комплексный / Лесные сообщества, редкие виды растений и животных
288	**Участок леса по реке Сухой Алатырь**	Р	1996	59,8	Первомайский	Приволжская возвышенность, водораздел рр. Мокша и Теша, истоки р. Алатырь. В 7 км на северо-восток от г. Первомайск, в 12 км на юго-восток от р.пос. Сатис, в 1 км на запад от д. Новопетровка. Первомайский лесхоз, Первомайское лес-во, кв. 115 (выд. 6, 9, 10, 12, 13), 116 (выд. 18, 19, 25, 28)	Комплексный / Участок с хвойно-широколиственным лесом, со сложным карстовым мезорельефом
289	**Участок хвойно-широколиственного леса в кв. 149, 150 Сатисского лесничества**	Р	1996	82,7	Первомайский	Приволжская возвышенность, водораздел рр. Мокша и Теша. 11 км на северо-восток от г. Первомайск, 11 км на северо-восток от пос. Берещино, 14 км на северо-запад от с. Шутилово, 8 км на юго-восток от р.пос. Сатис. Первомайский лесхоз, Сатисское лес-во, кв. 149 (выд. 12, 13, 16 часть), 150 (выд. 4-9, 12)	Комплексный / Лесное сообщество
290	**Участок хвойно-широколиственного леса на север от пос. Сатис**	Р	1996	122,6	Первомайский	Приволжская возвышенность, водораздел рр. Мокша и Теша. 17 км на север от г. Первомайск, 0,3 км на север от р.пос. Сатис, 11 км на запад от пос. Зеленый Городок, 1 км на юго-восток от д. Мазь. Первомайский лесхоз, Сатисское лес-во, кв. 5 (выд. 1, 2, 5, 9-11, 14, 15, 21, 22), 6 (выд. 1-6, 9), 23 (3-5, 13, 14, 24)	Комплексный / Лесное сообщество, редкий вид птиц - лесная завирушка
291	**Участок хвойно-широколиственного леса около бывшего кордона Новоникольский**	Р	1996	82,2	Первомайский	Приволжская возвышенность, водораздел рр. Алатырь и Теша. В 20 км на северо-восток от г. Первомайск, в 15 км на юго-восток от р.пос. Сатис, в 5 км на юго-восток от пос. Зеленый Городок, в 6 км на север от с. Пандас, при бывшем кордоне Новоникольский с юга. Первомайский лесхоз	Комплексный / Лесное сообщество, редкий вид растений - зубянка пятилистная
292	**Лесной массив по реке Сатис в Кавказском лесничестве**	Р	1996	318,1	Первомайский, Дивеевский	Приволжская возвышенность, водораздел рр. Мокша и Теша. В 11 км на северо-запад от г. Первомайск, в 5 км на юго-запад от пос. Сатис, в 3 км на северо-восток от пос. Берещино. Первомайский лесхоз	Комплексный / Лесной участок, редкий вид растений - болотник обоеполый

N	Название ООПТ	Значение	Год создания ООПТ	Площадь, га	АТО	Местоположение	Профиль / Объекты охраны
293	**Ичалковский бор**	Р	1965	936	Перевозский	Приволжская возвышенность, правый берег южной ветви р. Пьяна. В 16 км на юг от р.пос. Перевоз, в 1,5 км на восток от с. Ичкалки, у западной части пос. Красная Горка. Бутурлинский лесхоз, Перевозское лес-во, кв. 69-77	Комплексный / Природный комплекс уникальных геологических образований и уникальных лесных сообществ, редкие виды растений (ковыль перистый, башмачки настоящий и крапчатый, воронец красноплодный, асплений зеленый и др.) и животных (пятнашка арион, червонец голубоватый, перламутровка малинная (дафна), северный кожанок, филин, орел-могильник и др.)
294	**Степные склоны у д. Киселиха**	Р	1993	65	Перевозский	Приволжская возвышенность, водораздел рр. Пьяна и Сундовик. В 6 км на север от р.пос. Перевоз, в 2 км на восток от д. Киселиха	Комплексный / Типичные биоценозы луговых степей, редкие виды растений (ковыли красивейший и перистый, ковыль-волосатик, овсец пустынный, лен желтый и др.)
295	**Степные склоны у с. Ревезень**	Р	1993	380	Перевозский	Приволжская возвышенность. В 5 км на юго-запад от р.пос. Перевоз, крайние точки: в 1 км на северо-восток, в 3,5 км на юго-восток, в 4,5 км на юг от с. Ревезень	Комплексный / Типичные биоценозы луговых степей, редкие виды растений (ковыли красивейший и перистый, адонис весенний, ветреница лесная) и животных (махаон)
296	**Урочище Каменное**	Р	1993	25,2	Перевозский	Приволжская возвышенность, правый берег южной ветви р. Пьяна. В 17 км на юго-запад от р.пос. Перевоз, в 1 км на северо-восток от с. Ичкалки	Геологический, зоологический, ботанический / Природные комплексы дубрав. Карстовые образования. Обнажения известняков казанского яруса верхней перми. Редкие виды растений (башмачок настоящий, голокучник Роберта) и животных (ночницы водяная, усатая, прудовая, Брандта и Наттерера, обыкновенный ушан и др.)
297	**Участки хвойно-широколиственных лесов по оврагам на север от с. Ичалки**	Р	1998	104	Перевозский	Приволжская возвышенность, правый берег южной ветви р. Пьяна. В 13 км на юг от р.пос. Перевоз, в 0,9 км на юг и восток от пос. Смородиха, в 0,2 км на северо-восток и восток и в 0,5 км на север от с. Ичкалки. Бутурлинский лесхоз, Перевозское лес-во, кв. 66-68, 79	Комплексный / Лесные сообщества, редкий вид растений - башмачок настоящий
298	**Чайкино болото**	Р	1993	6,41	Перевозский	Приволжская возвышенность, правый берег северной ветви р. Пьяна. В 1 км на восток от р.пос. Перевоз	Зоологический / Крупная колония озерных чаек
299	**Парк окрестностей с. Каменка**	Р	1984	3	Пильнинский	Приволжская возвышенность, правый коренной берег р. Сура; с. Каменка	Природно-исторический / Старинный парк регулярной планировки
300	**Парк с. Бортсурманы**	Р	1984	0,8	Пильнинский	Приволжская возвышенность, правый коренной берег р. Сура; с. Бортсурманы	Природно-исторический / Старинный декоративно-плодовый парк
301	**Парк с. Курмыш**	Р	1984	6,5	Пильнинский	Приволжская возвышенность, правый коренной берег р. Сура; с. Курмыш	Природно-исторический / Старинный парк смешанной планировки
302	**Парк с. Старинское**	Р	1984	0,6	Пильнинский	Приволжская возвышенность, междуречье рр. Пьяна и Урга; с. Старинское	Природно-исторический / Декоративно-плодовый парк
303	**Парк-сад с. Тенекаево**	Р	1984	0,5	Пильнинский	Приволжская возвышенность, правый коренной берег р. Сура и Пьяна; с. Тенекаево	Природно-исторический / Усадебный парк с остатками старых аллей и новыми насаждениями
304	**Парк-сад с. Языково**	Р	1984	2	Пильнинский	Приволжская возвышенность, правый коренной берег р. Сура; с. Языково	Природно-исторический / Старинный усадебный парк
305	**Пойменный лес с колонией серых цапель у с. Курмыш**	Р	1993	28	Пильнинский	Приволжская возвышенность (северная окраина), пойма рр. Сура и Урга. В 35 км на север от пос. Пильна, в 4,5 км на северо-запад от с. Курмыш, в 4,5 км на юго-восток от с. Кекино. Сергачский лесхоз, Курмышское лес-во, кв. 79	Комплексный / Биоценозы пойменных лесов, редкие виды животных (Красная книга Нижегородской области) – поликсена, махаон, серая цапля, домовый сыч, клинтух
306	**Пушкинский «Сад» с. Курмыш**	Р	1984	0,4	Пильнинский	Приволжская возвышенность, правый коренной берег р. Сура; с. Курмыш	Природно-исторический / Парк со старыми насаждениями
307	**Степные участки по р. Рудня**	Р	1965	431	Починковский	Приволжская возвышенность, междуречье рр. Алатырь и Мокша, правобережные склоны долины р. Рудня и примыкающих балок. В 6 км на юг от с. Починки, между сс. Новоспасское и Мересево	Комплексный / 5 участков - типичные сообщества луговых степей. Редкие виды растений: адонис весенний, астрагал австрийский, медуница узколистная, чистец прямой и др. Редкие виды животных: обыкновенный сверчок, махаон, степной лунь, крапчатый суслик и др.
308	**Болото «Бор»**	Р	1996	14	Семеновский	Ковернинский лесхоз	Комплексный / Типичные биоценозы переходных болот
309	**Болото «Князь»**	Р	1996	139,4	Семеновский	Заволжская низменная равнина, водораздел рр. Козленец и Северный Козленец. В 31 км на северо-запад от г. Семенов, в 25 км на северо-запад от ж.-д. ст. Керженец, в 4,5 км на северо-восток от с. Журавишное, в 3,5 км на юго-запад от с. Власиха. Ковернинский лесхоз, Красно-Усадское лес-во, кв. 86, 87, 93, 94	Комплексный / Типичные биоценозы верховых и переходных болот. Редкие виды растений и животных (клюква мелкоплодная, пальчатокоренник Траунштейнера, серый журавль)

N	Название ООПТ	Значение	Год создания ООПТ	Площадь, га	АТО	Местоположение	Профиль / Объекты охраны
310	**Болото Большое Клушинское**	Р	1973	1382	Семеновский	Волжско-Ветлужская низина (северная окраина), левобережье р. Керженец. В 3 км на восток от д. Мериново, в 2,5 км на восток от д. Взвоз. Семеновский лесхоз, Семеновское лес-во	Комплексный / Типичные биоценозы верховых и переходных болот. Редкие виды растений и животных (сфагнум фускум, осока малоцветковая, орденские ленты неверная и малая красная, обыкновенная гадюка, серый журавль)
311	**Болото Долгое**	Р	1973	763	Семеновский	Волжско-Ветлужская низина (северная окраина), левобережье р. Керженец. В 14 км на юго-восток от г. Семенов, в 13 км на северо-восток от с. Хахалы, в 3,5 км на юг от д. Быдрей, в 3 км на северо-восток от д. Великуша. Семеновский лесхоз, Лобачевское лес-во	Комплексный / Типичные биоценозы верховых и переходных болот. Редкие виды растений и животных (осока малоцветковая, обыкновенная гадюка, серый журавль)
312	**Болото Калган**	Р	1975	838	Семеновский	Волжско-Ветлужская низина (северная окраина), левобережье р. Керженец. В 2 км на юго-восток от д. Лобачи, в 28 км на восток от г. Семенов. Семеновский лесхоз, Лобачевское лес-во (часть кв. 8, 15, 16, 23, 24, 31, 32)	Комплексный / Типичные биоценозы верховых и переходных болот. Редкие виды растений и животных (сфагнум фускум, осока малоцветковая, пальчатокоренник Траунштейнера, серый журавль)
313	**Болото Келейное Кривое**	Р	1973	2386	Семеновский	Волжско-Ветлужская низина (северная окраина), водораздел рр. Керженец и Люнда. между д. Большое Оленево, д. Сутырь, с. Хахалы и с. Лещево. Семеновский лесхоз, Хахальское лес-во (кв. 2-8, 10-13)	Комплексный / Типичные биоценозы верховых и переходных болот. Редкие виды растений и животных (осока малоцветковая, обыкновенная гадюка, серый журавль, седой дятел)
314	**Болото Межевое**	Р	1984	93,9	Семеновский	Заволжская низменная равнина, междуречье рр. Керженец и Ветлуга. В 54 км на север от г. Семенов, в 3 км на северо-запад от д. Рыжково, в 3,5 км на юго-запад от д. Большая Погорелка, в 5 км на северо-восток от д. Ильино-Заборское. Ветлужско-Унженский лесхоз, Рыжковское лес-во	Комплексный / Типичные биоценозы верховых и переходных болот
315	**Географические лесные культуры М.Г. Здорика**	Р	1977	644	Семеновский	Волжско-Ветлужская низина (северная окраина), левобережье р. Керженец. В 30 км на юго-восток от г. Семенов, в 2,5 км на юго-запад от д. Осинки, в 2 км на юго-восток от с. Лыково, в 4,5 км на север от пос. Рустай. Семеновский лесхоз, Лыковское лес-во, кв. 63-65. На северной границе ГПЗ «Керженский»	Комплексный / Сосновые леса, культуры сосны, редкие виды растений (манник литовский, баранец обыкновенный)
316	**Кедр-долгожитель г. Семенов, ул. Заречная, 21**	Р	1984		Семеновский	Заволжская низменная равнина, правобережье р. Керженец. г. Семенов, ул. Заречная, 21	Ботанический / Сосна сибирская
317	**Кедровый массив**	Р	1984	1	Семеновский	Заволжская низменная равнина, правобережье р. Керженец. г. Семенов, близ гаража Семеновского лесхоза	Ботанический / Культуры сосны сибирской
318	**Сосна-долгожитель в д. Улангерь**	Р	1984		Семеновский	Заволжская низменная равнина, междуречье рр. Керженец и Узола. д. Улангерь	Ботанический / Отдельное дерево
319	**Урочище древовидного можжевельника**	Р	1984	73	Семеновский	Заволжская низменная равнина, междуречье рр. Керженец и Люнда. В 13 км на юго-запад от г. Семенов, в 0,5 км на запад от д. Зуево. Семеновский лесхоз	Ботанический / Лесной массив, старовозрастные экземпляры можжевельника древовидной формы
320	**Урочище плюсовых деревьев сосны в кв. 59 Семеновского лесничества**	Р	1984	16,2	Семеновский	Волжско-Ветлужская низина (северная окраина), левобережье р. Керженец. В 15 км на восток-юго-восток от д. Мериново. Семеновский лесхоз, Семеновское лес-во, кв. 59 (выд. 8)	Комплексный / Типичные биоценозы елово-сосновых лесов с неморальными элементами. Редкий вид - мнемозина
321	**Водоем с колонией чаек в г. Сергач**	Р	1994	9,5	Сергачский	Приволжская возвышенность, левый берег северной ветви р. Пьяна; южная окраина г. Сергач	Комплексный / Крупная колония чайковых птиц. Редкие виды животных: обыкновенный сверчок, черношейная поганка
322	**Дендропарковый комплекс Сергачского лесхоза в овраге Явлейка**	Р	1986	90,5	Сергачский	Приволжская возвышенность, водораздел рр. Пьяна и Урга; Северная окраина г. Сергач. Сергачский лесхоз	Ботанический, геологический / Древесные насаждения, палеонтологические объекты
323	**Парк с. Покров-Полянка (д. Ильинка)**	Р	1986	2	Сергачский	Приволжская возвышенность, водораздел рр. Пьяна и Урга; д. Ильинка	Природно-исторический / Усадебный парк
324	**Пойма р. Пьяны у с. Игнатово**	Р	1994	1022	Сергачский	Приволжская возвышенность, левобережная пойма северной ветви р. Пьяна. В 20 км на запад от г. Сергач, в 2 км на юго-запад от с. Луговское, при селе Игнатово с юга. Сергачский лесхоз, Сергачское лес-во (550 га) и совхоз «Луговской» (472 га)	Комплексный / Типичные биоценозы лесостепной поймы. Редкие виды животных: обыкновенный сверчок, махаон, большой подорлик, обыкновенный зимородок

N	Название ООПТ	Значение	Год создания ООПТ	Площадь, га	АТО	Местоположение	Профиль / Объекты охраны
325	**Фрагменты парка с. Игнатово с окружающими ландшафтами**	Р	1986	3	Сергачский	Приволжская возвышенность, склон левого берега р. Пьяна; с. Игнатово	Природно-исторический / Остатки насаждений старинного усадебного парка
326	**Черноольховое болото с колонией серых цапель у г. Сергач**	Р	1994	34	Сергачский	Приволжская возвышенность, правобережная пойма северной ветви р. Пьяна. В 6 км на юго-запад от г. Сергач	Комплексный / Черноольховое болото. Крупная колония серых цапель. Редкий вид – махаон
327	**Дубрава у села Торговое Талызино**	Р	1996	58,5	Сеченовский	Приволжская возвышенность, истоки р. Пьяна. В 19 км на юго-запад от р.ц. С. Сеченово, в 6 км на юго-запад от с. Верхнее Талызино, в 1,5 км на запад от с. Торговое Талызино. Сергачский лесхоз, Сеченовское лес-во, кв. 16 (выд. 1,5 часть), 20, 17 (выд. 1, 2, 25)	Комплексный / Биоценозы плакорных дубрав
328	**Водоем с колонией озерных чаек в с. Заболотное**	Р	1996	8,3	Сокольский	Заволжская низменная равнина, левый берег Горьковского вдхр. В 16 км на юго-восток от р.пос. Сокольское, на северо-западной окраине с. Заболотное. Сокольский лесхоз	Комплексный / Биоценозы низинных болот, место гнездования озерной чайки
329	**Массив сосновых боров на берегу Горьковского водохранилища близ с. Пелегово**	Р	1996	301	Сокольский	Заволжская низменная равнина, левый берег Унженского отрога Горьковского вдхр. В 26 км на северо-восток от р.пос. Сокольское, в 2,5 км на юго-запад от с. Пелегово, в 2,5 км на север от с. Куртюга. Сокольский лесхоз, Пелеговское лес-во, кв. 41, 43, 44, 56, 57	Комплексный / Сосновые боры. Редкий вид - орлан-белохвост
330	**Массив сосновых боров с колонией серых цапель близ д. Вязовики**	Р	1996	401	Сокольский	Заволжская низменная равнина, левый берег Горьковского вдхр. В 25 км на юго-восток от р.пос. Сокольское, в 3 км на юг от с. Дресвищи, в 1,5 км на юг от д. Вязовики, в 3 км на запад от д. Перевесное. Сокольский лесхоз, Сокольское лес-во, кв. 86, 87, 101, 102	Комплексный / Сосновые боры. Редкие виды растений и животных (серая цапля, орлан-белохвост)
331	**Остров Птичий**	Р	1996	2,5	Сокольский	Заволжская низменная равнина, акватория Горьковского вдхр. В 31 км на северо-восток от р.пос. Сокольское, в 5 км на юго-запад от пос. Новая Шомохта, в 4,5 км на северо-восток от с. Пелегово. Сокольский лесхоз, Пелеговское лес-во, кв. 135 (выд. 12)	Зоологический / Крупная колония чайковых птиц. Редкие виды животных: кулик-сорока, чомга, длинноносый крохаль и др.
332	**Болото Большое I**	Р	1984	247,1	Сосновский	Приволжская возвышенность, надпойменные террасы р. Сережа. В 17 км на юго-запад от пос. Сосновское, в 5 км на юг от с. Панино, в 4 км на юг от д. Озерки. Сосновский лесхоз, Сосновское лес-во, кв. 27 (выд. 4, 5, 8, 9, 30, 36), 28 (выд.10, 27, 29, 35), 29 (выд. 18, 38), 39 (выд. 4, 7, 20, 21), 40 (выд. 1-3, 5-28), 41 (выд. 1, 2, 14, 15, 17, 26, 27, 29-34, 36-39, 43), 73 (выд. 2, 4)	Комплексный / Болотные сообщества, редкие виды растений и животных (пальчатокоренник Траунштейнера, осока малоцветковая, клюква мелкоплодная, серый журавль)
333	**Болото Горское**	Р	1984	2157	Сосновский	Приволжская возвышенность, надпойменная терраса и пойма р. Сережа. В 12 км на юг от пос. Сосновское, в 1 км на восток от с. Лесуново, при с. Рожок с севера и востока. Сосновский лесхоз	Комплексный / Болотные сообщества, редкие виды растений и животных (водяника черная, дремлик болотный, клюква мелкоплодная, серый журавль)
334	**Болото Развино**	Р	1984	900	Сосновский	Приволжская возвышенность, надпойменная терраса и пойма р. Сережа. В 13 км на юго-восток от пос. Сосновское, в 5 км на северо-восток от с. Рожок, в 4 км на юго-запад от д. Бочиха. Сосновский лесхоз	Комплексный / Болотные сообщества, редкие виды растений и животных (осока малоцветковая, ива черниковидная, серый журавль)
335	**Болото Чистое-1**	Р	1994	34,8	Сосновский	Приволжская возвышенность, междуречье рр. Сережа и Теша. В 18 км на юг от пос. Сосновское, в 1,8 км к на северо-восток от с. Груздовик, в 2,5 км на юго-запад от с. Рожок. Сосновский лесхоз, Рожковское лес-во, кв. 58 (выд. 6, 7), 59 (выд. 20, 21), 66 (выд. 4, 7 часть)	Комплексный / Болотные сообщества, редкие виды растений и животных (ива черниковидная, серый журавль)
336	**Карстовые ландшафты с. Рыльково**	Р	1993	405	Сосновский	Приволжская возвышенность, правобережье р. Сережа. В 9 км на юго-запад от пос. Сосновское, в 0,5 км на юг от с. Рыльково. Сосновский лесхоз, Сосновское лес-во, кв. 36 (выд. 14-16, 18, 21-24, 27-31, 34-36), 37 (выд. 1-24), 49 (выд. 3-10), 50 (выд. 2, 3, 7-13, 14 часть, 15-18, 29 часть, 30, 32, 33 часть), 51 (выд. 2, 3, 10-13, 15 часть, 16-26, 28-32, 33 часть, 36, 37)	Комплексный / Уникальное геологическое обнажение, сосновые боры. Редкие виды растений (зеленчук желтый) и животных (рыжая вечерница)
337	**Озеро Большое Унзово**	Р	1976	52	Сосновский	Приволжская возвышенность, правобережье р. Сережа. В 12 км на юго-восток от пос. Сосновское, в 8 км на северо-восток от с. Рожок, в 7 км на юго-запад от д. Бочиха. Сосновский лесхоз	Комплексный / Биоценоз карстового озера. Редкие виды растений: каулина малая, осока богемская

N	Название ООПТ	Значение	Год создания ООПТ	Площадь, га	АТО	Местоположение	Профиль / Объекты охраны
338	**Озеро Горское**	Р	1984	8,7	Сосновский	В 15 км на юго-восток от пос. Сосновское, в 8 км на восток от с. Лесуново, в 2,5 км на восток от с. Рожок. Сосновский лесхоз	Комплексный / Типичные биоценозы карстовых озер. Редкие виды растений (водяника черная) и животных (серый журавль)
339	**Озеро Пешнее**	Р	1994	18,9	Сосновский	Приволжская возвышенность, междуречье рр. Сережа и Теша. В 22 км на юго-запад от пос. Сосновское, в 4 км к на северо-запад от с. Венец, в 8 км на юго-восток от д. Салавирь. Сосновский лесхоз, Венецкое лес-во, кв. 52 (выд. 12), 53 (выд. 25-28), 64 (выд. 1-3, 12)	Комплексный / Природные комплексы карстовых озер, болот, лесов. Редкий вид растений – пальчатокоренник Траунштейнера
340	**Озеро Родионово и окружающий лесной массив**	Р	1984	264,2	Сосновский	Приволжская возвышенность, надпойменная терраса р. Сережа. В 8 км на юго-запад от пос. Сосновское, в 1 км на юг от с. Рыльково, в 3,5 км на север от с. Лесуново. Сосновский лесхоз, Сосновское лес-во, кв. 69, 70 (выд. 1-3, 6, 8-13, 19, 22, 25, 32, 34, 35), 85 (выд. 1-7, 11-13, 20, 21, 28-30), 86 (выд. 1-4, 9-14, 18)	Комплексный / Биоценозы карстовых озер и остепненных боров. Редкие виды растений: морошка, росянка английская
341	**Озеро Токмарево и окружающий лесной массив**	Р	1994	647,7	Сосновский	Приволжская возвышенность, надпойменная терраса и пойма р. Сережа. В 11 км на юго-запад от пос. Сосновское, в 3,5 км на юго-запад от с. Рыльково, в 1 км на запад от с. Лесуново, в 4,5 км на юго-восток от д. Кайдалово. Сосновский лесхоз, Сосновское лес-во, кв. 65, 66, 81, 82 (выд. 1-18, 20-33, 36), 96, 111 (выд. 5, 6, 8-31)	Комплексный / Природные комплексы карстовых озер, болот, лесов. Редкие виды растений (башмачок настоящий, гаммарбия болотная, наяда морская, росянка английская, осока малоцветковая) и животных (аполлон, орел-карлик, серый журавль)
342	**Парк с. Елизарово**	Р	1984	4	Сосновский	Приволжская возвышенность, Перемиловские горы, истоки р. Кишма. с. Елизарово	Природно-исторический / Старинный парк
343	**Березовая роща**	Р	1986	93	Тонкинский	Заволжская низменная равнина, исток р. Ижма. В 23 км на юго-запад от р.пос. Тонкино, в 9 км на юго-восток от с. Пакали, в 1,5 км на восток от д. Хвойное. Тонкинский межхозлесхоз	Рекреационный / Производный березняк на месте темнохвойного южнотаежного леса
344	**Болото Темное**	Р	1986	40	Тонкинский	Заволжская низменная равнина, бассейн р. Ветлуга, водораздел рр. Ижма и Юронга. В 34 км на юго-запад от р.пос. Тонкино, в 11 км на юго-восток от с. Пакали, в 7 км на юго-запад от д. Хвойное. Тонкинский лесхоз	Комплексный / Биоценозы верховых и переходных болот. Редкие виды растений (пальчатокоренник Траунштейнера) и животных (серый журавль, трехпалый дятел)
345	**Еловый лес у реки Синьга**	Р	1993	11,2	Тонкинский	Шахунские увалы, левобережье р. Вая. В 18 км на северо-восток от р.пос. Тонкино, в 2 км на северо-запад от д. Березняки. Тонкинский лесхоз, Тонкинское лес-во, кв. 8 (выд. 1, 2), 3 (выд. 23)	Комплексный / Биоценозы южнотаежных темнохвойных лесов, редкий вид растений – башмачок настоящий
346	**Марийская священная роща Типаевская вторая**	Р	1996	0,03	Тонкинский	Шахунские увалы, междуречье рр. Уста и Вая. Примыкает к северо-западной окраине д. Типайка	Природно-исторический / Марийское природное святилище
347	**Марийская священная роща Типаевская первая**	Р	1996	0,002	Тонкинский	Шахунские увалы, междуречье рр. Уста и Вая. Примыкает к северо-западной окраине д. Типайка	Природно-исторический / Марийское природное святилище
348	**Марийская священная роща Типаевская третья**	Р	1996	0,15	Тонкинский	Шахунские увалы, междуречье рр. Уста и Вая. В 0,7 км на восток от юго-восточной окраины д. Типайка за мостом через ручей	Природно-исторический / Марийское природное святилище
349	**Марийская священная роща Типаевская четвертая**	Р	1996	0,3	Тонкинский	Шахунские увалы, междуречье рр. Уста и Вая. В 0,5 км на юго-запад от юго-западной окраины д. Типайка	Природно-исторический / Марийское природное святилище
350	**Пруд на р. Яхта**	Р	1986	14	Тонкинский	Шахунские увалы. р.пос. Тонкино	Рекреационный / Искусственный водоем
351	**Участок высоковозрастного елового леса д. Ипатово**	Р	1996	55,8	Тонкинский	Заволжская низменная равнина, левобережье р.Уста. В 13 км на юго-запад от р.пос. Тонкино, в 3,5 км на северо-восток от д. Коршуново, в 2,5 км на восток от д. Ипатово, в 1 км на юго-восток от д. Ашкельдино. Тонкинский лесхоз, Пакалевское лес-во, кв. 3 (выд. 9, 10, 12-14), 11 (выд. 3-7)	Комплексный / Биоценозы южнотаежных темнохвойных лесов, редкие виды растений – башмачок настоящий, пузырник судетский и редкий вид грибов – ежевик коралловидный
352	**Участок высоковозрастного ельника близ д. Фомин ручей**	Р	1996	108,8	Тонкинский	Шахунские увалы, левобережье р. Вая. В 13 км на северо-восток от р.пос. Тонкино, в 6 км на северо-запад от д. Вязовка, в 2 км на северо-запад от д. Фомин Ручей. Тонкинский лесхоз, Тонкинское лес-во, кв. 23 (выд. 6-8, 15, 16, 21-23, 31)	Комплексный / Биоценозы южнотаежных темнохвойных лесов, редкий вид растений – башмачок настоящий
353	**Участок высоковозрастных осинников у д. Набатово**	Р	1996	197,7	Тонкинский	Заволжская низменная равнина, исток р. Ижма. В 22 км на юго-запад от р.пос. Тонкино, в 7 км на юг от д. Чердаки, в 5,5 км на юго-восток от д. Набатово, в 4 км на юго-восток от д. Хвойное. Тонкинский лесхоз, Пакалевское лес-во, кв. 55, 56 (выд. 1, 2, 12-15)	Комплексный / Высоковозрастные производные сообщества, редкие виды растений - лобария легочная, мякотница однолистная

N	Название ООПТ	Значение	Год создания ООПТ	Площадь, га	АТО	Местоположение	Профиль / Объекты охраны
354	**Болото Боровушкино II**	Р	1998	40,4	Тоншаевский	Шахунские увалы. В 16 км на юго-запад от р.пос. Тоншаево, в 30 км на юго-запад от р.пос. Пижма, в 8,5 км на северо-восток от с. Вякшенер, в 7 км на юго-восток от д. Пруды. Пижемский лесхоз, Вайское лес-во, кв. 27 (выд.1-8, 19)	Комплексный / Биоценозы переходных болот. Редкие виды растений: пальчатокоренник Траунштейнера, осоки двудомная и струнокорневая, мякотница однолистная, княженика
355	**Болото Ломинское**	Р	1998	136,8	Тоншаевский	Шахунские увалы. 2 участка: собственно болото Ломинское и на север от торфоместорождения Ломинского верховое и переходное болото. В 22 км на юго-восток от р.пос. Тоншаево, в 30,5 км на юго-восток от р.пос. Пижма, в 3 км на северо-запад от д. Ломино, в 2,5 км на юго-запад от д. Лопатино. Пижемский лесхоз, Ошминское лес-во	Комплексный / Биоценозы верховых и переходных болот. Редкие виды животных: серый журавль, трехпалый дятел
356	**Болото Озерное**	Р	1998	960,5	Тоншаевский	Шахунские увалы, правобережная надпойменная терраса р. Пижма. В 10,5 км на север от р.пос. Тоншаево, близ пос. Пижма с севро-запада и запада, близ д. Крутогор с юга, в 0,7 км на юго-запад от д. Токтары. Пижемский лесхоз, Пижемское лес-во	Комплексный / Биоценозы переходных и низинных болот. Редкие виды растений (башмачок настоящий, княженика, осока струнокорневая) и животных (мнемозина, сибирский углозуб)
357	**Марийская священная липа Горинцевская**	Р	1996		Тоншаевский	Шахунские увалы. В 0,3 км на юг от с. Горницы, посреди поля	Природно-исторический / Марийское священное дерево-целитель
358	**Марийская священная липа Маяковская**	Р	1996		Тоншаевский	Шахунские увалы. д. Маяки, на территории усадьбы Маякова - 3-ий дом от центра по западной стороне улицы	Природно-исторический / Марийское священное дерево
359	**Марийская священная липа Ромачинская**	Р	1996		Тоншаевский	Шахунские увалы. В 0,2 км на юго-запад от д. Ромачи	Природно-исторический / Марийское священное дерево-целитель
360	**Марийская священная роща Грозная**	Р	1996	0,4	Тоншаевский	Шахунские увалы. В 0,7 км на северо-восток от с. Большие Ошкаты	Природно-исторический / Марийское природное святилище
361	**Марийская священная роща Дупляковская**	Р	1996	0,5	Тоншаевский	Шахунские увалы. В 0,5 км на северо-восток от д. Дупляки	Природно-исторический / Марийское природное святилище
362	**Марийская священная роща Енаевская**	Р	1996	0,3	Тоншаевский	Шахунские увалы. В 0,7 км на север от д. Енаево	Природно-исторический / Марийское природное святилище
363	**Марийская священная роща Кувербская**	Р	1996	0,4	Тоншаевский	Шахунские увалы. В 0,5 км на запад от д. Большая куверба	Комплексный / Марийское природное святилище
364	**Марийская священная роща Маяковская**	Р	1996	1,1	Тоншаевский	Шахунские увалы. В 0,5 км на север от д. Маяки	Природно-исторический / Марийское природное святилище
365	**Марийская священная роща Одошнурская**	Р	1996	0,5	Тоншаевский	Шахунские увалы. В 1,3 км на север от д. Большой Одошнур	Природно-исторический / Марийское природное святилище
366	**Марийская священная роща Пеньковская вторая**	Р	1996	0,6	Тоншаевский	Шахунские увалы. В 0,3 км на юго-восток от д. Крутой, у шоссе Тоншаево - Вякшенер	Природно-исторический / Марийское природное святилище
367	**Марийская священная роща Пеньковская первая**	Р	1996	0,8	Тоншаевский	Шахунские увалы. В 0,2 км на запад от д. Крутой	Природно-исторический / Марийское природное святилище
368	**Марийская священная роща Ромачинская**	Р	1996	0,5	Тоншаевский	Шахунские увалы. В 1 км на юго-запад от д. Ромачи	Природно-исторический / Марийское природное святилище
369	**Марийская священная роща Селковская**	Р	1996	0,2	Тоншаевский	Шахунские увалы. В 0,5 км на юг от с. Большие Селки	Природно-исторический / Марийское природное святилище
370	**Марийская священная роща Шимбуйская**	Р	1996	1,5	Тоншаевский	Шахунские увалы. В 0,3 км на северо-запад от д. Шимбуй	Природно-исторический / Марийское природное святилище
371	**Массив пихтово-елового леса в кв. 55 Шайгинского лесничества**	Р	1977	246	Тоншаевский	Шахунские увалы. В 11,5 км на запад от р.пос. Тоншаево, в 18,5 км на юго-запад от р.пос. Пижма, в 1,5 км на юго-запад от р.пос. Шайгино, в 4,5 км на северо-запад от д. Матвеевское. Пижемский лесхоз, Шайгинское лес-во, кв. 55	Комплексный / Биоценозы южнотаежных темнохвойных лесов. Редкие виды растений: лобария легочная, манник литовский, воронец красноплодный, пузырник судетский, диплазий сибирский

N	Название ООПТ	Значение	Год создания ООПТ	Площадь, га	АТО	Местоположение	Профиль / Объекты охраны
372	**Участки пихтово-елового леса по реке Пижме**	Р	1993	590,2	Тоншаевский	Шахунские увалы. Три участка. В 8 км на северо-запад от пос. Пижма, в 12 км на север от пос. Пижма. Пижемский лесхоз, Пижемское лес-во, кв. 10-13, 16, 19; Буреполомское лес-во, кв. 18, 36	Комплексный / Биоценозы южнотаежных темнохвойных лесов. Редкие виды растений (лобария легочная, княжик сибирский, малина хмелелистная, поляника) и животных (мнемозина, махаон, лесной нетопырь, обыкновенная чечетка, бурундук, барсук, выдра и др.)
373	**Участки южнотаежных лесов в Буреполомском лесничестве**	Р	1998	932,9	Тоншаевский	Шахунские увалы. В 33 км на северо-восток от р.пос. Тоншаево, в 4,5 км на восток от д. Мал. Буреполом, в 18 км на север от д. Судаки, в 8 км на северо-восток от д. Преображенское. Пижемский лесхоз, Буреполомское лес-во	Комплексный / Биоценозы бореальной поймы и южнотаежных темнохвойных лесов. Редкие виды растений (лобария легочная, княжик сибирский, диплазий сибирский и др.) и животных (ночница Брандта, обыкновенная гадюка, серый журавль, глухая кукушка, филин)
374	**Участок пихтово-елового леса в верховьях р. Пижмы у д. Охтарское**	Р	1998	71,6	Тоншаевский	Шахунские увалы, надпойменные террасы, пойма р. Пижма. В 10,5 км на юг от р.пос. Тоншаево, в 24,5 км на юго-запад от пос. Пижма, в 2,5 км на юго-запад от д. Охтарское, в 6 км на северо-запад от д. Письменер. Пижемский лесхоз, Вайское лес-во, кв. 3 (выд. 5, 7-11, 20-22, 24, 25, 27, 31, 32)	Комплексный / Биоценозы пихтово-еловых лесов с дубравными элементами. Редкие виды растений: лобария легочная, манник литовский, цинна широколистная и др.
375	**Участок пихтово-елового леса в кв. 118 Пижемского лесничества**	Р	1977	14,6	Тоншаевский	Шахунские увалы. В 7,5 км на северо-запад от р.пос. Тоншаево, в 7 км на юго-запад от р.пос. Пижма, в 3 км на северо-запад от д. Ширта, в 6 км на северо-восток от д. Зотово. Пижемский лесхоз, Пижемское лес-во, кв. 118 (выд. 27, 35, 36)	Комплексный / Биоценозы южнотаежных темнохвойных лесов
376	**Озера Кочешковское и Титковское и окружающий их заболоченный лесной массив**	Р	1976	359,2	Уренский	Заволжская низменная равнина, правобережье рр. Уста и Вая. В 10 км на восток от г. Урень; в 1,3 км к юго-востоку от р.пос. Арья; 1 км к югу от д. Титково. Уренский лесхоз, Арьевское лес-во	Комплексный / Биоценозы болот и лесов. Редкие виды растений (башмачок настоящий, рдесты длиннейший и Фриса, баранец обыкновенный и др.) и животных (водяная ночница, ночница Брандта, шмель моховой, овсянка-ремез)
377	**Участки высоковозрастных пойменных лесов по р. Уста около ст. Минеевка**	Р	1997	421,5	Уренский	Заволжская низменная равнина, пойма и надпойменные террасы р. Уста. В 28 км на юго-запад от г. Урень; в 4,5 км на восток от пос. Шеманиха; в 4,5 км на северо-запад от д. Подгузково. Шеманихинский лесхоз, Шеманихинское лес-во	Комплексный / Биоценозы пойменных лесов. Редкий вид лишайников (лобария легочная) и грибов (ежевик коралловидный)
378	**Участки высоковозрастных южнотаежных лесов по рекам Усте и Вае**	Р	1996	489,5	Уренский	Заволжская низменная равнина, пойма и первая надпойменная терраса рр. Уста и Вая. В 18 км на юго-восток от г. Урень; в 2,5 км на северо-запад от с. Большое Карпово; в 2,5 км на запад от д. Шароновка. Уренский лесхоз	Комплексный / Биоценозы бореальной поймы. Редкие виды растений (башмачок настоящий, манник литовский) и животных (длиннохвостая неясыть, серый журавль)
379	**Участок высоковозрастного леса по р. Усте около с. Большое Карпово**	Р	1996	272	Уренский	Заволжская низменная равнина, левобережье р. Уста. В 20 км на юго-восток от г. Урень; в 0,5 км на юг от с. Большое Карпово. Уренский лесхоз, Карповское лес-во, кв. 56, 57, 62, 63	Комплексный / Биоценозы бореальной поймы. Редкие виды растений – княженика, малина хмелелистная
380	**Болото Скорынино-Милино**	Р	1994	218	Чкаловский	Балахнинская низина, водораздельный склон к р. Юг. В 17,5 км на юго-запад от г. Чкаловск; в 1 км на юго-запад от с. Милино; 1 км на запад от с. Скорынино, в 1 км на юго-восток от с. Раков. Городецкий лесхоз, Пуреховское лес-во, кв. 90-93; Балахнинский лесхоз, Бурцевское лес-во, кв. 2, 3	Комплексный / Биоценоз низинного болота
381	**Парк г. Чкаловска**	Р	1986	3	Чкаловский	Балахнинская низина, правый коренной берег р. Волга. г. Чкаловск	Рекреационный / Городской парк со старыми насаждениями
382	**Парк р.пос. Катунки**	Р	1986	4	Чкаловский	Балахнинская низина, правый коренной берег р. Волга. р.пос. Катунки	Рекреационный / Старинный парк регулярного стиля
383	**Лиственница-долгожитель в селе Большая Рудка**	Р	1994		Шарангский	Заволжская низменная равнина. с. Б. Рудка, ул. Свободы, между д. 71 и д. 73 в конце прогона	Природно-исторический / Марийское священное дерево-долгожитель
384	**Марийская священная береза в с. Большая Рудка -1**	Р	1994		Шарангский	Заволжская низменная равнина. с. Б. Рудка, ул. Свободы, д. 83, луг, огороженный забором	Природно-исторический / Марийское священное дерево-долгожитель

N	Название ООПТ	Значение	Год создания ООПТ	Площадь, га	АТО	Местоположение	Профиль / Объекты охраны
385	**Марийская священная береза в с. Большая Рудка-2**	Р	1994		Шарангский	Заволжская низменная равнина. с. Б. Рудка, ул. Свободы, у д. 100, в непосредственной близости от дороги	Природно-исторический / Марийское священное дерево-долгожитель
386	**Марийская священная роща «Чуринская»**	Р	1994	0,2	Шарангский	Заволжская низменная равнина. В 0,5 км на северо-восток от с. Б. Устинское	Природно-исторический / Марийское природное святилище
387	**Марийская священная роща Астангчурская Первая**	Р	1994	1	Шарангский	Заволжская низменная равнина. В 0,8 км на северо-восток от д. Астанчурга	Природно-исторический / Марийское природное святилище
388	**Марийская священная роща Астанчургская Вторая**	Р	1994	0,3	Шарангский	Заволжская низменная равнина. В 0,6 км к западу от д. Астанчурга	Природно-исторический / Марийское природное святилище
389	**Марийская священная роща Большерудкинская Вторая**	Р	1994	0,9	Шарангский	Заволжская низменная равнина. В 1 км на юго-восток от с. Б. Рудка	Природно-исторический / Марийское природное святилище
390	**Марийская священная роща Большерудкинская Первая**	Р	1994	0,6	Шарангский	Заволжская низменная равнина. В 2,5 км на восток от с. Б. Рудка	Природно-исторический / Марийское природное святилище
391	**Марийская священная роща Большерудкинская Третья**	Р	1994	0,01	Шарангский	Заволжская низменная равнина. В 2 км на юго-запад от с. Б. Рудка	Природно-исторический / Марийское природное святилище
392	**Марийская священная роща Заовражная**	Р	1994	1,8	Шарангский	Заволжская низменная равнина. В 1 км на юго-восток от восточной окраины р.пос. Шаранга	Природно-исторический / Марийское природное святилище
393	**Марийская священная роща Козлянурская Вторая**	Р	1994	0,3	Шарангский	Заволжская низменная равнина. В 0,7 км на восток от д. Козлянур	Природно-исторический / Марийское природное святилище
394	**Марийская священная роща Козлянурская Первая**	Р	1994	0,3	Шарангский	Заволжская низменная равнина. В 0,5 км на восток от д. Козлянур	Природно-исторический / Марийское природное святилище
395	**Марийская священная роща Кушнурская Вторая**	Р	1994	0,3	Шарангский	Заволжская низменная равнина. В 0,5 км на восток от с. Кушнур	Природно-исторический / Марийское природное святилище
396	**Марийская священная роща Кушнурская Первая**	Р	1994	0,3	Шарангский	Заволжская низменная равнина. В 0,2 км на юг от южной окраины с. Кушнур вблизи фермы	Природно-исторический / Марийское природное святилище
397	**Марийская священная роща Малорудкинская**	Р	1994	0,2	Шарангский	Заволжская низменная равнина. В 2 км на северо-восток от северной окраины с. Б. Рудка	Природно-исторический / Марийское природное святилище
398	**Марийская священная роща Малоустанская**	Р	1994	0,2	Шарангский	Заволжская низменная равнина. В 0,7 км на северо-запад от д. Малая Уста	Природно-исторический / Марийское природное святилище
399	**Марийская священная роща Марсовская**	Р	1994	0,8	Шарангский	Заволжская низменная равнина. В 0,1 км на северо-восток от д. Марс	Природно-исторический / Марийское природное святилище
400	**Марийская священная роща Пайдушевская Вторая**	Р	1994	0,1	Шарангский	Заволжская низменная равнина. В 1 км на юг от д. Пайдушево	Природно-исторический / Марийское природное святилище
401	**Марийская священная роща Пайдушевская Первая**	Р	1994	0,3	Шарангский	Заволжская низменная равнина. В 1,2 км на северо-восток от д. Пайдушево	Природно-исторический / Марийское природное святилище

N	Название ООПТ	Значение	Год создания ООПТ	Площадь, га	АТО	Местоположение	Профиль / Объекты охраны
402	**Марийская священная роща Семет**	Р	1994	0,3	Шарангский	Заволжская низменная равнина. В 0,5 км на юг от д. Рудомучаж	Природно-исторический / Марийское природное святилище
403	**Марийская священная роща Черномужская**	Р	1994	0,1	Шарангский	Заволжская низменная равнина. В 0,8 км на северо-запад от д. Черномуж	Природно-исторический / Марийское природное святилище
404	**Марийская священная роща Шарангская**	Р	1994	1,5	Шарангский	Заволжская низменная равнина. В 1,3 км на северо-восток от восточной окраины р.пос. Шаранга	Природно-исторический / Марийское природное святилище
405	**Кипящий ключ**	Р	1965		Шатковский	Приволжская возвышенность, долина р. Теша, с. Архангельское	Гидрологический / Водный источник
406	**Урочище Ломовка**	М	1997	658,9	Дивеевский	Приволжская возвышенность, водораздел рр. Мокша и Теша. В 2 км на юг от с. Дивеево, в 2,5 км на юго-восток от д. Полупочинки, в 1,2 км на запад от с. Яковлевка. Вознесенский лесхоз, Дивеевское лес-во	Комплексный / Лесные биоценозы, редкие виды растений и животных

Оренбургская область (8.12.2006 г.)

N	Название ООПТ	Значение	Год создания ООПТ	Площадь, га	АТО	Местоположение	Профиль / Объекты охраны
Категория ООПТ: ***Государственные природные заповедники***							
1	**Оренбургский**	Ф	1988	21653; охранная зона 12208	Первомайский, Беляевский, Кувандыкский, Светлинский	4 участка: в Первомайском р-не - в 5 км на юго-запад от с. Курлин, на границе с Самарской обл.; в Беляевском р-не - в 20,5 км на юго-восток от пос. Беляевка. На землях 3-х совхозов; в Кувандыкском р-не - у с. Айтуарка, на границе с Казахстаном; в Светлинском р-не - в 25 км на северо-восток от пос. Светлый	Степные экосистемы, редкие виды растений и животных. КОТР
Категория ООПТ: ***Государственные природные заказники***							
2	**Аксаковский**	Р	1994	10,9	Бугурусланский	Между сс. Нижнечеляево и Алексеевка (север - юг), Дмитриевка и Аксаково (запад - юг)	Комплексный / Природные комплексы. Фауна
3	**Боровский**	Р	1994	36	Грачевский	Между сс. Победа и Таллы (запад - восток) и Красногорский и Ждамировка (север - юг)	Комплексный / Природные комплексы. Фауна
4	**Комсомольский**	Р	1994	25,3	Грачевский	Между сс.Таллы и Алексеевка (запад - восток) и от с. Комсомольский на север на протяжении 10 км	Видовой-сурок / Фауна, редкий вид - сурок
5	**Зауральский**	Р	1994	160,2	Кувандыкский	С юга и востока граничит с Актюбинской обл. Казахстана, с севера ограничен долиной р. Урал, с запада – границей с Беляевским р-ном с. Воздвиженка	Видовой-сурок / Фауна, редкий вид - сурок
6	**Кайраклинский**	Р	1994	15	Кувандыкский	С запада, севера и востока граничит с Р. Башкортостан, южная граница по р. Сакмара между сс. Зиянчурино и Канчерово	Видовой-сурок / Фауна, редкий вид - сурок
7	**Саринский**	Р	1994	44	Кувандыкский	С запада по р. Елшанка, с востока - по р. Чебакла, на севере - с. Байкас, на юге - по грунтовой дороге сс. Губерля - Подгорое вдоль р. Урал	Комплексный / Природные комплексы. Фауна
8	**Матвеевский**	Р	1994	40	Матвеевский	Между сс. Кинельский, Гремучий (север - юг), Красные Ключи и в 5 км на запад от с. Чистополье	Видовой-сурок / Фауна, редкий вид - сурок
9	**Сакмарский**	Р	1994	19,9	Сакмарский	Правобережье р. Сакмары от с. Янгиз на восток до с. Красный Восток, и фрагмент левобережья от ст. Сакмарская до с. Дмитриевка	Видовой-сурок / Фауна, редкий вид - сурок
10	**Васильевский**	Р	1994	16	Саракташский	Между сс. Поляковка и Ладыгинский (север - юг) и Васильевка – Петровские (запад - восток)	Комплексный / Природные комплексы. Фауна
11	**Воздвиженский**	Р	1994	20,8	Саракташский	От с. Воздвиженка на запад на 20 км до границы с Р. Башкортостан и от с. Петровское на юг до с. Новониколаевка	Комплексный / Природные комплексы. Фауна

N	Название ООПТ	Значение	Год создания ООПТ	Площадь, га	АТО	Местоположение	Профиль / Объекты охраны
12	**Кондуровский**	Р	1994	16	Саракташский	От с. Желтое на 7 км на запад до границы с Р. Башкортостан и от с. Сунарчи на севере и с. Кондуровка на юге	Комплексный / Природные комплексы. Фауна
13	**Светлинский**	Р	1994	8400	Светлинский	Северная граница заказника проходит в 5 км от пос. Озерный; включает центральный и южный секторы оз. Жетыколь, оз. Давленколь, Обалыколь, Малый Обалыколь и Караколь	Биологический / Природные сообщества, гнездящиеся виды птиц
14	**Рычковский**	Р	1994	46	Северный	Между сс. Северное и Нижнечеляево (север - юг), Неклюдово – Красноярка (запад - восток)	Видовой-сурок / Фауна, редкий вид - сурок
15	**Пронькинский**	Р	1994	34	Сорочинский	Между сс. Верхняя Вязовка и Чесноковка (запад - восток), Старояшкино и Маховка (север - юг)	Видовой-сурок / Фауна, редкий вид - сурок
16	**Благодарновский**	Р	1994	24	Ташлинский	Между сс. Новая Белогорка и Заречное (север - юг), Степановка и Варшавка (запад – восток)	Видовой-сурок / Фауна, редкий вид - сурок
17	**Троицкий**	Р	1994	38	Тюльганский	От с. Троицкое на 25-35 км на север до границы с Р. Башкортостан и между сс. Городки и Николаевка (запад-восток)	Видовой-сурок / Фауна, редкий вид - сурок
Категория ООПТ: ***Памятники природы***							
18	**Алферовский черноольшанник**	Р	1998	86	Абдулинский	Бассейн р. Сибиряк. В 3,5 км на юг от с. Алферовка. Абдулинский лесхоз, Абдулинское лес-во, кв. 167	Ботанический / Пойменный лес из черной ольхи с участием березы и ветлы
19	**Артамоновский ключ**	Р	1998	0,25	Абдулинский	Левобережье р. Мочегай. В 1 км юго-восточнее с. Артамоновка	Гидрогеологический / Источник подземных вод верхнепермских отложений
20	**«Висячие» источники Родниковки**	Р	1998	2	Абдулинский	Левобережье Родниковки в 800 м от асфальтированной дороги «Чеганлы – Октябрьский» выше по течению	Гидрогеологический / Опорный геологический разрез отложений казанского яруса. Выходы подземных вод в виде водопадов-каскадов
21	**Гора Микулай-Тау**	Р	1998	148	Абдулинский	В 1 км на северо-восток от с. Новоякупово, близ слияния рр. Сурметки и Сарай-Гир	Геоморфологический / Крутой склон (яр), покрытый осыпями верхнеказанских полосчатослоистых мергелей, аргиллитов, известняков
22	**Зериклинская дубрава и лещинники**	Р	1998	244	Абдулинский	В 1 км на северо-запад от с. Зерикла. Абдулинский лесхоз, Матвеевское лес-во, кв. 78-79	Ботанический / Байрачная дубрава с участием осины, примесью липы и березы с подлеском из лещины, крушины ломкой, рябины
23	**Нижнекурмейский утес**	Р	1998	1	Абдулинский	На левом берегу р. Курмейка. В 2,5 км на север от с. Нижний Курмей	Геологический / Опорный геологический разрез отложений казанского яруса перми
24	**Озеро Черемушки**	Р	1998	3	Абдулинский	Близ с. Павловка (Черемушки), на левобережье р. Ик	Гидрогеологический / Озеро-старица с богатой ихтиофауной
25	**Родниковые обрывы**	Р	1998	8	Абдулинский	В 1 км на северо-восток от с. Родниковка, на левом берегу ручья Родниковка	Геологический / Опорный геологический разрез абдулинского типа отложений казанского яруса
26	**Урочище Баба-Латка**	Р	1998	2	Абдулинский	В 3,5 км на восток-северо-восток от с. Большой Сурмет	Ландшафтный / Глубокий лог местами с выходами красноцветных песчаников базальной части татарского яруса перми
27	**Урочище Гуйлисма**	Р	1998	12	Абдулинский	В 0,5 км на север от с. Большой Сурмет	Ландшафтный / Урочище с родником и разрезом верхов казанского - низов татарского ярусов перми
28	**Форелевые ручьи с. Емелькино**	Р	1998	119	Абдулинский	Бассейн р. Ик, южная сторона с. Емелькино	Ландшафтно-гидрологический / Ручьи - место обитания форели, хариуса, вьюна, налима
29	**Чеганлинский глиняный карьер**	Р	1998	0,5	Абдулинский	В 0,5 км на запад-юго-запад от с. Чеганлы	Геологический / Опорный геологический разрез апшеронско-четвертичных отложений
30	**Чеганлинский мергельно-известняковый карьер**	Р	1998	0,5	Абдулинский	В 0,4 км на юго-запад от с. Чеганлы	Геологический / Опорный геологический разрез
31	**Чеганлинский обрыв**	Р	1998	16	Абдулинский	В 1,5 км на запад-юго-запад от с. Чеганлы, на левом берегу ручья	Геологический / Опорный геологический разрез абдулинского типа отложений казанского яруса
32	**Адамовский степной вишарник**	Р	1998	14,5	Адамовский	В 5 км на юго-восток от пос. Айдырлинский	Ботанический / Плакорный участок кустарниковой степи
33	**Большая Белая Шишка**	Р	1998	32	Адамовский	В 2,7 км на восток от пос. Осетин	Геолого-геоморфологический / Гряда со скальными останцами белых кварцитов
34	**Верхнеджусинские лески на гранитах**	Р	1998	7,5	Адамовский	В 12 км на восток-северо-восток от с. Баймурат	Ландшафтный / Березово-осиновые колки на скальных выходах гранитов. Каменисто-кустарниковая растительность
35	**Вишневая Шишка**	Р	1998	11,2	Адамовский	В 9 км на юго-запад от с. Красноярск	Геологический / Образец останцового литоморфного рельефа на кварцитовом субстрате

N	Название ООПТ	Значение	Год создания ООПТ	Площадь, га	АТО	Местоположение	Профиль / Объекты охраны
36	**Гора Змеиная (Кумыс-Тюбе)**	Р	1998	49	Адамовский	Верховья р. Кумыс-Тюбе. В 11 км на запад-северо-запад от разъезда Жуламансай	Геологический / Характерная форма рельефа на прокварцованных лавах липарито-дацитов
37	**Гора Змеиная (у с. Энбекши)**	Р	1998	37	Адамовский	В 1 км на северо-восток от с. Энбекши	Геологический / Образец мелкосопочного рельефа. Редкометальный тип месторождения
38	**Джасайский осинник**	Р	1998	13	Адамовский	В 7,5 км на восток от с. Джасай	Ботанический / Участок водораздельного изреженного осинника
39	**Исток ручья Карагашки**	Р	1998	3,2	Адамовский	В 8 км на северо-северо-восток от с. Карабутак	Гидрогеологический / Над родником - слой торфа, залегающий на гранитах или на их дресве
40	**Карабутакская степь**	Р	1998	1300	Адамовский	В 4 км на восток от с. Карабутак	Ландшафтный / Эталонный участок степи с тырсово-полынково-ковылковой и разнотравно-красивейшековыльной ассоциациями
41	**Карабутакские лески**	Р	1998	104	Адамовский	В 3,5-7 км на северо-восток от с. Карабутак	Ландшафтный / Осиновые водораздельные колки с густым кустарниковым ярусом
42	**Карабутакский гранитный массив (скалы Шонкал)**	Р	1980	41,6	Адамовский	В 2,5 км на северо-запад от с. Карабутак	Геологический / Геологический объект
43	**Карагаченское родниковое озеро**	Р	1998	0,27	Адамовский	В 8,5 км на юго-восток от пос. Айдырлинский	Гидрогеологический / Озеро - выход трещинных вод из метаморфических пород нижнего палеозоя
44	**Карагачская степь**	Р	1998	2400	Адамовский	В 12 км на юго-восток от пос. Айдырлинский	Ландшафтный / Эталонный участок плакорной степи, типчаково-ковылковые ассоциации с характерным степным разнотравьем
45	**Карагачский ольхово-березовый лес**	Р	1998	59,2	Адамовский	В 7,5 км на юго-восток от пос. Айдырлинский	Ботанический / Прирусловой лес из берез и ольхи черной
46	**Карстовое поле и мраморный лог**	Р	1998	40	Адамовский	В 1,5 км на северо-запад от пос. Юбилейный	Геологический / Выходы мраморизованных известняков нижнего карбона. Карстовые западины
47	**Крыклинский гранитоидный массив**	Р	1998	40	Адамовский	В 5 км на северо-восток от с. Косколь	Геологический / Обнажение гранитоидов
48	**Культуры дуба в Шийлигаше**	Р	1980	72,6	Адамовский	пос. Красноярск	Ботанический / Искусственные насаждения дуба
49	**Кусемские утесы**	Р	1998	11	Адамовский	В 0,5 км на восток от пос. Кусем	Геологический / Опорный разрез вулканогенных отложений
50	**Ложковый карьер**	Р	1998	60	Адамовский	В 1 км на юг от пос. Речной	Геологический / Разрез погребенных ложковых россыпей горного хрусталя
51	**Малый Шонкал**	Р	1998	7,2	Адамовский	В 3,5 км на северо-запад от с. Карабутак	Геолого-геоморфологический / Останцы выветривания гранитов позднепалеозойского возраста
52	**Маячные осины**	Р	1998	3,1	Адамовский	В 3 км на северо-восток от пос. Новосовхозный	Ботанический / Одиночный осиновый колок
53	**Мемориальный лесопарк на могиле В.М. Комарова**	Р	1998	0,6	Адамовский	В 2 км на запад от с. Карабутак	Историко-мемориальный / Искусственные насаждения деревьев и кустарников (сосна, боярышник, тополь бальзамический, кизильник черноплодный и др.)
54	**Мечетинский контакт**	Р	1998	15	Адамовский	Вниз по р. Джарлы. В 1 км на юго-запад от пос. Осетин	Геологический / Обнажение контакта гранитов и мрамора
55	**Мраморный утес на р. Джуса у пос. Слюдяного**	Р	1998	15	Адамовский	Правый берег р. Джуса. Северная окраина с. Слюдяное	Геологический / Выходы мраморизованных известняков нижнего карбона
56	**Мраморный утес на р. Джуса у пос. Юбилейного**	Р	1998	11	Адамовский	Южная окраина пос. Юбилейный	Геологический / Опорный разрез тощи мраморизованных турнеско-визейских известняков
57	**Обрыв Семицветка**	Р	1998	8	Адамовский	Правый берег р. Жаман-Акжар. В 2 км на запад-северо-запад от пос. Речной	Геологический / Опорный разрез древних рыхлых отложений, сохранившихся в карстовой западине
58	**Озеро Шанкурколь**	Р	1998	12	Адамовский	В 13,5 км на восток от пос. Комсомольский	Гидрогеологический / Степное мелководное озеро, заросли водной растительности. Место гнездования водоплавающих и околоводных птиц
59	**Реликтовая лиственница**	Р	1980	0,25	Адамовский	В истоках р. Джанаспай, в 18 км на север от с. Брацлавка	Ботанический / Одиночная лиственница 500-летнего возраста.

N	Название ООПТ	Значение	Год создания ООПТ	Площадь, га	АТО	Местоположение	Профиль / Объекты охраны
60	**Родник Ащельсай (Аслисай)**	Р	1998	0,5	Адамовский	В 3,5 км на северо-запад от с. Нижняя Кийма	Гидрогеологический / Родник, дренирующий трещинные воды гранитов и их элювия
61	**Родник Золотой Ключ**	Р	1998	0,5	Адамовский	В 1 км на юго-юго-восток от с. Адамовка	Гидрогеологический / Придорожный родник
62	**Ручей Бадымбай**	Р	1998	12,8	Адамовский	В 2,5 км на север от с. Карабутак	Гидрогеологический / Источник, место обитания болотной черепахи
63	**Три скалы на р. Кийма**	Р	1998	8	Адамовский	Левый берег р. Кийма. В 1 км на северо-запад от с. Нижняя Кийма	Гидрогеологический / Выходы гранитов адамовского интрузивного комплекса
64	**Урочище Акташка**	Р	1998	35,2	Адамовский	Левый берег р. Акташка. В 4 км на северо-восток от с. Совхозное	Геологический / Две гряды, образованные кварцевыми жилами
65	**Яршалинский гранитный карьер**	Р	1998	0,7	Адамовский	В 1,5 км на северо-запад от пос. Адамовский	Геологический / Обнажение гранитов Адамовского интрузивного комплекса
66	**Гора Базарбай**	Р	1998	11,9	Акбулакский	В 10 км на северо-восток от с. Новопавловка	Ландшафтно-геологический / Высшая точка Илекского плато (331 м), сарматские курганы, остатки слоя «дырчатых» кварцитоконгломератов
67	**Гора Тасуба (Тас-Тубе)**	Р	1998	50,6	Акбулакский	В 5 км на северо-северо-запад от пос. Юрьевский	Ландшафтно-геологический / Сыртово-холмистый массив с останцовыми гривами и выходами глыб «дырчатых» кварцитоконгломератов. Эталон каменисто-степной растительности
68	**Кужунтайский сосновый бор**	Р	1998	23	Акбулакский	Северо-западная окраина с. Кужунтай	Лесокультурный / Искусственные насаждения сосны обыкновенной
69	**Покровские меловые горы**	Р	1980	142,7	Акбулакский	Северо-западная окраина с. Покровка	Ландшафтный / Меловые горы, кальцефитная флора
70	**Родник - исток р. Карагачки**	Р	1998	4	Акбулакский	В 6 км на северо-запад от с. Копанское	Гидрогеологический / Источник подземных вод из отложений саксаульской свиты эоцена с мочажинным болотом
71	**Урочище Верховья Карагачки**	Р	1998	15	Акбулакский	В 5 км на запад-северо-запад от бывшего пос. Копанский	Ландшафтно-геологический / Опорный разрез отложений саксаульской свиты эоцена
72	**Урочище Караагач**	Р	1998	116,8	Акбулакский	В 2 км на юго-запад от пос. Чаган	Ландшафтно-ботанический / Лесо-болотный комплекс из черноольшаников, зарослей кустарниковых ив. Кочкарно-вейниковое болото. Участок лугово-степной растительности. Родники, мочажины
73	**Урочище Кашкантау (Убежавшая гора)**	Р	1998	38,1	Акбулакский	В 3 км на запад-северо-запад от пос. Чаган	Ландшафтно-геологический / Чинковый ландшафт, в склоне горы - разрез 50-метровой мощности мелководно-морских отложений альбского яруса
74	**Урочище Тузкаин**	Р	1998	21,9	Акбулакский	В 8,5 км на восток-юго-восток от пос. Чаган	Ландшафтно-ботанический / Плоская междуречная равнина, расчлененная истоками балки Теренсай, с выходами-мочажинами грунтовых вод. Небольшие березово-осиновые колки
75	**Андреевские рудники**	Р	1998	181	Александровский	В 2,5 км на восток-северо-восток от пос. Андреевка	Ландшафтно-археологический / Рудники - свидетельства разработок медистых песчаников в III тыс. до н.э. и в 18-19 вв. н.э.
76	**Бабиадский яр**	Р	1998	50	Александровский	Северная окраина с. Александровка	Геологический / Опорный разрез, вскрывающий отложения на контакте казанского и татарского ярусов верхней перми
77	**Висячий камень**	Р	1998	0,5	Александровский	В 7,5 км на юго-запад от с. Канчерово	Геоморфологический / Нависающая глыба красноцветных татарских песчаников с карнизом
78	**Каликинская березовая роща (урочище Кочки)**	Р	1998	17	Александровский	В 0,5 км от с. Колкино выше по р. Зиганек. Шарлыкский лесхоз, Александровское лес-во, кв. 12 (выд. 1)	Лесокультурный / Березовый колок на кочкарнике
79	**Каменные решетки у с. Каменка**	Р	1998	3	Александровский	В 1 км на север от с. Каменка, на правобережье р. Малый уран	Геолого-геоморфологический / Опорный разрез отложений татарского яруса перми. Причудливые дырчато-ячеистые формы выветривания
80	**Кармалинские рудники**	Р	1998	256	Александровский	В 1,5 км на юго-запад от пос. Энгельс	Ландшафтно-археологический / Рудники – свидетельства разработок медистых песчаников в бронзовом веке и 18 столетии
81	**Кислятский яр**	Р	1998	116	Александровский	В 8-10 км на север от с. Александровка	Ландшафтный / Байрачные березняки и участки лугово-степной и кустарниковой растительности
82	**Новоникитинская березовая роща**	Р	1998	12,5	Александровский	В 2,5 км на восток от с. Новоникитино. Шарлыкский лесхоз, Александровское лес-во, кв. 12 (выд. 2)	Лесокультурный / Березовый колок на кочкарнике
83	**Овраг Башарка**	Р	1998	1	Александровский	В 3,5 км на юго-запад от с. Хортица	Ландшафтно-геоморфологический / Опорный разрез контакта двух толщ: верхней песчаниковой и нижней аргиллитовой, предположительно большекинельской и сокской свит

N	Название ООПТ	Значение	Год создания ООПТ	Площадь, га	АТО	Местоположение	Профиль / Объекты охраны
84	**Овраг Вислый камень**	Р	1998	44	Александровский	В 6 км на запад-юго-запад от с. Исянгильдино	Ландшафтный / Выходы красноцветов
85	**Овраг Синай**	Р	1998	63	Александровский	Вытянут на север от с. Канцеровка на 2 км	Ландшафтно-геоморфологический / Овражное урочище с выходами пород татарского яруса верхней перми. Облесенные склоны
86	**Родник Гремучий**	Р	1998	1	Александровский	В 3 км на северо-восток от с. Александровка	Гидрогеологический / Классический нисходящий источник
87	**Султакайские Утесы**	Р	1998	2	Александровский	В 0,5 км на юго-восток от с. Султакай, вниз по р. Султакай	Геологический / Опорный разрез отложений казанского яруса
88	**Тукайский липняк**	Р	1998	24	Александровский	В 4 км на север от с. Тукай. Шарлыкский лесхоз, Александровское лес-во, кв. 25	Ландшафтно-ботанический / Болотно-приводораздельный липовый лес
89	**Урочище Козлоуха**	Р	1998	120	Александровский	В 8-10 км на северо-восток от с. Александровка. Шарлыкский лесхоз, Александровское лес-во, кв. 42, 43	Ландшафтно-рекреационный / Березово-липовые колки и лугово-степные участки
90	**Урочище Петровские горы**	Р	1998	20	Александровский	В 5 км на восток-юго-восток от с. Исянгильдино	Ландшафтно-геологический / Лесистая пойма. Заросли ивы белой, тополей белого и черного, клена. Поселения бобров. Скалы красноцветных песчаников, грибовидные формы выветривания
91	**Федоровские овраги**	Р	1998	10	Александровский	В 2,5 км на юго-запад от с. Каменка	Геологический / Выходы красноцветных песчаников и аргиллитов
92	**Чиганихин родник**	Р	1998	0,5	Александровский	В 5,5 км на восток-юго-восток от с. Дмитриевка	Гидрогеологический / Выходы подземных вод из пород татарского яруса
93	**Юртаевская красная гора**	Р	1998	1	Александровский	Юго-восточная окраина с. Юртаево	Геологический / Обнажение опорного султакайского разреза
94	**Яфаровский яр**	Р	1998	2	Александровский	Против южной окраины с. Яфарова	Геологический / Обнажения четвертичных отложений конуса выноса лога и склоновых отложений
95	**Асекеевская Красная гора**	Р	1998	4	Асекеевский	Северная окраина с. Асекеевка, на правобережье р. Бол. Кислы	Геологический / Опорный разрез большекинельской свиты татарского яруса перми
96	**Бабинцевский обрыв на Кондузле**	Р	1998	3	Асекеевский	В 1 км на запад-северо-запад от с. Бабинцево Грачевского р-на	Геологический / Опорный разрез пермских отложений. Палеонтологические находки - кости древних позвоночных
97	**Большекислинский яр**	Р	1998	5	Асекеевский	В 3 км на северо-восток от ст. Асекеево, на правом берегу р. Бол. Кислы	Геологический / Опорный разрез большекинельской свиты татарского яруса перми
98	**Брянчаниновская Шишка (шихан)**	Р	1998	10	Асекеевский	В 0,5 км на запад от с. Брянчанинова, на правом берегу р. Мал. Кинель	Геолого-геоморфологический / Сыртовая шишка - видовая точка с участком петрофитной степной растительности
99	**Верхнезаглядинский Кинельский яр**	Р	1998	79	Асекеевский	В 1 км на северо-восток от с. Верхнезаглядино, на правом берегу р. Бол. Кинель	Геологический / Часть стратотипического разреза большекинельской свиты татарского яруса перми
100	**Гора Карабиетау**	Р	1998	6	Асекеевский	Между сс. Старосултангулово и Новосултангулово, на правом берегу р. Бол. Кинель. Вершина с отметкой 171,8	Геолого-геоморфологический / Гряда-гребень с обнажением пласта красноцветного песчаника большекинельской свиты татарского яруса верхней перми. Типичные формы выветривания
101	**Гора Каримтау**	Р	1998	3	Асекеевский	В 0,5 км на север от с. Новосултангулово, на правом берегу р. Бол. Кинель, в 1 км от русла	Геоморфологический / Разрез большекинельской свиты татарского яруса перми. Ступенчатый рельеф
102	**Гора Рязановская Джомолунгма**	Р	1998	4	Асекеевский	В 3 км на северо-восток от с. Рязановка	Геоморфологический / Сыртовый холм - видовая точка с участком степной растительности
103	**Золотой родник**	Р	1998	0,25	Асекеевский	В 0,5 км на запад от с. Золотой Родник. Бугурусланский лесхоз, Асекеевское лес-во, кв. 66-75	Гидрогеологический / Родник на окраине леса, вскрывающий водоносный комплекс татарского яруса перми
104	**Петровские одиночные сосны**	Р	1998	25	Асекеевский	В 1-3 км на юг от с. Петровка. Ближайший кв. ГЛФ 61	Ботанический / Реликтовые одиночные сосны возрастом 150-250 лет
105	**Рязановский яр**	Р	1998	5	Асекеевский	В 1,5 км на юго-восток от с. Рязановка, на левом берегу р. Бол. Кинель	Геологический / Опорный разрез апшерон-четвертичной (сыртовой) толщи
106	**Среднезагляденский Кинельский яр**	Р	1998	15	Асекеевский	В 1 км на запад-северо-запад от с. Верхнезаглядино, на правом берегу р. Бол. Кинель на границе с Бугурусланским р-ном.	Геологический / Часть стратотипического разреза большекинельской свиты татарского яруса перми
107	**Средний Артыкульский овраг**	Р	1998	154	Асекеевский	В 1,5 км на северо-восток от с. Каменные ключи. Асекеевское лес-во, кв. 14, 15 (пл. 96 га); АО им. Ленина (пл. 154 га)	Ландшафтный / Выходы грунтовых вод в виде ключей, участки дубового и липового леса, культуры сосны и березы
108	**Тарханский яр**	Р	1998	6	Асекеевский	Юго-восточная окраина с. Тарханы, на правом берегу р. Бол. Кинель	Геологический / Опорный разрез верхнеказанских отложений перми
109	**Троицкий родник**	Р	1998	50	Асекеевский	Северная окраина с. Мияцкое, на правом берегу р. Мал. Кинель	Гидрогеологический / Родник, вскрывающий водоносный комплекс татарского яруса перми

N	Название ООПТ	Значение	Год создания ООПТ	Площадь, га	АТО	Местоположение	Профиль / Объекты охраны
110	**Урочище Большое и Малое Лебединое**	Р	1998	60	Асекеевский	В 3 км на северо-восток от с. Троицкое, на правом берегу р. Мал. Кинель	Ландшафтный / Карстово-суффозионные озера-западины с травяными и кочкарными болотами. Место гнездования водоплавающих и околоводных птиц
111	**Букобайская мульда (Бурый уголь)**	Р	1998	2,5	Беляевский	В 10 км на восток выше устья руч. Букобай	Геологический / Фрагмент мульды оседания над соляным куполом с выходом заполняющих ее олигоцен-миоценовых отложений
112	**Гора Верблюжка (Дюяташ)**	Р	1980	18	Беляевский	В 3 км на запад от с. Донское.	Геоморфологический / Холм-останец
113	**Гора Маячная**	Р	1998	50	Беляевский	В 1,5 км на юго-запад от с. Верхнеозерное	Геоморфологический / Эрозионный холм-останец. Эталонная растительность кустарниковых и каменистых степей
114	**Донской дубняк**	Р	1998	7,3	Беляевский	В 3 км на запад-юго-запад от с. Донское	Ботанический / Место бывшего произрастания дуба на восточном пределе распространения в долине р. Урал с сопутствующими травянистыми видами
115	**Карстовое поле Жанатаускен**	Р	1998	231,2	Беляевский	В 9 км на юго-юго-запад от с. Красноуральск	Ландшафтный / Участок карстового ландшафта с провальными воронками, озерками и болотцами. Березово-осиновые колки, заросли кустарников, участки типчаково-ковыльных степей, уникальные заросли чия блестящего
116	**Малое Косымское ущелье**	Р	1998	45	Беляевский	В 5 км на северо-восток от с. Верхнеозерное	Ландшафтный / Глубокое V-образное ущелье с эрозионными останцами конусовидной формы. Выходы пластов нижнепермского известняка. Березово-осиновый колок
117	**Овраг Блюменталь**	Р	1998	0,5	Беляевский	В 3 км на восток от с. Блюменталь	Геологический / Стратотипический разрез отложений нижнеблюментальской подсвиты
118	**Овраг Кзылоба**	Р	1998	0,5	Беляевский	Напротив с. Андреевка	Геологический / Стратотипический разрез отложений верхнеблюментальской подсвиты
119	**Овраг Консу**	Р	1998	0,5	Беляевский	В 4 км на юго-юго-восток от с. Старицкое	Геологический / Стратотипический разрез отложений среднеблюментальской подсвиты
120	**Озера Косколь**	Р	1980	25	Беляевский	В 13 км на юго-юго-запад от с. Бурлыкское	Ландшафтный / Карстовые озера, водоплавающие птицы
121	**Соленое Урочище**	Р	1980	10	Беляевский	В 8,5 км на юго-юго-восток от с. Бурлыкское	Ландшафтный / Урочище - лугово-болотный солончак
122	**Тузлуккольские грязи**	Р	1998	21,9	Беляевский	В 9,5 км на юго-восток от с. Бурлыкское	Гидрогеологический /Урочище с выходами родников и скважиной. Запасы грязей бальнеологического качества
123	**Урочище Разинские Ямы**	Р	1998	31,7	Беляевский	В 8,5 км на северо-восток от с. Верхнеозерное	Ландшафтный / Участок карстового поля с провальными воронками. Березово-осиновый колок, черноольшаник, злаково-разнотравная степь
124	**Аксаковский парк**	Р	1998	3	Бугурусланский	Западная окраина с. Аксаково	Ландшафтный / Парк с остатками древесно-кустарниковых насаждений, липовой аллеей
125	**Лесопарк А.Н.Карамзина на Белом хуторе**	Р	1998	32	Бугурусланский	На месте бывшего села Белый хутор, в 7 км на юго-юго-запад от с. Полибино	Лесокультурный / Насаждения А.Н. Карамзина в верховьях оврага Белохуторский
126	**Лесопарк в усадьбе А.Н.Карамзина в с. Полибино**	Р	1998	2,6	Бугурусланский	Западная окраина с. Полибино. АО «Мирное»	Лесокультурный / Остатки парка с насаждениями сосны обыкновенной
127	**Лесопосадки А.Н. Карамзина**	Р	1980	47	Бугурусланский	В 0,5 км на юго-восток от с. Полибино	Лесокультурный / Культурные лесные насаждения
128	**Малокинельские яры с сосновым редколесьем**	Р	1998	315	Бугурусланский	Правобережье р. Мал. Кинель. В 3 км на северо-восток от с. Лукинка, в 1 км на север от с. Веригино	Ландшафтный / Сильно расчлененный правобережный склон долины, сложенный красноцветами татарского яруса. Одинрчные и групповые сосны. Место гнездования орла-могильника
129	**Наумовские овраги**	Р	1998	10	Бугурусланский	Северо-западная окраина с. Наумовка, на левобережье р. Козловки	Геологический / Опорный геологический разрез отложений акчагыльского и апшеронского ярусов неогена
130	**Нижнезаглядинские Красные Камни**	Р	1998	8	Бугурусланский	В 2 км на северо-запад от с. Нижнезаглядина на правобережье р. Бол. Кинель	Ландшафтный / Часть типового разреза большекинельской свиты татарского яруса перми. Один из ландшафтно-геоморфологических эталонов приречного холмогорья, получившего название Кинельских яров

N	Название ООПТ	Значение	Год создания ООПТ	Площадь, га	АТО	Местоположение	Профиль / Объекты охраны
131	**Полибинские горы**	Р	1998	125	Бугурусланский	В 1,5 км на северо-запад от с. Полибино. На правом берегу р. Мочегай	Ландшафтно-геоморфологический / Образец ступенчатых приречных яров. Две сохранившиеся ступени, образованные пластами известняков верхов казанского яруса
132	**Садкинский асфальтитовый рудник**	Р	1998	5	Бугурусланский	Восточная окраина с. Садки	Геологический / Месторождение твердого углеводорода - асфальтита
133	**Урочище Пополудово**	Р	1998	34	Бугурусланский	В 2 км на юго-юго-восток от с. Красный Пахарь, в верховьях р. Козловка	Ландшафтный / Пруд и остатки сада с соснами. Мощный родник
134	**«Дендросад В.П. Васильева»**	Р	1980	5	Бузулукский	Бузулукский бор	Лесокультурный / Дендросад
135	**«Урочище «Лосиная пристань»**	Р	1980	10	Бузулукский	В 5 км на юго-запад от пос. Комсомольский. Боровое опытное лесничество, кв. 6 (выд. 5)	Ботанический / Урочище, редкие виды растений
136	**Алдаркинские овраги**	Р	1998	14	Бузулукский	Юго-западная окраина с. Алдаркино	Геологический / Растущие овраги, вскрывающие отложения нижнего триаса
137	**Атаманская гора и придорожный утес-выемка**	Р	1998	120	Бузулукский	В 5 км на запад-юго-запад от с. Сухоречка	Геологический / Выходы песчаников, аргиллитов и конгломератов бывшей бузулуской свиты нижнего триаса. Старинная рукотворная пещера. Участок - образец глубоко эродированного рельефа
138	**Балка Сосновый Дол (в низовьях балки Акмечеть)**	Р	1998	140	Бузулукский	В 4,5 км на юг от пос. Дубовый Куст	Геологический / Опорные разрезы отложений ветлужской серии нижнего триаса. Обнажения неоген-четвертичных суглинков
139	**Верхнедомашкинские овраги**	Р	1998	88	Бузулукский	В 4 км на северо-восток от с. Липовка	Геологический / Образец овражно-балочного расчленения с холмами-останцами
140	**Гора Большая у 2-й Елшанки**	Р	1998	22	Бузулукский	В 2 км на северо-восток от с. Елшанка 2-я	Геоморфологический / Холм-куэста
141	**Дементьевская Острая Шишка**	Р	1998	4	Бузулукский	В 2,5 км на север от с. Шахматовка	Геоморфологический / Островершинный холм - видовая точка
142	**Дендросад в Бузулукском бору**	Р	1980	10	Бузулукский	пос. Опытный, Боровое опытное лесничество, кв. 84	Лесокультурный / Дендросад
143	**Культурные насаждения кедра сибирского**	Р	1998	0,05	Бузулукский	В 3 км на юго-запад от с. Державино. Бузулукский лесхоз, Державинское лес-во, кв. 12 (выд. 4)	Лесокультурный / Культуры кедра, выращенные из семян
144	**Лисьеполянские реликтовые сосны**	Р	1998	1	Бузулукский	В 2,5 км на северо-запад от с. Лисья Поляна	Ботанический / Группы реликтовых сосен на окраине поля
145	**Нагорная дубрава Вязовского уступа**	Р	1998	237	Бузулукский	В 3 км на запад от с. Елшанка 2-я. Бузулукский лесхоз, Никифоровское лес-во, кв. 95, 100	Ландшафтный / Массив дубового леса на уступе
146	**Никифоровские реликтовые сосны**	Р	1980	0,5	Бузулукский	В 4 км на северо-восток от пос. Красногвардеец. Никифоровское лес-во, кв. 64 (выд. 16)	Ботанический / Реликтовые сосны
147	**Овраг Липуша**	Р	1998	8	Бузулукский	В 3 км на северо-запад от с. Усачевка и в 3 км на юго-юго-запад от с. Сухоречка	Ландшафтный / Глубокий лог с ручьем и родниками. Древесная растительность по склонам - дуб, липа, осина, вяз, береза
148	**Овраг Сухореченский Каньон**	Р	1998	12	Бузулукский	В 0,5 км на юг от с. Сухоречка	Геологический / Опорный разрез апшерон-четвертичных отложений
149	**Овраг Сухореченский Коралл**	Р	1998	14	Бузулукский	В 1 км на юг от с. Сухоречка	Геологический / Образец овражной эрозии с останцами
150	**Петриковский лог**	Р	1998	32	Бузулукский	В 3 км на юго-запад от с. Сухоречка	Ландшафтный / Байрачная дубрава с липой, кленом остролистным, березой. Глубокий лог с ручьем
151	**Родник Первый Елховый**	Р	1998	0,25	Бузулукский	В 5 км на запад от с. Елшанка 2-я	Гидрогеологический / Родник - место выхода подземных вод из отложений татарского яруса перми
152	**Сарминские сосны**	Р	1980	90	Бузулукский	В 2 км на восток от с. Каменная Сарма. Тоцкое лес-во, кв. 10 (выд. 3, 5-8, 11, 15)	Ботанический / Культуры сосны
153	**Сосновый бор М.Г. Цапкина**	Р	1980	36	Бузулукский	В 4 км на запад от с. Никифоровка. Никифоровское лес-во, кв. 36	Лесокультурный / Сосновый бор

N	Название ООПТ	Значение	Год создания ООПТ	Площадь, га	АТО	Местоположение	Профиль / Объекты охраны
154	**Трехсотлетние сосны**	Р	1980	0,5	Бузулукский	В 2 км на север от пос. Заповедный. Боровое опытное лесничество	Ботанический / Старовозрастные сосны
155	**Триасовые барханы в овраге Мощевом**	Р	1998	3	Бузулукский	В 0,5 км на юго-запад от с. Елшанка 1-я	Геологический / Сохранившиеся в овраге от размывов эоловые отложения раннего триаса
156	**Черноольшаник у 2-й Елшанки**	Р	1998	63	Бузулукский	В 1 км на север от с. Елшанка 2-я	Ботанический / Черноольшаник с подлеском из кустарниковых ив
157	**Айбербакский отработанный Никелевый карьер**	Р	1998	2	Гайский	В 2,5 км на запад-северо-запад от с. Халилово	Геологический / Эталон месторождения силикатного никеля
158	**Аулганское ущелье**	Р	1998	47,9	Гайский	В 0,5 км на восток от с. Ишкинино	Ландшафтный / Эталон горно-долинного ландшафта: ущелье с выходами пород девона – силура; галерейный лес
159	**Балка Цветковая**	Р	1998	200	Гайский	В 2,3 км на запад от грунтовой дороги вдоль р. Чебакла, в 1,5 км на юго-запад от с. Хмелевка	Ландшафтный / Образец эрозионного рельефа приречного низкогорья. Эталон горно-балочного лесистого ландшафта
160	**Геологический разрез Гайского месторождения**	Р	1998	90	Гайский	В 1 км на юго-запад от с. Калиновка	Геологический / Уникальный разрез покровных рыхлых мезозойско-кайнозойских отложений (четвертичные суглинки, неогеновые глины с гипсовыми «розами», юрские глины)
161	**Геологический разрез Новокиевского железорудного месторождения**	Р	1998	0,5	Гайский	На южной окраине пос.Новокиевка	Геологический / Полный профиль коры выветривания по серпентинитам
162	**Гора Вишневая**	Р	1998	55,6	Гайский	В 3,5 км на юг от с. Вишневое, в 4,5 км на северо-запад от с. Терекла	Геоморфологический / Начало государственной лесной полосы «Гора Вишневая - Каспийское море». Цепочки скальных останцов
163	**Гора Полковник**	Р	1998	0,5	Гайский	В 2,0 км на юго-восток от старой Орской биофабрики	Геологический / Эталон всемирно известного яшмового месторождения
164	**Гора Поперечная**	Р	1980	20,5	Гайский	В 0,5 км на север от устья р. Губерля	Геоморфологический / Останцовая гора
165	**Гора Шишка у Царской дороги**	Р	1998	0,5	Гайский	В 4,5 км на юг от с. Белошапка	Геологический / Коническая сопка с обнажениями гипербазитов, габбро, жильного кварца, и вмещающих его метасоматитов
166	**Горюнский габбронорит**	Р	1998	2,5	Гайский	В 2,5 км на запад от бывшего хутора Горюн	Геологический / Габбронорит представляет собой дайку в серпентинизированных гипербазитах
167	**Ирикла-Вишневские утесы**	Р	1998	32,5	Гайский	Вдоль руч. Ирикла. В 1 км на восток от с. Вишневое	Геологический / Обнажения значительной части разреза улутауской свиты живетского яруса девона
168	**Ишкинское месторождение**	Р	1998	45,9	Гайский	В 0,5 км на юго-восток от с. Ишкинино	Геологический / Горные разработки. Редкий тип сочетания колчеданного и магматического медно-никеле-кобальтового оруденения
169	**Карьер Калиновская яшма**	Р	1998	18,7	Гайский	В 1 км на восток-северо-восток от с. Калиновка	Геологический / Образец рекультивированного ландшафта, на дне карьера озеро, в стенках вскрыты полосчатые яшмы и коры химического выветривания по ним
170	**Каялинская свита**	Р	1998	3	Гайский	На левобережье р. Малой Каялы от южной окраины с. Ижберда вверх до устья Иванова оврага	Геологический / Стратотип каялинской свиты докембрия
171	**Овраг Максай**	Р	1998	1,5	Гайский	В 3 км на северо-восток от Новотроицкого завода хромовых соединений	Геологический / Типовой разрез максайской свиты нижнего мела
172	**Подстепинская скала**	Р	1998	0,5	Гайский	В 8,5 км на запад от с. Губерля, в 2,5 км на северо-запад от пос. Подстепное	Геологический / Эрозионный останец, сложенный породами сакмарской свиты силура
173	**Риф Акташ**	Р	1998	0,25	Гайский	В 1,5 км на восток от с. Ишкинино	Геологический / Два выхода рифовых светло-серых известняков в виде уплощенных «лбов» раннедевонского возраста с фауной
174	**Скалистая гряда «Бронтозавр»**	Р	1998	12,7	Гайский	Левый берег р. Кизенташка, в 1 км выше места ее впадения в р. Елшанка. В 3,5 км на север от с. Круторожино	Геологический / Скальный гребень с галерейным черноольшаником у подножья
175	**Урочище Березовый Дол**	Р	1998	45,3	Гайский	В 2,5 км на северо-запад от пос. Пласковский, в 4,5 км на юго-запад от с. Колпакское	Ландшафтный / Овраг, вскрывающий полный разрез отложений IV террасы и значительную часть разреза подстилающих пород колпакской толщи франского яруса девона. Участок целинной степи
176	**Урочище Чертово Городище**	Р	1998	27,5	Гайский	В 4,5 км на юго-юго-запад от с. Хмелевка	Ландшафтно-археологический / Эталон степной типчаково-ковыльной растительности. Археологический объект - каменная городьба

N	Название ООПТ	Значение	Год создания ООПТ	Площадь, га	АТО	Местоположение	Профиль / Объекты охраны
177	**Висячий лес и родник**	Р	1998	18	Грачевский	В 6 км на юго-восток от с. Клинцы. Межхозлесхоз «Грачевский»	Ландшафтно-ботанический / Байрачная ландышевая дубрава, родник
178	**Володарский родник**	Р	1998	0,25	Грачевский	В 0,5 км на юго-юго-восток от пос. Володарский	Гидрогеологический / Родник и березовое редколесье
179	**Гора Крутая**	Р	1980	6	Грачевский	В 3 км на северо-северо-запад от с. Яковлевка	Геоморфологический / Горный массив
180	**Грачевский парковый тополевник**	Р	1998	3	Грачевский	Северная окраина с. Грачевка. Межхозлесхоз «Грачевский»	Лесокультурный / Старовозрастные искусственные насаждения тополя белого
181	**Красная гора**	Р	1998	3	Грачевский	В 6 км на юго-запад от с. Грачевка	Геологический / Опорный разрез верхнепермских отложений аргиллитов
182	**Липинские сосны**	Р	1998	1	Грачевский	В 5 км на запад-юго-запад от с. Новоалексеевка	Лесокультурный / Аллея сосен на месте бывшей усадьбы
183	**Малояшкинский черноольшаник**	Р	1998	26	Грачевский	Южная окраина с. Малояшкино. Межхозлесхоз «Грачевский»	Ботанический / Заболоченный галерейный черноольшаник, богатое прибрежно-водное луговое разнотравье
184	**Маринин лес**	Р	1998	40	Грачевский	В 4,5 км на северо-северо-восток от с. Ероховка. Межхозлесхоз «Грачевский»	Ландшафтно-ботанический / Эталонная байрачная дубрава, уникальные заросли черемухи
185	**Овраг Второй Ольховый**	Р	1998	33	Грачевский	В 0,5 км на северо-северо-запад от с. Чапаевка	Ландшафтно-ботанический / Глубокая лесистая балка-лог, родники, ручьи, черноольховый лес, байрачный дубово-вязово-березовый лес
186	**Одиночная сосна**	Р	1998	0,25	Грачевский	В 0,5 км на запад от пос. Володарский	Ландшафтный / Природные комплексы. Реликтовая сосна
187	**Покровская Острая Шишка**	Р	1998	20	Грачевский	В 7 км на юго-восток от с. Староляшкино	Ландшафтный / Вытянутый холм с участком сыртовой петрофитной степи, зарослями кустарников и осиново-березовым редколесьем
188	**Пугачевский сосновый бор**	Р	1998	100	Грачевский	Юго-восточная окраина с. Пугачевка	Ботанический / Крупный искусственный сосновый бор
189	**Урочище Крутые Вершины**	Р	1998	202	Грачевский	В 4,5 км на запад-юго-запад от с. Каменка. Межхозлесхоз «Грачевский»	Ландшафтный / Дубово-березовые колки на склонах сыртово-холмистого массива
190	**Якутинские горы**	Р	1998	16	Грачевский	Северная окраина с. Якутино	Ландшафтно-геоморфологический / Склон долины реки из семи холмов с опорным разрезом
191	**Богоявленский обрыв**	Р	1998	9	Домбаровский	Правый обрывистый берег над р. Джарбутак, на северной окраине с. Богоявленка	Геологический / Часть типового разреза измененных сланцев бывшей богоявленской свиты докембрия
192	**Гора и озеро Базар-Бикет**	Р	1998	5	Домбаровский	В 1 км на юго-запад от с. Ащебутак	Ландшафтно-геоморфологический / Останцово-эрозионный холм. Пойменное озеро, богатое рыбой. Галерейный тополевник, заросли степных кустарников, петрофитная растительность
193	**Джарбутакские обрывы**	Р	1998	3	Домбаровский	Правый обрывистый берег над р. Джарбутак, в 3 км ниже западной окраины с. Богоявленка	Геологический / Обнажение пород среднего протерозоя
194	**Джарбутакский охристый обрыв**	Р	1998	1,5	Домбаровский	По р. Джарбутак, в 6,5 км ниже с. Богоявленка	Геологический / Охристые коры выветривания по полимиктовым песчаникам нижнего карбона
195	**Жаилганский вулкан**	Р	1998	391	Домбаровский	Правый берег р. Киембай. В 7 км на северо-северо-восток от с. Курмансай	Геолого-геоморфологический / Фрагменты сильно эродированного вулканического конуса среднедевонско-турнейского возраста
196	**Камское ущелье**	Р	1998	50	Домбаровский	В 2 км на северо-восток от пос. Голубой Факел	Геолого-геоморфологический / Скалистые отвесные обрывы со скальными отторженцами-столбами
197	**Соколовская степь**	Р	1998	92	Домбаровский	В 3,5 км на северо-запад от с. Соколовка	Ландшафтно-ботанический / Эталонный участок типчаково-ковыльной степи. Место гнездования стрепета
198	**Урочище Сазды**	Р	1998	103	Домбаровский	Верховья балки Сазды. В 13,5 км на юг от с. Караганда	Ландшафтно-этнографический / Заросли степных кустарников, участки южностепной и полупустынной растительности, такыры с грязевыми вулканчиками. Памятник глиняного зодчества - надмогильный купол-карта с входом (Бай-Млгила)
199	**Урочище Тасбулак**	Р	1998	15	Домбаровский	В 12 км на юго-восток от от с. Караганда	Геологический / Выход гранитов над родником. Проявления криогенеза - бугры пучения и трещины
200	**Ушкатинский яр и рудник**	Р	1998	83	Домбаровский	Правый берег р. Ушкаты, в 7,5 км выше с. Караганда	Археологический и геологический / Месторождение меди со следами разработки бронзового века
201	**Дубняк у Липовых озер**	Р	1998	20	Илекский	В 3 км на север от с. Краснохолм. Краснохолмский лесхоз, Краснохолмское лес-во, кв. 96 (выд. 40)	Ландшафтно-ботанический / Эталонная пойменная дубрава с липой и тополем белым
202	**Дубняк у с. Озерки**	Р	1998	17	Илекский	В 6,5 км на юго-восток от с. Сухоречка. Илекский лесхоз, Привольное лес-во, кв. 281 (выд. 16)	Ландшафтно-ботанический / Дуб черешчатый на южном пределе распространения

N	Название ООПТ	Значение	Год создания ООПТ	Площадь, га	АТО	Местоположение	Профиль / Объекты охраны
203	**Дубрава на Большом Кордоне**	Р	1998	223	Илекский	В 6,5 км на восток-северо-восток от с. Нижнеозерное. Краснохолмский лесхоз, Краснохолмское лес-во, кв. 77	Ландшафтно-ботанический / Лесное сообщество
204	**Кладбище псевдокрокодилов**	Р	1998	0,25	Илекский	Восточная окраина с. Рассыпное	Палеонтологический / Псевдозухии (псевдокрокодилы и черепа лабиринтодонта в породах оленекского века нижнего триаса
205	**Красная круча**	Р	1998	2	Илекский	Правый берег водохранилища на р. Черная. В 12 км на юг от с. Краснохолм	Геолого-геоморфологический / Стратиграфические разрезы пород татарского и казанского веков пермского периода
206	**Курган на Урало-Илекской ровняди**	Р	1998	0,25	Илекский	В 8 км на север от с. Степного, в 10 км на юг от с. Кардаилово	Ландшафтно-археологический / Курган (111,7 м над ур.м.) на распаханной равнине
207	**Мазанский яр**	Р	1998	1,6	Илекский	В 2 км на запад-северо-запад от пос. Привольное	Геолого-геоморфологический / Опорный разрез отложений блюментальской свиты нижнего триаса над старицей-затоном р. Мазанка с информацией о морфологии илекской долины
208	**Медвежья ростошь**	Р	1998	107	Илекский	В 5,0 км на запад от с. Нижнеозерное. Краснохолмский лесхоз, Чесноковское лес-во, кв. 9	Ландшафтно-ботанический / Эталонная байрачная дубрава порослевого происхождения. Крайнее юго-восточное место произрастания бересклета бородавчатого
209	**Нижнеозерный крепостной утес**	Р	1998	2,5	Илекский	Южная окраина с. Нижнеозерное	Геологический / Опорный разрез кызылсайского горизонта блюментальской свиты нижнего триаса. Образец эрозионно-останцовых форм ландшафта
210	**Нижнеозерный яр с дубняком**	Р	1998	30	Илекский	В 1 км на юго-запад от с. Нижнеозерное	Ландшафтно-геологический / Обрыв из отложений нижнего триаса - видовой на уральскую долину с дубравой
211	**Урочище Белые ключи**	Р	1998	354	Илекский	В 12,5 км на северо-северо-запад от с. Рассыпное. Илекский лесхоз, Илекское лес-во, кв. 2, 3	Ландшафтно-ботанический / Сыртовая дубрава на южном пределе распространения
212	**Урочище Осадное**	Р	1998	32,1	Илекский	В 5 км на запад от пос. Привольное. Илекский лесхоз, Привольное лес-во, кв. 261 (выд. 1, 9, 10, 22)	Ландшафтно-ботанический / Тополево-вязовый лес с дубом и терновые сады
213	**Царский курган**	Р	1998	0,25	Илекский	В 6,5 км на северо-северо-восток от пос. Привольное	Геологический / Сарматский курган, фрагмент ковыльной степи, куртины кустарников (бобовник, спирея, кизильник)
214	**Аландский бор**	Р	1998	34	Кваркенский	В 2,3 км на северо-восток от с. Аландское. Кваркенский лесхоз, Болотовское лес-во, кв. 59	Геологический / Сосновый бор, заросли степной вишни
215	**Андрианопольский бор**	Р	1980	354	Кваркенский	В 3,5 км на северо-восток от с. Андрианополь – северная часть; южная часть - в 1,5 км на юго-восток от села	Ландшафтный / Сосновый бор
216	**Байтукские каменные палатки**	Р	1998	102,3	Кваркенский	В 6 км на северо-восток от с. Кваркено	Геоморфологический / Каскад небольших водопадов и озеро с бортами из мраморизированных известняков
217	**Березовские утесы**	Р	1998	69,5	Кваркенский	У с. Березовка (северный уч-к в 1,5 км на северо-восток; центральный - в 0,3 км на юго-восток; южный - в 2,3 на юг)	Геологический / Стратотипический разрез вулканогенно-осадочных и осадочных пород бывшей березовской свиты нижнего карбона
218	**Болотовский бор**	Р	1980	511	Кваркенский	В 1,5 км на северо-северо-восток от с. Болотовск. Болотовское лес-во, кв. 44-46, 50-51, 53-54	Ландшафтный / Сосновый бор
219	**Верхнеорловский контакт**	Р	1998	0,25	Кваркенский	Правый берег Ириклинского водохранилища. В 3 км на запад от пос. Чапаевка	Геологический / Опорный разрез контакта вулканогенных отложений турнейского яруса с известняками визейского яруса нижнего карбона. Визейская фауна (одиночные кораллы, брахиоподы)
220	**Гора (вулкан) Алабайтал**	Р	1998	32	Кваркенский	В 2,5 км на восток от пос. М. Горький	Геологический / Гора – реликт вулканической постройки раннекаменноугольного возраста
221	**Гусихинский вулкан**	Р	1998	267,9	Кваркенский	В 10 км на восток-северо-восток от с. Верхнекардаилово	Геологический / Гора-реликт вулканического происхождения раннекаменноугольного возраста
222	**Долина слез**	Р	1998	12	Кваркенский	Низовья ручья Верхняя Орловка, на границе АО «Уртамызское» и Гайского р-на	Геологический / Опорные геологические разрезы отложений нижнего карбона. Галерейный ежевичный березняк. Каменистые склоны с петрофитно-степной растительностью
223	**Ильменная Шишка**	Р	1998	17	Кваркенский	В 10 км на северо-восток от пос. Никель-Рудник	Геологический / Холм, сложенный гематитово-кварцевыми яшмовидными породами. Растительность полынково-тырсовая с разнотравьем
224	**Мраморный плес р. Каменки (оз. Холодное)**	Р	1998	6,8	Кваркенский	В 1 км на север от пос. Кировск	Гидрогеологический / Каскад водопадов в мраморных бортах с редкими видами растений петрофитов

N	Название ООПТ	Значение	Год создания ООПТ	Площадь, га	АТО	Местоположение	Профиль / Объекты охраны
225	**Мраморный утес**	Р	1998	4	Кваркенский	Река Суундук, в 5 км на юг от с. Кваркен	Геологический / Опорный разрез визейской карбонатной метаморфизированной толщи нижнего карбона
226	**Разрез Болотовского маршаллитового карьера**	Р	1998	15	Кваркенский	Юго-восточная окраина пос. Болотовск	Геологический / Разрез значительной части профиля силицитов
227	**Разрез Старо-Айдырлинского никелевого карьера**	Р	1998	40	Кваркенский	В 700 м на север от пос. Никель-Рудник	Геологический / Обнажения редкого для региона контактово-карстового типа никелевых руд
228	**Урочище Каменный колодец (исток р. Суундук)**	Р	1998	1	Кваркенский	В 6 км на северо-восток от с. Свободное	Геоморфологический / Родники и мочажины в верховьях реки Суундук. Сосново-березовый лес
229	**Урочище Крыкла**	Р	1998	50	Кваркенский	В 2,5 км на запад от пос. Майский	Геологический / Образец эрозионно-балочного ландшафта на субстрате из мраморов. Пойма балки с зарослями кустарников
230	**Урочище Уклонная жила**	Р	1998	14	Кваркенский	В 3,5 км на восток-северо-восток от пос. Никель-Рудник	Ландшафтно-горнотехнический / Уникальный горнорудный (техногенный) ландшафт с пестрой растительностью
231	**Уртазымские скалы**	Р	1998	15,6	Кваркенский	Устье р. Уртазымка напротив с. Покровка	Геологический / Опорный разрез визейского и частично намюрского ярусов нижнего карбона. Редкие петрофитные и кальцефитные виды растений. Места гнездования птиц
232	**Усть-Бурлинский пещерный яр (скалы «Жилище филина»)**	Р	1998	20	Кваркенский	Восточный берег Ириклинского водохранилища. В 5 км на юго-юго-запад от с. Чапаевка	Геоморфологический / Опорный разрез визейского и намюрского ярусов нижнего карбона. Карстовые формы рельефа
233	**Ванякина Шишка**	Р	1980	15	Красногвардейский	В 3 км на юг от пос. Степной	Ландшафтный / Ландшафт, природные комплексы
234	**Водопад Шум**	Р	1998	3	Красногвардейский	В 1,5 км на запад от с. Ермаково	Ландшафтный / Узкие и быстрые протоки на реке Малый Уран с водопадами
235	**Гора Маркедоновка**	Р	1998	94	Красногвардейский	В 4 км на запад-юго-запад от с. Вознесенка	Ландшафтный / Сыртовый эрозионно-останцовый холм. Нагорные дубово-липовые и бронзово-осиновые колки. Участок пойменного леса. Место произрастания терна и бересклета бородавчатого. Обнажения песчаников татарского яруса перми
236	**Ермаковский лесопарк (парк усадьбы Гинтера)**	Р	1998	11	Красногвардейский	Южная окраина с. Ермаково, в 7 км от пос. Свердловский. В 7 км на юго-восток от с. Старояшкино	Лесокультурный / Старовозрастные насаждения дуба черешчатого, сосны обыкновенной, тополя черного и др. Тополевые лесопосадки Гинтера
237	**Ивановские дубовые колки**	Р	1980	17,3	Красногвардейский	В 2 км на запад от с. Ивановка. Красногвардейское лес-во, кв. 43 (выд. 3-4)	Ландшафтный / Дубовые колки
238	**Кутерлинский парк**	Р	1998	0,25	Красногвардейский	с. Кутерля	Лесокультурный / Трехрядная аллея из сосны, ели, лиственницы Сукачева, вяза гладкого и др.
239	**Лес Узкий**	Р	1980	25	Красногвардейский	В 4,5 км на север от с. Староюлдашево. Красногвардейское лес-во, кв. 42 (выд. 5-6)	Ландшафтный / Байрачный лес
240	**Моховое, Лебяжье и Кочкарное болота**	Р	1980	30	Красногвардейский	В 4,5 км на северо-восток от с. Староюлдашево	Ботанический / Болота
241	**Моховой лес**	Р	1980	98,4	Красногвардейский	В 4,5 км на северо-восток от с. Староюлдашево. Красногвардейское лес-во, кв. 42 (выд. 7-32)	Лесокультурный / Лесные природные комплексы
242	**Подольский дендросад**	Р	1998	0,5	Красногвардейский	с. Подольск. Подольский народный краеведческий музей	Лесокультурный / Аллея сосен, коллекционный сад (сосна сибирская, лиственница сибирская, можжевельник казацкий, ирга канадская и др.)
243	**Ямангульская урема**	Р	1998	8	Красногвардейский	В 3 км на северо-северо-восток от с. Староюлдашево	Ландшафтный / Эталон балочной уремы: прирученьевой лес из ольхи черной, вяза гладкого, ивы и др. Лесное болото с богатым разнотравьем
244	**Бакский овраг**	Р	1998	30	Кувандыкский	Восточная окраина пос. Бак	Геологический / Опорный разрез морских отложений палеоцена
245	**Бикташевский конус выноса**	Р	1998	1	Кувандыкский	Правый берег р. Сакмара. Западная окраина бывш. с. Бикташево	Геологический / Разрез аллювия в конусе выноса лога

N	Название ООПТ	Значение	Год создания ООПТ	Площадь, га	АТО	Местоположение	Профиль / Объекты охраны
246	**Блявтамакский вулкан**	Р	1998	400	Кувандыкский	В 1 км на север от с. Блявтамак	Геологический / Высокие останцы – реликты древней (среднедевонской) вулканической постройки
247	**Бухарчинская дубрава**	Р	1998	126	Кувандыкский	Между сс. Новосакмарск и Бискужа. Кувандыкский лесхоз, Кувандыкское лес-во, кв. 57-61	Ботанический / Дубрава с липовым подлеском
248	**Верхнебужанский дубняк**	Р	1998	123	Кувандыкский	В 2 км на север от бывш. пос. Бужан. Кувандыкский лесхоз, Заянчуринское лес-во, кв. 2	Ботанический / Байрачная дубрава с примесью липы в подлеске
249	**Гора Белошапка и Юмагузинская пещера**	Р	1980	15,8	Кувандыкский	В 3,5 км на восток-юго-восток от с. Юмагузино	Геологический / Пещера, выход рифовых известняков
250	**Гора Тырмантау**	Р	1998	20	Кувандыкский	В 0,5 км на юг от с. Кидрясово	Геологический / Стратотипический разрез кидрясовской свиты ордовика с фауной (трилобиты, брахиоподы оболюс)
251	**Гора Услутау (Бикташевский риф)**	Р	1998	93,7	Кувандыкский	В 2,0 км на север от д/о «Сакмара»	Геологический / Обнажение рифовых известняков кембрийского возраста с остатками морской фауны (археоциат и др.)
252	**Ишмуратовские дайки**	Р	1998	15	Кувандыкский	В 2 км на юго-восток от с. Ишмуратово	Геологический / Останцы из субвулканических даек
253	**Карагайский бор и ущелье на г. Губерля**	Р	1998	150	Кувандыкский	В 1,5 км на запад от с. Карагай-Покровка	Ландшафтный / Изреженный сосновый бор - реликт древних ландшафтов ледникового периода. Редкие виды папоротников. Петрофитные растения
254	**Караколь-Михайловский риф**	Р	1998	16,9	Кувандыкский	В 4 км на северо-северо-запад от с. Беркут	Геологический / Выходы рифовых известняков с фауной кембрийско-ордовикского возраста
255	**Кзыладырское карстовое поле**	Р	1998	3600	Кувандыкский	Простирается на 12 км от р. Бурля вдоль руч. Кзыладырсай, в 1 км на северо-восток от с. Луговской	Ландшафтный / Эталонный участок гипсово-карстового рельефа с воронками, пещерами, карстовыми колодцами, озерами и др. Разнообразная флора и фауна: от пустынно-ксерофитной и степной до лесной и озерной
256	**Краснощековский источник**	Р	1998	1	Кувандыкский	Западная часть с. Краснощеково	Гидрогеологический / Высокодебитный источник из отложений верхнего карбона – нижней перми
257	**Мазовские агаты**	Р	1998	75	Кувандыкский	Левобережье р. Дергаиш. В 0,5 км на восток от с. Мазово	Геологический / Агаты в субвулканических дацитах на склоне реки
258	**Новокурские скалы**	Р	1998	2,5	Кувандыкский	В 0,5 км на север от с. Новокурск	Геологический / Скальный обрыв, разделенный ложбиной. Южная часть сложена породами вулканического происхождения, северная - отложениями сакмарской свиты силура и кремнистых отложений
259	**Обрыв под Шайтан-горой**	Р	1998	1	Кувандыкский	Левый берег р. Сакмара. В 1 км на север от с. Новосакмарск	Ботанический / Комплекс рыхлых четвертичных отложений на коренных породах
260	**Озеро Меклеколь**	Р	1998	1	Кувандыкский	В 2,3 км на восток-юго-восток от с. Кидрясово	Гидрогеологический / Приводораздельное озеро
261	**Опорный разрез «Блявинская железнодорожная выемка»**	Р	1998	10	Кувандыкский	Участок вдоль ж.д. от бывшей д. Алчинбаево до ст. Блява	Геологический / Уникальный разрез вулканических пород утягуловской свиты девона
262	**Разрез Блявинского колчеданного месторождения**	Р	1998	45	Кувандыкский	В 2 км на юго-восток от с. Ракитянка	Геологический / В разрезах карьера представлено строение типичного колчеданного месторождения уральского типа
263	**Разрез Никольский**	Р	1998	8	Кувандыкский	В 1,5 км на запад от с. Никольское	Геологический / Стратотипический разрез отложений оренбургского яруса верхнего карбона с ископаемой фауной (аммониты, фузулиниды, конодонты)
264	**Разрез Рысаевского карьера**	Р	1998	0,25	Кувандыкский	В 2 км на северо-запад от с. Рысаево	Геологический / Опорный разрез сакмарской свиты силура
265	**Разрез Саринского карьера**	Р	1998	1	Кувандыкский	В 1 км на запад от пос. Новосаринский	Геологический / Опорный разрез отложений палеоцена - опок и трепелов
266	**Стратотип сакмарской свиты**	Р	1998	0,25	Кувандыкский	Северо-восточная окраина г. Кувандык	Геологический / Обнажения кремнистых отложений сакмарской свиты силура с фауной (граптолиты)
267	**Ущелье Каменные ворота на г. Губерля**	Р	1998	6	Кувандыкский	В 2 км на юг от бывшей д. Ишаново	Геолого-геоморфологический / Сужение долины реки между скалистыми обрывами, сложенными докембрийскими породами

N	Название ООПТ	Значение	Год создания ООПТ	Площадь, га	АТО	Местоположение	Профиль / Объекты охраны
268	**Хребет Кишкентай**	Р	1998	20	Кувандыкский	В 11 км на юго-запад от с. Залужье, в 10 км севернее пос. Двуречный	Геоморфологический / Гряда-куэста, сложенная плитчатыми известняками ассельского яруса перми
269	**Шапка Мономаха**	Р	1998	25	Кувандыкский	В 3,5 км на северо-северо-запад от с. Кидрясово	Геологический / Известняковый холм-останец - кембрийский рифовый массив с фауной (археоциаты)
270	**Шубинские гранатовые эклогиты**	Р	1998	2,5	Кувандыкский	В 2,5 км на северо-запад от с. Шубино	Геологический / Месторождение абразивного граната
271	**Большой Шихан**	Р	1998	15	Курманаевский	В 5,5 км на северо-восток от с. Семеновка	Геоморфологический / Эрозионный останец со степной разнотравно-злаковой растительностью
272	**Гришкина гора (Спиридоновская гора)**	Р	1998	5	Курманаевский	В 2 км на запад от с. Спиридоновка	Геологический / Высшая точка Мелового Сырта со старыми горными выработками. Обнажения отложений нижневолжского яруса, содержащие ископаемую фауну
273	**Даниловская Острая Шишка (Шпиль)**	Р	1998	1	Курманаевский	В 1 км на юг от с. Даниловка	Геоморфологический / Останцовый холм, сложен глинами волжского яруса верхней юры
274	**Дворянский лес**	Р	1998	49,6	Курманаевский	В 10 км на северо-восток от пос. Волжский. Курманаевский межлесхоз, кв. 10 (выд. 8-11)	Ландшафтный / Байрачно-сыртовая дубрава
275	**Дубовый лес (Грачевская дубрава)**	Р	1998	55	Курманаевский	В 2,5 км на северо-запад от с. Грачевка. Курманаевский межлесхоз, кв. 26 (выд. 3-11)	Ботанический / Байрачно-нагорная ландышевая дубрава
276	**Лабазинская дубрава**	Р	1998	555	Курманаевский	Юго-восточная окраина с. Лабазы. Курманаевский межлесхоз, кв. 17-20	Ботанический / Пойменные ивово-вязово-дубовые леса
277	**Лес Матютин**	Р	1998	34	Курманаевский	В 6,5 км на север от с. Ромашкино	Ботанический / Водораздельный дубово-березовый колок
278	**Лес Обвальный**	Р	1998	20	Курманаевский	В 4,5 км на северо-восток от с. Семеновка. Курманаевский межлесхоз, кв. 12 (выд. 7-10)	Ботанический / Байрачный дубовый лес
279	**Лес Широкий**	Р	1998	18,7	Курманаевский	В 8,5 км на север от с. Ромашкино	Ботанический / Водораздельный дубово-березовый лес
280	**Макаровский овраг**	Р	1998	2	Курманаевский	В 1,2 км на северо-запад от с. Макаровка, в 8 км на северо-запад от с. Сергеевка	Геологический / Разрез глинистых сланценосных отложений нижневолжского яруса юры
281	**Олений овраг**	Р	1998	4	Курманаевский	В 3 км на северо-запад от с. Бобровка	Геологический / Опорные разрезы отложений нижнего триаса и отложений апшеронского яруса неогена
282	**Родничный лес**	Р	1998	0,5	Курманаевский	В 4,5 км на запад-северо-запад от с. Кандауровка	Гидрогеологический / Родник в вершине лесистого оврага
283	**Русско-Швейцарские колки**	Р	1998	208	Курманаевский	У южной и восточной окраин с. Русская Швейцария. Курманаевский межлесхоз, кв. 27-28, 30	Ботанический / Лесостепной ландшафт с дубово-березовыми колками
284	**Сапрыкин сад**	Р	1998	6	Курманаевский	В 5 км на север от с. Бобровка. Курманаевский межлесхоз, кв. 2 (выд. 17, 19-21)	Лесокультурный / Остатки сада, заложенного в конце 19 века
285	**Скворцовская дубрава**	Р	1998	62	Курманаевский	В 1 км на юго-запад от с. Скворцовка. Курманаевский межлесхоз, кв. 21	Ботанический / Пойменная дубрава
286	**Сосновый бор М.В. Пудовкина**	Р	1998	305	Курманаевский	В 8,5 км на север от с. Ромашкино	Лесокультурный / Искусственный сосновый бор
287	**Сосны в Черемушкинском долу**	Р	1998	1	Курманаевский	В 4,5 км на юг от пос. Волжский	Ботанический / Культурные насаждения сосны обыкновенной
288	**Тарпановские обрывы**	Р	1998	4	Курманаевский	В 4,5 км на северо-запад от с. Даниловка	Геологический / Разрез глинистых сланценосных отложений нижневолжского яруса юры, типичный для горючесланцевого бассейна Заволжья и Причаганья
289	**Три колка**	Р	1998	22	Курманаевский	В 2 км на юго-запад от с. Спиридоновка. Курманаевский межлесхоз, кв. 3, 5, 6	Ботанический / Байрачные дубово-березово-осиновые колки с лугово-степными опушками
290	**Шабаловская степь**	Р	1998	50	Курманаевский	В 6 км на запад-северо-запад от с. Шабаловка	Ландшафтный / Степное сообщество (ковыльно-типчаково-разнотравное) с эталонным разрезом южных черноземов
291	**Шабаловские (Макаровские) шишки**	Р	1998	6	Курманаевский	В 8 км на юго-запад от с. Покровка	Геоморфологический / Останцовый холм высотой до 20 м
292	**Шулаевские леса**	Р	1998	392	Курманаевский	У восточной окраины с. Шулаевка. Курманаевский межлесхоз, кв. 22-25	Ботанический / Водораздельные дубово-вязово-березово-осиновые колки

N	Название ООПТ	Значение	Год создания ООПТ	Площадь, га	АТО	Местоположение	Профиль / Объекты охраны
293	**Барский лес у с. Верхний Кульчум**	Р	1998	63	Матвеевский	В 2,5 км на северо-северо-восток от с. Верх. Кульчум, справа от дороги Верх. Кульчум - Старокутлумбетово. Абдулинский лесхоз, Матвеевское лес-во, кв. 192	Лесокультурный / Дубово-березовый лес с примесью липы, клена остролистного и богатым кустарниковым подлеском
294	**Варланный лог**	Р	1998	6	Матвеевский	В 1,5 км на север от с. Кузькино	Геоморфологический / Лесистый лог (дуб, липа, вяз, береза, осина, клен остролистный, черемуха, рябина)
295	**Васильевский степной участок**	Р	1998	65	Матвеевский	В 2 км на северо-северо-запад от с. Васильевка	Ботанический / Эталонная разнотравно-ковыльная степь
296	**Лес Уразман (Матвеевская роща)**	Р	1998	606	Матвеевский	В 1 км на восток от с. Матвеевское. Абдулинский лесхоз, Матвеевское лес-во, кв. 108-110	Ландшафтно-ботанический / Лесной массив из дуба черешчатого с примесью липы, ольхи черной, березы
297	**Родник в урочище Зуруман**	Р	1998	0,25	Матвеевский	В 2 км на юго-запад от с. Староякупово. Абдулинский лесхоз, Матвеевское лес-во, кв. 124	Гидрогеологический / Родник на опушке леса, относится к водоносному комплексу низов татарского и кровли казанского ярусов
298	**Родник Мулюкай**	Р	1998	0,25	Матвеевский	В 4 км на северо-северо-восток от с. Тимошкино, в верховьях правобережного притока р. Сазелга. Абдулинский лесхоз, Матвеевское лес-во, кв. 177	Гидрогеологический / Родник, вскрывающий аргиллиты и песчаники казанского яруса перми
299	**Святой ключ**	Р	1998	1	Матвеевский	В 2,5 км на северо-запад от с. Васильевка	Гидрогеологический / Родник, относится к водоносному комплексу татарского яруса верхней перми. Объект поклонения православных
300	**Тулумбаевский пойменный лес**	Р	1998	48	Матвеевский	Северная и северо-западная окраина с. Емельяновка, в долине р. Бол. Кинель. Абдулинский лесхоз, Матвеевское лес-во, кв. 195	Лесокультурный / Участок разреженного пойменного леса из тополей белого и черного, ивы белой, вяза, березы, осины
301	**Урочище Красный берег**	Р	1998	338	Матвеевский	В 3 км на восток-юго-восток от с. Новоаширово, в 0,5 км на север от с. Заря	Ландшафтно-геоморфологический / Эрозионный уступ - Кинельский яр. Опорный разрез кровли верхнеказанских отложений
302	**Ащельсайские Красный и Белый утесы**	Р	1998	20	Новоорский	В 2 км на север от с. Ащельсай	Геологический / Опорный разрез среднедевонских гематизированных яшмо-кварцитов и турнеско-визейских известняков
303	**Курган Иш-Оба**	Р	1998	4,3	Новоорский	В 7 км на юг от с. Кумак, в 20 км южнее от пос. Новоорск	Ландшафтно-археологический / Ландшафтно-видовая точка
304	**Максимовская скала (Яшкина мельница)**	Р	1998	33	Новоорский	В 3 км на восток-юго-восток от с. Горьковское	Геологический / Опорный разрез визейской известняковой толщи нижнего карбона с фауной (криноидеи, брахиоподы и др.). Карстовые формы
305	**Скалистый яр**	Р	1998	34	Новоорский	Пойма р. Урал. Северо-западная окраина с. Скалистое	Ландшафтно-геологический / Ландшафтно-видовая точка. Опорный разрез зилаирской свиты фаменского яруса верхнего девона - турнейского яруса карбона
306	**Степные урочища с Курганами «Три мара»**	Р	1998	4,8	Новоорский	В 4,5 км на юго-юго-восток от с. Кумак	Ландшафтно-археологический / Степные сообщества с курганной группой - сарматскими надмогильными насыпями VI в. до н.э. – IV в. н.э.
307	**Чапаевские колки**	Р	1998	54	Новоорский	В 0,7 км на запад-северо-запад от с. Чапаевка	Ландшафтно-исторический / Осиново-березовые водораздельные колки. Вал Перовского - защита Оренбургской линии крепостей XVIII века от набегов киргиз-кайсаков
308	**Гора Алтынка и Родниковая Падь**	Р	1998	125	Новосергиевский	В 3,5 км на северо-восток от с. Мустаево. Новосергиевский лесхоз, Белогорское лес-во, кв. 73 (выд. 2-5)	Ландшафтный / Сыртовые холмы, степные сыртово-плакорные дубняки
309	**Гора Беркутиная**	Р	1998	84,3	Новосергиевский	В 4 км на северо-восток от с. Черепаново. Новосергиевский лесхоз, Новосергиевское лес-во, кв. 56, 59 (выд. 1-8)	Ландшафтный/Гряда, сложенная кремнисто-кварцевыми галечниками средней юры, участки березового леса и кустарников, чередующихся с участками степи
310	**Мрясовский липовый лес**	Р	1998	111	Новосергиевский	В 5,5 км на север от с. Мрясово. Новосергиевский лесхоз, Новосергиевское лес-во, кв. 47, 48	Лесокультурный / Липовый лес с родниками
311	**Нижнебалейкинский Красный яр**	Р	1998	28,7	Новосергиевский	В 2,5 км на северо-запад от с. Балейка	Геологический / Опорный разрез нижнетатарского подъяруса
312	**Овраг Дубовый**	Р	1998	56	Новосергиевский	В 3,5 км на север от с. Измайловка. Новосергиевский лесхоз, Новосергиевское лес-во, кв. 73 (выд. 1)	Лесокультурный / Байрачная дубрава, разнотравно-злаковые луга
313	**Платовская лесная дача**	Р	1980	2360	Новосергиевский	В 5 км на юго-запад от с. Платовка. Покровское лес-во	Лесокультурный / Искусственные лесные насаждения
314	**Растущий родниковый овраг Верхняя Камышка**	Р	1998	15	Новосергиевский	В 1 км на северо-восток от с. Репное	Гидрогеологический / Мощные родники с небольшим водопадом

N	Название ООПТ	Значение	Год создания ООПТ	Площадь, га	АТО	Местоположение	Профиль / Объекты охраны
315	**Старобелогорские меловые горы и дубравы Корш-Урман**	Р	1998	126,8	Новосергиевский	Юго-западная окраина с. Старая Белогорка. Новосергиевский лесхоз, Новосергиевское лес-во, кв. 20 (выд. 1-4)	Ландшафтный / Меловые холмы - места обитания редких эндемичных кальцефитов, дубрава, карьер
316	**Старый Черепановский карьер и Урочище Дубовое**	Р	1998	160	Новосергиевский	В 6 км на северо-восток от с. Черепаново	Геологический / Холм, сложенный отложениями средней юры, зарастающий карьер
317	**Урочище Атамановский родник**	Р	1998	5,2	Новосергиевский	В 5 км на юг от с. Красная Поляна. Новосергиевский лесхоз, Новосергиевское лес-во, кв. 27	Гидрогеологический / Родник в овраге, окруженном лесом
318	**Урочище Новый Колок (Майский лес)**	Р	1998	94	Новосергиевский	В 3 км на северо-восток от с. Степной Маяк. Новосергиевский лесхоз, Новосергиевское лес-во, кв. 5	Ботанический / Дубово-липовый и осиново-березовый лес с разнотравно-степными опушками
319	**Урочище Степной Маяк**	Р	1998	218	Новосергиевский	Западная окраина с. Степной Маяк. Новосергиевский лесхоз, Новосергиевское лес-во, кв. 10 (выд. 6, 7), 12, 13	Ландшафтно-ботанический / Разнотравно-злаковая степь и байрачная дубрава
320	**Гора Шагиртау**	Р	1998	19	Октябрьский	В 3 км на запад от с. Имангулово-2. Сакмарский лесхоз, Марьевское лес-во, кв. 36	Ландшафтно-ботанический / Приречная гряда-куэста, старые известняковые каменоломни, покрытые осиновым лесом с примесью березы и черемухи
321	**Круглый лес и пруд**	Р	1998	17	Октябрьский	В 3 км на северо-запад от с. Николаевка. Сакмарский лесхоз, Октябрьское лес-во, кв. 20	Ландшафтно-ботанический / Водораздельная дубрава с родником и прудом
322	**Мясниковский меднорудный яр**	Р	1998	5,4	Октябрьский	В 2,5 км на север от хутора Максимовский	Ландшафтно-геологический / Обрыв оврага с обнажением медно-рудной толщи выходы красноцветных песчаников татарского яруса перми
323	**Присалмышское карстовое поле**	Р	1998	93	Октябрьский	Правый берег р. Салмыш. В 3 км на запад-северо-запад от с. Имангулово-2	Ландшафтно-геологический / Западинно-карстовый рельеф в долине р. Салмыш
324	**Старо-Ордынский овраг**	Р	1998	130	Октябрьский	В 2,5 км на юго-восток от хутора Максимовский	Ландшафтно-геологический, историко-археологический / Выходы рудной меденосной толщи в континентальных отложениях татарского яруса пермской системы
325	**Старо-Ордынский рудник**	Р	1998	182	Октябрьский	В 3,5 км на юго-восток от хутора Максимовский	Ландшафтно-геологический / Старые горные разработки, отвалы, шахты, окаменелая древесина, поселение рудокопов бронзового века. Горно-технический ландшафт, разнообразные растения (мхи, папоротники, степные ксерофиты)
326	**Урочище Березовая гора**	Р	1980	72	Октябрьский	В 3 км на юго-восток от с. Буланово. Октябрьское лес-во, кв. 26 (выд. 1-4)	Ландшафтный / Природный комплекс урочища
327	**Урочище Гнилые лозки**	Р	1998	40,7	Октябрьский	В 2,5 км на юго-восток от с. Буланово	Ландшафтно-ботанический / Низинное болото со следами торфяных разработок полувековой давности
328	**Урочище Колодец**	Р	1998	25	Октябрьский	В 1 км на восток от с. Михайловка. Сакмарский лесхоз, Марьевское лес-во, кв. 4	Ландшафтный / Нагорная дубрава с родником
329	**Утес в пос. Броды**	Р	1998	9,3	Октябрьский	Северо-западная окраина с. Броды	Геолого-геоморфологический / Стратиграфические разрезы пород татарского и казанского веков пермского периода
330	**«Журавчики» у Благословенки**	Р	1998	0,25	Оренбургский	Юго-западная окраина с. Благословенка	Геологический / Разрез с редкими для рыхлых речных отложений региона плотными известковистыми линзами-конкрециями причудливой формы («журавчики»)
331	**Алексеевские сосны**	Р	1998	2,2	Оренбургский	Северо-восточная окраина пос. им. 9 Января. Оренбургский лесхоз, Павловское лес-во, кв. 75	Ландшафтно-ботанический / Искусственные насаждения сосны обыкновенной
332	**Балка Джеланды-Сай**	Р	1998	506	Оренбургский	В 6 км от пос. Джеланды вниз по балке	Геологический / Галерейный тополевник, родник «Белые колодцы», опорный разрез средней-верхней юры с ископаемой фауной (аммониты, белемниты и др.), участок нераспаханной степи, редкие виды птиц (стрепет, дрофа)
333	**Гора Алебастровая**	Р	1998	105,9	Оренбургский	В 2,5 км на северо-восток от с. Нежинка	Ландшафтный / Холм солянокупольного происхождения. Гипсы кунгурского яруса пермской системы
334	**Гора Маяк**	Р	1998	51,2	Оренбургский	В 250 м на восток от Сакмарской ТЭЦ	Геологический / Солянокупольное поднятие с выходами известняков нижнеказанского подъяруса перми. Бывшая стоянка ногайского хана
335	**Гора Стеклянная**	Р	1998	25	Оренбургский	В 6 км на северо-запад от пос. Паника	Геологический / Опорный разрез отложений аптского яруса меловой системы

N	Название ООПТ	Значение	Год создания ООПТ	Площадь, га	АТО	Местоположение	Профиль / Объекты охраны
336	**Гора Хусаинова**	Р	1998	43,9	Оренбургский	В 2,5 км на восток от пос. Кушкуль	Геологический / Холм солянокупольного происхождения, сложенный отложениями казанского яруса перми, проявления открытого карста (колодцы, воронки)
337	**Дендрарий Комсомольского лесничества**	Р	1980	6,5	Оренбургский	Восточная окраина с. Подгородняя Покровка. Оренбургский лесхоз, Комсомольское лес-во, кв. 7 (выд. 8, 15, 16)	Лесокультурный / Дендрарий
338	**Донгузские скалы (Донгуз VI)**	Р	1998	2	Оренбургский	Правый обрывистый берег над р. Донгуз, напротив пос. Первомайского. В 0,5 км от плотины пруда выше по течению	Геологический / Обнажение татарского яруса перми со скоплением костей батрахозавров и двоякодышащих рыб
339	**Зыковский карьер**	Р	1998	14,5	Оренбургский	В 4 км на северо-запад от с. Каменноозерное	Геологический / Опорный разрез эоценовых отложений
340	**Каргалинско-Сакмарские колки**	Р	1998	129	Оренбургский	В 2,0 км на северо-запад от с. Спасское	Ландшафтный / Типчаково-ковыльная степь и байрачно-лесная растительность
341	**Овраг Ветлянка**	Р	1998	2	Оренбургский	В 3 км на восток-северо-восток от с. Каменноозерное	Геологический / Опорный разрез отложений средне-блюментальской свиты нижнего триаса
342	**Оренбургский крепостной яр (Беловский яр)**	Р	1998	10	Оренбургский	г. Оренбург, обрыв под бульваром «Беловка»	Ландшафтно-исторический / Обрыв с выходами отложений нижнетатарского подъяруса перми, в прошлом заменял часть крепостного вала
343	**Разрез Подгородняя покровка**	Р	1998	29,7	Оренбургский	В 1 км на запад от с. Подгородняя Покровка	Геологический / Опорный разрез неогеновых (акчагыльский и апшеронский ярус) и четвертичных отложений. Морская акчагыльская фауна
344	**Сайгачий рудник**	Р	1998	2	Оренбургский	В 2,5 км на северо-северо-восток от с. Бердянка	Геологический / Старая штольня для добычи медной руды, в отвалах куски окаменевшей древесины
345	**Струковский парк**	Р	1998	8,6	Оренбургский	Северо-западная окраина с. Струково	Лесокультурный / Лесопарк с лиственницами Сукачева возрастом более 200 лет, остатки помещичьей усадьбы
346	**Урочище Бахмуткин родник**	Р	1998	12,5	Оренбургский	В 8 км на северо-северо-восток от с. Сергиевка	Гидрогеологический / Естественно и искусственно облесенная вершина балки с родником и лугово-болотными мочажинами
347	**Урочище Крутой обрыв**	Р	1998	18,2	Оренбургский	В 1,5 км на северо-запад от с. Подгородняя Покровка	Геологический / Опорный разрез отложений верхнетатарского подъяруса пермской системы
348	**Урочище Рудничное**	Р	1998	24	Оренбургский	В 2 км на восток-юго-восток от с. Яровое	Ландшафтно-археологический / Старые разработки медистых песчаников татарского яруса
349	**Аничкин сад**	Р	1998	12	Первомайский	Правый берег р. Чаган. В 1,5 км на северо-восток от пос. Луч	Лесокультурный / Лесокультурные насаждения, заброшенный фруктовый сад
350	**Липовый лес**	Р	1998	10	Первомайский	В 3,5 км на юго-запад от с. Пруды	Ботанический / Лесной массив из липы мелколистной на южном пределе ее распространения
351	**Монастырский лес**	Р	1998	34,3	Первомайский	В 1 км на северо-запад от с. Сергиевка. Первомайский лесхоз, Сергиевское лес-во, кв. 12 (выд. 1-13)	Ботанический / Березово-осиновый лес с зарослями терновника. Следы развалин Сергиевского монастыря
352	**Назаровская сосновая аллея**	Р	1980	0,3	Первомайский	с. Назаровка	Лесокультурный / Сосновая аллея
353	**Соболевский карьер**	Р	1998	10	Первомайский	В 2 км на северо-запад от с. Соболево	Геологический / Опорные разрезы апшерон-четвертичных и нижнетриасовых отложений
354	**Урочище Котлы**	Р	1998	265	Первомайский	В 4,5 км на северо-запад от с. Советское. Первомайский лесхоз, Первомайское лес-во, кв. 7 (выд. 1, 2)	Ландшафтный / Типчаково-ковыльная степь со старыми разработками известковистых песчаников келловейского яруса верхней юры
355	**Частые колки**	Р	1998	228	Первомайский	В 7 км на восток-северо-восток от с. Назаровка. Первомайский лесхоз, Первомайское лес-во, кв. 5	Ботанический / Березово-осиновые колки с участием дуба
356	**Чилижная балка**	Р	1998	169	Первомайский	В 2 км на восток от пос. Курлино	Ландшафтный / Заросли караганы кустарниковой, место гнездования птиц
357	**Абрамовский родник**	Р	1998	0,5	Переволоцкий	Северная окраина с. Абрамовка	Гидрогеологический / Источник подземных вод из нижнетриасовых отложений
358	**Адамова гора**	Р	1980	125	Переволоцкий	В 5,5 км на юго-восток от с. Адамовка. Переволоцкое лес-во, кв. 111 (выд. 1-4, 6-21).	Геоморфологический / Геологический объект - один из наиболее высоких (391,4 м) шиханов Общего Сырта с типичной вершиной, сложенной «дырчатыми» кварцитами - породами эоценового возраста. Кварциты имеют первичное залегание
359	**Алексеевский овраг**	Р	1998	23	Переволоцкий	В 0,5 км на северо-восток от с. Алексеевка	Геологический / Образец интенсивной обвражной эрозии

N	Название ООПТ	Значение	Год создания ООПТ	Площадь, га	АТО	Местоположение	Профиль / Объекты охраны
360	**Барчукский родник**	Р	1998	0,5	Переволоцкий	В 2 км на запад от с. Претория	Гидрогеологический / Обрыв с выходами красноцветных песчаников татарского яруса перми; родник, березово-осиновая роща
361	**Берег сокровищ (урочище Яр-Буе-Бай-лыке)**	Р	1998	8	Переволоцкий	Правый берег р. Урал. В 1,5 км на юг от ст. 1-я Зубочистка	Ландшафтный / Комплекс геологических достопримечательностей: опорный разрез верхнеюрских-нижнемеловых отложений, один из разломов зубочистенского яруса, реликты высокой уральской террасы в виде карманов галечника, серия современных оползней
362	**Ванюшин сад**	Р	1998	6	Переволоцкий	Окраина пос. Садовый. Черноречeнский лесхоз, Переволоцкое лес-во, кв. 145	Лесокультурный / Образец садового хозяйства начала XX века: насаждения древесных пород (береза, тополь черный, вяз гладкий и др.), остатки плодовых насаждений, ирригационные сооружения
363	**Гора Горюн**	Р	1998	14	Переволоцкий	В 2 км на восток от с. Рычковка	Ландшафтный / Надречный холм, сложенный породами нижнетатарского подъяруса перми. С вершины - панорамный обзор уральской долины
364	**Гора Медвежий лоб (Арапова гора)**	Р	1980	175	Переволоцкий	В 1,5 км на север от хутора Араповка.	Геолого-геоморфологический / Наиболее высокий шихан Общего Сырта
365	**Гора Острая Шишка**	Р	1998	2	Переволоцкий	В 3 км на северо-восток от с. Абрамовка	Геоморфологический / Конусовидный холм, с вершины которого открывается панорамный обзор долин и увалов Общего Сырта
366	**Зубочистенский грабен**	Р	1998	1	Переволоцкий	В 0,5 км на север от с. Зубочистка-2	Геологический / Обнажение зоны разлома - контакт отложений татарского яруса перми с отложениями средней юры
367	**Каменный родник – исток Самары**	Р	1980	7,3	Переволоцкий	В 4 км на север от с. Кариновка. Переволоцкое лес-во.	Гидрогеологический / Родник в истоке р. Самара
368	**Кичкасский рудник**	Р	1998	6	Переволоцкий	В 2 км на север от с. Кичкасс	Геологический / Старые горные выработки, скопление ископаемой фауны, отпечатки двоякодышащих рыб татарского века пермского периода
369	**Колок Красный**	Р	1998	148	Переволоцкий	В 4 км на север от с. Чесноковка. Краснохолмский лесхоз, Чесноковское лес-во, кв. 4	Ботанический / Байрачная дубрава с прудом
370	**Крутые Шишки**	Р	1998	50	Переволоцкий	В 1,5 км на восток от с. Филипповка	Геоморфологический / Три ассиметричных холма, образующих гряду по правобережью оврага Гребенского
371	**Кувайская степь**	Р	1998	1500	Переволоцкий	Правый берег р. Кувай. В 4 км на север от с. Абрамовка	Ландшафтный / Ковыльно-разнотравная степь - местообитание реакклиматизированного сурка
372	**Кызлар-Тау (Девичья гора)**	Р	1998	2	Переволоцкий	Юго-западная окраина с. Зубочистка-2	Геоморфологический / Опорные гразрезы красноцветных отложений татарского яруса перми
373	**Лес Холодный и родник Холодный**	Р	1998	32,3	Переволоцкий	В 2 км на юго-запад от с. Алексеевка. Черноречeнский лесхоз, Переволоцкое лес-во, кв. 146 (выд. 6-15)	Ландшафтный / Балка с залесенным склоном, родник - типичный приводораздельный ландшафт Общего Сырта
374	**Радовская гора**	Р	1998	26	Переволоцкий	В 1,5 км на восток-юго-восток от с. Радовка	Геологический / Холм-шихан Общего Сырта с глыбами «дырчатых» кварцитов на вершине
375	**Самангульские Красные камни (урочище Бакаэл)**	Р	1998	0,5	Переволоцкий	В 3,5 км на северо-восток от с. Кунакбай	Ландшафтный / В истоке лога - выходы красноцветных песчаников татарского яруса перми, характерные формы выветривания
376	**Урочище «Сипай» (овраг Родничный)**	Р	1998	35	Переволоцкий	В 0,5 км на восток от с. Долиновка	Ландшафтный / Ущелье с зарослями кустарников (ива, черемуха, ракитник, спирея, чилига)
377	**Урочище Дубовый куст и родник Дубовый**	Р	1998	56,5	Переволоцкий	В 4 км на северо-северо-восток от с. Абрамовка. Черноречeнский лесхоз, Переволоцкое лес-во, кв. 102	Ландшафтный / Байрачная дубрава с родником
378	**Урочище Золотой ключ и родник**	Р	1998	41,3	Переволоцкий	В 4 км на юг от с. Донецкое. Черноречeнский лесхоз, Переволоцкое лес-во, кв. 143 (выд. 1-6)	Гидрогеологический / Лес с преобладанием дуба и осины и родник на дне балки
379	**Усть-ключи Рычковский яр**	Р	1998	5	Переволоцкий	Правый берег р. Урал. У восточной окраины с. Ключи-Рычковка	Геоморфологический / Выходы красноцветных песчаников и аргиллитов татарского яруса перми
380	**Чесноковские Белые горы**	Р	1998	10	Переволоцкий	В 5 км на северо-запад от с. Чесноковка	Ландшафтный / Сильно расчлененное высокое левобережье р. Ялга, сложенное писчим мелом, типичная меловая растительность
381	**Балка Прончевая**	Р	1998	3	Пономаревский	В 0,5 км на запад от с. Алексеевка	Геологический / Обнажение полосчатослоистых верхнепермских красноцветных аргиллитов. Небольшой водопад

N	Название ООПТ	Значение	Год создания ООПТ	Площадь, га	АТО	Местоположение	Профиль / Объекты охраны
382	**Гора Порпандо**	Р	1998	88	Пономаревский	В 0,5 км на юг от с. Терентьевка. Пономаревский лесхоз, Пономаревское лес-во, кв. 7	Эрозионно-останцовый / Останец-холм - образец эрозионного расчленения сероцветных пород казанского яруса
383	**Овраг Зотова**	Р	1998	1	Пономаревский	В 1,5 км на юго-восток от с. Сарманай	Палеонтологический / Обнажение со скелетом мамонта
384	**Овраг Липовый**	Р	1998	12	Пономаревский	В 8 км на северо-запад от с. Романовка	Ландшафтно-ботанический / Байрачный липовый лес
385	**Пещерный лог**	Р	1998	31	Пономаревский	В 1 км на северо-восток от с. Сорокино	Ландшафтный и геолого-петрографический / Лесистый овраг (береза, осина, клен остролистный, липа); заросли степной вишни, луговая растительность; обнажения верхнепермских известняков и аргиллитов; родник и пещера
386	**Приседякские черноольшаники**	Р	1998	48	Пономаревский	В 3 км на запад от с. Терентьевка. Пономаревский лесхоз, Пономаревское лес-во, кв. 4-6	Ландшафтно-ботанический / Пойменные заболоченные черноольшаники, заросли кустарниковых ив
387	**Святой родник в Кузлах**	Р	1998	1	Пономаревский	Северо-западная окраина с. Верхние Кузлы	Гидрогеологический / Родник - выходы подземных вод из плитчатых светло-серых доломитов казанского яруса
388	**Терентьевский черноольшаник**	Р	1998	3	Пономаревский	В 0,5 км на юг от с. Терентьевка. Пономаревский лесхоз, Пономаревское лес-во, кв. 7	Ландшафтно-ботанический / Черноольшаник на заболоченном островке
389	**Урочище Бабьи Слезы**	Р	1998	20	Пономаревский	В 4 км на юго-запад от с. Алексеевка	Ландшафтный / Междуречная суффозионная западина - блюдце, окруженная богаторазнотравным лугом, в центре - ивняк с осиной и шиповником
390	**Урочище Моховое (озеро Горелое)**	Р	1998	19	Пономаревский	В 4 км на северо-восток от с. Борисовка	Ландшафтно-гидрологический / Карстово-суффозионная озерная впадина. Место гнездования водоплавающих и околоводных птиц
391	**Архиповский карьер**	Р	1998	100	Сакмарский	В 3 км на северо-восток от с. Архиповка	Геологический / Опорный разрез песчаной толщи средней юры
392	**Белая гора**	Р	1998	21	Сакмарский	Правый берег ручья Елшанка. В 3,5 км на северо-восток от с. Никольское	Геологический / Обрывистый склон с выходами гипса и древних карстовых брекчий известнякового и песчаниково-известнякового состава
393	**Гора Арапова**	Р	1998	20	Сакмарский	Южная окраина с. Сакмара	Ландшафтно-геоморфологический / Гряда - северное крыло соляной антиклинали, сложенное отложениями казанского яруса перми
394	**Гора Гребени**	Р	1998	150	Сакмарский	Западная окраина с. Гребени	Геологический / Опорные разрезы отложений перми и четвертичных отложений. Форма проявления в рельефе солянокупольной структуры
395	**Гора Палатка (Палаточная)**	Р	1998	3	Сакмарский	В 2 км на север от с. Архиповка	Ландшафтно-геологический / Холм из отложений казанского яруса перми с ракушечниками
396	**Гора Рублевая (Рубленая)**	Р	1998	6	Сакмарский	В 3,5 км на северо-восток от с. Сакмара	Ландшафтно-геологический / Скальный эрозионный останец - геологический разрез поймы р. Сакмара высокого и низкого уровней, лесной массив, заросли кустарников, каменисто-степные участки
397	**Гора Сырт**	Р	1998	5	Сакмарский	В 3,5 км на северо-запад от с. Донское	Геологический / Опорный разрез верхнеюрских отложений с морской фауной (аммониты, белемниты и др.)
398	**Каменная гора на р. Янгиз**	Р	1998	50	Сакмарский	В 1,5 км на юго-юго-восток от с. Марьевка	Геологический / Возвышение-куэста с обнажением отложений казанского яруса перми
399	**Обрыв Сверчки**	Р	1998	1,7	Сакмарский	В 4 км на север от с. Архиповка	Геологический / Опорный разрез конуса выноса лога
400	**Овраг Красный**	Р	1998	4,5	Сакмарский	В 1 км на юг от пос. Гребень	Геологический / Опорный разрез верхов казанского яруса перми и нижнетатарского подъяруса
401	**Орловские рудники**	Р	1998	86	Сакмарский	В 4 км на юго-запад от с. Орловка	Историко-горнотехнический / Группа старых шахт по добыче медистых песчаников, в отвалах - малахит необычного пластинчатого строения
402	**Петропавловский разрез**	Р	1998	15	Сакмарский	В 1 км на северо-запад от с. Петропавловка	Геологический / Стратиграфический разрез отложений нижнего - среднего триаса
403	**Разрез Березового оврага**	Р	1998	0,5	Сакмарский	В 1 км на север от с. Петропавловка	Геологический / Опорный разрез контакта отложений блюментальской и петропавловской свит нижнего триаса
404	**Рудники у Косматой Шишки**	Р	1998	25	Сакмарский	В 4,5 км на северо-восток от с. Орловка	Историко-горнотехнический ландшафтный / Сыртовый холм с отвалами шахт горных работ в прошлом
405	**Старица Миневича**	Р	1998	18,6	Сакмарский	В 1 км на юго-запад от с. Украинка. Сакмарский лесхоз, Сакмарское лес-во, кв. 4	Гидролого-зоологический / Старица - одно из важнейших нерестилищ частиковых рыб

N	Название ООПТ	Значение	Год создания ООПТ	Площадь, га	АТО	Местоположение	Профиль / Объекты охраны
406	**Урочище Муратауз**	Р	1998	26,6	Сакмарский	Правый берег р. Сакмара в 0,5 км от с. Татарская Каргала ниже по течению	Геолого-геоморфологический / Обрыв, рассеченный оврагами-каньонами, с выходами пород верхнетатарского подъяруса пермской системы
407	**Усть-Салмышский**	Р	1998	114	Сакмарский	В 3,5 км на северо-восток от с. Сакмара. Сакмарский лесхоз, Сакмарское лес-во, кв. 16	Ландшафтно-гидрологический / Эталонные пойменные разнотравные и ежевичные тополевники на острове
408	**Андреевские Шишки**	Р	1998	450	Саракташский	В 1,5 км на восток от с. Андреевка	Ландшафтный / Пять шишкообразных эрозионно-останцовых холмов с редкой петрофитно-кальцефитной флорой
409	**Барский лес**	Р	1998	34	Саракташский	Северо-западная окраина с. Надеждинка. Саракташский лесхоз, Черноотрожское лес-во, кв. 2	Ландшафтный / Природный комплекс нагорной дубравы порослевого происхождения
410	**Гора Самбула**	Р	1998	4	Саракташский	В 7,0 км на юго-восток от пос. Правда	Геоморфологический / Обрыв с обнажениями отложений татарского яруса перми, останцы выветривания, остатки древних позвоночных (батрахозавров, хронозуха, котлассии)
411	**Карстовое поле Печоры**	Р	1998	27,3	Саракташский	В 1,5 км на северо-запад от с. Спасское	Геоморфологический / Молодой открытый и древний заполненный карст (воронки, пещеры, лазы в подземные пустоты)
412	**Козьи Горы**	Р	1998	65	Саракташский	В 4 км на юго-запад от с. Старый Сокулак и в 7,0 км на северо-восток от с. Карагузино	Ландшафтный / Низкогорный безлесный массив с куэстовыми формами, седловинами
413	**Кондуровские венцы**	Р	1998	124	Саракташский	В 1,5-4,0 км на северо-запад от с. Кондуровка. Саракташский лесхоз, Саракташское лес-во, кв. 48 (выд. 1, 3, 9, 10)	Ландшафтный / Яр над поймой р. Сакмара, состоящий из ажурно соединенных полуовалов (венцов). Древесно-кустарниковая растительность
414	**Нос-гора**	Р	1998	168,6	Саракташский	Правый берег р. Сакмара. В 2,5 км на северо-восток от с. Кондуровка	Ландшафтный / Гора-останец с разрезом-стратотипом отложений сакмарского яруса пермской системы с ископаемой фауной (аммониты, брахиоподы, пелециподы, конодонты и др.)
415	**Родник Белоглинка (Вонючий родник)**	Р	1998	0,5	Саракташский	В 7,0 км на юго-восток от пос. Белогорский	Гидрогеологический / Родник, вскрывающий сероводородные трещинно-карстовые воды кунгурского возраста нижней перми
416	**Саракташская дубовая роща**	Р	1998	758	Саракташский	В 3 км на север от с. Кондуровка. Саракташский лесхоз, Саракташское лес-во, кв. 47 (выд. 27)	Ботанический / Крупный дубравный массив у южной границы распространения дуба
417	**Стог-гора**	Р	1998	2,9	Саракташский	В 2 км на северо-запад от с. Кондуровка. Саракташский лесхоз, Саракташское лес-во, кв. 47 (выд. 27)	Геоморфологический / Останец - редкая эрозионная форма рельефа, у подножья лес из дуба, липы, вяза
418	**Туембетский рудник**	Р	1998	16,8	Саракташский	В 5 км на северо-запад от с. Васильевка	Ландшафтно-горнотехнический / Древние разработки медных руд
419	**Урочище Красногоры**	Р	1998	104,3	Саракташский	В 0,5 км на запад от с. Красногор	Геоморфологический / Красногоры - Полозная гора - обрыв, сложенный красноцветными породами татарского яруса перми. Красногорская крепость с остатками валов и рвов
420	**Яманское ущелье**	Р	1998	30,1	Саракташский	В 5 км на юго-восток от с. Новографово	Ландшафтный / Горная балка с древесной и петрофитно-степной растительностью, животным миром, высокодебитными родниками
421	**Жетыкольская песчаная коса**	Р	1980	2,5	Светлинский	У южной окраины пос. Озерный.	Ландшафтный / Песчаная коса - редкое для тургайских озер намывное образование
422	**Озеро Карамола**	Р	1998	48	Светлинский	В 12 км на юго-восток от пос. Коскуль	Ландшафтно-гидрологический / Степное озеро в котловине. Место гнезования серого гуся, лебедя-шипуна и пролета водоплавающих птиц
423	**Скала «Верблюд»**	Р	1980	3	Светлинский	В 8 км на юго-восток от центральной усадьбы АО «Восточное».	Геолого-геоморфологический / Кварцитовые скалы, озеровидный плес р. Ащису, участок степи и каменистые россыпи
424	**Овраг и родник Лей-Латка**	Р	1998	2	Северный	В 3,5 км на запад-юго-запад от с. Секретарка	Ландшафтный / Опорные разрезы высокской свиты татарского яруса
425	**Ручей Кузьминка с притоками Жмакинский ручей и Грековский Дол**	Р	1998	170	Северный	Между автотрассой Самара - Уфа и с. Жмакино	Гидрогеологический / Ручьи - место обитания европейского хариуса
426	**Рычковский парк**	Р	1998	9	Северный	Восточная окраина с. Рычковка	Лесокультурный / Лесные насаждения паркового типа. Остатки усадьбы
427	**Северный сосновый бор**	Р	1998	18	Северный	В 6 км на запад от с. Бакаевка. Северный лесхоз, Верхне-Сокское лес-во, кв. 100 (выд. 27, 38)	Лесокультурный / Насаждения сосны обыкновенной 20-х годов XX в.
428	**Сокская Урема**	Р	1998	75	Северный	В 2 км на запад от с. Соковка	Ландшафтный / Пойменный лес (ветла, тополь черный и белый, ольха черная, береза)

N	Название ООПТ	Значение	Год создания ООПТ	Площадь, га	АТО	Местоположение	Профиль / Объекты охраны
429	**Урочище и родник Бутырки**	Р	1998	25	Северный	В 1 км на север от с. Русский Кандыз	Ландшафтный / Лесные сообщества из дуба, липы, клена остролистного, березы. Родник
430	**Урочище Челяевская гора (гора Курник)**	Р	1998	137	Северный	В 1,5-4 км на юго-восток от с. Нижнечеляевка, в 2 км на север от с. Аксаковка Бугурусланского р-на	Ландшафтный, историко-культурный / Злаково-разнотравная и кустарниковая степь
431	**Форелевый ручей Сула**	Р	1998	156	Северный	Около сс. Яковлево и Староверка до границы области	Гидрогеологический / Ручей - место обитания ручьевой форели и европейского хариуса
432	**Букобайские яры**	Р	1998	135,8	Соль-Илецкий	В 3,6 км на восток от с. Михайловка	Геологический / Разрез отложений среднего-верхнего триаса с находками мастодонозавров
433	**Верхнемечетский разрез**	Р	1998	2	Соль-Илецкий	Северо-западная окраина с. Дивнополье	Геологический / Разрез отложений верхней юры (с аммонитами) - нижнего мела
434	**Верхне-Чибендинские меловые горы**	Р	1998	163	Соль-Илецкий	В 10 км на запад-юго-запад от с. Троицкое	Ландшафтный / Выходы писчего мела. Редкие виды растений - кальцефилов
435	**Ветлянские яры**	Р	1998	170	Соль-Илецкий	Верховья р. Ветлянка. В 13 км на восток-юго-восток от ст. Боевая Гора	Геологический / Опорные разрезы отложений мезозоя и кайнозоя
436	**Галечный овраг**	Р	1998	10	Соль-Илецкий	В 3,5 км на северо-запад от с. Саратовка	Геологический / Разрез континентальных отложений средней юры
437	**Гора Алеутас**	Р	1998	0,5	Соль-Илецкий	В 10,5 км на юго-восток от с. Перовка	Геологический / Глыбы кварцевых песчаников с отпечатками растений донеогенового возраста. Типичная растительность каменистых степей
438	**Гора Боевая**	Р	1980	50	Соль-Илецкий	В 700 м от ж.-д. ст. Боевая Гора.	Геологический / Соляной купол с с выходами гипсов кунгурского яруса, красноцветов уфимского и татарского ярусов
439	**Гора Змеиная (Ханская гора, Могила хана)**	Р	1980	33,2	Соль-Илецкий	В 1,5 км на юго-юго-восток от с. Михайловка, в 0,5 км на юго-запад от с. Беляевка, в излучине р. Бедянка.	Геологический / Опорный разрез отложений верхней юры с ископаемой фауной
440	**Озеро Развал**	Р	1998	10	Соль-Илецкий	Юго-восточная окраина г. Соль-Илецк	Гидрогеологический / Комплекс озер антропогенно-карстового происхождения, возникших в связи с разработкой соли. Озеро Развал с ложем и бортами из каменной соли
441	**Перовские яры**	Р	1998	2	Соль-Илецкий	Правый берег р. Донгуз. Северная окраина с. Перовка	Геологический / Стратотип донгузской свиты среднего триаса со скоплением костей древних позвоночных (архозавров, лабиринтодонтов, дицинодонтов, териодонтов и двоякодышащих рыб). Полные скелеты плагиозавров
442	**Соколиные колки**	Р	1998	17,2	Соль-Илецкий	В 9,5 км на юго-восток от с. Перовка	Ботанический / Березово-осиновые колки. Массовые гнездования мелких соколов
443	**Степной участок Никольский**	Р	1998	190	Соль-Илецкий	В 10 км на запад-юго-запад от пос. Дружба	Ландшафтный / Участок водораздельного равнинно-степного ландшафта. Степное сообщество с доминирование ковыля Лессинга. Эталонный почвенный разрез южных черноземов
444	**Тимошкин черноольшаник**	Р	1980	115	Соль-Илецкий	В 2 км на юго-юго-восток от г. Соль-Илецк. Соль-Илецкое лес-во, кв. 5	Ботанический / Пойменный черноольшаник
445	**Троицкие меловые горы**	Р	1998	150	Соль-Илецкий	В 5 км на юго-запад от с. Троицкое	Ландшафтный / Опорный разрез морских отложений позднего мела. Богатая эндемично-меловая флора
446	**Урочище Возрождение**	Р	1998	52	Соль-Илецкий	В 1 км на восток от с. Возрождение. Соль-Илецкий лесхоз, Соль-Илецкое лес-во, кв. 14	Ландшафтный / Черноольшаник, заросли кустарников (шиповник, крушина, черная смородина, калина, черемуха). Водно-болотная и луговая растительность
447	**Урочище Песчаный яр**	Р	1998	2	Соль-Илецкий	В 5 км на юго-запад от с. Есингай	Ландшафтный / Разрезы отложений трех аккумулятивных равнин: высокой и средней пойм и второй террасы
448	**Урочище Прохладное**	Р	1998	87,5	Соль-Илецкий	Верховья р. Куралы. В 12,5 км на юго-восток от с. Перовка	Ландшафтный / Глубокий облесенный лог с меловыми обрывами. Основные лесообразующие породы: вяз гладкий, ольха черная, тополь белый, тополь черный, осина, береза, ивы. Есть гнездо могильника
449	**Урочище Угольное**	Р	1980	50	Соль-Илецкий	В 1,5 км на северо-восток от с. Угольное. Соль-Илецкое лес-во, кв. 13	Ландшафтный / Пойменный природный комплекс - черноольшаник
450	**Черноольшаник у с. Изобильное**	Р	1980	36	Соль-Илецкий	В 3,5 км на восток от с. Изобильное. Изобильное лес-во, кв. 35.	Ботанический / Ольховый лес
451	**Голубовские лесные колки**	Р	1980	350	Сорочинский	В 3 км на север от с. Первокрасное. Сорочинское лес-во. кв. 1, 27-33.	Ландшафтный / Лесостепной ландшафт

N	Название ООПТ	Значение	Год создания ООПТ	Площадь, га	АТО	Местоположение	Профиль / Объекты охраны
452	**Голубовские моховые болота**	Р	1998	120	Сорочинский	Верховья ручья Голубовка. В 4,5 км на северо-северо-запад от с. Первокрасного	Ландшафтно-гидрологический / Блюдцеобразные суффозионные западины с осоково-кочкарно-травянистыми болотцами
453	**Гора Шишка**	Р	1998	5	Сорочинский	В 1 км на запад от с. Уран. Сорочинский лесхоз, Сорочинское лес-во, кв. 19	Геоморфологический / Эрозионный останец со старыми разработками известняков верхней перми
454	**Красные камни**	Р	1980	48	Сорочинский	В 2 км на юг от с. Первокрасное.	Геоморфологический / Красноцветные отложения
455	**Матвеевский овраг**	Р	1998	2	Сорочинский	В 1,0 км на юго-юго-запад от с. Матвеевка	Геологический / Овраг с противоэрозионным валом, вскрывает отложения блюментальской свиты нижнего триаса
456	**Надеждинский сосновый бор**	Р	1998	88	Сорочинский	Северная окраина с. Надеждинка. Сорочинский лесхоз, Сорочинское лес-во, кв. 48	Лесокультурный / Искусственные насаждения - образец степного лесоразведения на песках
457	**Новопокровское болото**	Р	1998	31	Сорочинский	Западная окраина с. Новопокровка	Ландшафтно-гидрологический / Карстово-суффозионная западина
458	**Сосновый бор в с. Первокрасное**	Р	1980	43	Сорочинский	Восточная окраина с. Первокрасное. Сорочинское лес-во, кв. 34.	Лесокультурный / Культуры сосны
459	**Урочище Каменный родник**	Р	1998	21	Сорочинский	В 4 км на юго-запад от с. Матвеевка, в верховьях р. Воробьевки	Ландшафтный / Байрачная дубрава с родником
460	**Урочище Красная яруга**	Р	1998	75	Сорочинский	В 1 км на восток от с. Федоровка	Ландшафтно-геологический / Балка с обнажениями песчаников и конгломератов блюментальской свиты нижнего триаса
461	**Елтышевская старица**	Р	1998	49,1	Ташлинский	В 3,2 км на юго-запад от с. Раннее. Ташлинский лесхоз, Ташлинское лес-во, кв. 81 (выд. 18), 82 (выд. 33), 83 (выд. 32)	Ландшафтный / Пойменный лес из тополей черного и белого, ветлы с кустарниками; богатая ихтиофауна
462	**Иртекский черноольшаник**	Р	1998	20,7	Ташлинский	В 2 км на север от с. Иртек. Ташлинский лесхоз, Ташлинское лес-во, кв. 54 (выд. 3, 33, 37), 55 (выд. 3)	Ландшафтно-ботанический / Черноольшаник, ивовые заросли, осокорник
463	**Урочище Ильмень**	Р	1998	700	Ташлинский	Южная граница в 2,5 км на северо-северо-запад от с. Иртек, северная - в 4,5 км на юго-восток от с. Кузьминка	Ландшафтный / Пески с псаммофитной растительностью, зарослями кустарников
464	**Урочище Красная гора**	Р	1998	2,2	Ташлинский	В 1 км на северо-восток от с. Шестаковка. Ташлинский лесхоз, Ташлинское лес-во, кв. 3 (выд. 6)	Геологический / Холм, сложенный ожелезненными песками средней юры
465	**Урочище Крутой Овраг**	Р	1998	48,7	Ташлинский	В 4 км на восток от с. Степановка. Ташлинский лесхоз, Ташлинское лес-во, кв. 9 (выд. 5)	Ландшафтный / Байрачный лес из березы, осины и дуба
466	**Урочище Ташурман (Большой Имангульский Камень)**	Р	1998	18,9	Ташлинский	В 1,2 км на север от с. Каменноимангулово. Ташлинский лесхоз, Ташлинское лес-во, кв. 4 (выд. 13-17)	Ландшафтный / Дубовый лес с примесью березы и вяза с крупными глыбами «дырчатых» кварцитов эоцена
467	**Урочище Царь-Бархан**	Р	1998	114	Ташлинский	В 2,5 км на северо-запад от с. Иртек	Ландшафтный / Крупный песчаный бархан с осиново-березовым редколесьем
468	**Черноольшаник Чапурин**	Р	1998	8,6	Ташлинский	В 4 км на северо-восток от с. Буренино. Ташлинский лесхоз, Ташлинское лес-во, кв. 18	Ландшафтный / Галерейный черноольшаник с участками травянистых кочкарников, порослевые насаждения ольхи черной
469	**Крутой яр**	Р	1998	80	Тоцкий	В 1,5 км на северо-запад от с. Логачевка	Геолого-геоморфологический / Опорные разрезы апшерон-четвертичной толщи и красноцветов нижнего триаса. Образцы овражной эрозии
470	**Логачевские овраги**	Р	1998	125	Тоцкий	Северная граница у южной окраины с. Логачевка, южная - в 2,5 км на юг от с. Логачевка	Геолого-геоморфологический / Овраги - результат интенсивного проявления процессов овражной эрозии
471	**Марковский Каменный овраг**	Р	1998	20	Тоцкий	В 1,5 км на восток-юго-восток от с. Марковка	Геологический / Опорный разрез отложений акчагыльского яруса неогена
472	**Медвежий овраг**	Р	1998	75	Тоцкий	Северо-западная окраина с. Елховка	Геологический / Опорный разрез отложений акчагыльского яруса неогена
473	**Озеро Лебяжье**	Р	1998	27	Тоцкий	В 1 км на северо-восток от пос. Первомайское	Ландшафтно-гидрологический / Зарастающее озеро-старица. Ихтиофауна: лещ, плотва, окунь, щука. Место обитания болотной черепахи
474	**Ремизенковский сосновый бор**	Р	1980	213	Тоцкий	В 3,5 км на юго-запад от с. М. Ремизенка.	Лесокультурный / Культуры сосны
475	**Алмалинская береза**	Р	1998	102	Тюльганский	В 1 км на юго-юго-восток от с. Алмала. Тюльганский лесхоз, Алмалинское лес-во, кв. 90	Ботанический / Крупный экземпляр березы бородавчатой
476	**Алмалинский лесопарк Тимашева**	Р	1998	0,5	Тюльганский	Западная окраина с. Алмала, у школы	Лесокультурный / Искусственные насаждения лиственницы и сосны

N	Название ООПТ	Значение	Год создания ООПТ	Площадь, га	АТО	Местоположение	Профиль / Объекты охраны
477	**Астрахановский оползень**	Р	1998	0,5	Тюльганский	Правый берег р. Чебеньки. В 1 км на север от с. Астрахановка	Геологический / Оползень в глинах и суглинках калининского горизонта верхнего плейстоцена
478	**Гора Мулькамантау**	Р	1998	58,9	Тюльганский	В 0,5 км на север от с. Давлеткулово	Геологический / Опорный разрез полосчатослоистых озерных отложений казанского яруса
479	**Гора Накас**	Р	1998	107	Тюльганский	В 5,5 км на запад от с. Алмала. Тюльганский лесхоз, Тугустемировское лес-во, кв. 83	Ландшафтный / Высшая точка Оренбуржья (667,6 м), эталонные старовозрастные лесные массивы, редкие виды растений
480	**Козловский лесопарк**	Р	1980	3	Тюльганский	В 1,5 км на северо-запад от с. Козловка. Ташлинское лес-во, кв. 339 (выд. 13)	Лесокультурный / Культуры сосны
481	**Красный Шихан**	Р	1998	48,1	Тюльганский	В 5 км на юго-юго-восток от с. Ташла. Тюльганский лесхоз, Ташлинское лес-во, кв. 325, 326	Ландшафтно-геологический / Опорный разрез отложений блюментальской свиты нижнего триаса. Лесная и травяная растительность
482	**Плач-Гора**	Р	1998	11	Тюльганский	Правый берег р. Чебеньки. В 0,5 км на северо-восток от с. Астрахановка	Геологический / Опорный стратиграфический разрез олонекского яруса нижнего триаса
483	**Синие Камни**	Р	1998	21	Тюльганский	В 5,5 км на восток от с. Ключи	Петрографический / Редкое для запада Оренбуржья проявление минералов кремнистых пород, в основном халцедона и кварца
484	**Ташлинский лесопарк Тимашева**	Р	1980	2	Тюльганский	Северная окраина с. Ташла	Лесокультурный / Лесные культуры - древесные породы, интродуценты - барбарис, магония
485	**Тугустемировские лесные культуры**	Р	1980	2,4	Тюльганский	Северная окраина с. Тугустемир. Тугустемировское лес-во, кв. 59 (выд. 11-14)	Лесокультурный / Старовозрастные культуры сосны
486	**Тюльганская Большая Шишка (г. Олимп)**	Р	1998	126	Тюльганский	В 1,5 км на юг от пос. Тюльган. Тюльганский лесхоз, Ташлинское лес-во, кв. 335	Ландшафтно-видовой / Видовой объект - залесенный шихан, нагорная дубрава
487	**Урманские дубы**	Р	1998	103	Тюльганский	В 4,5 км на юго-юго-запад от с. Алмала. Тюльганский лесхоз, Алмалинское лес-во, кв. 144	Ботанический / Эталонный участок лесов из дуба, липы и вяза. Старовозрастные экземпляры дуба
488	**Урочище Алебастровая гора и родник**	Р	1998	139	Тюльганский	В 0,8 км на северо-восток от пос. Рудный. Тюльганский лесхоз, Ташлинское лес-во, кв. 316	Ландшафтный-геолого-гидрогеологический / Обрыв лесного оврага, сложенного гипсом. Над обрывом – контрастный карстовый рельеф, ниже обрыва - мощный карстовый источник
489	**Урочище Кривая липа и родник**	Р	1998	103	Тюльганский	В 3 км на северо-запад от с. Алмала. Тюльганский лесхоз, Алмалинское лес-во, кв. 31	Гидрогеологический / Природный комплекс урочища с родником из водоносного комплекса нижнетриасовых отложений
490	**Зобовское карстовое поле**	Р	1998	25	Шарлыкский	В 2 км на запад от с. Зобово	Лесокультурный / Карстовый ландшафт (провальные воронки и озера)
491	**Николаевские утесы**	Р	1998	4	Шарлыкский	Левобережье р. Неть, напротив и ниже с. Николаевка	Геолого-геоморфологический / Опорный разрез отложений казанского яруса верхней перми
492	**Прохоровский курган**	Р	1998	0,5	Шарлыкский	В 1,5 км на юго-восток от с. Прохоровка	Ландшафтно-исторический / Сарматский курган высотой 3,5 метра, диаметром 40 метров
493	**Ратчинские горы**	Р	1998	300	Шарлыкский	В 2 км на северо-восток от с. Ратчино	Ландшафтно-геоморфологический / Сыртово-холмистый массив с характерной петрофитной растительностью
494	**Сарманайская чернокорая береза**	Р	1998	0,5	Шарлыкский	В 1,5 км на северо-запад от с. Сарманай. Шарлыкский лесхоз, Шарлыкское лес-во, кв. 60	Ботанический / Отдельное дерево - чернокорая береза
495	**Сарманайский яр на р. Дема**	Р	1998	0,5	Шарлыкский	В 0,5 км на северо-восток от с. Сарманай	Геологический / Опорный разрез, вскрывающий отложения конуса выноса (суглинки с щебнисто-галечными прослоями)
496	**Уреньские родники**	Р	1998	0,5	Шарлыкский	В 3,5 км на север от с. Путятино. Шарлыкский лесхоз, Шарлыкское лес-во, кв. 21	Гидрогеологический / Родники
497	**Акжарская степь**	Р	1998	14600	Ясненский	В 3 км на север от с. Акжарское	Ландшафтный / Эталонный участок типчаково-ковыльной степи
498	**Березитовый Увал**	Р	1998	54	Ясненский	Правый берег р. Джабыги, в 6 км от ее устья выше по течению	Геологический / Место проявления золотоносных березитов
499	**Верблюжья горка**	Р	1998	25	Ясненский	Правый берег р. Алгабаз, в 9 км на юго-юго-запад от с. Ореховка	Геологический / Наиболее значительное для Кумакского рудного района проявление золотого оруденения кварцево-жильного типа
500	**Джабыгинская степь**	Р	1998	1330	Ясненский	В 14,5 км на северо-северо-восток от с. Веселое	Ландшафтный / Эталонный участок типчаково-овсецово-ковыльной степи. Колония сурков
501	**Еленовский карьер**	Р	1998	28	Ясненский	Юго-восточная окраина с. Еленовка	Геологический / Обнажение вуканогенно-осадочной толщи среднего девона
502	**Еленовский рудник**	Р	1998	0,1	Ясненский	В 3,5 км на восток от с. Еленовка, между р. Киембай и шоссе Домбаровка - Ясный	Геологический / Карьер, разрабатывавшийся в бронзовом веке. В отвалах руда и околорудные породы меднотурмалинового типа

N	Название ООПТ	Значение	Год создания ООПТ	Площадь, га	АТО	Местоположение	Профиль / Объекты охраны
503	**Каинсайская степь**	Р	1998	56	Ясненский	В 12 км на северо-запад от пос. Тыкаш	Ландшафтно-ботанический / Фрагмент степи с богатым лугово-степным разнотравьем. Место обитания журавля-красавки, стрепета, сурка
504	**Каменная балка Шиндаша**	Р	1998	80	Ясненский	В 8 км на юго-запад от пос. Бис-Тюбе, в 1,3 км на северо-запад от тригопункта Шиндаша	Геолого-геоморфологический / Скальный ступенчатый обрыв, сложенный вулканогенно-осадочными породами
505	**Кумакские лески**	Р	1998	365	Ясненский	В 5 км на северо-запад от центральной усадьбы АО им. Комарова. Домбаровский лесхоз, Ясненское лес-во	Ландшафтно-ботанический / Контрастно расчлененный логами рельеф с пестрым чередованием участков степной, солонцовой и лесной (березово-осиновые колки и вишарники) растительности
506	**Марьин Утес**	Р	1998	10	Ясненский	В 6 км на восток-северо-восток от с. Бистюбе	Геологический / Скальный обрыв – выходы гнейсов позднего протерозоя
507	**Террикон шахты Новокапитальная**	Р	1998	1,5	Ясненский	Северо-восточная окраина пос. Кумак	Геологический / В терриконе штуфы рудных и околорудных пород наиболее глубоких горизонтов Кумакского золоторудного месторождения
508	**Тыкашинская толща**	Р	1998	10	Ясненский	Правый обрывистый берег над р. Кумак, у западной окраины пос. Кумак	Геологический / Опорный разрез тыкашинской толщи (верхний девон - турнейский ярус нижнего карбона)
509	**Ясная степь**	Р	1998	204	Ясненский	В 13 км на северо-запад от г. Ясный	Ландшафтный / Фрагмент плакорной типчаково-ковыльной степи
Категория ООПТ: ***Особо ценные лесные массивы***							
510	**Бузулукский бор**	Ф	1977	56600; общая площадь с Самарской областью 110100	Бузулукский	Южная окраина в 11 км от г.Бузулук на северо-западн, западная - в 5 км от с. Заплавное (Самарская обл.) на восток, северная - в 4 км от с. Могутово на юг, восточная - окраина сс. Пасмурово и Березовка	Сосновый бор. КОТР

Перспективные ООПТ

N	Название ООПТ	Значение	Год создания ООПТ	Площадь, га	АТО	Местоположение	Профиль / Объекты охраны
Категория ООПТ: ***Государственные природные заповедники***							
1	**Шайтантау**	Ф		9500	Кувандыкский	Правобережье р. Сакмара. В 10 км на север от г. Кувандык до границ с Р. Башкортостан,	Эталонные участки широколиственных лесов и каменистых степей в низкогорьях Южного Урала. Редкие виды флоры и фауны. Геологические достопримечательности
Категория ООПТ: ***Природные парки***							
2	**Ириклинское водохранилище**	Р		680900	Кваркенский, Новоорский, Гайский, Адамовский	Акватория и побережье (1 км от уреза воды) Ириклинского водохранилища	Ландшафтный / Степные, околоводные и водные экосистемы. Геологические и историко-культурные достопримечательности. Места произрастания редких видов. Биоресурсы ихтиофауны. Рекреационные ресурсы

Пензенская область (31.03.2006 г.)

N	Название ООПТ	Значение	Год создания ООПТ	Площадь, га	АТО	Местоположение	Профиль / Объекты охраны
Категория ООПТ: ***Государственные природные заповедники***							
1	**Приволжская лесостепь**	Ф	1989	8326; охранная зона 19059	Камешкирский, Кузнецкий, Неверкинский, Пензенский, Каменский, Колышлейский	Приволжская возвышенность, в пределах главного водораздела рр. Волга и Дон - 5 участков.	Уникальные степные и лесостепные природные комплексы, редкие виды растений.
Категория ООПТ: ***Памятники природы***							
2	**Родник «Святая вода»**	Р	2000	0,005	Беднодемьянов-ский	Берег р. Кока. В 500 м на юго-восток от г. Спасска. Совхоз «Бедно-демьяновский»	Водный / Родник
3	**Родник «Царский»**	Р	2000	0,008	Бековский	В 4 км на северо-запад от с. Бековo	Водный / Родник
4	**Хоперский бор**	Р	1992	72	Бековский	В 5 км на восток от пос. Бековo, в 0,6 км на запад от р. Хопер. Сердобский мехлесхоз, Бековское лес-во, кв. 42, 56	Ботанический / Природный комплекс соснового леса возрастом более 100 лет
5	**Дендрарий им. Г.Ф. Морозова**	Р	1965	160	Белинский	с. Студенка	Дендрологический / Дендрарий: около 100 ценных акклиматизированных видов деревьев и кустарников
6	**Озеро Чкаловское**	Р	1975	12	Белинский	В 200 м на север от с. Чернышово. Белинский лесхоз, Морозовское лес-во, кв. 94	Водный / Озеро - старица р.Ворона
7	**Родник «Живой»**	Р	1967	0,1	Белинский	На территории Гуп «Поимское»	Водный / Родник
8	**Урочище «Шугай»**	Р	1971	18	Белинский	с. Свищевка. Белинский лесхоз, Свищевское лес-во, кв. 27	Ботанический / Лесные культуры
9	**Светлополянские болота**	Р	2000	30,2	Бессоновский	Ахунский лесхоз, Светлополянское лес-во, кв. 68, 69, 72, 78	Водный / Природный комплекс болота
10	**Кувшиновский лес**	Р	1999	77	Вадинский	В междуречье рр. Вад и Ломовка. В окрестностях села Аксеновка. Ломовский лесхоз, Ломовское лес-во, кв. 14	Ботанический / Сообщество широколиственного леса
11	**Сквер Музея народного творчества**	Р	1993	0,4	г. Пенза	г. Пенза, ул. Куйбышева, 47	Ботанический / Интродуцированные виды хвойных пород
12	**Кардавский лес**	Р	2003	9,8	Городищенский	Водораздел рр. Кадада и Белый родник. Чаадаевский лесхоз, Кардавское лес-во, кв. 49 (выд. 13, 14)	Ботанический / Старовозрастный лес из сосны, дуба и ели с редкими видами растений
13	**Мельничный бор**	Р	1992	213	Городищенский	Левобережье р. Сура. Чаадаевский лесхоз, Чаадаевское лес-во, кв. 46-48	Ботанический / Культуры сосны обыкновенной
14	**Никоновский бор**	Р	1999	1010	Городищенский	У ст. Никоново Куйбышевской ж.д. Чаадаевский лесхоз, Краснооктрябрьское лес-во, кв. 19, 20, 37, 38, 70, 98, 115, 124, 133-141, 150, 155	Ботанический / Остепненные сосновые леса. Сфагновое болото. Редкие грибы и редкие виды растений
15	**Овраг «Смерти»**	Р	1999	2,5	Городищенский	Долина р. Сура. Чаадаевский лесхоз, Павло-Куракинское лес-во, кв. 64 (выд. 21)	Палеонтологический / Геологическое обнажение с окаменелой древесиной
16	**Озеро Большое моховое**	Р	1975	93,1	Городищенский	пос. Чаадаевка. Чаадаевский лесхоз, Чаадаевское лес-во, кв. 146, 147, 154, 155, 156	Водный / Озеро
17	**Озеро Боровое**	Р	1975	0,2	Городищенский	В 5 км на юго-восток от с. Верхняя Елюзань	Водный / Озеро
18	**Озеро Сарьково**	Р	1975	50,5	Городищенский	В 3 км на юго-восток от с. Верхняя Елюзань. Чаадаевский лесхоз, Юловское лес-во, кв. 54 (выд. 9)	Водный / Озеро
19	**Саловский сосновый бор**	Р	1985	518,6	Городищенский	Правобережье р. Сура. Чаадаевский лесхоз, Чаадаевское лес-во, кв. 49-63	Ботанический / Культуры сосны обыкновенной
20	**Оболенский сад**	Р	1992	19	Земетчинский	с. Салтыково. Юрсовский лесхоз, Салтыковское лес-во, кв. 83	Ботанический / Парковый ландшафт
21	**Иссинская дубрава**	Р	2003	67	Иссинский	Мокшанский лесхоз, кв. 9	Ботанический / Дубрава с редкими видами растений (лилия саранка, венерин башмачок и др.)
22	**Урочище «Подгорное»**	Р	2003	39	Колышлейский	Коренной берег и частично пойма р. Колышлейка. Сердобский лесхоз, Колышлейское лес-во, кв. 39	Ботанический / Природный комплекс с редкими видами растений (ковыль перистый, миндаль низкий)
23	**Ивановская степь**	Р	2003	156	Кондольский	Левый берег р. Ивановка. В 4 км на восток от с. Кондоль	Ботанический / Степное сообщество с редкими видами растений (грудница мохнатая, козелец прямой и др.)

N	Название ООПТ	Значение	Год создания ООПТ	Площадь, га	АТО	Местоположение	Профиль / Объекты охраны
24	**Родник «Смоленский»**	Р	2000	5	Кузнецкий	Кузнецкий лесхоз, Радищевское лес-во, на стыке кв. 94 и 95	Водный / Родник
25	**Урочище «Три горы»**	Р	2000	300	Кузнецкий	Кузнецкий лесхоз, Двориковское лес-во, кв. 70-72	Ботанический / Сосновый лес, редкие виды растений: прострел раскрытый, гвоздика песчаная и др.
26	**Большевьясский лес**	Р	1985	609	Лунинский	Большевьясский лесхоз, Большевьясское лес-во, кв. 71, 72, 81, 82, 87-89	Ботанический / Разновозрастные сосняки, смешанные леса.
27	**Географические культуры сосны**	Р	1985	97	Лунинский	Лунинский лесхоз, Вазерское лес-во, кв. 8 (выд. 5)	Ботанический / Культуры сосны
28	**Иваныровский ландшафтный комплекс**	Р	2003	129,1	Лунинский	Лунинский лесхоз, Иванырсинское лес-во, кв. 62. (выд. 8, 9), 63, 55 (выд. 12), 57 (выд. 34)	Ботанический / Гористый ландшафт: лесные, лугово-болотные и водные сообщества. Редкие виды растений
29	**Культуры сосны на эродированном склоне**	Р	1992	81	Лунинский	Правобережье р. Сура. Большевьясский лесхоз, Ломовское лесничество, кв. 5, 6	Ботанический / Культуры сосны.
30	**Ломовские моховые болота**	Р	1999	39,8	Лунинский	Большевьясский лесхоз, Ломовское лес-во, кв. 36 (выд. 42), 39 (выд. 33), 40 (выд. 6), 46 (выд. 11, 21, 31, 32), 51 (выд. 19, 21)	Ботанический / Растительные сообщества сфагновых болот; редкие виды растений и грибов
31	**Озера Лесные**	Р	1975	16,6	Лунинский	Пойма р. Сура. Лунинский лесхоз, Вазерское лес-во, кв. 11, 12, 27, 28	Водный / Озера
32	**Озерный комплекс «Луговой»**	Р	2000	61	Лунинский	Пойма р. Сура. В 1 км на юго-восток от пос. Луговой	Водный / Природные комплексы пойменных озер и лугов
33	**Озеро «Чапчор»**	Р	2000	7,3	Лунинский	Бывшее русло р. Сура. Большевьясский лесхоз, Вьясское лес-во, кв. 22 (выд. 25)	Водный / Экосистема пойменного озера. Редкие виды растений: сальвиния плавающая, кувшинка чистобелая и др.
34	**Солонцовая степь**	Р	2000	109	Лунинский	Склон долины р. Шукша. Окрестности сел Мерлинка, Ферлюдинка	Ботанический / Солонцовая степь с редкими видами растений (терескен серый, лен желиый, миндаль низкий)
35	**Урочище «Чердак»**	Р	2000	11,5	Лунинский	Склон долины р. Шукша. В 3 км на север от с. Большой Вьясс	Ботанический / Редкие виды растений: василек русский, оносма простейшая, ирис безлистный
36	**Даниловская солонцовая поляна**	Р	2000	5	Малосердобинский	Лопатинский лесхоз, Даниловское лес-во, кв. 14 (выд. 1)	Ботанический / Солонцовый природный комплекс, редкие виды растений-галофитов (астра бессарабская, солонечние льновидный и др.)
37	**Ключевский бор**	Р	1991	239	Малосердобинский	Водораздел рр. Няньга и Чернавка. Лопатинский лесхоз, Даниловское лес-во, кв. 1-5	Ботанический / Культуры сосны
38	**Комаровский резерват головчатки Литвинова**	Р	2000	5	Малосердобинский	Левобережье р. Бурчалка. В 1 км на северо-восток от с. Комаровка	Ботанический / Популяция головчатки Литвинова
39	**Белогорская степь**	Р	2001	60	Мокшанский	Левобережье р. Шукша. В 1,5 км на запад от с. Белогорка	Ботанический / Степное сообщество с редкими видами растений (ковыль перистый, терескен серый, миндаль низкий)
40	**Рамзайская дубрава**	Р	2000	36	Мокшанский	Водораздел р. Шукша и р. Пензятка. В 4 км на север от с. Рамзай	Ботанический / Дубрава с редкими видами растений (лилия кудреватая, пальчатокоренник Фукса и др.)
41	**Рамзайский резерват головчатки Литвинова**	Р	2000	1,5	Мокшанский	В 0,4 км на восток от ст. Рамзай	Ботанический / Популяция головчатки Литвинова
42	**Степь большой ендовы**	Р	1990	50	Мокшанский	В учебно-опытном хоз-ве СХА. В 1 км на северо-запад от с. Рамзай. ФГУП «Учхоз ПГСХА»	Ботанический / Степные экосистемы; редкие виды растений (терескен серый, горечник альпийский, астрагалы)
43	**Чистые пруды**	Р	2000	85	Мокшанский	Долина р. Пензятка. В 2 км на северо-восток от с. Рамзай	Водный / Пруды
44	**Дендроучасток Барабановского лесничества**	Р	1983	3	Наровчатский	Рядом с усадьбой. Ломовский лесхоз, Барабановское лес-во, кв. 14	Дендологический / Искусственные древесные насаждения с редкими для данной местности деревьями
45	**Заросль можжевельника**	Р	2000	0,05	Наровчатский	Нижнеломовский лесхоз, Наровчатское лес-во, кв. 44 (выд. 33)	Ботанический / Лесное сообщество, заросль можжевельника обыкновенного
46	**Урочище «Шеро-Сиран»**	Р	2000	200	Неверкинский	Правобережье р. Илимка. Кузнецкий лесхоз, Неверкинское лес-во, кв. 51, 52	Ботанический / Лесное сообщество с редкими видами растений (рябчик русский, прострел раскрытый и др.)
47	**Голицинский лесопарк**	Р	1975	18	Нижнеломовский	На восточной части водораздельного склона рр. Мокша и Исса, возле с. Галицино. Мокшанский лесхоз, Голицинское лес-во, кв. 14	Ботанический / Парковый ландшафт с экзотическими деревьями
48	**Кипучий родник**	Р	2000	0,001	Нижнеломовский	В 6 км на север от г. Нижний Ломов	Водный / Родник
49	**Пещера рукокрылых**	Р	1999	3	Нижнеломовский	На север от пос. Вирги. Мокшанский лесхоз, Головищенское лес-во, на стыке кв. 1 и 5	Зоологический / Рукокрылые: ночницы прудовая, водяная, Брандта; ушан бурый

N	Название ООПТ	Значение	Год создания ООПТ	Площадь, га	АТО	Местоположение	Профиль / Объекты охраны
50	**Салолейские родники**	Р	2000	62	Нижнеломовский	с. Салолейка. Ломовский лесхоз, Барабановское лес-во, кв. 87 (выд. 9)	Водный / Родник
51	**Дендроучасток поселка Сура**	Р	1983	2,5	Никольский	пос. Сура	Дендологический / Искусственные древесные насаждения: посадки в виде аллей и одиночных деревьев, есть экзоты
52	**Дуб-великан**	Р	1987	1	Никольский	Большевьясский лесхоз, Пугачевское лес-во, кв. 85, 86, 91	Ботанический / Старовозрастный экземпляр дуба
53	**Ильминское клюквенное болото**	Р	2003	6,3	Никольский	Большевьясский лесхоз, Ильминское лес-во, кв. 42 (выд. 5)	Водный / Карстовое болото, клюквенник, редкие виды растений (береза приземистая, росянка круглолистная и др.)
54	**Инзенский массив**	Р	2003	826	Никольский	Сурское плато. Большевьясский лесхоз, Кончеровское лес-во, кв. 1, 5, 6, 7, 89, 103, 104, 127, 128, 159	Ботанический / Лесное сообщество, редкие виды растений: ясень обыкновенный, пыльцеголовеик красный и др.
55	**Лесной массив «Пестровский»**	Р	1985	7	Никольский	Правобережье р. Сура. Никольский лесхоз, Пестровское лес-во, кв. 59 (выд. 13, 14, 16, 19)	Ботанический / Ценный лесной массив лиственницы сибирской; культуры березы пушистой
56	**Никитянские горы**	Р	2003	621	Никольский	Большевьясский лесхоз, Ильминское лес-во, кв. 94, 98, 99, 103	Ботанический / Лесное сообщество, редкие виды растений: кизильник черноплодный, хохлатка Маршалла и др.
57	**Озеро Кувакорка**	Р	2003	2	Никольский	Коренной берег р. Сура. Большевьясский лесхоз, Ильминское лес-во, кв. 63 (выд. 1)	Водный / Пойменное озеро, редкие виды растений: сальвиния плавающая, кувшинка белая и др.
58	**Озеро Шевокал**	Р	1975	2,9	Никольский	В 10 км на северо-восток от с. Большой Вьясс	Водный / Озеро
59	**Пестровское торфяное болото**	Р	2003	9,6	Никольский	Никольский лесхоз, Пестровское лес-во, кв. 99 (выд. 14)	Водный / Верховое болото. Редкие виды растений: росянка круглолистная, пушица стройная и др.
60	**Урочище «Лысая гора»**	Р	2002	16,6	Никольский	Большевьясский лесхоз, Ильминское лес-во, кв. 46 (выд. 21, 25, 26)	Ботанический / Лесное сообщество, редкие виды растений: кизильник черноплодный, рябчик русский и др.
61	**Урочище «Субботинские склоны»**	Р	2002	7,1	Никольский	Долина р. Ночка. Никольский лесхоз, Междуреченское лес-во, кв. 35 (выд. 18, 19, 21, 24, 33)	Ботанический / Лесное сообщество, редкие виды растений: лапчатка белая, перловник трансильванский и др.
62	**Арбековский лес**	Р	1965	281	Пензенская	Ленинский лесхоз, Рамзайское лес-во, кв. 4, 36, 38, 39	Ботанический / Природный и историко-мемориальный объект. Старовозрастная дубрава с реликтовыеми видами растений
63	**Ардымский шихан**	Р	1999	4	Пензенский	На правом берегу р. Ардым, в 1 км на восток от ст. Ленино	Ботанический / Редкие сообщества песчано-каменистых степей. Местообитания эфедры двуколосковой, полукустарника терескена серого, редких для области растений
64	**Ахунский дендрарий**	Р	1983	17	Пензенский	пос. Ахуны. Ахунский лесхоз, Засурское лес-во, кв. 155 (выд. 3), 165 (выд. 1)	Дендологический / Редкие экзотические виды деревьев и кустарников
65	**Ахунский сосновый бор**	Р	1983	311	Пензенский	Ахунский лесхоз, Засурское лесничество, кв. 138, 139, 145, 146, 154-156, 164-167	Ботанический / Сосновый бор
66	**Большой родник**	Р	1985	0,02	Пензенский	В 6 км на северо-восток от с. Кучка. Ленинский лесхоз, Веселовское лес-во, кв. 144 (выд. 9)	Водный / Родник
67	**Географические культуры лиственницы**	Р	1985	10	Пензенский	Ахунский лесхоз, Засурское лесничество, кв. 249 (выд. 10)	Ботанический / Культуры лиственницы
68	**Еланские степи**	Р	1999	237,8	Пензенский	Три оврага в левобережной части ручья, впадающего в р. Елань. В 1-2 км на северо-запад от с. Большая Елань	Ботанический / Степная флора, в том числе редкие виды растений: ковыли волосатик, узколистный, перистый и др.
69	**Животворный родник**	Р	1985	0,1	Пензенский	с. Большая Валяевка	Водный / Родник
70	**Зареченский лес**	Р	1999	80	Пензенский	Зеленая зона г. Заречный. Кв. 44, 56, 68	Ботанический / Редкие виды растений (венерин башмачок настоящий, ятрышник шлемовидный и др.)
71	**Засурский бор-черничник**	Р	1999	87	Пензенский	Между сс. Засурье, Леонидовка, городом Заречный. Ахунский лесхоз, Засурское лесничство, кв. 234, 252, 253	Ботанический / Сообщество соснового леса; редкие виды растений и грибов (15 видов – гиропор каштановый, паутинник фиолетовый и др.)
72	**Золотаревский сосновый бор**	Р	1999	123	Пензенский	Правобережье Сурского водохранилища. Окраина пос. Золотаревка. Ахунский лесхоз, Пугачевское лес-во, кв. 85, 86, 91	Ботанический / Сосняки с участием широколиственных пород
73	**Кичкилейский сосняк с дубом**	Р	1999	13,8	Пензенский	Близ с. Кичкилейка. Ахунский лесхоз, Засурское лесничство, кв. 297 (выд. 5-6)	Ботанический / Сообщество дуба черешчатого; редкие виды растений
74	**Ключевской родник**	Р	1985	0,1	Пензенский	с. Засечное. В 200 м на юг от с. Куриловка	Водный / Родник
75	**Ольшанские склоны**	Р	1999	30	Пензенский	На склонах правого берега р. Ольшанка, на север от с. Ольшанка. Территория совхоза «Пензенский»	Ботанический / Редкие сообщества песчано-каменистых степей. Редкие виды растений (терескен серый, смолевка сибирская, астрагал эспарцетный)

N	Название ООПТ	Значение	Год создания ООПТ	Площадь, га	АТО	Местоположение	Профиль / Объекты охраны
76	**Плантация ирги и боярышника черного**	Р	1983	1,6	Пензенский	Ахунский лесхоз, Засурское лесничество, кв. 123.	Ботанический / Ирга обыкновенная и боярышник черный
77	**Присурская дубрава**	Р	1999	357	Пензенский	Отрезок поймы между старым и новым руслами р. Суры от плотины Сурского водохранилища до линии электропередач; окраина сс. Засечное, Кичкилейка, Возрождение. Ахунский лесхоз, Засурское лес-во, кв. 401-404.	Ботанический / Природный комплекс Сурской поймы: разнотравно-злаковые и полынно-злаковые луга, заросли кустарников, болота и уникальная разновозрастная дубрава
78	**Сосны-великаны**	Р	1991	2	Пензенский	Ахунский лесхоз, Засурское лесничество, кв. 139	Ботанический / Насаждения сосны обыкновенной
79	**ЦПКО им. В.Г. Белинского**	Р	1999	288,4	Пензенский	Левобережье р. Сура. г. Пенза, К. Маркса	Ботанический / Объекты парка культуры и отдыха
80	**Ясеневая дубрава**	Р	1999	100	Пензенский	Окраина пос. Золотаревка на 6 км по дороге к ст. Шнаево с правой стороны. Ахунский лесхоз, Пугачевское лесничество, кв. N124.	Ботанический / Популяция ясеня обыкновенного
81	**Белокаменский парк**	Р	1987	42	Сердобский	В 1 км на северо-запад от с. Белокаменка	Ботанический / Парковые насаждения. Старейший в области парк (около 230 лет) с прудами. Произрастают редкие и экзотические породы деревьев
82	**Железный родник**	Р	2000	0,005	Сердобский	г. Сердобск, р-н «Ясенки»	Водный / Родник
83	**Куракинский парк**	Р	1960	30	Сердобский	В 17 км на запад от г. Сердобск, близ с. Куракино	Ботанический / Парковый ландшафт регулярного стиля. Основная лесообразующая порода - липа мелколистная
84	**Лес по р. Сердобе**	Р	2000	440	Сердобский	Пойма р. Сердоба. Сердобский лесхоз, Сердобское лес-во, кв. 11, 26, 31, 37, 38	Ботанический / Лесное сообщество с редкими видами растений (рябчик русский, тюльпан Биберштейна, пролеска сибирская)
85	**Майский родник**	Р	2000	0,003	Сердобский	г. Сердобск, в полосе отчуждения ж.д.	Водный / Родник
86	**Бор-беломошник**	Р	1991	12	Сосновоборский	Водораздел р. Сура. Кададинский лесхоз, Индерское лес-во, кв. 78 (выд. 2)	Ботанический / Природный комплекс бора-беломошника
87	**Двойчатый дуб**	Р	1991	1	Сосновоборский	В 7 км на юг от с. Вязовка и в 1 км на запад от с. Новый свет. Кададинский лесхоз, Маркинское лес-во, кв. 85	Ботанический / Дуб-долгожитель
88	**Качимское моховое болото**	Р	2003	39,2	Сосновоборский	Кададинский лесхоз, Качимское лес-во, кв. 38 (выд. 7)	Водный / Природный комплекс мохового болота, редкие виды растений: росянка круглолистная и др.
89	**Кедровая роща**	Р	1983	0,42	Сосновоборский	У с. Липовка. Кададинский лесхоз, Лесосадовое лес-во, кв. 17	Ботанический / Культуры кедра
90	**Сосновоборский бор черничник**	Р	2003	100	Сосновоборский	Водораздел рр. Сура и Тешнярь. В 500 м на восток от пос. Сосновоборск	Ботанический / Сосновый бор. Редкие виды растений (дифизиаструм сплюснутый, плаун булавовидный, баранец обыкновенный, пальчатокоренник пятнистый)
91	**Зубриловский парк**	Р	1960	7	Тамалинский	с. Зубрилово	Ботанический / Старинный парк с 250-летними дубами, разнообразными широколиственными породами, кустарниками и плодовыми деревьями
92	**Красный мар**	Р	1999	34	Шемышейский	На правом берегу р. Чернавки; два участка. В 7 км на запад от с. Бол. Чернавка. Администрация Синодского сельсоветовета	Ботанический / Редкие виды растений
93	**Наскафтымское пушицевое болото**	Р	2003	10	Шемышейский	Шамышейский лесхоз, Шамышейское лес-во, кв. 36 (выд. 24)	Водный / Природные комплексы болота, редкие виды растений
94	**Семь ключей**	Р	2000	117	Шемышейский	Шамышейский лесхоз, Чиндясское лес-во, кв. 65	Водный / Родники
95	**Урочище «Каржимантские склоны»**	Р	2001	38,4	Шемышейский	В 6 км на север от с. Каржимант	Ботанический / Редкие виды растений: ковыль перистый, ирис безлистный, лук желтеющий и др.
96	**Памятные посадки кедра**	М	1985	17	Земетчинский	Юрсовский лесхоз, Салтыковское лес-во, кв. 79	Ботанический / Культуры кедра
97	**Клюквенное болото**	М	1987	239	Кузнецкий	Кузнецкий лесхоз, Чибирлейское лес-во, кв. 114 (выд. 14), 115 (выд. 28)	Водный / Болото с клюквой
98	**Родник «Часовня»**	М	1979	0,08	Кузнецкий	У подножья крутого склона р. Труев. г. Кузнецк, Кустарная площадь	Водный / Родник

Самарская область (31.03.2006 г.)

N	Название ООПТ	Значение	Год создания ООПТ	Площадь, га	АТО	Местоположение	Профиль / Объекты охраны
Категория ООПТ: ***Государственные природные заповедники***							
1	**Жигулевский им. И.И. Спрыгина**	Ф	1966	23157; охранная зона 1132	Ставропольский	Северная часть полуострова Самарская Лука, образованного изгибом Волги; на юге граничит с национальным парком Самарская Лука	Биосферный / Природные комплексы Жигулевских гор и поймы Волги с ее островами; реликтовые и эндемичные виды растений и редкие виды растений и животных. МАБ, 2006; КОТР
Категория ООПТ: ***Национальные парки***							
2	**Самарская Лука**	Ф	1984	134000; охранная зона шириной 100 м	Волжский, Ставропольский, Сызранский	Средняя и южная часть полуострова Самарская Лука, образованного изгибом Волги	Биосферный / Природные комплексы восточной части Жигулевской возвышенности и плато. МАБ, 2006; КОТР
Категория ООПТ: ***Государственные природные заказники***							
3	**Васильевские острова**	Р	1986	6210	Безенчукский	В русле р. Волги между сс. Владимировка и Александровка	Ландшафтный / Промыслово-охотничьи виды животных. Редкий вид птиц - орлан-белохвост
4	**Остров Быстренький**	Р	1983	390	Волжский	Остров Быстренький	Охотничий / Природные комплексы острова, охотничьи виды животных
Категория ООПТ: ***Памятники природы***							
5	**Шиланские Генковские лесополосы**	Ф	1989	1395	Красноярский	Между сс. Шилан и Красный Яр; Красноярский лесхоз, Шиланское лес-во, кв.1-20	Ботанический / Искусственные лесополосы
6	**Моховое болото**	Р	1967	44	Сызранский	В 5 км к северо-западу от с. Рачейка, на границе с Ульяновской обл., Рачейское лес-во, кв. 66 и 72	Водный / Болотная растительность, в центре участка - открытая вода со сплавиной
7	**Березовый овраг**	Р	1989	80	Алексеевский	На северо-восток от с. Осиповка, в устье оврага, впадающего в р. Карманка	Геологический / Овраг
8	**Герасимовская дубовая роща**	Р	1987	11	Алексеевский	Примыкает к южной окраине с. Герасимовка	Комплексный / Роща, редкие виды растений
9	**Грековский лес**	Р	1989	15,6	Алексеевский	Верховья р. Съезжая, в 4 км на юг от с. Антоновка	Ботанический / Заросли ивы белой
10	**Колок «Дубовый»**	Р	1987	4	Алексеевский	В 12 км на юго-восток от с. Петровка, на юг от бывшего пос. Молодая гвардия. С востока примыкает к пруду, с остальных сторон окружен лесополосами	Ботанический / Лесной колок из векового дуба
11	**Лесной колок «Попов Дол»**	Р	1987	5	Алексеевский	В 3 км на северо-восток от пос. Ильичевский	Лесное сообщество
12	**Овраг «Бирючий»**	Р	1987	60	Алексеевский	Между с. Алексеевка и с. Летниково, верхнее течение р. Чапаевка	Комплексный / Степная растительность, редкие виды растений и животных
13	**Родник «Первокоммунарский»**	Р	1987	200	Алексеевский	47-ой км автодороги Алексеевка - Богатое, северная окраина пос. Первокоммунарский	Водный / Родник и окрестности
14	**Родник истока р. Съезжая**	Р	1987	0,01	Алексеевский	В 4 км на юг от пос. Гавриловский	Водный / Родник и окрестности
15	**Тополь Вековой**	Р	1989	0,003	Алексеевский	В излучине р. Съезжая, с восточной стороны с. Антоновка	Ботанический / Небольшая роща со старым тополем и серебристыми ивами
16	**Урочище «Богатырь»**	Р	1987	150	Алексеевский	В 6,5 км на юго-восток от пос. Субботинский, на границе с Оренбургской обл.	Ботанический / Растительные сообщества, редкие виды растений и животных
17	**Александровская пойма**	Р	1987	138	Безенчукский	Левый берег р. Волга. Близ с. Александровка. Безенчукский мехлесхоз, кв. 46, 47	Комплексный / Пойменная растительность
18	**Генковские лесополосы**	Р	1982	744	Безенчукский	Вдоль дороги Самара - Хворостянка, 3 км на юго-запад от с. Осинки; Безенчукский лесхоз, Безенчукское лес-во, кв. 121-142	Ботанический / Искусственные лесополосы
19	**Майтуганские солонцы**	Р	1989	150	Безенчукский	В 0,5 км на юго-запад от с. Потуловка	Комплексный / Солонцы с лугово-болотной, галофитной растительностью
20	**Кутулукская дубрава**	Р	1989	78	Богатовский	В 5 км на северо-восток от с. Беловка, Богатовское лес-во, кв. 7	Ботанический / Дубрава с участием клена, родник

N	Название ООПТ	Значение	Год создания ООПТ	Площадь, га	АТО	Местоположение	Профиль / Объекты охраны
21	**Кутулукские яры**	Р	1989	50	Богатовский	В 0,5 км на север от с. Кузьминовка	Комплексный / Геологические обнажения, степная растительность, редкие виды растений
22	**Урочище «Ильмень»**	Р	1989	115	Богатовский	В 2 км на юго-восток от д. Съезжее, долина р. Самары	Комплексный / Природные комплексы озер, места гнездования водоплавающих птиц
23	**Урочище «Каменное»**	Р	1989	110	Богатовский	В 5 км на северо-восток от с. Беловка	Комплексный / Природные комплексы лесостепной балки, редкие виды растений
24	**Федоровские старицы**	Р	1989	686	Богатовский	Правобережье р. Самара, между сс. Федоровка и Печинено, Богатовское лес-во, кв. 42-46	Комплексный / Старицы и озера, травяные фитоценозы, широколиственные леса. Разнообразная фауна (бобр, ондатра, кабан, щука, линь и др.)
25	**Истоки реки Каралык**	Р	1989	0,5	Большеглушицкий	В 1 км на северо-восток от пос. Каменодольск	Водный / Исток реки
26	**Колок «Дубовенький»**	Р	1967	5	Большеглушицкий	В 3 км на северо-запад от с. Большая Дергуновка	Ботанический / Сообщество дубового леса
27	**Попов сад**	Р	1989	7	Большеглушицкий	В 1 км на юго-восток от пос. Каменодольск	Ботанический / Редкие и ценные породы деревьев
28	**Фрунзенско-Каралыкская лесная полоса**	Р	1989	149	Большеглушицкий	В 3,5 км на юг от пос. Верхнедольск	Ботанический / Лесополоса
29	**Балка «Кладовая»**	Р	1987		Большечернигов-ский	В 1 км на запад от с. Поляково, левобережье р. Большая Глушицка	Геологический / Геологическое обнажение с ископаемой фауной
30	**Грызлы – опустыненная степь**	Р	1987	1022	Большечернигов-ский	Южная часть района у границы с Оренбургской обл.	Комплексный / Участок степи с редкими видами растений и животных
31	**Дол «Верблюдка»**	Р	1987	45	Большечернигов-ский	В 6 км на юго-запад от с. Б.Черниговка	Комплексный / Балка с каскадом прудов, редкие виды растений и животных
32	**Истоки реки Большой Иргиз**	Р	1987	15	Большечернигов-ский	Выше бывшего пос. Щелоково, на границе с Оренбургской обл.	Водный / Истоки реки, родники
33	**Каменные лога NN1,2,3**	Р	1987	4	Большечернигов-ский	На водоразделе рр. Б. Иргиз и Каралык, 3,5 км на север от пос. Краснооктябрьский, на границе с Большеглушицким р-ном	Комплексный / Участки лесов и степи, геологические обнажения с ископаемой фауной
34	**Кошкинская балка**	Р	1987	18	Большечернигов-ский	В 2,5 км на юго-восток от д. Кошки	Ботанический / Сообщество опустыненной степи
35	**Сестринские окаменелости**	Р	1989	1	Большечернигов-ский	В 3 км выше с. Сестры, в обнажениях р. Сестры	Геологический / Геологическое обнажение с ископаемой фауной
36	**Урочище «Мулин Дол»**	Р	1987	17	Большечернигов-ский	В 5 км на северо-запад от пос. Фитали. Расположен на территории государственного природного заказника «Росташинский»	Комплексный / Облесенный овраг, геологическое обнажение с ископаемой фауной
37	**Геологические отложения триаса**	Р	1989	5	Борский	С южной стороны с. Таволжанка	Геологический / Геологическое обнажение
38	**Гостевский шихан**	Р	1983	1	Борский	В 6 км на юг от с. Гостевка	Геологический / Шихан со степной растительностью
39	**Неприкский борок**	Р	1983	55	Борский	Вблизи ж.-д. ст. Неприк, с северной стороны с. Борское	Ботанический / Искусственно закрепленные пески
40	**Урочище «Марьин пупок»**	Р	1989	20	Борский	Правобережье р. Кутулук, 3 км на восток от с. Подгорное	Геологический / Урочище, геологический объект
41	**Урочище «Мечеть»**	Р	1987	3	Борский	Северо-восточная окраина с. Усманка	Геологический / Урочище, геологическое обнажение с ископаемой фауной
42	**Жигулевские ворота**	Р	1984	75	Волжский	Участок долины Волги близ устья р. Сок с островами и горными вершинами. Расположен на территории национального парка «Самарская Лука» (Подгорское лес-во, кв. 4, 5 и Волжское лес-во, кв. 9, 16, 27, 28; Самарский лесхоз, Самарское лес-во, кв. 9, 10, 18, 19)	Комплексный / Природные комплексы участка реки
43	**Новинские горы**	Р	1984	155	Волжский	В 1,5 км на север от с. Новинки. Торновское лес-во, кв. 65. Расположен на территории национального парка «Самарская Лука»	Комплексный / Лесостепной ландшафт на склоне
44	**Байрачный березняк**	Р	1967	136	Волжский	В 1 км на юг от пос. Зелененький, Дубово-Уметское лес-во, кв. 1	Ботанический / Березняк
45	**Байрачный смешанный лес**	Р	1967	153	Волжский	Северо-восточная окраина пос. Культура, Дубово-Уметское лес-во, кв. 39	Ботанический / Лесные сообщества из березы, дуба, осины

N	Название ООПТ	Значение	Год создания ООПТ	Площадь, га	АТО	Местоположение	Профиль / Объекты охраны
46	**Большое Шелехметское озеро и клюквенное болото**	Р	1984	28	Волжский	С южной и западной сторон с. Шелехметь. Расположен на территории национального парка «Самарская Лука»	Водный / Озеро
47	**Большой ширяевский грот**	Р	1984	0,001	Волжский	Волжское лес-во, кв. 17, склон Ширяевского оврага. Расположен на территории национального парка «Самарская Лука»	Карстовый / Грот - образец карста
48	**Вислый камень**	Р	1984	1	Волжский	Близ пристани Шелехметь, Шелехметское лес-во, кв. N70. Расположен на территории национального парка «Самарская Лука»	Геологический / Скала-останец, археологический объект
49	**Гипсовый пласт**	Р	1984	2	Волжский	Близ Гавриловой поляны, г. Белая. Расположен на территории национального парка «Самарская Лука»	Геологический / Участок карьера
50	**Гора «Верблюд»**	Р	1984	10	Волжский	Близ Крестовой поляны Жигулей. Расположен на территории национального парка «Самарская Лука»	Геологический / Гора, редкие виды растений, геологическое обнажение с ископаемой фауной
51	**Гора Ош-Панда-Нерь**	Р	1984	50	Волжский	В 2 км на запад от с. Шелехметь. Расположен на территории национального парка «Самарская Лука»	Геологический / Горная растительность, геологическое обнажение
52	**Дубрава байрачная**	Р	1967	231	Волжский	В 2 км на юго-запад от пос. Калинка, Дубово-Уметское лес-во, кв. 8	Ботанический / Дубрава, степные сообщества
53	**Заливы о. Тушинского**	Р	1989	350	Волжский	Напротив с. Винновка в русле Волги	Водный / Заливы, заросли редкого вида растений - чилима
54	**Затон змеиный**	Р	1984	47	Волжский	Близ с. Шелехметь, Шелехметское лес-во, кв. 78. Расположен на территории национального парка «Самарская Лука»	Водный / Залив; редкий вид змей - узорчатый полоз
55	**Исчезающее озеро Елгуши**	Р	1984	2	Волжский	На склоне юго-восточного отрога Ширяевской долины, Волжское лес-во, кв. 59. Расположен на территории национального парка «Самарская Лука»	Водный / Карстовое озеро
56	**Кленовники сидоровых гор**	Р	1984	228	Волжский	В 3 км на северо-восток от с. Торновое, Подгорское лес-во, кв. NN54, 57. Расположен на территории национального парка «Самарская Лука»	Ботанический / Кленовый лес, реликтовые виды растений
57	**Новинский бор**	Р	1984	58	Волжский	В 500 м на восток от с. Новинки, кв. 57 Торновского лес-ва. Расположен на территории национального парка «Самарская Лука»	Ботанический / Сосновый бор
58	**Обнажение близ с. Торновое**	Р	1984	3	Волжский	В 500 м на запад от с. Торновое. Расположен на территории национального парка «Самарская Лука»	Геологический / Геологическое обнажение неогеновых пород
59	**Озеро Иордана**	Р	1984	27	Волжский	С восточной стороны с. Подгоры. Расположен на территории национального парка «Самарская Лука»	Водный / Природный комплекс озера
60	**Подгорские вершины**	Р	1984	472	Волжский	Окрестности с. Подгоры, Подгорское лес-во кв. NN20, 25, 28, 29, 40. Расположен на территории национального парка «Самарская Лука»	Комплексный / Горные вершины, широколиственный лес
61	**Преображенная степь**	Р	1983	3270,4	Волжский	С центром в пос. Ново-Березовский	Комплексный / Преобразованный степной участок
62	**Самарское устье**	Р	1989	650	Волжский	В окрестностях и в черте г. Самара	Водный / Устье реки. Фауна
63	**Торновое болото**	Р	1984	32	Волжский	У южной и восточной окраин с. Торновое. Расположен на территории национального парка «Самарская Лука»	Комплексный / Болото, редкие виды растений
64	**Торновская карстовая воронка**	Р	1984	0,1	Волжский	Близ с. Торновое. Расположен на территории национального парка «Самарская Лука»	Карстовый / Карстовая воронка
65	**Урочище «Ковыльная степь»**	Р	1983	25	Волжский	На границе земель совх. «Первомайский» и Поволжской АГЛОС, на юг от пос. Березки	Ботанический / Участок целинной ковыльно-типчаково-разнотравной степи
66	**Урочище «Козьи рожки»**	Р	1984	3	Волжский	В 3 км на северо-запад от Крестовой поляны. Расположен на территории национального парка «Самарская Лука»	Геологический / Лесное урочище, геологическое обнажение коренных пород
67	**Урочище Крестовая поляна**	Р	1984	20	Волжский	В 4 км на северо-запад от пос. Гаврилова Поляна, Волжское лес-во, кв. NN3, 8	Комплексный / Урочище с редкими видами растений
68	**Урочище Чуракайка**	Р	1984	224	Волжский	В 10 км на северо-запад от с. Торновое, верхняя треть Ширяевской долины на месте слияния двух оврагов	Комплексный / Лесостепной ландшафт
69	**Устье р. Чапаевка**	Р	1989	96	Волжский	В 0,2-0,4 км на север от пос. Кресты	Водный / Устье реки, система островов, местообитание птиц и зверей
70	**Шелехметские горы**	Р	1984	165	Волжский	Севернее с. Шелехметь. Расположен на территории национального парка «Самарская Лука»	Комплексный / Лесистый склон, эндемичные виды растений
71	**Юго-восточный лесной район Самарской Луки**	Р	1984	705	Волжский	В 3,5 км на северо-восток от с. Торновое, Подгорское лес-во, кв. 30-32, 35-37	Ботанический / Сообщество дубового леса

N	Название ООПТ	Значение	Год создания ООПТ	Площадь, га	АТО	Местоположение	Профиль / Объекты охраны
72	**Яицкое озеро**	Р	1967	53	Волжский	С восточной стороны пос. Яицкий	Водный / Группа озер, водная растительность, водоплавающие птицы
73	**Геологический разрез Яблоневого оврага**	Р	1984	64	г. Жигулевск	Береговой обрыв р. Волги, северо-западная окраина г. Жигулевска, карьер ЖКСМ. Расположен на территории национального парка «Самарская Лука»	Геологический / Геологический разрез карбонатных отложений верхнего палеозоя (мощность ок. 200 м) со стратотипом Асельского яруса перми
74	**Городище «Белая гора»**	Р	1984	7	г. Жигулевск	В 0,5 км на северо-восток от с. Морквaши. Расположен на территории национального парка «Самарская Лука»	Гора, лесная растительность, археологический объект
75	**Каменная гора**	Р	1984	7	г. Жигулевск	Устье Морквашинской долины Жигулей, Жигулевское лес-во, кв. 69. Расположен на территории национального парка «Самарская Лука»	Комплексный / Природный горный комплекс; геологическое обнажение
76	**Могутова гора**	Р	1984	500	г. Жигулевск	На север от г. Жигулевска, Жигулевское лес-во, кв. 68-71. Расположен на территории национального парка «Самарская Лука»	Геологический / Гора, лесная растительность. Верх горы сложен рыхлыми органогенными известняками, чередующимися с желтыми и светло-серыми доломитами. Ниже - мощная толща доломитов
77	**Нефтескважина первооткрывательница девонской нефти**	Р	1984	0,001	г. Жигулевск	Устье Яблоневого оврага, Жигулевское лес-во, кв. 41. Расположен на территории национального парка «Самарская Лука»	Геологический / Нефтяная скважина
78	**Утес «Два брата»**	Р	1984	64	г. Жигулевск	С восточной стороны Волжской ГЭС им. Ленина у Жигулей, Жигулевское лес-во, кв. 68-70. Расположен на территории национального парка «Самарская Лука»	Геологический / Останцы
79	**Утес Сокол (Лысая гора)**	Р	1984	100	г. Жигулевск	Правая вершина в устье Морквашинской долины, Жигулевское лес-во, кв. 72 и 73. Расположен на территории национального парка «Самарская Лука»	Геологический / Гора, пещера
80	**Ширяевские штольни**	Р	1984	8	г. Жигулевск	В 500 м на юго-запад от с. Ширяево. Расположен на территории национального парка «Самарская Лука»	Геологический / Штольни, ископаемая фауна, местообитание летучих мышей
81	**Гроты переволокские**	Р	1967	2	г. Октябрьск	1,5 км от с. Переволоки, выше по течению, на берегу Волги	Карстовый / Гроты
82	**Палласов утес**	Р	1967	1	г. Октябрьск	Вблизи южной стороны с. Костычи	Комплексный / Утес - местообитание редкого вида птиц - черно-белой каменки
83	**Переволокские скалы**	Р	1967	2	г. Октябрьск	1,5 км от с. Переволоки, ниже по течению, на берегу Саратовского вдхр.	Геологический / Скалы - обнажения известково-доломитовых пород
84	**Переволокский водораздел**	Р	1967	650	г. Октябрьск	Район с. Переволоки	Комплексный / Водораздельный ландшафт с утесами, гротами, обрывами, оврагами, древесно-кустарниковой растительностью
85	**Дубовая роща (кв. 11)**	Р	1967	125	г. Самара	Кировский р-н города. В районе поляны им. Фрунзе, Пригород. лес-во, кв. 11	Лесной / Дубрава семенного происхождения
86	**Дубовая роща (кв. 8)**	Р	1967	90	г. Самара	Кировский р-н города. В районе поляны им. Фрунзе, Пригород. лес-во, кв. 8	Лесной / Дубрава семенного происхождения
87	**Куйбышевский ботанический сад**	Р	1989	40	г. Самара	Октябрьский р-н города. Близ верховья оврага Подпольщиков	Ботанический / Ботанический сад с местными и интродуцированными растениями (3,5 тысячи экземпляров)
88	**Пещера братьев Греве**	Р	1967	0,5	г. Самара	Между Коптевым и Студеным оврагами Сокольих гор	Карстовый / Пещера, гроты
89	**Сокольи горы и берег р. Волги**	Р	1989	420	г. Самара	Красноглинский р-н города. Левый берег Волги с северной стороны г. Самары, Куйбышевское лесн-во кв. 80, 89, 93	Геологический / Горы, ископаемая флора и фауна
90	**Акватория водохранилища ГЭС**	Р	1987	100	г. Сызрань	Западнее пригорода г. Сызрани	Комплексный / Природные комплексы зоны санитарной и биологической охраны водохранилища
91	**Гора ГЭС - Монастырская гора**	Р	1967	277	г. Сызрань	В 5-6 км на юго-запад от ст. Сызрань, Сызранское лес-во, кв. 80 и 81	Комплексный / Гора, посадки леса
92	**Дендрологический парк**	Р	1987	8	г. Сызрань	Территория производственного объединения «Пластик»	Парк
93	**Кашпирские обнажения юрских и меловых отложений**	Р	1987	12	г. Сызрань	На берегу водохранилища близ пос. Кашпир	Геологический / Обнажения, ископаемая фауна
94	**Тополь бальзамический, дерево-долгожитель**	Р	1987	0,001	г. Сызрань	г. Сызрань, ул. Ульяновская, д. 70	Ботанический / Одиночное дерево - тополь
95	**Тополь черный, дерево-долгожитель**	Р	1987	0,001	г. Сызрань	г. Сызрань, ул. К. Маркса, д. 83	Ботанический / Одиночное дерево - старый тополь

N	Название ООПТ	Значение	Год создания ООПТ	Площадь, га	АТО	Местоположение	Профиль / Объекты охраны
96	**Зеленая гора**	Р	1987	20	Елховский	2,5 км на юго-запад от пос. Зеленогорского	Комплексный / Облесенная гора
97	**Дубовый древостой. Микушинская дубрава**	Р	1967	68,6	Исаклинский	Микушкинское лес-во, кв. 63 и 65, в 4-х км на юго-запад от с. Микушкино. Расположен на территории заказника «Сокский»	Лесной / Дубрава
98	**Исаклинская нагорная лесостепь**	Р	1989	300	Исаклинский	На границе колхозов им. Чапаева и им. Калинина, Микушкинское лес-во, кв. 48, 52, 56	Ботанический / Лесостепь, редкие виды растений
99	**Микушкинский липовый древостой**	Р	1967	56	Исаклинский	С южной стороны автодороги Самара - Уфа, Микушкинское лес-во, кв. 27	Лесной / Липовый лес
100	**Озеро «Молочка»**	Р	1989	27	Исаклинский	3 км на север от с. Нижняя Алексеевка, на границе колхоза «Коммунар» и колхоза им. Куйбышева	Водный / Озеро - месторождение лечебной грязи и сероводородных источников
101	**Озеро Солодовка**	Р	1989	24	Исаклинский	Около пос. Красный Ключ, на правом берегу р. Сургут	Водный / Озеро - месторождение лечебной грязи и минеральных источников
102	**Ольхово-березовая пойма**	Р	1989	89,9	Исаклинский	На север от с. Красный берег, Исаклинское лесн-во, кв. NN52, 53. Расположен на территории заказника «Сокский»	Комплексный / Пойменная растительность
103	**Пионерлагерь санатория-профилактория**	Р	1987	95	Исаклинский	В 3 км на юго-запад от с. Исаклы, Исаклинское лес-во, кв. 87	Комплексный / Пионерлагерь, растительность, источники
104	**Сосновый древостой естественного происхождения**	Р	1967	10	Исаклинский	Микушкинское лес-во, кв. 71, в 5 км на северо-восток от с. Большое Микушкино, в 1,5-2-х км от с. Михайловка. Расположен на территории заказника «Сокский»	Лесной / Сосновый бор
105	**Гора Куратас-Чагы**	Р	1989	15	Камышлинский	В 3 км на север от с. Буз Баш, в верховьях р. Буз Баш. Расположен на территории заказника «Камышлинский»	Геологический / Гора - стратотипический разрез с ископаемой фауной
106	**Заброшенный карьер у Ново-Усманово**	Р	1989	4	Камышлинский	Юго-западная окраина с. Ново-Усманово. Расположен на территории заказника «Камышлинский»	Геологический / Карьер
107	**Камышлинская «Мацеста»**	Р	1989	0,001	Камышлинский	Левый берег р. Сок, юго-восточная окраина с. Камышла. Расположен на территории заказника «Камышлинский»	Водный / Минеральные источники
108	**Камышлинская кленово-ясменниковая дубрава**	Р	1967	97	Камышлинский	В 6 км на юго-запад от с. Ерилкино, Камышлинское лес-во, кв. 102. Расположен на территории заказника «Камышлинский»	Ботанический / Дубрава с участием липы и клена
109	**Камышлинское чернолесье**	Р	1967	126,2	Камышлинский	На север от пос. Красный Яр, на границе с Оренбургской обл., кв. 89 и 106 Камышлинского лес-ва. Расположен на территории заказника «Камышлинский»	Лесной / Участки осинового леса с примесью других пород
110	**Медвежий колодец**	Р	1989	0	Камышлинский	Верховья р. Буз Баш - притока р. Сок, к северо-западу от с. Буз Баш. Расположен на территории заказника «Камышлинский»	Водный / Родник
111	**Ново-Усмановская сероводородная вода**	Р	1989	0,001	Камышлинский	Восточная окраина с. Ново-Усманово. Расположен на территории заказника «Камышлинский»	Водный / Источник
112	**Родник Озын-Тау**	Р	1989	0	Камышлинский	Левый берег р. Камышла, 2 км от с. Давлеткулово в сторону ст. Семенкино. Расположен на территории заказника «Камышлинский»	Водный / Родник
113	**Родник Шарлок**	Р	1989	0	Камышлинский	Верховья р. Кибит – правого притока р. Сок, у подножья горы Умар-Тау. Расположен на территории заказника «Камышлинский»	Водный / Родник
114	**Ульяновско-Байтуганское междуречье**	Р	1989	50	Камышлинский	Близ с. Красный Яр, в междуречье Байтугана и Ульяновки. Расположен на территории заказника «Камышлинский»	Геологический / Ландшафт, геологическое обнажение пород пермского возраста
115	**Бобровое озеро**	Р	1989	4	Кинельский	В 3 км на юг от с. Красносамарское; Кинельский лесхоз, Кинельское лес-во, кв. 53	Водный / Озеро, местообитание бобра
116	**Каменный дол**	Р	1967	10	Кинельский	На север от пос. Кинельский, балка «Каменный дол»	Комплексный / Лесостепной ландшафт
117	**Колок «Кругленький»**	Р	1967	2	Кинельский	С южной стороны Куйбышевского с/х. института, в пос. Кинельский	Ботанический / Лесное сообщество из дуба, вяза и осины
118	**Красносамарский сосняк**	Р	1983	2,7	Кинельский	Красносамарское лесн-во, кв. 3 и 4; в 1 км на запад от с. Сосновка. Расположен на территории заказника «Самарский»	Ботанический / Посадки сосны
119	**Муравельный лес**	Р	1983	104	Кинельский	В 1 км к сев-востоку от с. Алакаевка; Кинельский лесхоз, Советское лес-во, кв. 42	Комплексный / Природный комплекс дубового леса

N	Название ООПТ	Значение	Год создания ООПТ	Площадь, га	АТО	Местоположение	Профиль / Объекты охраны
120	**Овраг Верховой**	Р	1987	24	Кинельский	В 3 км на север от с. Чубовка	Комплексный / Овраг, растительность на склонах, редкие виды растений
121	**Родники в окрестностях с. Чубовки**	Р	1987	0,1	Кинельский	Окрестности с. Чубовка	Водный / Родники
122	**Самаро-Кинельская стрела**	Р	1987	125	Кинельский	В месте слияния рр. Самара и Кинель, Кинельское лес-во, кв. 23-25	Комплексный / Сообщество лесо-лугового участка
123	**Чубовская степь**	Р	1983	50	Кинельский	Верховья р. Падовки, на юг от автодороги Самара - Отрадный	Ботанический / Участок луговой и каменистой степи
124	**Чубовские розы гипса**	Р	1989	8	Кинельский	В 800 м на северо-запад от с. Чубовка	Геологический / Геологическое обнажение неогеновых пород
125	**Верховье р. Козловки**	Р	1989	200	Кинель-Черкасский	В 1 км на северо-восток от с. Екатериновка	Комплексный / Дубовый лес
126	**Графское озеро**	Р	1989	0,5	Кинель-Черкасский	В 3 км на север от с. Степановка, Кротовское лес-во, кв. 1	Лесной / Озеро, липовый лес
127	**Осинник в истоках р. Лозовки**	Р	1989	60	Кинель-Черкасский	В 1?5 км на юг от с. Новые Ключи на границе с Борским р-ном	Комплексный / Лесное сообщество - осинник
128	**Родник «Горенка»**	Р	1989	5	Кинель-Черкасский	В 5 км на северо-запад от пос. Вольная Шумарка, Кинель-Черкасское лес-во, кв. 55	Водный / Родник
129	**Сарбайская лесостепь**	Р	1989	600	Кинель-Черкасский	Вдоль ж.-д. линии Кротовка - Сургут, между станциями Сарбай и Кабановка	Комплексный / Лесостепь, редкие виды растений
130	**Тимашевские лесополосы**	Р	1989	7	Кинель-Черкасский	На водоразделе рр. Б. Кинель и Сарбай, Кротовское лес-во, лесополосы NN7, 12, 15, 49	Ботанический / Лесополосы
131	**Урочище в верховьях р. Кувайки**	Р	1989	200	Кинель-Черкасский	В 0,5 км на восток от пос. Дубовый Колок, на водоразделе Кутулук-М. Кинель	Ботанический / Степная балка
132	**Бор-Игарский, бор останец**	Р	1967	251	Клявлинский	Бор-Игарское лес-во, кв. 60, 62, между сс. Долгоруково и Новые Сосны	Лесной / Сосновый лес
133	**Камышлинский бор**	Р	1967	88	Клявлинский	В 5 км от пос. Горелого, 7 км от с. Камышла, Бор-Игарское лес-во, кв. 61	Лесной / Сосновый лес
134	**Михайловский серный источник**	Р	1989	0,006	Клявлинский	Правый берег р. Байтуган, 1 км на северо-восток от с. Подгорный дол	Водный / Источник
135	**Старосеменкинский серный источник**	Р	1989	0,001	Клявлинский	В 4 км на восток от с. Старосеменкино, в вершине ручья Елховый. Расположен на территории заказника «Камышлинский»	Водный / Источник
136	**Чиги-Буз**	Р	1989	0	Клявлинский	В 500 м на юг от с. Ново-Семенкино, Камышлинское лес-во, кв. 30. Расположен на территории заказника «Камышлинский»	Водный / Родник
137	**Гипновое болото**	Р	1989	50	Кошкинский	Левобережье р. Бол.Черемшан, близ с. Моховое; Красноярский лесхоз, Кошкинское лес-во, кв. 57, 63, 67, 69, 80, 92, 95, 98	Комплексный / Низинное болото, редкие виды животных
138	**Надеждинская лесостепь**	Р	1987	200	Кошкинский	Севернее с. Надеждино, на слиянии оврагов Политов и Буденовский	Ботанический / Лесостепь
139	**Истоки р. Б. Вязовка**	Р	1989	110	Красноармейский	В 0,8 км на запад от с. Дубовка	Комплексный / Исток реки, водно-болотные сообщества
140	**Истоки р. Чагры**	Р	1989	45	Красноармейский	В 3 км на северо-запад от пос. Алексеевский	Водный / Исток реки, редкие виды растений
141	**Прибайкальская настоящая степь**	Р	1989	200	Красноармейский	В 4 км на северо-восток от пос. Бутковский	Ботанический / Степь, редкие виды растений и животных
142	**Урочище «Родники»**	Р	1989	110	Красноармейский	В 5 км на восток от пос. Гражданский	Водный / Овраг с родниками; редкие виды растений
143	**Усадьба А.А. Бострома**	Р	1989	3	Красноармейский	Юго-восточная окраина с. Павловка	Комплексный / Усадьба с аллеей и прудом
144	**Царев курган**	Р	1983	5	Красноярский	Близ устья р. Сок, с южной стороны пос. Волжский	Комплексный / Курган-останец
145	**Царевщенское озеро**	Р	1989	2	Красноярский	В 1 км на запад от пос. Волжский	Водный / Озеро; верхнетретичная флора
146	**Бариновский родник**	Р	1989	0,01	Нефтегорский	В 2 км на юг от с. Бариновка	Водный / Родник
147	**Бобровое озеро**	Р	1989	15	Нефтегорский	В 1 км на юго-запад от с. Покровка	Водный / Озеро, фауна, ценные породы рыб
148	**Богдановская сыртовая ковыльная степь**	Р	1989	75	Нефтегорский	В 5 км на юг от с. Богдановка	Ботанический / Степь, редкие виды растений
149	**Вязовская ковыльная степь**	Р	1989	45	Нефтегорский	В 4 км на юго-восток от д. Новый быт	Ботанический / Степь, редкие виды растений

N	Название ООПТ	Значение	Год создания ООПТ	Площадь, га	АТО	Местоположение	Профиль / Объекты охраны
150	**Домашкинская лесостепь**	Р	1989	300	Нефтегорский	В 3 км на юг от с. Верхняя Домашка	Ботанический / Лесостепь, редкие виды растений
151	**Насаждения дуба и клена**	Р	1989	287	Нефтегорский	В 5 км на юго-восток от с. Богдановка, Утевское лес-во, кв. 65-69	Ботанический / Рукотворный лес
152	**Насаждения сосны обыкновенной**	Р	1989	8,8	Нефтегорский	В 0,5 км на север от с. Бариновка, Утевское лес-во, кв. 19	Ботанический / Искусственные лесные посадки
153	**Святой колодец**	Р	1989	0,01	Нефтегорский	В 0,3 км на юг от с. Зуевка	Водный / Колодец
154	**Байрачный лес**	Р	1989	7	Пестравский	На северо-запад от пос. Михайло-Овсянка, на северо-запад от западной оконечности Михайло-Овсянского водохранилища	Ботанический / Лес из дуба, липы и осины
155	**Иргизская пойма**	Р	1989	3026	Пестравский	Между сс. Пестравка и Мосты; Пестравское лес-во, кв. 1-34	Водный / Природный комплекс поймы р. Иргиз
156	**Абдулзаводская дубрава**	Р	1989	324	Похвистневский	В 2 км на юго-восток от с. Абдулзавод; Похвистневский лесхоз, Кротковское лес-во, кв. 96, 97 и 102	Комплексный / Природные комплексы водораздельных дубрав, редкие виды растений
157	**Березовая лесостепь в верховьях р. Аманак**	Р	1989	41	Похвистневский	Северо-западная часть р-на на границе с Исаклинским р-ном	Комплексный / Лесостепь, редкие виды растений
158	**Гора Копейка**	Р	1987	115	Похвистневский	1 км на северо-восток от г. Похвистнево	Комплексный / Степная растительность
159	**Малокинельские нагорные дубравы**	Р	1989	193	Похвистневский	Похвистневский лесхоз, Подбельское лес-во, кв. 168, 169; на юг от с. Ахрат	Лесной / Природные комплексы остепненных дубрав, редкие виды растений
160	**Малокинельские пойменные дубравы**	Р	1989	188	Похвистневский	Подбельское лес-во, кв. 172, 173, по р. Мал. Кинель, на юг от с. Большой Толкай	Комплексный / Пойменный дубовый лес
161	**Мочалеевские нагорные дубравы**	Р	1989	477	Похвистневский	В 2 км на запад от с. Мочалеевка; Похвистневский лесхоз, Подбельское лес-во, кв. 76-79	Ботанический / Природные комплексы водораздельных дубрав
162	**Подбельские пойменные дубравы**	Р	1989	931	Похвистневский	Окрестности с. Подбельск; Похвистневский лесхоз, Подбельское лес-во, кв. 102-108, 110	Комплексный / Пойменная лесная растительность, редкие виды растений
163	**Похвистневские пригородные дубравы**	Р	1989	2969	Похвистневский	Окрестности г. Похвистнево; Похвистневский лесхоз, Ятманское лес-во, кв. 87-90, 101-127	Ботанический / Природные комплексы дубового леса, редкие виды растений
164	**Ятманские широколиственные леса**	Р	1989	868	Похвистневский	Окрестности с. Ятманки; Похвистневский лесхоз, Ятманское лес-во, кв. 49-51, 57-59	Лесной / Природные комплексы широколиственных лесов
165	**Давыдовские сосны**	Р	1989	7	Приволжский	В 1 км на юго-восток от пос. Давыдовка, Приволжское лес-во, кв. 44	Ботанический / Рукотворный сосновый лес
166	**Кашпирский сосновый древостой**	Р	1989	25	Приволжский	В 3 км на юго-восток от пос. Кашпир, Приволжское лес-во, кв. 42	Ботанический / Посадки сосны
167	**Место обитания авдотки**	Р	1989	14	Приволжский	В 2 км на юго-запад от пос. Давыдовка, Приволжское лес-во, кв. 44, выд. 2	Зоологический / Лесная поляна, редкий вид птиц (авдотка)
168	**Нижнепечерская дубрава**	Р	1989	117	Приволжский	В 2 км на юг от с. Нижне-Печерское, Приволжское лес-во, кв. 23	Ботанический / Дубрава семенного происхождения
169	**Озеро «Турбаза»**	Р	1989	5	Приволжский	В 1,5 км на юго-запад от пос. Заволжье	Водный / Озеро
170	**Федоровская дубрава**	Р	1989	27	Приволжский	В 1 км на север от с. Федоровка, Приволжское лес-во, кв. 43	Ботанический / Дубрава семенного происхождения
171	**Голубое озеро**	Р	1967	0,03	Сергиевский	В 2,5 км от с. Старое Якушкино по р. Шунгут	Водный / Озеро
172	**Гора Высокая**	Р	1967	50	Сергиевский	Западная окраина с. Васильевка, правый берег р. Шунгут	Геологический / Гора с геологическими обнажениями пермской системы
173	**Горы на ручье Казачка**	Р	1989	2	Сергиевский	В 15 км от Сергиевска, на южном берегу р. Казачка	Ботанический / Каменистая степь с редкими и реликтовыми видами растений
174	**Нефтяной овраг**	Р	1967	50	Сергиевский	В 1,5 на восток от пос. Первомайский	Комплексный / Живописное место
175	**Серебристые тополя**	Р	1967	0,5	Сергиевский	В 4 на юго-запад от с. Сергиевск, по правому берегу р. Сок	Ботанический /Посадки тополя
176	**Серноводская пещера**	Р	1987	0,003	Сергиевский	В 1,5 км на северо-восток от пос. Серноводвск, верховья Известкового оврага	Геологический / Пещера в гипсо-доломитовых породах пермского периода
177	**Серноводский шихан**	Р	1989	30	Сергиевский	В 3 км на юго-восток от пос. Серноводск	Комплексный / Комплекс степных сообществ (каменистые, луговые, кустарниковые)
178	**Серное озеро**	Р	1967	1	Сергиевский	Пос. Серноводск, курорт «Сергиевские минеральные воды»	Водный / Искусственное озеро

N	Название ООПТ	Значение	Год создания ООПТ	Площадь, га	АТО	Местоположение	Профиль / Объекты охраны
179	**Студеный ключ**	Р	1989	0,01	Сергиевский	В 10 км на запад от Серноводска	Водный / Источники
180	**Якушкинские источники**	Р	1987	1	Сергиевский	На северо-восток от с. Старое Якушкино, на берегу пруда, в 200 м на юг от животноводческой фермы. Расположен на территории заказника «Самсоновский» (N7)	Водный / Источники
181	**Александровские геологические (отложения) обнажения**	Р	1984	13	Ставропольский	Окрестности с. Александровка с северной стороны. Расположен на территории национального парка «Самарская Лука»	Геологический / Обнажение глинистых пород мезозоя
182	**Александровские родники**	Р	1984	2	Ставропольский	Окрестности с. Александровка. Расположен на территории национального парка «Самарская Лука»	Водный / Родники из водоносного пласта юрской системы
183	**Ануровский родник**	Р	1984	0,001	Ставропольский	Близ с. Амуровка, верховья Ширяевской долины, Сосново-Солонецкое лес-во, кв. 25. Расположен на территории национального парка «Самарская Лука»	Водный / Родник
184	**Аскульская высота**	Р	1984	14	Ставропольский	В 1 км на север от с. Аскулы. Расположен на территории национального парка «Самарская Лука»	Комплексный / Холм с богатой растительностью
185	**Аскульская долина**	Р	1984	48	Ставропольский	Устье оврага у с. Лбище. Расположен на территории национального парка «Самарская Лука»	Комплексный / Овраг; степная растительность; геологические обнажения с ископаемой фауной
186	**Аскульские родники**	Р	1984	8	Ставропольский	В центре с. Аскулы. Расположен на территории национального парка «Самарская Лука»	Водный / Родники
187	**Аусин камень**	Р	1984	0,001	Ставропольский	В 6 км на север от с. Сосновый Солонец, Сосново-Солонецкое лес-во, кв. 11. Расположен на территории национального парка «Самарская Лука»	Геологический / Скала-останец
188	**Бахиловские слепышовые опушки**	Р	1984	20	Ставропольский	В 2 км на север от с. Бахилово. Расположен на территории национального парка «Самарская Лука»	Зоологический / Опушки - местообитания слепышонка
189	**Бирючьи ямы**	Р	1984	4	Ставропольский	Между сс. Сосновый Солонец и Бахилово; Сосново-Солонецкое лес-во, кв. 2. Расположен на территории национального парка «Самарская Лука»	Карстовый / Карстовая воронка
190	**Большерязанская дубрава**	Р	1984	248	Ставропольский	Близ с. Бол. Рязань, в центре Самарской Луки, Большерязанское лес-во, кв. 29, 34, 39. Расположен на территории национального парка «Самарская Лука»	Ботанический / Останец коренных дубовых лесов с участием клена, липы, ильма, осины и березы
191	**Большерязанский геокомплекс**	Р	1984	5	Ставропольский	6 км на север от с. Бол. Рязань. Расположен на территории национального парка «Самарская Лука»	Геологический / Геологические обнажения ярусов юрской, неогеновой и четвертичной систем
192	**Большой Малорязанский грот**	Р	1984	5	Ставропольский	В 1 км на восток от с. Мал. Рязань. Расположен на территории национального парка «Самарская Лука»	Геологический / Грот
193	**Брусянские окаменелости**	Р	1984	3,5	Ставропольский	На водоразделе Сосновской и Брусянской долин, Б. Рязанское лес-во, кв. 53. Расположен на территории национального парка «Самарская Лука»	Карстовый / Овраги, геологические обнажения с ископаемой фауной
194	**Брусянское редколесье**	Р	1984	20	Ставропольский	В 2 км на юго-запад от с. Брусяны. Расположен на территории национального парка «Самарская Лука»	Ботанический / Редколесье из искуственных посадок
195	**Валы**	Р	1984	7	Ставропольский	В 0,9 км на север от с. Валы. Расположен на территории национального парка «Самарская Лука»	Комплексный / Живописный ландшафт с валами
196	**Винновские горы**	Р	1984	200	Ставропольский	От пристани Шелехмет до с. Винновка, Шелехметское лес-во кв. 68, 69, 72, 74, 75. Расположен на территории национального парка «Самарская Лука»	Комплексный / Горно-лесной ландшафт
197	**Винновский дуб**	Р	1984	0,01	Ставропольский	В 9 км на север от с. Винновка. Расположен на территории национального парка «Самарская Лука»	Ботанический /Одиночное дерево - дуб
198	**Винновский овраг**	Р	1984	382	Ставропольский	Устье оврага у с. Винновка, Шелехметское лес-во, кв. 56, 57. Расположен на территории национального парка «Самарская Лука»	Комплексный / Балочная долина с древними группировками растений
199	**Волчья поляна**	Р	1984	5	Ставропольский	В 10 км к северо-западу от с. Шелехмет, бывший участок деревянной рельсовой дороги. Расположен на территории национального парка «Самарская Лука»	Комплексный / Болотно-луговая растительность
200	**Геологический комплекс Ермаково**	Р	1984	1	Ставропольский	Окрестности с. Ермаково с северной стороны. Расположен на территории национального парка «Самарская Лука»	Геологический / Обнажение 4-х геологических систем и останец песчаника «Каменный цветок»

N	Название ООПТ	Значение	Год создания ООПТ	Площадь, га	АТО	Местоположение	Профиль / Объекты охраны
201	**Гора Лепешка – Усинский курган**	Р	1984	9	Ставропольский	Близ устья Усинского залива; Жигулевское лес-во, кв. 1 и 2. Расположен на территории национального парка «Самарская Лука»	Геологический / Гора, геологическое обнажение карбона, археологический объект
202	**Горы «Семь братьев»**	Р	1984	65	Ставропольский	Правый берег Усинского залива; Жигулевское лес-во, кв. 1, 4. Расположен на территории национального парка «Самарская Лука»	Комплексный / Природный комплекс с каменистыми степями и сосновыми лесами; археологический объект
203	**Девья гора**	Р	1984	18	Ставропольский	В 3,5 км на север от пионерлагеря «Жигулевский Артек», подножье Молодецкого кургана.Расположен на территории национального парка «Самарская Лука»	Комплексный / Гора; степная растительность, редкие виды растений
204	**Дикая Яблоня**	Р	1984	6	Ставропольский	В р-не с. Валы, близ «Муромского городка». Расположен на территории национального парка «Самарская Лука»	Комплексный / Насаждения плодовых деревьев
205	**Жуков (Рязанский) овраг**	Р	1984	16	Ставропольский	В 6 км на север от с. Бол. Рязань на берегу Усинского залива, Большерязанское лес-во, кв. 10. Расположен на территории национального парка «Самарская Лука»	Комплексный / Лесная долина
206	**Задельнинский бор**	Р	1967	215	Ставропольский	Правая сторона автодороги Самара - Тольятти; Задельнинское лес-во, кв. 79, 94	Лесной / Сосновый лес
207	**Золотой овраг**	Р	1984	8	Ставропольский	Восточный р-н Переволокских дач, Большерязанское лес-во, кв. 105. Расположен на территории национального парка «Самарская Лука»	Геологический / Овраг с обнажениями пирита
208	**Каменистая степь**	Р	1984	25	Ставропольский	С восточной стороны с. Лбище. Расположен на территории национального парка «Самарская Лука»	Ботанический / Степь, редкие виды растений
209	**Каменная чаша**	Р	1984	150	Ставропольский	На пересечении Ширяевского и Каменного оврагов, между пос. Солнечная Поляна и Липовая Поляна. Расположен на территории национального парка «Самарская Лука»	Комплексный / Овраг со стекающими с гор родниками
210	**Карстовое озеро «Золотенка»**	Р	1984	0,1	Ставропольский	Между селами Сосновый Солонец и Бахилово, Сосново-Солонец, лес-во, кв. 3. Расположен на территории национального парка «Самарская Лука»	Карстовый / Карстовое озеро
211	**Лазурник рубежный**	Р	1984	4	Ставропольский	Овраг Рубежный, Б. Рязанское лес-во, кв. 14. Расположен на территории национального парка «Самарская Лука»	Геологический / Овраг, геологические обнажения горных пород с лазурником
212	**Лбище**	Р	1984	4	Ставропольский	Близ пристани Лбище. Расположен на территории национального парка «Самарская Лука».	Геологический / Скалистое обнажение ожелезненных доломитов
213	**Липняк пролесниковый**	Р	1984	95	Ставропольский	Район пересечения дороги Переволоки - Бахилово с дорогой на Сосновый Солонец, Жигулевское лес-во, кв. 43. Расположен на территории национального парка «Самарская Лука»	Лесной / Липовый лес с реликтовым растением
214	**Мастрюковские озера**	Р	1988	132	Ставропольский	Между ж.-д. ст. Мастрюково и Задольное в долине р. Волги; Новобуянский лесхоз, Задольнинское лес-во, кв.129, 149-151. Расположен на территории национального парка «Самарская Лука»	Водный / Озера, живописные ландшафты
215	**Молодецкий курган**	Р	1984	62	Ставропольский	Место впадения Усинского залива в Куйбышевское водохранилище; Жигулевское лес-во, кв. 9. Расположен на территории национального парка «Самарская Лука»	Комплексный / Природный комплекс с группами деревьев и каменистой степью с реликтовыми и эндемичными видами растений. Геологическое обнажение, археологический объект
216	**Обнажения пород акчагыльского моря**	Р	1984	21	Ставропольский	С северной стороны с. Жигули. Расположен на территории национального парка «Самарская Лука»	Геологический / Геологическое обнажение горных пород неогена
217	**Овечкина терраса**	Р	1984	300	Ставропольский	От Овечкина оврага до Яблонового оврага, Жигулевское лес-во, кв. 11-13. Расположен на территории национального парка «Самарская Лука»	Комплексный / Природный комплекс горного уступа в обрамлении лесов и каменистых степей
218	**Овраг Гранный**	Р	1984	25	Ставропольский	В 3,5 км к сев-востоку от с. Винновка; Шелехметское лес-во, кв. 74. Расположен на территории национального парка «Самарская Лука»	Геологический / Овраг, геологические обнажения «Жигулевского мрамора» и гротами
219	**Овраг Задельный**	Р	1984	40	Ставропольский	Жигулевское лес-во, кв. 10; между Молодецким курганом и Овечкиным оврагом. Расположен на территории национального парка «Самарская Лука»	Комплексный / Овраг со скалистыми склонами
220	**Озеро Белый колодец**	Р	1984	0,1	Ставропольский	Между сс. Сосновый Солонец и Бахилово, Александровское лес-во, кв. 30. Расположен на территории национального парка «Самарская Лука»	Водный / Природный комплекс озера
221	**Озеро Разлив**	Р	1984	1	Ставропольский	В 4 км к сев-востоку от с. Аскулы. Расположен на территории национального парка «Самарская Лука»	Водный / Карстовое озеро

N	Название ООПТ	Значение	Год создания ООПТ	Площадь, га	АТО	Местоположение	Профиль / Объекты охраны
222	**Озеро Серебрянка**	Р	1984	0,1	Ставропольский	Между сс. Аскулы и Бахилово; Сосново-Солонецкое лес-во, кв. 19. Расположен на территории национального парка «Самарская Лука»	Водный / Балка, заполненная водой
223	**Осиновские геологические обнажения**	Р	1984	2	Ставропольский	В 1 км на юг от с. Осиновка, на берегу Волги. Расположен на территории национального парка «Самарская Лука»	Геологический / Геологическое обнажение неогеновой системы, в отдельных местах - пермских доломитов
224	**Осиновый овраг**	Р	1984	7	Ставропольский	Устье оврага у с. Осиновка. Расположен на территории национального парка «Самарская Лука»	Геологический / Овраг, геологические обнажения пород Акчагыльского моря неогеновой системы
225	**Пещера Степана Разина**	Р	1984	0,001	Ставропольский	В 2,5 км на восток от с. Малая Рязань, на берегу р. Волги. Расположен на территории национального парка «Самарская Лука»	Геологический / Наиболее крупная карстовая пещера Самарской Луки
226	**Попов овраг**	Р	1984	12	Ставропольский	В 1,5 км на восток от с. Малая Рязань. Расположен на территории национального парка «Самарская Лука»	Комплексный / Природный комплекс оврага, геологическое обнажение пирита. В окрестностях - разнообразная растительность
227	**Рисская терраса у с. Брусяны**	Р	1984	210	Ставропольский	С северной стороны села Сухие Брусяны. Расположен на территории национального парка «Самарская Лука»	Геологический / 2-ая надпойменная терраса (Волго-Хазарская или Рисская)
228	**Родник Верховой**	Р	1984	0,001	Ставропольский	Верховье Ширяевского оврага, Сосново-Солонецкое лес-во, кв. 6. Расположен на территории национального парка «Самарская Лука»	Водный / Родник
229	**Родник Ширяевский**	Р	1984	0,001	Ставропольский	Верховье Ширяевского оврага, Шелехметское лес-во, кв. 1. Расположен на территории национального парка «Самарская Лука»	Водный / Родник
230	**Сливные песчаники**	Р	1984	2	Ставропольский	Расположен на территории национального парка «Самарская Лука»	Геологический / Геологическое обнажение сливного песчаника в карьерах
231	**Сосново-Солонецкий геокомплекс**	Р	1984	0,1	Ставропольский	В 1 км на восток от с. Сосновый Солонец. Расположен на территории национального парка «Самарская Лука»	Геологический / Геологическое обнажение с серным колчеданом, сидеритами и другими породами юры
232	**Сосновские слепышовые опушки**	Р	1984	10	Ставропольский	В 2 км на юго-запад от с. Сосновый Солонец. Расположен на территории национального парка «Самарская Лука»	Зоологический / Местообитания слепышонка
233	**Тольяттинский сосняк**	Р	1987	154	Ставропольский	Окрестности г. Тольятти, Тольяттинское лес-во кв. 23	Ботанический / Сосновый лесной массив
234	**Эрозионный мост**	Р	1984	0,1	Ставропольский	В 700 м на восток от с. Малая Рязань. Расположен на территории национального парка «Самарская Лука»	Карстовый / Эрозионное образование
235	**Южные Жигули**	Р	1984	50	Ставропольский	Между сс. Малая Рязань и Переволоки, Большерязанское лесн-во, кв. 14. Расположен на территории национального парка «Самарская Лука»	Комплексный / Горы с лесной и травяной растительностью (дубравы, степи)
236	**Яблоневая геологическая структура Жигулей**	Р	1984	147	Ставропольский	Примыкает к г. Жигулевску с западной стороны, Жигулевское лес-во, кв. 15 и 25. Расположен на территории национального парка «Самарская Лука»	Комплексный / Лесная растительность; геологические обнажения
237	**Яблоневые родники**	Р	1984	6	Ставропольский	В 2 км на юго-запад от пос. Яблоновый овраг, Жигулевское лес-во, кв. 49. Расположен на территории национального парка «Самарская Лука»	Водный / Родники
238	**Балашейские пески**	Р	1987	2	Сызранский	500 м на север от с. Балашейка	Геологический / Участки месторождения
239	**Истоки р. Крымзы**	Р	1989	0,1	Сызранский	На юг от с. Красная Крымза, 1,5 км на юго-восток от пос. Дружба	Водный / Исток реки
240	**Истоки р. Усы**	Р	1989	111	Сызранский	Балашейское лес-во, кв. 5	Водный / Исток реки, лес, родники
241	**Каменные деревья**	Р	1983	10	Сызранский	Урочище «Дачка» у кордона Карасева; Рачейский лесхоз, Балашейское лес-во, кв. 90	Геологический / Окаменевшие остатки стволов деревьев в отложениях палеогена
242	**Малоусинские нагорные сосняки и дубравы**	Р	1989	266	Сызранский	Верховья р. Усы; Рачейский лесхоз, Рачейское лес-во, кв. 28, 47	Ботанический / Природные комплексы сосновых лесов с дубом
243	**Нефтяная скважина N10**	Р	1983	0,5	Сызранский	У автодороги Москва – Самара между 178 и 179 км	Геологический / Нефтяная скважина
244	**Нефтяная скважина N8**	Р	1983	0,25	Сызранский	Около пос. Западный г. Сызрань	Геологический / Нефтяная скважина
245	**Раменская лесная дача**	Р	1983	2872	Сызранский	Сызранское лес-во, кв. 43-67	Комплексный / Сосновый лес, родники
246	**Рачейская тайга**	Р	1989	428	Сызранский	Рачейский лесхоз, Рачейское лес-во, кв. 34, 43-45	Лесной / Природные комплексы остатков таежных лесов
247	**Рачейские скалы**	Р	1983	111	Сызранский	У пос. Гремячий по правому берегу р. Уса, Рачейское лес-во, кв. 54	Геологический / Каменные валуны из сцементированного песчаника палеогеновой системы
248	**Рачейский бор**	Р	1983	1297	Сызранский	Рачейское лес-во, кв. 88-99	Лесной / Участок соснового леса, редкие виды растений и животных
249	**Узиловое болото**	Р	1983	6,6	Сызранский	В 2 км на запад от с. Рачейка; Рачейский лесхоз, Рачейское лес-во, кв. 90	Водный / Болото с клюквой

N	Название ООПТ	Значение	Год создания ООПТ	Площадь, га	АТО	Местоположение	Профиль / Объекты охраны
250	**Генковская лесополоса**	Р	1983	13	Хворостянский	На землях колхоза им. Суркова, Натальинское лес-во, кв. 44	Ботанический / Лесопосадка
251	**Барский родник**	Р	1989	2	Челно-Вершинский	С западной стороны примыкает к пос. Петровский. Расположен на территории заказника «Тархановский»	Водный / Родник
252	**Водоохранная дубрава**	Р	1989	90	Челно-Вершинский	В 1 км на восток от с. Токмакла, Канашское лес-во, кв. 70	Ботанический / Дубрава семенного происхождения
253	**Лесной колок «Яндык»**	Р	1989	15	Челно-Вершинский	В 3 км на юго-запад от с. Челно-Вершины	Лесной / Лесные сообщества (липняк, дубрава), редкие виды растений
254	**Родник «Студеный Ключ»**	Р	1989	0,01	Челно-Вершинский	В 4 км на северо-запад от с. Токмакла	Водный / Родник
255	**Урочище «Данилин пчельник»**	Р	1989	100	Челно-Вершинский	В 4-5 км на юго-запад от с. Челно-Вершины	Ботанический / Лесостепной ландшафт, редкие виды растений
256	**Калиновский ельник**	Р	1983	7,5	Шенталинский	В 2.5 км на север от с. Калиновка, Тархановское лес-во, кв. 27. Расположен на территории заказника «Тархановский»	Лесной / Ельник
257	**Ковыльная степь с дубравными колками**	Р	1987	165	Шенталинский	3 км на юго-восток от д. Волчья	Ботанический / Лесостепной ландшафт
258	**Кондурчинская лесостепь**	Р	1983	138	Шенталинский	Правобережье р. Кондурча, окрестности с. Крепость Кондурчи, Тархановское лесн-во, кв. 83. Расположен на территории государственного природного заказника «Тархановский»	Ботанический / Лесостепной ландшафт
259	**Ново-Кувакский березняк**	Р	1967	62	Шенталинский	На юго-восток от с. Новый Кувак, Новокувакское лес-во, кв. 48	Ботанический / Березняк
260	**Ново-Кувакский родник**	Р	1983	0,2	Шенталинский	В 1,2 км на юго-запад от с. Новый Кувак	Водный / Лесистый участок с родником
261	**Памятные посадки**	Р	1983	24	Шенталинский	Шенталинское лес-во, кв. 56	Ботанический / Лесополоса
262	**Эталонные насаждения сосны обыкновенной**	Р	1987	7,5	Шенталинский	В 2,5 км на север от с. Алтунино, Ново-Кувакское лес-во, кв. 25	Ботанический / Посадки сосны обыкновенной, местообитания животных
263	**Караульный бугор г. Светелка**	Р	1983	4	Шигонский	В 2 км на юго-восток от с. Усолье, Усольское лес-во, кв. 10	Геологический / Природный горный комплекс, геологические обнажения
264	**Левашовская степь**	Р	1989	34	Шигонский	В 0.5 км на северо-восток от с. Левашовка у р. Маза	Ботанический / Степь, редкие виды растений
265	**Меловые леса южной части**	Р	1989	200	Шигонский	Справа от дороги между селами Левашовка и Маза и далее вдоль водохранилища	Комплексный / Природные комплексы южной части Сенгилеевской возвышенности: сосновые, смешанные и лиственные леса и луга на породах маастрихского яруса
266	**Муранские брусничники**	Р	1983	609	Шигонский	Львовское лес-во, кв. 57, 77	Лесной / Участки реликтовых лесов; сосновые и смешанные леса естественного происхождения
267	**Муранские озера**	Р	1983	5	Шигонский	Львовское лес-во, кв. 39 и 48	Водный / Озера с прибрежно-водной и водной растительностью
268	**Муранский бор**	Р	1983	176,2	Шигонский	Между селами Муранка и Львовка, Львовское лес-во, кв. 103, 112, 113	Лесной / Участок соснового леса
269	**Оползневые террасы у с. Подвалье**	Р	1987	12	Шигонский	В 0,6 км на север от с. Подвалье, на берегу залива	Геологический / Участок водохранилища, геологические обнажения с морской фауной
270	**Орлиная пещера**	Р	1983	1	Шигонский	Между сс. Усолье и Березовка, Усольские горы (береговой склон)	Геологический / Пещера, грот
271	**Усольский парк**	Р	1989	9	Шигонский	с. Усолье, Усольский техникум	Ландшафтный парк
272	**Чувашский бугор**	Р	1987	2	Шигонский	В 3,5 км на запад от с. Усолье	Геологический / Останец, геологическое обнажение пород палеозоя
273	**Пруд «Сухой»**	М	1991	0,2	г. Самара	г. Самара	Водный / Искусственный пруд
274	**Пруд на ул. Аэродромной**	М	1991	1,2	г. Самара	г. Самара, ул. Аэродромная	Водный / Искусственный пруд
275	**Пруд на ул. Ив. Булкина**	М	1991	0,3	г. Самара	г. Самара, ул. Ив. Булкина	Водный / Искусственный пруд
Категория ООПТ: ***Особо ценные лесные массивы***							
276	**Бузулукский бор**	Ф	1948	54100; общая площадь с Оренбургской областью 110100	Борский, Богатовский	Степное Заволжье, пойма р. Самара	Комплексный / Сосновый бор, редкие виды растений и животных. КОТР
277	**Генковская лесополоса N15-23**	Р	1982	865	Волжский	На юг от пос. Калинка, Дубово-Уметское лес-во (кв. 15-23), водораздел рр. Самара и Чапаевка	Ботанический / Искусственные лесополосы

N	Название ООПТ	Значение	Год создания ООПТ	Площадь, га	АТО	Местоположение	Профиль / Объекты охраны
278	**Генковская лесополоса N25-26**	Р	1982	261	Волжский	В 5 км на север от пос. Просвет; Самарский лесхоз, Дубово-Уметское лес-во (кв. 25 и 26)	Ботанический / Искусственные лесополосы
279	**Генковская лесополоса N28-32**	Р	1982	575	Волжский	На запад от с. Просвет; Самарский лесхоз, Дубово-Уметское лес-во (кв. 28-32)	Ботанический / Искусственные лесополосы
280	**Генковская лесополоса N35-38**	Р	1982	431	Волжский	В 1,5 км на запад от пос. Домашкина Вершина; Самарский лесхоз, Дубово-Уметское лес-во (кв. 35-38)	Ботанический / Искусственные лесополосы
281	**Генковская лесополоса N42-43**	Р	1982	267	Волжский	С северной стороны пос. Ровно-Владимировка; Самарский лесхоз, Дубово-Уметское лес-во (кв. 42-43)	Ботанический / Искусственные лесополосы
282	**Генковская лесополоса N75-80**	Р	1982	524	Волжский	На юго-запад от пос. Молодогвардейский, по юго-восточной границе совхоза «Маяк»; Самарский лесхоз, Чапаевское лес-во (кв. 75-80)	Ботанический / Искусственные лесополосы
283	**Генковские лесополосы**	Р	1982	235	Приволжский	В 3 км на юг от пос. Степняки; Безенчукский лесхоз, Приволжское лес-во, кв. 46-52 (ранее 3-9)	Ботанический / Искусственные лесополосы
284	**Генковская лесополоса**	Р	1982	3218	Хворостянский	У северной границы колхоза «Россия»; Безенчукский лесхоз, Хворостянское лес-во, кв. 1-43, 61-84 (ранее кв. 36)	Ботанический / Искусственные лесополосы

Саратовская область (31.03.2006 г.)

N	Название ООПТ	Значение	Год создания ООПТ	Площадь, га	АТО	Местоположение	Профиль / Объекты охраны
Категория ООПТ: ***Национальные парки***							
1	**Хвалынский**	Ф	1994	25500; охранная зона 114924	Хвалынский	На запад и юго-запад от р.ц. Хвалынск	Естественный ландшафт. Места обитания копытных животных (лось, косуля, благородный олень). Редкие хищные птицы. КОТР
Категория ООПТ: ***Государственные природные заказники***							
2	**Саратовский**	Ф	1982	44302	Федоровский	Юго-западная часть района, по границе с Краснокутским и Питерским р-нами, на юг от р. Еруслан	Зоологический / Орнитофауна, редкие виды птиц (дрофа, степной орел и др.). КОТР
Категория ООПТ: ***Памятники природы***							
3	**Пойменный лес по р. Большой Узень (культюк Кривой осинник)**	Р	1991	39,4	Александров-Гайский	По р. Большой Узень	Ландшафтный / Пойменный лес
4	**Тюльпанная степь**	Р	1991	1	Александров-Гайский	Юго-восточный угол области, между рр. Большой и Малый Узень	Ландшафтный / Степные ассоциации тюльпанов
5	**Летяжевский приусадебный парк**	Р	1991	8	Аркадакский	Южная часть района, на территории Летяжевского санатория	Ботанический / Приусадебный парк
6	**Роговский участок древесных экзотов**	Р	1991	2,7	Аркадакский	Аркадакский лесхоз, Роговское лес-во, кв. 12	Ботанический / Экзотические древесные насаждения
7	**Дендрарий Аткарского совхоза «Плодово-Ягодный»**	Р	1991	3,7	Аткарский	Совхоз «Плодово-Ягодный»	Ботанический / Дендрокультуры

N	Название ООПТ	Значение	Год создания ООПТ	Площадь, га	АТО	Местоположение	Профиль / Объекты охраны
8	**Лисичкинский приусадебный парк с прилегающей дубравой у с. Лисичкино**	Р	1991	14,3	Аткарский	На северо-запад от г. Аткарск, в районе правобережья р. Лаверза (приток р. Медведица)	Ботанический / Приусадебный парк и дубрава
9	**Марфинский приусадебный парк**	Р	1991	2,5	Аткарский	На восток от г. Аткарск	Природно-исторический / Приусадебный парк
10	**Старолопуховский приусадебный парк**	Р	1991	22	Аткарский	В 10 км на юг от р.ц. Аткарск, южная часть района, пограничная с Лысогорским р-ном	Ботанический / Приусадебный парк
11	**Урочище Затон у с. Озерное**	Р	1991	113	Аткарский	У с. Озерное	Ландшафтный / Природный комплекс урочища: лесонасаждения лиственных пород, роща из ольхи черной, 10 родников
12	**Генетический резерват сосны**	Р	1991	23,6	Базарно-Карабулакский	Нееловское лес-во, кв. 66	Ботанический / Сосна
13	**Дендрарий им. В.Г. Дубова**	Р	1991	10	Базарно-Карабулакский	В 4 км от р.пос. Базарный Карабулак. Алексеевское лес-во, кв. 23 (выд. 19)	Ботанический / Дендрокультуры
14	**Насаждения кедра сибирского**	Р	1991	0,5	Базарно-Карабулакский	Базарно-Карабулакский лесхоз, Биклейское лес-во, кв. 17	Ботанический / Кедр сибирский
15	**Насаждения лиственницы сибирской**	Р	1991	2,3	Базарно-Карабулакский	Нееловское лес-во, кв. 103	Ботанический / Лиственница сибирская
16	**Родник «Серебряный»**	Р	1991	0,8	Базарно-Карабулакский	Базарно-Карабулакский лесхоз, Алексеевское лес-во, кв. 20, 28	Гидрологический / Родник
17	**Родник «Серебряный» (быв. «Легкий»)**	Р	1990		Базарно-Карабулакский	У с. Алексеевка, на территории заказника «Алексеевские дачи»	Родник
18	**Родник «Тепляковский»**	Р	1991	0,2	Базарно-Карабулакский	с. Тепляковка	Гидрологический / Родник
19	**Фрагмент бореальной флоры в степной зоне**	Р	1991	22,9	Базарно-Карабулакский	Базарно-Карабулакский лесхоз, Алексеевское лес-во, кв. 12 (выд. 10, 13, 14)	Ботанический / Бореальные растительные сообщества, редкие виды растений
20	**Грачевская лесная дача**	Р	1991	1384	Балаковский	На юго-восток от г. Балаково	Ботанический / Самый крупный лесной массив, созданный в степи (дуб, ясень обыкновенный, клены остролистный и ясенелистный)
21	**Кормежкинский бор**	Р	1991	1	Балаковский	Река Большой Иргиз на север от пос. Наумовка	Ботанический / Сосновый лес
22	**Красноярский бор**	Р	1991	5	Балаковский	Между левым берегом р. Волга и северной границей бывшего заказника «Алексеевский»	Ботанический / Сосновый лес
23	**Подсосенский бор**	Р	1991	12,9	Балаковский	В окрестностях г. Балаково	Ботанический / Сосновый лес
24	**Сосновые насаждения у с. Плеханы**	Р	1991	112	Балаковский	У с. Плеханы	Ботанический / Сосновые насаждения
25	**Арзянский бор**	Р	1991	19	Балашовский	Западная часть области. Левобережье р. Хопер, на юг от пос.Пады	Ботанический / Сосновый лес
26	**Озеро Рассказань**	Р	1991	20	Балашовский	Пойма р. Хопер у западной границы области	Комплексный / Озеро
27	**Падовский приусадебный участок**	Р	1991	3	Балашовский	Правобережье р. Хопер, поблизости от пос. Пады	Ботанический / Приусадебный участок
28	**Роща ореха маньчжурского**	Р	1991	0,2	Балашовский	Левобережье р. Хопер, у южной оконечности бывшего государственного природного заказника «Аркадакский»	Ботанический / Орех маньчжурский
29	**Каскад прудов у с. Донгуз**	Р	1991	1	Балтайский	У с. Донгуз	Гидрологический / Каскад прудов
30	**Роща ореха маньчжурского**	Р	1991	0,5	Балтайский	с. Донгуз	Ботанический / Орех маньчжурский
31	**Царевщинский приусадебный парк**	Р	1991	15	Балтайский	Между сс. Донгуз и Балтан	Ботанический / Приусадебный парк

N	Название ООПТ	Значение	Год создания ООПТ	Площадь, га	АТО	Местоположение	Профиль / Объекты охраны
32	**Меловые склоны с растениями-кальциефилами**	Р	1991	332	Вольский	У с. Тепловка	Ландшафтный / Меловые склоны с характерной растительностью
33	**Меловые склоны с растениями-кальциефилами у г. Вольска**	Р	1991	50	Вольский	У г. Вольск	Ландшафтный / Меловые склоны с характерной растительностью
34	**Опытный участок древесных и кустарниковых пород**	Р	1991	190	Вольский	У г. Вольск	Ботанический / Древесные и кустарниковые породы
35	**Самородные ямы**	Р	1991	115	Вольский	Октябрьское лес-во	Геологический / Три воронкообразных углубления диаметром 45 см
36	**Слои Белогродни**	Р	1991	60	Вольский	Береговой обрыв р. Волга. Поблизости от северо-восточной границы бывшего заказника «Михайловский»	Геологический / Обнажение коренных пород мелового и палеоценового возраста
37	**Урочище Гремучий дол**	Р	1991	180	Вольский	В 2 км от с. Терса	Ландшафтный / Редкие растения, родники, ручьи
38	**Урочище Кутейников дол**	Р	1991	583,3	Вольский	В 7 км от с. Куликовка, в 8 км от с. Тепловка	Ботанический / Сосна и ель (возраст 80-100 лет), 18 редких видов растений
39	**Урочище Мухин дол**	Р	1991	577	Вольский	с. Куликовка. Куликовское лес-во	Ландшафтный / Природный комплекс урочища: лесные сосново-дубовые насаждения, редкие виды растений, родник и родниковый пруд. Исторические памятники
40	**Урочище Попова шишка**	Р	1991	99	Вольский	В 4 км на северо-восток от с. Куликовка	Ландшафтный / Ландшафтная достопримечательность - ширококонический холм, высотой 261 м над уровнем моря
41	**Урочище Серебряков дол**	Р	1991	100	Вольский	С северо-восточной стороны пос. Куликовка. Вольский лесхоз	Ботанический / Сосны 130-летнего возраста, ели, дуб. Уникальная популяция редкого вида растений - башмачка настоящего
42	**Урочище Сосновый бор**	Р	1991	643	Вольский	Между городами Шиханы и Вольск. Вольский лесхоз	Ландшафтный / Сосновый лес
43	**Белогродненский лесной массив Змеевых Гор**	Р	1991	317	Воскресенский	Усовский мехлесхоз, Белогродненское лес-во, кв. 78-81	Ботанический / Лесной массив с участком лесных культур
44	**Ландшафтный памятник природы Воскресенского района**	Р	1995	40	Воскресенский	На правом берегу р. Волга	Ландшафтный / Ландшафт
45	**Ботанический сад СГУ им. Н.Г. Чернышевского**	Р	1991	20,5	г. Саратов	Кировский р-н города	Ботанический / Ботанический сад
46	**Городской парк «Липки»**	Р	1991	4,7	г. Саратов	Волжский р-н города	Ботанический и природно-исторический / Городской парк
47	**Дендрарий НПО «Элита Поволжья» НИИСХ Юго-Востока**	Р	1991	6,8	г. Саратов	Ленинский р-н города	Ботанический / Дендропарк
48	**Дуб-великан**	Р	1991	0,01	г. Саратов	Ленинский р-н города	Ботанический / Дуб-великан
49	**Источник-бювет Октябрьского ущелья**	Р	1991	1	г. Саратов	Фрунзенский р-н города, ущелье Октябрьское	Гидрологический / Естественный источник
50	**Маастринский карьер завокзальной Лысой Горы**	Р	1991	0,15	г. Саратов	Кировский р-н города, завокзальная часть Лысой горы	Геологический / Карьер
51	**Маханный овраг**	Р	1991	1	г. Саратов	Волжский р-н города	Геологический / Вскрытые разрезы трех ярусов меловой системы (барремского, аптского, альбского)
52	**Останец Три монаха**	Р	1991	0,1	г. Саратов	Волжский р-н города	Геологический / Останец - обнажение нижнелиловых пород морского происхождения
53	**Песчаный карьер**	Р	1991	0,6	г. Саратов	Заводской р-н города	Геологический / Песчаный карьер

N	Название ООПТ	Значение	Год создания ООПТ	Площадь, га	АТО	Местоположение	Профиль / Объекты охраны
54	**Пруды на 9 Дачной остановке**	Р	1991	4	г. Саратов	Ленинский р-н города, остановка «9 Дачная»	Гидрологический / Пруды
55	**Родник «Малиновый»**	Р	1991	1	г. Саратов	Ленинский р-н города	Гидрологический / Родник
56	**Родник «Татарский»**	Р	1991	1	г. Саратов	Ленинский р-н города	Гидрологический / Родник
57	**Роща бархата амурского**	Р	1991	0,05	г. Саратов	Ленинский р-н города	Ботанический / Бархат амурский
58	**Сосна Веймутова на 9 Дачной остановке**	Р	1991	0,05	г. Саратов	Ленинский р-н города	Ботанический / Сосна Веймутова
59	**Тополь белый по ул. Октябрьской, дом 42**	Р	1991	0,04	г. Саратов	Волжский р-н города, ул. Октябрьская, д. 42	Ботанический / Тополь белый
60	**Тополь канадский по ул. Некрасова, дом 22**	Р	1991	0,04	г. Саратов	Волжский р-н города, ул. Некрасова, д. 22	Ботанический / Тополь канадский
61	**Уксусное дерево по ул. Московская, дом 128**	Р	1991	0,04	г. Саратов	Кировский р-н города, ул. Московская, д. 128	Ботанический / Уксусное дерево
62	**Центральный парк культуры и отдыха**	Р	1991	20,5	г. Саратов	Октябрьский р-н города	Природно-исторический / Парк
63	**Брыковский лес**	Р	1991	82	Духовницкий	с. Брыковка, степная зона. Духовницкий лесхоз, кв. 34	Ботанический / Лесной массив
64	**Григорьевская лесная дача**	Р	1991	458	Духовницкий	Духовницкий лесхоз, кв. 1-6	Ботанический / Лесные насаждения
65	**Кисловский лес**	Р	1991	86	Духовницкий	с. Брыковка. Духовницкий лесхоз, кв. 33	Ботанический / Лесные насаждения
66	**Липовский лес**	Р	1991	100	Духовницкий	В 4 км на запад от с. Липовка. Духовницкий лесхоз, кв. 40	Ботанический / Лесные насаждения
67	**Урочище Большие сосняки**	Р	1991	36	Духовницкий	В 3-х км от с. Теликовка. Духовницкий лесхоз, кв. 11	Ботанический / Культуры сосны обыкновенной
68	**Урочище Малые сосняки**	Р	1991	51,6	Духовницкий	В 5 км от с. Острая Лука, в 5 км на северо-запад от с. Н. Теликовка Духовницкий лесхоз, кв. 10	Ботанический / Насаждения сосны обыкновенной
69	**Урочище Остролукские сосняки**	Р	1991	16,3	Духовницкий	В 1,5 км на юго-запад от с. Острая Лука. Духовницкий лесхоз, кв. 7	Ботанический / Насаждения сосны обыкновенной
70	**Ландшафтный памятник природы Екатериновского района**	Р	1997	42	Екатериновский	Равнинная часть поймы р. Большой Аркадак, севернее с. Колено	Ландшафтный / Природные комплексы: растительный и животный мир. Лекарственные растения, подлежащие охране
71	**Грязевые источники Чапаевского курорта**	Р	1991	2,5	Ершовский	Чапаевский курорт	Гидрологический / Месторождение целебных источников
72	**Пруд «Сифонный»**	Р	1991	120	Ершовский	с. Перекопное	Гидрологический / Каскад прудов
73	**Родник «Железистый»**	Р	1991	1,46	Ершовский	Правый берег р. Волга	Гидрологический / Минеральный источник
74	**Байрачный лес в междуречье р.р. М.Иргиз –Чернава**	Р	1991	49	Ивантеевский	В междуречье Малый Иргиз-Чернава	Ботанический / Байрачный лес: дубово-осиновые насаждения
75	**Урочище Чернавские купола**	Р	1991	71	Ивантеевский	Ивантеевский лесхоз	Ботанический / Дубово-осиновые насаждения
76	**Калининский рефугиум гигрофитов**	Р	1991	21,1	Калининский	Река Баланда, на юг от г. Калининск. Калининский лесхоз, Калиниское лес-во, кв. 25	Ландшафтный / Местообитания редких видов растений и животных
77	**Парк санатория «Песчанский»**	Р	1991	15	Калининский	В районе г. Калининск, санаторий «Песчанский»	Ботанический / Парк
78	**Сергиевский приусадебный парк**	Р	1991	9,5	Калининский	В районе г. Калининск, с. Сергиевка	Ботанический / Приусадебный парк
79	**Урочище Дубрава**	Р	1991	508	Калининский	р. Баланда. Калининский лесхоз, Калиниское лес-во, кв. 3-9, 11-19	Ботанический / Дубрава
80	**Урочище Мастерное**	Р	1991	631	Калининский	р. Баланда. Калининский лесхоз, Калиниское лес-во, кв. 51-61	Ботанический / Насаждения сосны 90-летнего возраста, дуба - 70-80- летнего

N	Название ООПТ	Значение	Год создания ООПТ	Площадь, га	АТО	Местоположение	Профиль / Объекты охраны
81	**Ваулино-Ревинские лесосады**	Р	1991	200	Красноармейский	с. Ваулино	Ботанический / Леса и сады
82	**Лесные культуры академика Н.И. Суса**	Р	1991	73	Красноармейский	Красноармейский лесхоз, Красноармейское лес-во, кв. 87	Ботанический / Лесные культуры
83	**Нагорная дубрава с подлеском из лещины**	Р	1991	110	Красноармейский	с. Белогорск. Красноармейский лесхоз, Нижне-Банновское лес-во, кв. 44	Ботанический / Нагорная дубрава с подлеском из лещины
84	**Овраг Можжевеловый**	Р	1991	22	Красноармейский	с. Нижняя Банновка. Красноармейский лесхоз, Нижне-Банновское лес-во, кв. 22	Ландшафтный / Можжевельник казацкий
85	**Оползни у с. Мордово**	Р	1991	20	Красноармейский	с. Мордово	Гидрологический / Оползни
86	**Популяция солодки голой**	Р	1991	1	Красноармейский	В 2-3 км на восток от с. Садовое	Ботанический / Популяция солодки голой
87	**Урочище Дурман гора**	Р	1991	20	Красноармейский	с. Нижняя Банновка	Гидрологический / Эрозионный останец
88	**Ландшафтный памятник природы Краснопартизанского р-на**	Р	1996	1431	Краснопартизанский	Юго-восточная часть района, на восток от с. Целинный по границе с Озинским и Дергачевским районами	Ботанический / Непаханный участок целинной степи с редкими видами растений, места обитания редких птиц (дрофа, стрепет, и др.)
89	**Степные участки в верховьях реки Б. Узень у с. Милорадовка**	Р	1991	6	Краснопартизанский	В верховьях р. Б. Узень, у с. Милорадовка	Ландшафтный / Участки типчаково-ковыльной степи - эталон степной растительности Саратовского Заволжья
90	**Вековые насаждения дуба**	Р	1991	8,9	Лысогорский	На запад от пос. Карамыш, у места впадения р. Карамыш в р. Медведица	Ботанический / Дуб
91	**Вековые насаждения дуба по склонам к р. Медведице**	Р	1991	21,5	Лысогорский	Берег р. Медведица	Ботанический / Дуб
92	**Гвардейский участок искусственных насаждений Лысогорского района**	Р	1991	518	Лысогорский	На юго-восток от пос. Ковыловка	Ботанический / Искусственные насаждения
93	**Ландшафтный памятник природы Лысогорского района**	Р	1995	85	Лысогорский	Южная часть района, с. Белое озеро	Ландшафтный / Природный комплекс лиственных пород деревьев с обильным разнотравьем, богатым животным миром
94	**Урочище Чунаки**	Р	1991	10	Лысогорский	Долина р. Карамыш. Ширококарамышский лесхоз, Ширококарамышское лес-во, кв. 120 (выд. 21)	Ботанический / Полновозрастные насаждения дуба
95	**Дубовые насаждения на землях ООО «Водопьяновское»**	Р	1991	1,5	Марксовский	Водопьяновский административный округ	Ботанический / Культуры дуба
96	**Моховое болото**	Р	1991	27	Новобурасский	В 4 км от с. Бурасы, между станцией Бурасы и с. Ивановка. Новобурасский лесхоз	Гидрологический, ботанический / Моховое болото с северными элементами флоры
97	**Лиманы: Заря, Большой, Крутой, Урусов**	Р	1991	878	Новоузенский	Земли АОПЗ «Алгайский»	Ландшафтный / Полупустынная зона с высоким разнообразием травяной растительности, местообитания разнообразных животных
98	**Пойменный лес по реке Большой Узень (культюк «Гнилой»)**	Р	1991	7	Новоузенский	По р. Большой Узень. Новоузенский лесхоз	Ботанический / Естественный пойменный лес. Редкие для зоны полупустынь виды растений: миндаль низкий, ежевика, будра плющевидная, болиголов крапчатый и др. Место скопления и расселения животных и птиц
99	**Пойменный лес по реке Большой Узень (культюк Лыткин)**	Р	1991	13	Новоузенский	По р. Большой Узень	Ландшафтный / Пойменный лес

N	Название ООПТ	Значение	Год создания ООПТ	Площадь, га	АТО	Местоположение	Профиль / Объекты охраны
100	**Пойменный лес по реке Большой Узень (культюки: Маняхин, Жучков, Горелый)**	Р	1991	89	Новоузенский	По р. Большой Узень	Ландшафтный / Пойменный лес - естественные сообщества с редкими видами древесных, кустарниковых и травянистых растений
101	**Ландшафтный памятник природы Озинского р-на**	Р	1996	3190	Озинский	Северо-восточная часть района, на юг от с. Холманка, по границе с Казахстаном	Ландшафтный / Степная флора и фауна Саратовского Заволжья
102	**Синегорский песчаный карьер в районе горы Авдошина**	Р	1991	10	Озинский	В районе горы Авдошина, на территории заказника «Озинский»	Геологический / Геологические обнажения
103	**Синие горы**	Р	1991	100	Озинский	На территории заказника «Озинский»	Ландшафтный / Уникальный ландшафт
104	**Реликтовые хвойные насаждения**	Р	1991	34,1	Петровский	Правобережье р. Медведица, на восток от пос. Сосновоборское. Петровский лесхоз, Сосновоборское лес-во, кв. 16, 48, 51, 60	Ботанический / Реликтовые хвойные насаждения
105	**Урочище Сосняки**	Р	1991	39	Петровский	г. Петровск. Петровский лесхоз, Ножкинское лес-во, кв. 44	Ботанический / Сосняки
106	**Тюльпанная степь**	Р	1991	60	Пугачевский	В 10 км на север от с. Новая Порубежка.	Ботанический / Степные ассоциации тюльпанов
107	**Ландшафтный памятник природы Ровенского р-на**	Р	1990	2901	Ровенский	Восточная часть района, на юг от с. Песчанка.	Ландшафтный / Ландшафты сухой степи, восстанавливающиеся залежи. Места гнездования дрофы, стрепета и других степных животных
108	**Владыкинский приусадебный парк**	Р	1991	100	Ртищевский	Левобережье р. Изнаир, у места впадения ее в р. Хопер	Ботанический / Приусадебный парк
109	**Буркинский лес**	Р	1991	286,6	Саратовский	р. Горючка (правый приток р. Волга), у южной окраины пос. Ивановский	Ботанический / Естественные насаждения с высокой видовой насыщенностью древесных, кустарниковых и травянистых растений
110	**Злобовский лес**	Р	1991	89,3	Саратовский	К север-востоку от пос. Сосновка	Ботанический / 60 видов деревьев и кустарников, одичавшие фруктовые сады
111	**Поповские сосняки**	Р	1991	57,9	Саратовский	На юго-восток от пос. Сосновка	Ботанический / Сосняки
112	**Большеивановский приусадебный парк**	Р	1991	3	Татищевский	с. Большая Ивановка	Ботанический / Приусадебный парк
113	**Вязовская вековая дубрава**	Р	1991	2	Татищевский	В 40 км от г. Саратов	Ботанический / Вековая дубрава
114	**Вязовский черноольшанник**	Р	1991	20	Татищевский	У северо-западной окраины с. Вязовка (вдоль ручья, впадающего в р. Вязовка)	Ботанический / Массив черной ольхи
115	**Губаревская усадьба дворян Шахматовых**	Р	1991	56	Татищевский	У с. Губаревка	Ботанический / Усадьба
116	**Дендрарий Вязовского опытно-учебного лесхоза Саратовской с/х акад. им. Н.И. Вавилова**	Р	1991	4	Татищевский	с. Вязовка	Ботанический / Дендрарий
117	**Карамышкинский приусадебный парк**	Р	1991	3	Татищевский	с. Карамышка, в 30 км от г. Саратов	Ботанический / Прирусадебный парк
118	**Овраг Малиновый**	Р	1991	10	Татищевский	с. Вязовка	Ботанический / Овраг с обнажениями горных пород келловейского яруса
119	**Побочинская лесная дача**	Р	1991	2495	Татищевский	В 5-8 км на юг от пос. Ягодная Поляна. Вязовский учебно-опытный лесхоз, Мизино-Лапшинское лес-во, кв. 1-24	Ботанический / Редкие и охраняемые виды растений
120	**Полчаниновский приусадебный парк**	Р	1991	10	Татищевский	с. Полчаниновка, в 50 км от г. Саратов.	Ботанический / Приусадебный парк
121	**Сосновый островок**	Р	1991	0,4	Татищевский	На северо-восток от г. Татищево, с. Широкое	Ботанический / Охраняемые виды растений
122	**Лиман Тамбовский**	Р	1991	54	Федоровский	3-я надпойменная терраса р. Волга. Колхоз «Родина»	Ландшафтный / Травяное сообщество с редкими видами растений
123	**Тюльпанная степь**	Р	1991	100	Федоровский	В долине р. Малый Узень. В 24 км от с. Долин	Ландшафтный / Степное сообщество с тюльпанами

N	Название ООПТ	Значение	Год создания ООПТ	Площадь, га	АТО	Местоположение	Профиль / Объекты охраны
124	**Урочище Гора Белая**	Р	1991	900	Хвалынский	На северо-запад от с. Старая Яблонка, на территории национального парка «Хвалынский»	Ландшафтный / Редкие виды древесных и травянистых растений, исторические памятники - городища и захоронения эпохи бронзы и татаро-монгольского нашествия
125	**Фрагмент Воронцовского парка**	Р	1991	1	Хвалынский	с. Алексеевка	Ботанический / Парк
126	**Хвалынские родники**	Р	1991		Хвалынский	На юго-запад от г. Хвалынск, на территории национального парка «Хвалынский»	Гидрологический / Естественные родники
Категория ООПТ: Лечебно-оздоровительные местности и курорты							
127	**Бабинский парк на территории д/о «Хопер»**	Р	1991	10	Турковский	р.пос. Турки, территория д.о. «Хопер»	Природно-исторический / Парк и фруктовый сад

Перспективные ООПТ

N	Название ООПТ	Значение	Год создания ООПТ	Площадь, га	АТО	Местоположение	Профиль / Объекты охраны
Категория ООПТ: ***Государственные природные заповедники***							
1	**Дьяковский лес**	Ф				Правобережье р. Волга, на запад от г. Саратов	Лесное сообщество
2	**Заволжский степной**	Ф				Правобережье р. Волга, на запад от г. Саратов	Степное сообщество

Ульяновская область (31.03.2006 г.)

N	Название ООПТ	Значение	Год создания ООПТ	Площадь, га	АТО	Местоположение	Профиль / Объекты охраны
Категория ООПТ: ***Государственные природные заказники***							
1	**Старокулаткинский**	Ф	1984	20166	Павловский, Старокулаткинский	Граница по с. Усть-Кулатка, Старая Кулатка, Кармалей, Павловка	Зоологический / Охотничье-промысловые (косуля, бобр, глухарь, тетерев, огарь) и редкие (дрофа, стрепет, сурок-байбак) виды животных. КОТР
2	**Сурский**	Ф	1985	22200	Сурский	В 10 км на север от р.пос. Сурское и в 4 км от с. Лава	Зоологический / Редкие виды животных: выхухоль, черный аист, скопа, осоед, беркут. КОТР (ч.)
3	**Базарно-Сызганский**	Р	1971	10000	Базарносызганский	Граница проходит между с. Красная Сосна с северо-востока и с. Русская Хомутерь	Охотничий, комплексный / Смешанный лес. Охотничье-промысловые виды животных: лось, кабан, барсук, глухарь, тетерев
4	**Сурские Вершины**	Р	1977	2700	Барышский, Николаевский	Вокруг с. Сурские Вершины по юго-западу Барышского и северо-западу Николаевского р-нов	Охотничий, зоологический / Лесные и озерные сообщества. Разнообразные животные: лось, кабан, волк, лисица, глухарь, тетерев, серая цапля и др.
5	**Сосновский**	Р	1972	4600	Карсунский	Границы проходят через с. Сосновка на юге и через с. Уразовка на востоке	Охотничий, комплексный / Сосново-широколиственный лес. Охотничье-промысловые виды животных (лось, кабан, белка, заяц-беляк, барсук, куница, лисица, глухарь, тетерев, рябчик)

N	Название ООПТ	Значение	Год создания ООПТ	Площадь, га	АТО	Местоположение	Профиль / Объекты охраны
6	**Майнский**	Р	1969	5700	Майнский	Северная часть района. 2 участка. В 5 км на север от пос. Тагай. Тагайское и часть Маклаушинского лес-в	Охотничий, комплексный / Лесные угодья - места обитания лося, кабана, косули, куницы, лисицы, барсука, глухаря, тетерева
7	**Черемшанский**	Р	1985	2902	Мелекесский	Северо-восточная часть акватории Черемшанского залива Куйбышевского вдхр.	Ихтиологический / Нерестилища рыб; гидробионты. КОТР
8	**Новочеремшанский**	Р	1963	12000	Новомалыклинский	В междуречье рр. Малый и Большой Черемшан	Охотничий, комплексный / Пойменные леса, заросли кустарников. Места обитания: бобра, ондатры, лося, кабана, выдры, тетеревиных. КОТР
9	**Сенгилеевский**	Р	1991	1700	Сенгилеевский	Правый берег Куйбышевского вдхр. полосой 500 м от с. Криуши до с. Вырастайкино	Комплексный, палеонтологический / Выходы пластов пород нижнемеловых отложений с ископаемой фауной. КОТР (ч.)
10	**Сенгилеевский**	Р	1971	6200	Сенгилеевский	4 участка. В 3 км от южной границы - с. Каранино. Полоса вдоль р. Волга в северной части Сенгилеевских гор;	Охотничий, комплексный / Лесные биогеоценозы; флора и фауна (лось, кабан, бобр, белка, лисица, куница и др.), редкие виды птиц: беркут, орлан-белохвост и могильник. КОТР
11	**Шиловская лесостепь**	Р	1990	2300	Сенгилеевский	По правому берегу Куйбышевского вдхр. между населенными пунктами Шиловка и Цемзавод	Ландшафтный, комплексный / Участки реликтовых степей, вторичных липово-кленовых и сосново-широколиственных лесов. Многообразие растений и животных. Редкие виды растений - популяция рябчика. Редкие виды животных - сурок-байбак, орел-могильник, беркут, орлан-белохвост. КОТР
12	**Тереньгульский**	Р	1994	117	Тереньгульский	Граница с севера в 3 км от с. Федькино, с юга - с. Байдулино (р. Баромытка)	Ихтиологический / Ручьевая форель
13	**Ульяновский**	Р	1988	1250	Ульяновский	Правобережная береговая полоса Куйбышевского вдхр. шириной 500 м от уреза воды от с. Ундоры (север) до пос. Поливна (юг)	Комплексный, палеонтологический / Выходы верхнеюрских и нижнемеловых отложений с ископаемой фауной
14	**Новоникулинский**	Р	1992	800	Цильнинский	Юго-запад Цильнинского района; в 1,5 км на севере - с. Новое Никулино	Ландшафтно-комплексный / Комплекс уникальных природных объектов. Естественные травяные и древесно-устарниковые сообщества. Водохранилище, лесополосы, старинные парки, а также антропогенные ландшафты
Категория ООПТ: ***Памятники природы***							
15	**Большие Родники**	Р	1995	1,5	Базарносызганский	р.пос. Базарный Сызган	Гидрологический / Родник
16	**Исток р. Инза**	Р	1995	15	Базарносызганский	Исток р. Инза (правый приток р. Сура), на север от с. Вороновка	Комплексный, гидрологический / Заболоченные и лесные природные комплексы истока реки
17	**Культуры сосны обыкновенной**	Р	1995	8,4	Базарносызганский	Базарносызганский лесхоз, Должниковское лес-во, кв. 20	Ботанический / Лесные культуры сосны обыкновенной
18	**Культуры сосны обыкновенной**	Р	2000	16,1	Базарносызганский	В 4 км на северо-восток от р.пос. Базарный Сызган. Базарносызганский лесхоз, Базарносызганское лес-во, кв. 70	Ботанический / Старейшие сосняки (100-110 лет)
19	**Лесные культуры сосны обыкновенной**	Р	1995	13	Базарносызганский	В 7 км на север от р.пос. Базарный Сызган. Базарносызганский лесхоз, Базарносызганское лес-во, кв. 35 (выд. 12)	Лесной / Культуры сосны обыкновенной
20	**Реликтовая аллея сосны обыкновенной**	Р	1995	6,5	Базарносызганский	В 4 км на юг от с. Красная Сосна, вдоль дороги Базарный Сызган-Глотовка	Комплексный, ботанический / Аллея сосны обыкновенной
21	**Акшуатский дендропарк**	Р	1976	63	Барышский	2 участка на окраине с. Акшуат, Акшуатского лес-во, кв. 95	Ботанический, природно-исторический / 2 участка – верхний и нижний парк. Редкие виды деревьев и кустарников: туя западная; пихта сибирская, сосна Веймутова и др.
22	**Дедушкин** **(Молельный родник)**	Р	1998	0,4	Барышский	В 0,5 км от с. Красная Поляна	Гидрологический / Родник
23	**Исток р. Барыш**	Р	1994	18,5	Барышский	В 2 км на юго-запад от с. Русское Тимошкино	Гидрологический / Исток р. Барыш
24	**Исток р. Суры**	Р	1988	2,6	Барышский	В 2 км на юг от с. Сурские Вершины и в 6 км на восток от с. Русское Тимошкино	Гидрологический / Родники
25	**Исток р. Сызранки**	Р	1988	1	Барышский	В 2 км на северо-запад от с. Кармалейка	Гидрологический / Исток реки и родники
26	**Культуры лиственницы сибирской**	Р	1994	6,8	Барышский	В 2,5 км на юго-запад от с. Акшуат. Барышский лесхоз, Акшуатское лес-во, кв. 99 (выд. 11, 21)	Ботанический / Культуры лиственницы сибирской

N	Название ООПТ	Значение	Год создания ООПТ	Площадь, га	АТО	Местоположение	Профиль / Объекты охраны
27	**Культуры сосны обыкновенной**	Р	1994	38,7	Барышский	В 1 км на север от с. Акшуат. Барышский лесхоз, Акшуатское лес-во, кв. 48 (выд. 13)	Ботанический / Лесные культуры сосны обыкновенной
28	**Лесные кварталы с 13 по 21 Барышского лесничества**	Р	1976	1001	Барышский	В 6-8 км на восток от р.пос. Барыш. Барышский лесхоз, Барышское лес-во, кв. 13 – 21	Ботанический / Бессмертник песчаный
29	**Новодольский парк**	Р	1994	7	Барышский	пос. Новый Дол	Природно-просветительский / Древесные породы: тополь черный, ель сибирская, лиственница
30	**Озеро Крячок с прилегающими лесными кварталами**	Р	1976	90	Барышский	Свияго-Волжский водораздел, в 6 км на запад от с. Калды. Барышский лесхоз, Старотимошкинское лес-во, кв. 3, 4, 13, 14	Водно-лесной / Озерный природный комплекс. Птицы: скопа, серый журавль, глухая кукушка. Растения: черника, голубика, брусника, любка двулистная
31	**Реликтовая аллея сосны обыкновенной**	Р	1994	8,4	Барышский	В 1 км на юг от р.пос. Акшуат, вдоль дороги Ульяновск - Барыш	Ботанический / Сосна обыкновенная в возрасте 220 лет
32	**Родник «Уличный (Святого Левонтия)»**	Р	1998	0,4	Барышский	с. Красная Поляна	Гидрологический / Родник
33	**Родник Тимай**	Р	1974	1	Барышский	Левый берег долины р. Малая Свияга. Южная окраина р.пос. Старотимошкино, на старой дороге, связывающей г. Ульяновск и г. Барыш	Водный / Родник
34	**Святой родник**	Р	1998	0,4	Барышский	В 0,5 км от с. Обуховские Выселки, на склоне оврага «Александровские дачи»	Гидрологический / Родник
35	**Болото Верхнебритвенное**	Р	1987	2	Вешкаймский	В 4 км на северо-восток от с. Стемасс	Комплексный / Природные комплексы. Водные ресурсы; болотные растения
36	**Болото им. П.В. Болотнова**	Р	2000	14,5	Вешкаймский	Вешкаймский лесхоз, Шарловское лес-во	Гидрологический / Заторфованное озеро. Редкие виды сосудистых растений и мхов
37	**Болото Нижнебритвенное**	Р	1987	2	Вешкаймский	Водораздел рр. Стемасс и Брезовка. В 3 км на северо-восток от с. Стемасс	Комплексный / Водная экосистема
38	**Реликтовая аллея сосны обыкновенной**	Р	1994	15	Вешкаймский	В 2,5 км на запад от с. Мордовский Белый Ключ	Комплексный, природно-исторический / Аллея сосны обыкновенной.
39	**Реликтовые леса**	Р	1976	94	Вешкаймский	Среднее плато Приволжской возвышенности, 1,5 км на север от д. Белый Ключ. Вешкаймский лесхоз, Вешкаймское лес-во, кв. N9, 16	Ботанический / Коренные леса: сосновые, дубовые, осиновые
40	**Винновская роща**	Р	1961	122	г. Ульяновск	Железнодорожный район, правобережная часть волжского косогора, спуск к водохранилищу	Природно-исторический / Участок коренных насаждений из дуба и липы, флора, фауна, в т.ч. редкий вид птиц - дятел седой. Родники
41	**Карамзинский сквер**	Р	1995	1,16	г. Ульяновск	г. Ульяновск, Ленинский район	Природно-исторический / Древесно-кустарниковая флора
42	**Остров Пальцынский**	Р	1994	41	г. Ульяновск	Акватория Куйбышевского водохранилища, Ульяновский лесхоз, Красноярское лесничество, кв. 1	Ландшафтно-исторический / Естественные природные комплексы надпойменной террасы реки с богатой флорой и фауной. Гнездовая колония малых крачек и кулика-сороки. Редкие виды птиц - черноголовый хохотун
43	**Родник «Белый Ключ»**	Р	1995	1	г. Ульяновск	г. Ульяновск, Железнодорожный район, с. Белый Ключ	Гидрологический / Родник
44	**Родник «Маришка»**	Р	1996	1,03	г. Ульяновск	г. Ульяновск, северная часть Ленинского района	Гидрологический / Родник
45	**Ульяновский дендропарк**	Р	1995	45	г. Ульяновск	Северная окраина города Ульяновск. Ульяновское лес-во	Заповедный парк / Ценные древесно-кустарниковые породы всех зон России
46	**Экологический парк «Черное озеро»**	Р	1993	123,4	г. Ульяновск	г. Ульяновск, Засвияжский район, левобережная пойма р. Свияги	Ландшафтный / Озеро, акватория р. Свияга с прилегающей территорией
47	**Болото Малое**	Р	1994	3	Инзенский	Водораздел рр. Юловка и Сюксюмка. В 2 км на юго-восток от с. Юлово	Комплексный / Болотные природные комплексы
48	**Болото Моховое**	Р	1994	7,5	Инзенский	В 6 км от разъезда Дубенки. Инзенский лесхоз, Труслейское лес-во	Комплексный / Болотная экосистема
49	**Реликтовые леса вокруг Юловского пруда**	Р	1996	932	Инзенский	Инзенский лесхоз, Глотовское лес-во, кв. 47, 59, 60, 68, 78-80, 90	Комплексный / Реликтовые леса из сосны обыкновенной
50	**Реликтовые леса усадьбы Н.П. Огарева**	Р	1976	231	Инзенский	В 1,5 км на северо-восток от с. Проломиха. Чамзинское лес-во, кв. 88, 89	Природно-исторический / Хвойные насаждения сосны

N	Название ООПТ	Значение	Год создания ООПТ	Площадь, га	АТО	Местоположение	Профиль / Объекты охраны
51	**Реликтовые насаждения**	Р	1976	45,4	Инзенский	Приволжская возвышенность, Сурская возвышенность, правобережный склон долины р. Сура, 6 км на восток от с. Юлово. Три участка в Глотовском лес-ве: 1-й в кв. 80 (выд. 16), 2-й в кв. 81 (выд. 1), 3-й в кв. 81 (выд. 25)	Комплексный, природно-исторический / 3 участка: 1-ый в кв. 80 (выд. 16) пл. 28,6 га – сосняк орляковый естественного происхождения, сосна обыкновенная в возрасте 120 лет; 2-ой в кв. 81 (выд. 1) пл. 2,9 га – сосняк бруснично-зеленомошниковый естественного происхождения, средний возраст древостоя 100 лет; 3-ий в кв. 81 (выд. 25) пл. 13,9 га - культуры сосны обыкновенной
52	**Родник Дубровка**	Р	1991	1	Инзенский	Долина р. Юловка, с.Дубровка	Гидрологический / Родник
53	**Родник Окненный**	Р	1991	1,5	Инзенский	В 3,5 км на юго-запад от с. Дубенки и в 2,5 км на северо-запад от д. Яшинка. Инзенский лесхоз, Труслейское лес-во, кв. 50	Гидрологический / Родник
54	**Родник Юловский**	Р	1991	1	Инзенский	Долина р. Юловка, окраина с. Юлово	Гидрологический / Родник
55	**Юловский пруд**	Р	1961	65	Инзенский	Юго-восток района, в 1-1,5 км на восток от с. Юлово. Глотовское лес-во, кв. 47, 60, 68, 78, 80, 81	Водный / Пруд. Флора, растительность, энтомофауна водного объекта. Пойменные луга
56	**Останец с выходом коньякских пород**	Р	1989	4	Карсунский	Близ д. Татарские Горенки	Геологический / Останец с выходом на поверхность слюдистого мергеля коньякского яруса верхнего мела
57	**Реликтовые растения**	Р	2000	0,3	Карсунский	В 11 км на запад от р.пос. Карсун. Карсунский лесхоз, Карсунское лес-во, кв. 71	Ботанический / Реликтовые сосны
58	**Родник «Гремячий Ключ»**	Р	2000	1,5	Карсунский	Долина р. Барыш близ с. Таволжанка	Гидрологический / Родник
59	**Родник «Святой Николай»**	Р	2000	0,2	Карсунский	В 4 км на запад от с. Большое Станичное	Гидрологический / Родник
60	**Языковский парк**	Р	1961	37	Карсунский	р.пос. Языково	Природно-исторический / Древесно-кустарниковая флора и система прудов
61	**Баевское окаменелое дерево**	Р	1961	4,5	Кузоватовский	В 700 м на север от дороги Баевка - Акшуат, в 8 км от с. Баевка и в 9 км от с. Акшуат. Кузоватовское лес-во, кв. 59	Палеоботанический / Окаменелый ствол древнего кипариса
62	**Беркулейский бор**	Р	1995	57,5	Кузоватовский	2 участка. Кузоватовский спецсемхоз, Безводовское лес-во, кв. 76, 81а	Лесной / Лесные насаждения сосны обыкновенной
63	**Болото Шемуршинское**	Р	1988	9	Кузоватовский	Водораздел рр. Канасаевка и Томышовка. В 6 км на северо-запад от с. Шемурша	Гидрологический, ботанический / Биоценоз болота с редкими бореальными сообществами
64	**Зотово озеро**	Р	1993	1002	Кузоватовский	Долина р. Свияга, на запад от трассы Кузоватово - Ульяновск. Кузоватовское опытное лесное хозяйство, кв. 1-11	Озерно-лесной / Биоценоз озера с прилегающей околоводной и лесной территорией
65	**Исток р. Свияга**	Р	1989	8	Кузоватовский	1 участок - в 5 км на юго-запад от с. Кузоватово, Кузоватовское лес-во, кв. 102; 2 участок - у с. Красная поляна, Кузоватовское лес-во, кв. 103; 3 участок - на запад от с. Баевка, Кузоватовское лес-во, кв.103	Комплексный, ландшафтный / Биоценозы истока р. Свияга
66	**Культуры карельской березы**	Р	1995	12,5	Кузоватовский	Юго-западная часть р.пос. Кузоватово. Кузоватовское опытное лесное хозяйство, кв. 13 (выд. 32, 40)	Ботанический / Лесные культуры карельской березы
67	**Родник Серебряный**	Р	2000	1,5	Кузоватовский	В центре с. Русская Темрязань	Гидрологический / Родник
68	**Родник Томыловский**	Р	1995	3	Кузоватовский	с. Томылово рядом с шоссе Кузоватово – Безводовка – Томылово – Еделеево	Гидрологический / Уникальный источник подземных вод
69	**Чекалинское озеро**	Р	1988	62,7	Кузоватовский	В 4 км на северо-запад от с. Лесное Чекалино. Кузоватовский спецсемлесхоз, Матюнинское лес-во, кв. 64, 65, 82	Водно-лесной / Биоценоз болота. Редкие виды растений области: вахта трехлистная, клюква болотная, шейхцерия болотная
70	**Ляховские меловые склоны**	Р	1995	155	Майнский	В 4 км на восток от с. Ляховка. Майнский лесхоз, Выровское лес-во, кв. 72	Ландшафтный / Уникальное растительное сообщество на карбонатных верхнемеловых отложениях. 11 редких видов растений: шаровница крапчатая (реликт), володушка серповидная, истод сибирский и др.
71	**Вишенская степь с колонией диких пчелиных**	Р	1989	2	Мелекесский	На запад от с. Вишенки	Комплексный: зоологический и ботанический / Колония диких пчелиных, участки коренной ковыльной степи
72	**Колония диких пчелиных близ с. Тиинска**	Р	1989	0,6	Мелекесский	СПК «Тиинский»	Комплексный, зоологический, природно-исторический / Искусственный земляной вал с колонией диких пчел

N	Название ООПТ	Значение	Год создания ООПТ	Площадь, га	АТО	Местоположение	Профиль / Объекты охраны
73	**Лесополоса Генко**	Р	1989	1261	Мелекесский	2 участка. Возле пос. Новоселки на землях СЧПК им. Крупской. Мелекесский лесхоз, Лебяжинское лесничество, 1 участок пл. 1044 га в кв. 50-57, 2 участок пл. 221 га в кв. 78-82	Комплексный, природно-исторический, лесозащитный / Полезащитные лесные полосы
74	**Остров Борок**	Р	1989	19	Мелекесский	Черемшанский залив Куйбышевского вдхр. В 4 км на юг от с. Никольское на Черемшане. Мелекесский лесхоз, Никольское лес-во, кв. 68	Комплексный, зоологический / Лесное сообщество. Колония серых цапель, орлан-белохвост, черноголовый хохотун. КОТР
75	**Реликтовые леса**	Р	1976	63	Мелекесский	На восток от с. Ерыклинск, вблизи с. Мулловка. Никольское лес-во, кв. 8 с двумя таксационными участками	Комплексный, ботанический / Коренные липовые леса
76	**Участок ковыльной степи**	Р	1989	1	Мелекесский	В 3 км на юго-восток от пос. Просторы	Ландшафтный, ботанический / Участок коренной ковыльной степи
77	**Озеро Белое**	Р	1974	96	Николаевский	Водораздел рр. Канадей и Каслей-Кадада. В 5,5 км на юг от д. Дубровка. Славкинский лесхоз, Белоозерское лес-во	Водно-лесной / Озеро с окружающим ландшафтом
78	**Озеро Поганое**	Р	1976	372	Николаевский	Водораздел рр. Ломовка и Каслей-Кадада. В 2 км на северо-восток от с. Ст. Пичеур. Славкинский лесхоз, Пичеурское лес-во, кв. 76, 77, 81, 82	Комплексный / Редкие для области растения: росянка круглолистная, мирт болотный, вахта трехлистная
79	**Озеро Светлое**	Р	1976	437	Николаевский	В 1 км на юго-запад от с. Малая Бекшанка. Николаевский лесхоз, Эзекеевское лес-во, кв. 14, 15, 21, 22	Комплексный / Реликтовые растения: вахта трехлистная, багульник болотный, росянка круглолистная
80	**Озеро Светлое с прилегающими лесными кварталами**	Р	1995	277	Николаевский	В 6 км на северо-восток от с. Ст. Пичеуры. Славкинский лесхоз, Пичеурское лес-во, кв. 55, 56, 65, 66	Комплексный / Лесные и водные природные комплексы. Редкие виды растений: мирт болотный, росянка круглолистная, ива лапландская
81	**Попов родник**	Р	1998	0,4	Николаевский	Славкинский лесхоз, Андреевское лес-во, кв. 41	Гидрологический / Родник
82	**Черничники**	Р	1995	806	Николаевский	В 5-6 км на северо-запад от с. Эзекеево. Николаевский лесхоз, Эзекеевское лес-во, кв. 12, 13, 18, 26, 33, 49	Комплексный / Лесной массив и травяная растительность
83	**Лесные кварталы NN42, 43, 50 с преобладанием шиповника коричного**	Р	1976	480	Новомалыклинский	Пойма р. Б. Черемшан. Новочеремшанский лесхоз, Бесовское лес-во, кв. 42, 43, 50	Ботанический / Лекарственные растения: шиповник коричный и валериана лекарственная
84	**Утиное озеро**	Р	1995	32	Новомалыклинский	Северная окраина с. Средняя Якушка	Гидрологический / Водноболотный комплекс - место концентрации водоплавающих и околоводных птиц
85	**Васильевская степь**	Р	2000	380	Новоспасский	Южная часть области, долина р. Сызранка	Комплексный / Разнотравно-типчаковая степь. Флора: миндаль низкий, коровяк, козелец, касатик, ирис
86	**Марьевское обнажение и солончаковый балочный комплекс**	Р	2000	290	Новоспасский	Южные районы области, долина р. Сызранка, между с. Томышовка и с. Марьевка	Геологический / Разнообразие типов почв
87	**Родник с. Зыково**	Р	2000	1	Новоспасский	Окраина с. Зыково	Гидрологический / Родник
88	**Родник с. Комаровка (Святой родник)**	Р	2000	0,5	Новоспасский	Южная часть области, в 1 км от с. Комаровка	Гидрологический / Родник
89	**Родник Черемушки**	Р	2000	1,5	Новоспасский	Долина р. Томышовка, пос. Фабричные Выселки	Гидрологический / Родник
90	**Степная балка**	Р	2000	250	Новоспасский	Южная часть области, близ с. Марьевка	Комплексный / Каменистые степи. Флора: ковыль-волосатик, тырса, кострец. Колонии пчел, редкие виды бабочек
91	**Серовская дача**	Р	1994	103	Павловский	В 8 км на север от р.пос. Павловка. Павловский лесхоз, Павловское лес-во, кв. 2	Лесной / Участок леса в степи
92	**Зимина Гора**	Р	1989	334	Радищевский	На границе Новоспасского и Радищевского районов, на юг от сс. Суруловка и Зыково, на восток от Александровки и на запад и северо-запад от с. Юрьевка. Сельхозугодья, Соловчихинское лес-во, кв. 85-88, 90	Комплексный, ландшафтный / Редкие виды растений, характерные для меловых степей, степной сурок. КОТР
93	**Комплекс меловых холмов «Малая Атмала»**	Р	1989	188	Радищевский	В 2 км на юго-восток от с. Средниково. Радищевский лесхоз, Ореховское лесничество, кв. 38,39	Комплексный, ланшафтный / Лесостепной природный комплекс. Реликтовые растения: спирея городчатая, миндаль низкий, вишня степная. Энтомофауна. КОТР
94	**Ландшафтный природный объект «Наяновка»**	Р	1996	200	Радищевский	В 4 км на север от д. Вязовка	Комплексный, ландшафтный / Степные и петрофитные сообщества. Редкие виды растений и насекомых

N	Название ООПТ	Значение	Год создания ООПТ	Площадь, га	АТО	Местоположение	Профиль / Объекты охраны
95	**Меловые степи с караганой**	Р	2000	2	Радищевский	Южная часть области, в 20 км на запад от Саратовского вдхр.	Ботанический / Лесостепной массив с редким для области типом почв (перегнойно-карбонатные слабооподзоленные с супесчаным мелкоземом)
96	**Меловые холмы с комплексом редких кальцефильных растений и насекомых фитофагов**	Р	2000	15	Радищевский	В 3 км на юго-восток с. Калиновка	Комплексный / Кальцефильные растения, насекомые
97	**Горные сосняки на отложениях палеогена**	Р	1988	12	Сенгилеевский	Сенгилеевский лесхоз, Сенгилеевское лес-во, кв. 8	Ботанический / Сосняк тростниково-вейниково-ландышевый, кизильник черноплодный и лазурник трехлопастной. КОТР
98	**Горный сосняк на меловых отложениях**	Р	1988	3,9	Сенгилеевский	Сенгилеевский лесхоз, Сенгилеевское лес-во, кв. 11	Ботанический / Сосняк естественного происхождения. Растения-кальцефиты. КОТР
99	**Долина р. Смородинки**	Р	1989	125	Сенгилеевский	В 1 км на восток от с. Смородино. Смородинское и Тушнинское лес-ва, кв. 9, 10, 20, 28, 29	Ботанический, гидрологический / Природный ландшафт, водные ресурсы р. Смородинка
100	**Лесные верховья реки Сенгилейки**	Р	1989	100	Сенгилеевский	В 1-3,5 км на северо-восток от пос. Индом. Сенгилеевский лесхоз, Сенгилеевское лес-во, кв. 72, 73, 80-83, 90, 91	Комплексный, гидрологический, ботанический / Лесной массив. Водные ресурсы р. Сенгилейка; форель ручьевая. КОТР
101	**Оползневый цирк**	Р	1989	22	Сенгилеевский	В 0,5 км на северо-запад от с. Шиловка. Сенгилеевский лесхоз, кв. 114	Ландшафтный / Геоморфологические формы оползней, минералы и остатки фауны
102	**Останец «Гранное Ухо»**	Р	1989	7	Сенгилеевский	В 1,5 км на северо-запад от пос. Сенгилеевский цементный завод	Геологический, природно-исторический / Вершина Приволжской возвышенности как редкий геологический и ландшафтный объект. КОТР
103	**Родник Богомольный**	Р	1994	1,5	Сенгилеевский	Сенгилеевские горы, в 3 км на юго-запад от с. Тушна	Гидрологический / Родник в часовне. КОТР
104	**Исток реки Избалык**	Р	1994	18	Старокулаткинский	Река Избалык (приток р. Терешка), в 2,5 км на северо-запад от с. Старый Атлаш	Комплексный, гидрологический / Уникальный источник с прилегающей поймой, водной растительностью и животным миром
105	**Исток реки Терешки**	Р	2000	2	Старокулаткинский	Долина р. Терешка, с. Верхняя Терешка	Гидрологический / Родник
106	**Берег Орланов**	Р	1988	84	Старомайнский	В 5,5 км на север от р.пос. Старая Майна. Старомайнский лесхоз, Старомайнское лес-во, кв. 1, 2	Зоологический / Орлан-белохвост. КОТР
107	**Колония серых цапель**	Р	1988	2	Старомайнский	В 0,5 км от с. Красные Поляны. Старомайнский лесхоз, кв. 34	Зоологический / Серые цапли. КОТР
108	**Лесная Жемчужина**	Р	1995	1226	Старомайнский	В 3-5 км от с. Бол. Кандала. Старомайнский лесхоз, Кандалинское лес-во, кв. 12, 13, 17, 18, 22, 23, 53, 58, 63, 67, 71	Лесной / Ценные насаждения сосны обыкновенной. КОТР
109	**Болото Конское**	Р	1996	6,2	Сурский	В 5,5 км на восток от с. Барышская Слобода. Сурский лесхоз, Лавинское лес-во, кв. 17, 18, 26, 27	Гидрологический / Водно-болотное угодие. Редкие виды растений: багульник болотный, голубика, мирт болотный. Птицы – глухарь. КОТР
110	**Болото Моховое-IX**	Р	1996	17	Сурский	В 5 км на юго-восток от с. Барышская Слобода. Сурский лесхоз, Лавинское лес-во, кв. 25, 26, 37 и 38	Гидрологический / Водно-болотное угодие. Редкие виды растений: багульник болотный, голубика, мирт болотный. Птицы – глухарь. КОТР
111	**Болото Моховое-VIII**	Р	1996	42,9	Сурский	В 4,6 км на юго-восток от с. Барышская Слобода. Сурский лесхоз, Лавинское лес-во, кв. 37, 50	Гидрологический / Водно-болотное угодие. Редкие виды растений: багульник болотный, голубика, мирт болотный. Птицы - глухарь Редкие виды растений: багульник болотный, голубика, мирт болотный. КОТР
112	**Болото Моховое-Долгое**	Р	1996	49,5	Сурский	В 4,8 км на юго-восток от с. Барышская Слобода. Сурский лесхоз, Лавинское лес-во, кв. 25, 36, 37	Гидрологический / Водно-болотное угодие. Редкие виды растений: багульник болотный, голубика, мирт болотный. Птицы – глухарь. КОТР
113	**Лесные культуры сибирского кедра**	Р	1995	2,9	Сурский	В 2,5 км на юго-запад от с. Аркаево. Сурский лесхоз, Кувайское лес-во, кв. 127 (выд. 3)	Лесной / Культуры кедра
114	**Озеро Пичерское с реликтовыми лесами**	Р	1989	234	Сурский	В 6 км на юг от с. Полянки. Сурский лесхоз, Сурское лес-во, кв. 15, 23, 24	Комплексный / Пойменные дубравы, культуры сосны. Редкие виды растений (кувшинка четырехгранная) и животных (выхухоль). КОТР

N	Название ООПТ	Значение	Год создания ООПТ	Площадь, га	АТО	Местоположение	Профиль / Объекты охраны
115	**Реликтовые леса в кв. 14 Кувайского лесничества**	Р	1976	30	Сурский	с. Бол. Кувай. Кувайское лес-во, кв. 14	Лесной / Сосновые и березовые насаждения
116	**Реликтовый лес с елью обыкновенной**	Р	1995	107	Сурский	В 5,5 км на юго-запад от с. Бол.Кувай. Сурский лесхоз, Кувайское лес-во, кв. 100	Ботанический / Лесообразующие породы: сосна, ель, береза
117	**Родник «Ильинский»**	Р	2000	0,2	Тереньгульский	Около с. Тумкино	Гидрологический / Родник
118	**Родник Владимирской Богоматери**	Р	2000	0,2	Тереньгульский	с. Ясашная Ташла	Гидрологический / Родник
119	**Скрипинские Кучуры**	Р	1987	204	Тереньгульский	2 участка в 2 км на юг от с. Михайловка близ с. Скрипино. Тереньгульский лесхоз, Елшанское лес-во, кв. 105, 106	Комплексный / 2 участка. Комплекс своеобразных ландшафтов, рельефа, геологического строения, флоры и фауны
120	**Ясашноташлинский бор**	Р	2000	109	Тереньгульский	с. Ясашная Ташла. Ясашноташлинский леспромхоз, Ясашноташлинское лес-во, кв. 48	Ботанический / Древесные породы
121	**Брехово болото**	Р	1976	112	Ульяновский	Левобережная часть поймы среднего течения р. Свияга. В 1,5 км на запад от р.пос. Ишеевка	Водный, исторический / Водный объект - болото с ценными лекарственными растениями: девясилом высоким и валерианой лекарственной
122	**Обнажения верхнеюрских отложений на правом берегу Куйбышевского водохранилища**	Р	1987	30	Ульяновский	Трехкилометровая полоса берега водохранилища южнее д. Городищи	Палеонтологический / Останки ископаемой фауны – позвоночных и беспозвоночных животных
123	**Родник Отрада**	Р	1991	0,78	Ульяновский	с. Отрада Кротовской сельской администрации	Водный / Родник
124	**Ундоровские минеральные источники**	Р	1987	11	Ульяновский	Малиновый овраг в 1,5 км от берега Волги, с. Ундоры	Водный / Источники минеральной воды
125	**Исток р. Тимерсянки**	Р	1998	17	Цильнинский	На запад от с. Верхние Темерсяны	Комплексный, гидрологический / Экосистема истока реки
126	**Исток р. Цильна**	Р	1988	26	Цильнинский	На землях СПК «Богдашкинский» в 1,5 км на юг от с. Богдашкино	Комплексный / Группа родников. Ценные водные растения: рдесты, вероника ключевая
127	**Пойменный луг с популяцией рябчика шахматовидного**	Р	1988	60	Цильнинский	АО «Арбузовское» в 1-1,5 км на восток от с. Арбузовка	Комплексный / Травяной фитоценоз. Популяция редкого вида--рябчика шахматовидного
128	**Болото Кочкарь**	Р	1991	40	Чердаклинский	Западная окраина р.пос. Чердаклы	Гидрологический, ботанический / Водно-болотная флора и фауна
129	**Озеро Песчаное**	Р	1974	42,2	Чердаклинский	Северо-восточная окраина р.пос. Чердаклы	Водный / Водный объект – озеро. Редкие виды птиц
130	**Урочище «Орешник»**	Р	1995	52	Чердаклинский	В 1,5 км на северо-восток от с. Енганаево	Комплексный, зоологический, ботанический / Естественные насаждения лещины и дикие пчелы
Категория ООПТ: ***Парки культуры и отдыха***							
132	**Парк культуры и отдыха**	М	1999	273			
Категория ООПТ: ***Эколого-рекреационные зоны***							
133	**Эколого-рекреационная зона**	М	1999				
Категория ООПТ: ***Экопарки***							
134	**Экопарк**	М	1999	123			

Перспективные ООПТ

N	Название ООПТ	Значение	Год создания ООПТ	Площадь, га	АТО	Местоположение	Профиль / Объекты охраны
Категория ООПТ: ***Национальные парки***							
1	**Сенгилеевские горы**	Ф			Сенгилеевский	Берег Куйбышевского вдхр.	Природные комплексы прибрежные и водные

Уральский федеральный округ

Курганская область (05.05.2006 г.)

N	Название ООПТ	Значение	Год создания ООПТ	Площадь, га	АТО	Местоположение	Профиль / Объекты охраны
Категория ООПТ: ***Государственные природные заказники***							
1	**Курганский**	Ф	1985	31846	Целинный	Ограничен автодорогой Луговая - Чалкино - Белоозерки - Рыбное Трехозерки – Полынный Лог - Подуровка - Казак - Кочердык и границей области	Охотничий / Трансформированные степные и пойменные ландшафты в долинах рр. Уй, Тобол и Черная. Небольшие массивы лиственных и хвойных лесов (памятник природы «Усть-Уйский бор»). Редкие растительные сообщества, редкие и ценные виды растений; редкие (русская выхухоль), хозяйственно ценные и исчезающие виды млекопитающих и птиц
2	**Альменевский**	Р	1976	28140	Альменевский	Междуречье рр. Уй и Миасс	Зоологический / Типичные лесостепные ландшафты междуречья рр. Уй и Миасс, лесные угодья; охотничье-промысловая фауна (сибирская косуля, лось, барсук, тетерев)
3	**Белозерский**	Р	1976	31627	Белозерский	Ограничен автодорогой Носково - Новозаборское - Крутиха – Зюзино – Боровское, северной границей бора и границей района	Зоологический / Лесные угодья; охотничье-промысловая фауна (сибирская косуля, лось, барсук, тетерев)
4	**Варгашинский**	Р	1976	23852	Варгашинский	Ограничен автодорогой Падеринское - Камышное - Лихачи – Старорямово – Обменово - Носково – Новозаборское и границей района	Зоологический / Озерно-займищный массив Маньясс и лесные угодья; охотничье-промысловая фауна (сибирская косуля, лось, барсук, тетерев, водоплавающие птицы)
5	**Далматовский**	Р	1976	11960	Далматовский	Ограничен автодорогой Мясниково - Широковское - Далматово – Крестовка и р. Крестовка	Зоологический / Трансформированные подтаежные ландшафты, охотничье-промысловая фауна (сибирская косуля, лось, барсук, тетерев)
6	**Прорывинский**	Р	1963	22592	Звериноголовский	Ограничен автодорогой Казак - Кочердык - севернее Прорывного – Коминтерн - Труд – Звериноголовское, Озерное - южнее Прорывного - Казак-Кочердык	Зоологический / Часть поймы Тобола, Озернинский, Заречный м Кочердыкский боры, озеро Горькое. Места обитания русской выхухоли (Красная книга РФ). Охотничье-промысловая фауна (белка-телеутка, барсук, сибирская косуля, тетерев, глухарь, белая куропатка, серая куропатка)
7	**Куртамышский**	Р	1976	25896	Куртамышский	Ограничен автодорогой Куртамыш - Косулино - Половинное, Куртамыш - Костылево - Узково - Белоногово - Сетово и границей района. На территории заказника располагаются региональные памятники природы «Озеро Горькое-Узково (61,1 га), «Урочище Ольховка» (9,0 га), «Родник на Узковой Пади» (точечный объект)	Комплексный / Островные боры, древние речные долины, пресные и минеральные озера, болота; охотничье-промысловая фауна (сибирская косуля, лось, барсук, тетерев)
8	**Лебяжьевский**	Р	1976	15631	Лебяжьевский	Тобол-Ишимское междуречье. Ограничен автодорогой Лебяжье - Арлагуль, Лебяжье - Черешки – Елошное, Курган - Лебяжьевское кольцо - Елошное	Зоологический / Типичные ландшафты Тобол-Ишимского междуречья; охотничье-промысловая фауна (сибирская косуля, лось, барсук, заяц-беляк, ондатра, тетерев, водоплавающие птицы и др.)
9	**Макушинский**	Р	1976	9058	Макушинский	Ограничен автодорогой Макушино - Обутковское - Пионерское - Степное, ж.д. Курган - Петропавловск	Зоологический / Природные комплексы древней речной долины, озера Бабье, Бол. Степное, Мал. Степное, сливающиеся между собой. Охотничье-промысловая фауна (сибирская косуля, лось, барсук, тетерев, водоплавающие птицы). Место массового гнездования и пролета серых гусей; место встреч на пролете пискульки, краснозобой казарки (Красная книга РФ)
10	**Мокроусовский**	Р	1976	18145	Мокроусовский	Ограничен автодорогой Прохорово - Семискуль - Одино - Комсомольское - Мал. Кизак и границей области	Зоологический / Озерно-займищный массив Стекленей и прилегающие лесные угодья. Охотничье-промысловая фауна (сибирская косуля, лось, барсук, тетерев, водоплавающая дичь). Место массового гнездования водоплавающих и околоводных птиц, места встреч кудрявого пеликана (Красная книга РФ)
11	**Петуховский**	Р	1976	28483	Петуховский	Ограничен автодорогой Новоберезово - Староберезово - Новогеоргиевка – Курорт «Озеро Медвежье» - Новоильинка - Буранное - Троицк – Петухово, железной дорогой Курган - Петропавловск. На территории заказника располагается более чем 2/3 территории ок-	Зоологический / Сибирская косуля, лось, барсук, тетерев

N	Название ООПТ	Значение	Год создания ООПТ	Площадь, га	АТО	Местоположение	Профиль / Объекты охраны
						руга горно-санитарной охраны курорта «Озеро Медвежье» (площадь ОСО - 34430 га)	
12	**Сафакулевский им. братьев Касимовых**	Р	1976	14180	Сафакулевский	Ограничен автодорогой Бахарево - Мансурово - Ивановка и границей района	Зоологический / Типичные лесостепные ландшафты. Охотничье-промысловая фауна (сибирская косуля, лось, барсук, тетерев)
13	**Частоозерский**	Р	1976	3382	Частоозерский	Тобол-Ишимское междуречье. Ограничен автодорогой Старорямово – Песьяное - Частоозерье - Бутырино - Воробьево и границей района	Зоологический / Типичные ландшафты лесостепи Тобол-Ишимского междуречья, значительную долю составляют водно-болотные угодья. Охотничье-промысловая фауна (сибирская косуля, лось, барсук, тетерев)
14	**Шатровский**	Р	1984	42777	Шатровский	Правобережье р. Исети. Ограничен автодорогой Барино - Октябрьский – Боровлянка, р. Исеть и границей района	Зоологический / Часть массива Боровлянского бора на правобережье р. Исеть; лесные болота, малые реки. Охотничье-промысловая фауна (бобр, белка-телеутка, барсук, глухарь, рябчик, тетерев и др.)
15	**Шумихинский**	Р	1976	39921	Шумихинский	Ограничен автодорогой Челябинск - Курган, р. Миасс и границами района	Зоологический / Типичные лесостепные ландшафты; охотничье-промысловая фауна (сибирская косуля, лось, барсук, тетерев и др.)
16	**Щучанский**	Р	2002	11279	Щучанский		Зоологический / Редкие виды животных РФ и Курганской обл., охотничье-промысловая фауна (сибирская косуля, лось, барсук, боровая, водоплавающие и околоводные птицы)
17	**Юргамышский**	Р	1976	11436	Юргамышский	Ограничен автодорогой Красноборье - Ложкино - Кислянское - Тугулым – оз. Убиенное, по южным берегам оз. Убиенного, западными гранями кв. 63,72,83,93,104,115,125,133, 141, южными гранями кв. 141 - 143 Окуневского лесничества	Зоологический / Массивы соснового леса; лесные озера, болота. Охотнчье-промысловая фауна (сибирская косуля, лось, барсук, тетерев и др.)
Категория ООПТ: ***Памятники природы***							
18	**Озеро Муртазы**	Р	1984	149,1	Альменевский	д. Шарипово	Комплексный - ботанический и гидрологический / Экосистема болота - зарастающий водоем в стадии переходного бопота; березняк на тростниково-осоково-сфагновой сплавине; росянка круглолистная - вид Красной книги Курганской области
19	**Танрыкульское болото**	Р	1984	137,6	Альменевский	с. Танрыкулово	Комплексный - ботанический и гидрологический / Сфагновое болото с клюквой, морошкой; березняк на тростниково-осоково-сфагновой сплавине
20	**Рябиновый Дол**	Р	1992	126,6	Белозерский	Хабаровское лес-во, кв. 158 (выд. 6, 8, 9, 11, 12), 159 (выд. 24, 25, 30), 161 (выд. 1-3), 168 (выд. 2-4). Состоит из двух участков	Комплексный - ботанический и дендрологический / Бор зеленомошный с подлеском из рябины; березняк влажный; редкие виды растений: бубенчик лилиелистный, венерины башмачки крапчатый и настоящий, вероника широколистная, горицвет весенний, гроздовник виргинский, гудайера ползучая, дифазиаструм Зейлера, дремлики болотный, темнокрасный, широколистный, кокушник комариный, кониселинум татарский, купальница европейская, лилия саранка, любка двулистная, лютик Гмелина, наперстянка крупноцветковая, неоттианте клобучковая, пальчатокоренники мясо-красный и Фукса, синюха голубая, щитовники гребенчатый и мужской
21	**Святой источник Свято-Казанского Чимеевского мужского монастыря**	Р	2004		Белозерский	Близ уступа коренного берега р. Нияп	Гидрологический / Родник с пресной водой. Над колодцем с родниковой водой - часовня. Вблизи родника сооружены купальня и сторожевой домик. В окрестностях родника – старовозрастные сосновые леса с небольшой примесью березы
22	**Смешанный лес**	Р	1984	225	Белозерский	Долина р. Нияп, Тебенякское лес-во, Боровлянский лесхоз, кв. 39, 40	Ботанический / Разновозрастный сосновый лес в долине р. Нияп, в подлеске рябина, калина, в напочвенном покрове - брусника, черника, княженика, 7 видов папоротников; редкие виды растений: бубенчик лилиелистный, венерины башмачки крапчатый и настоящий, вероника широколистная, горицвет весенний, гроздовник виргинский, гудайера ползучая, дифазиаструм Зейлера, дремлики болотный, темнокрасный, широколистный, кокушник комариный, кониселинум татарский, купальница европейская, лилия саранка, любка двулистная, лютик Гмелина, наперстянка крупноцветковая, неоттианте клобучковая, пальчатокоренники мясо-красный и Фукса, синюха голубая, щитовники гребенчатый и мужской и др.

N	Название ООПТ	Значение	Год создания ООПТ	Площадь, га	АТО	Местоположение	Профиль / Объекты охраны
23	**Бухрин Рям**	Р	2001	116,1	Варгашинский		Комплексный – ботанический и гидрологический / Экосистема болота. Растительность - сосняк сфагновый, березняк сфагновый, открытые участки верхового сфагнового багульниково-пушицевого болота. Редкие виды растений: голубика обыкновенная, лютик Гмелина, пальчатокоренники мясо-красный, росянка круглолистная, синюха голубая, шейхцерия болотная
24	**Комплекс верховых болот**	Р	2001	131,3	Варгашинский	Шастовское лес-во, кв. 79 (выд. 32), 85 (выд. 6, 8), 86 (выд. 12, 13), 96 (выд. 10, 21), 106 (выд. 1, 2), 108 (выд. 4, 9), 119 (выд. 6). Состоит из 6 участков	Комплексный - ботанический и гидрологический / Открытые осоково-пушецево-сфагновые болота, участки березняка заболоченного сфагнового, сосняк сфагновый багульниково-кассандровый. Сообщества на различных стадиях верхового ряда зарастания. Редкие виды растений: лютик Гмелина, росянка круглолистная, шейхцерия болотная
25	**Рям Российский**	Р	2001	21	Варгашинский		Комплексный - ботанический и гидрологический / Сосняк сфагновый с березой, осоковый кочкарник. Редкие растения: росянка круглолистная, шейхцерия болотная
26	**Суерский бор**	Р	1999	1747	Варгашинский	Состоит из 2 участков. В районе пос. Сосновка. Шастовское лес-во, кв. 51-64, 137	Комплексный – ботанический и дендрологический / Боры сухие, зеленомошные, березняки увлажненные, состав 8С2Б+Ос, возраст 65 лет, бонитет 2, запасы 437530 куб.м. Редкие виды растений: бубенчик лилиелистный, бровник одноклубневой, венерин башмачок настоящий, вероника широколистная, ворсянка Гмелина, горицвет весенний, гроздовник виргинский, дифазиаструм Зейлера, дремлики болотный, темнокрасный, ковыль перистый, кокушник комариный, купальница европейская, лилия саранка, любка двулистная, мякотница однолистная, наперстянка крупноцветковая, неоттианте клубучковая, пальчатокоренники мясо-красный и Фукса, синюха голубая, щитовники гребенчатый и мужской, ятрышник шлемоносный
27	**Озеро Турбанное**	Р	2003	34,3	Далматовский		Гидрологический / Экосистема озера
28	**Абугинский бор**	Р	1984	778	Звериноголовский	Правобережные террасы р. Тобол. Звериноголовское лес-во, Звериноголовский лесхоз, кв. 47-60. На запад от с. Украинец	Комплексный – ботанический и дендрологический / Островной сосновый бор лишайниковый на правобережных террасах р. Тобола (возраст сосен 100-140 лет), эталон коренной растительности - реликт холодной лесостепи раннего голоцена, с элементами таежной и степной флоры в подлеске; редкие виды растений: астрагал рогоплодный, бубенчик лилиелистный, гвоздика Борбаша, горицветы весенний и волжский, гроздовник виргинский, дремлик темнокрасный, клаусия солнцепечная, ковыли перистый и песчаный, лилия саранка и др. К бору прилегают нераспаханные фрагменты разнотравно-типчаковых степей
29	**Долина реки Березовки**	Р	1984	62,9	Звериноголовский	Южнее с. Украинец, у дороги Курган – Кустанай	Комплексный - ботанический и гидрологический / Фрагмент типчаково-разнотравной степи; редкие растения: алтей лекарственный, ковыли Лессинга и перистый, 6 видов астрагалов, рябчики русский и шахматовидный, солодка Коржинского, тюльпан Биберштейна и др.
30	**Озеро Горькое**	Р	1984	603,1	Звериноголовский	Надпойменная терраса левобережья р. Тобол, на территории лечебно-оздоровительной местности «Озеро Горькое», которая входит в границы государственного природного заказника «Прорывинский»	Гидрологический / Озеро глубиной до 3,5 м на надпойменной террасе р. Тобол с гидрокарбонатно-сульфатно-хлоридными натриевыми водами, с минерализацией 3-64 г/л, pH9. Иловая грязь среднеминерализованная переходного типа (сульфидный сапропель), запасы 825 тыс. куб.м, мощность 0,15-1,6 м, содержание сульфидов железа 0,19%, сероводорода 0,07%. В составе твердой фазы кристаллический скелет 26,6%, глинистый остов 38,9%, гидрофильный коллоидный комплекс 28,2%, органическое вещество 14,1%
31	**Чудо-дерево**	Р	1984		Звериноголовский	Южнее с. Искра. Кв. 49, выд. 6 Прорывинского лес-ва, на территории округа санитарной охраны «Сосновая роща»	Дендрологический / Сосна возрастом более 200-220 лет на мелкобугристых эоловых песках в окружении лесов округа санитарной охраны курортов

N	Название ООПТ	Значение	Год создания ООПТ	Площадь, га	АТО	Местоположение	Профиль / Объекты охраны
32	**Урочище Калиновка**	Р	1984	674	Каргапольский	Правобережье р. Миасс. Каргапольское лес-во, Кособродский лесхоз, кв. 1, 2, 3, 9, 10. На восток от р.пос. Каргаполье, возле дороги на Курган	Комплексный – ботанический, дендрологический и гидрологический / Сухие зеленомошные боры и березняки разнотравные на правобережье р. Миасс в долинах рр. Калиновка и Табарка в возрасте 60 лет, состав 6С3Б1Ос, бонитет 1-2, запас древесины 91995 куб.м. Редкие виды растений: бубенчик лилиелистный, венерин башмачок настоящий, вероника широколистная, горицвет весенний, дифазиаструм Зейлера, дремлик широколистный, кокушник комариный, купальница европейская, лилия саранка, любка двулистная, наперстянка крупноцветковая, неоттианте клобучковая, пальчатокоренники мясо-красный и Фукса, первоцвет крупночашечковый, синюха голубая, щитовник мужской
33	**Усть-Миасский бор**	Р	1984	775	Каргапольский	Долина р. Исеть. Каргапольское лес-во, Кособродский лесхоз, кв. 84-89	Ботанический, дендрологический / Островной сосновый бор в долине р. Исеть (возраст древостоя 80 лет), состав 7С2Б1Ос, бонитет 1-2, запас древесины 132281 куб.м. Редкие виды растений: бубенчик лилиелистный, вероника широколистная, горицвет весенний, дифазиаструм Зейлера, дремлик широколистный, купальница европейская, лилия саранка, любка двулистная, наперстянка крупноцветковая, неоттианте клобучковая, осока растопыренная, пальчатокоренники мясо-красный и Фукса, первоцвет крупночашечковый, синюха голубая, щитовник мужской
34	**Болото Сосновое**	Р	1984	197,8	Катайский	Верх-Теченское лес-во, кв. 5 (выд. 3-7, 9, 10)	Бальнеогрязевой / Сфагново-багульниковое болото с сосной, открытое сфагновое болото с зеркалом воды в центре. Осоковый кочкарник с элементами сфагнового ряда, переходящий в ивняки. Редкие виды растений: бубенчик лилиелистный, буквица лекарственная, вероника широколистная, горечавочник Долуханова, дремлик болотный, купальница европейская, лилия саранка, любка двулистная, лютик Гмелина, росянка круглолистная, щитовник мужской
35	**Верх-Теченский бор**	Р	1990	586	Катайский	Правобережье р. Теча. Катайское лес-во кв. 99-101, 103, 105-108. Близ с. Верхняя Теча	Ботанический / Живописный элемент ландшафта надпойменных террас правобережья р. Теча с эрозионно-расчлененным рельефом. Массив сухого бора (возраст сосен 60-100 лет) с участками бора зеленомошного, травяно-зеленомошного, кустарникового, а также долинные березняки. Зона радиоактивного загрязнения долины р. Теча. Редкие и исчезающие виды растений: бубенчик лилиелистный, венерин башмачок настоящий, валериана русская, вероника широколистная, горицвет весенний, гудайера ползучая, дифазиаструм Зейлера, дремлики морозниковый и темнокрасный, ковыль перистый, купальница европейская, лилия саранка, любка двулистная, лютик Гмелина, наперстянка крупноцветковая, неоттианте клобучковая, пальчатокоренники мясо-красный и Фукса, пузырник ломкий, синюха голубая, щитовники гребенчатый и мужской
36	**Дубасовский бор**	Р	1990	972	Катайский	Состоит из двух участков. Правобережье р. Теча. Верх-Теченское лес-во, кв. 24-26, 35-37, 39, 41, близ д. Бисерова	Комплексный – ботанический и дендрологический / Живописный элемент ландшафта надпойменных террас правобережья р. Теча с эрозионно-расчлененным рельефом. Массив сухого бора (возраст сосен 60-100 лет) с участками бора зеленомошного, травяно-зеленомошного, кустарникового, а также долинные березняки. Зона радиоактивного загрязнения долины р. Теча. Редкие и исчезающие виды растений: бубенчик лилиелистный, венерин башмачок настоящий, вероника широколистная, горицвет весенний, гудайера ползучая, дифазиаструм Зейлера, дремлик темнокрасный, купальница европейская, лилия саранка, любка двулистная, лютик Гмелина, наперстянка крупноцветковая, неоттианте клобучковая, пальчатокоренники мясо-красный и Фукса, синюха голубая, щитовники гребенчатый и мужской и др.

N	Название ООПТ	Значение	Год создания ООПТ	Площадь, га	АТО	Местоположение	Профиль / Объекты охраны
37	**Иванов Камень**	Р	1984	43	Катайский	На запад от с. Зырянка. Катайское лес-во, кв. 137, выд. 1	Комплексный - ботанический и геологический / Скалистый выступ на правом берегу р. Синары высотой до 40 м, скальные обнажения до 15 м, преимущественно из кварцевого порфира; встречаются агаты и яшма. Растительность – березняки влажные и парковые, прибрежные ивняки и черноольшаники, петрофильные сообщества. Характерные растения скальных обнажений, в т.ч. редкие: бубенчик лилиелистный, венерин башмачок настоящий, вероника широколистная, горицвет весенний, гудайера ползучая, дремлики болотный, темнокрасный, кокушник комариный, купальница европейская, лилия саранка, любка двулистная, лютик Гмелина, наперстянка крупноцветковая, пальчатокоренники мясо-красный и Фукса, синюха голубая, щитовники гребенчатый и мужской, пузырник ломкий, многоножка перистая, вудсия альпийская, костенец постенный и др.
38	**Комплекс верховых болот**	Р	1984	271,2	Катайский	Состоит из трех участков. Катайское лес-во, кв. 259 (выд. 2, 5, 26-28, 32-39), 261 (выд. 17, 22, 23, 26, 33, 34, 38, 49, 50)	Комплексный – ботанический и гидрологический / Сфагновые-багульниково-пушицевые болота, сосняки сфагновые, осоковые кочкарники. Редкие виды растений: бубенчик лилиелистный, вероника широколистная, голубика болотная, лютик Гмелина, росянка круглолистная
39	**Насаждения дуба**	Р	1984		Катайский	с. Верхние Пески	Дендрологический / Насаждения дуба и липы возрастом более 100 лет
40	**Охонины Брови**	Р	1984	5,6	Катайский	Берег р. Синара, с. Никитинское. Верх-Теченское лес-во, кв. 216, выд. 109-112	Комплексный – геоморфологический, ботанический / Живописная местность, береговой уступ р. Синары, образованный водной эрозией, относительная высота до 10 м. Растительность - придолинные березняки, разнотравные луга. Редкие виды растений: адокса мускусная, бубенчик лилиелистный, вероника широколистная, горицвет весенний, дремлики морозниковый и темнокрасный, звездчатка пушисточашечковая, крупка сибирская, купальница европейская, лилия саранка, любка двулистная, манжетка жестковатая, щитовник мужской
41	**Просветский дендрарий**	Р	1984	3,1	Кетовский	пос. Старый Просвет. Просветское лес-во, кв. 74, выд. 25; кв. 94, выд. 2	Дендрологический / Крупнейшая в области коллекция древесно-кустарниковых растений, заложенная в 1896 г. и насчитывающая более 50 видов (ель европейская, пихта сибирская, сосна обыкновенная, сосна сибирская, лиственница сибирская, можжевельник обыкновенный, липа сердцелистная, клен татарскнй, бересклет бородавчатый и др.); 124 вида дикорастущих травянистых растений. Редкие виды растений: бубенчик лилиелистный, венерин башмачок настоящий, горицвет весенний, гроздовник виргинский, гудайера ползучая, дифазиаструм Зейлера, дремлики темнокрасный, широколистный, ковыль перистый, кокушник комариный, купальница европейская, ладьян трехраздельный, лилия саранка, любка двулистная, малина темножелезистая, неоттианте клобучковая, осока растопыренная, пальчатокоренники мясо-красный и Фукса, синюха голубая, щитовники гребенчатый и мужской, ятрышник шлемоносный
42	**Болото Озерки**	Р	1984	15	Куртамышский	В 7 км от с. Пепелино	Комплексный – ботанический и гидрологический / Пушицево-осоковое сфагновое болото с клюквой близ южного предела распространения сфагновых болот в Зауралье
43	**Комплекс болот у с. Косулино**	Р	1984	194,9	Куртамышский	Состоит из 6 участков	Комплексный – ботанический и гидрологический / Открытые осоково-пушицево-сфагновые болота с участками открытой воды
44	**Озеро Горькое - Узково**	Р	1984	61,1	Куртамышский	0,5 км на запад от с. Узково, на территории государственного природного заказника «Куртамышский»	Гидрологический / Бессточное озеро округлой формы, расположено в чашевидной котловине, глубиной более 3 м. Вода по составу гидрокарбонатно-натриевая, минерализация 5-13 г/л. На дне - залежи иловой грязи, щелочностью до 150 мг-экв/л запасом 600 тыс. куб.м

N	Название ООПТ	Значение	Год создания ООПТ	Площадь, га	АТО	Местоположение	Профиль / Объекты охраны
45	**Родник на Узковой Пади**	Р	1984		Куртамышский	5 км на восток от с. Узково, на территории государственного природного заказника «Куртамышский»	Гидрологический / Родник дебитом 0,3 л/с на склоне древней долины у южной кромки смешанного сосново-березового леса, имеет сток в долину Узкова Падь; оборудован срубом, сточным лотком, огорожен
46	**Урочище Ольховка**	Р	1984	9	Куртамышский	Бывшая д. Ольховка, 8 км на юг от с. Верхнее, на территории государственного природного заказника «Куртамышский»	Комплексный – ботанический, дендрологический и гидрологический / Береговой уступ реликтовой котловины, расчлененный логами. Растительность - лес березово-осиново-тополевый с черной ольхой. Редкие виды растений: бубенчик лилиелистный, венерин башмачок настоящий, горицвет весенний, дремлик болотный, купальница европейская, лилия саранка, любка двулистная, лютик Гмелина, пальчатокоренники мясо-красный и Фукса, синюха голубая, щитовник мужской и др. На склоне котловины – три оборудованных источника пресной воды, имеющих сток в водоем у подножья склона
47	**Балакульская роща**	Р	2001	138,8	Лебяжьевский		Комплексный – ботанический и гидрологический / Березовые колки на возвышенных участках рельефа. Редкие виды растений: бубенчик лилиелистный, валериана русская, горицвет весенний, ковыль перистый, любка двулистная, пальчатокоренник мясо-красный, синюха голубая
48	**Березовый Рям**	Р		32,2	Лебяжьевский	6 км на север от с. Елошное	Ботанический и гидрологический / Котловинно-западинный рельеф. Березняк сфагновый осоково-пушицевый, осоковый кочкарник. Сфагновое болото с клюквой близ южного предела распространения сфагновых болот в Зауралье. Произрастают редкие растения: лютик Гмелина, росянка круглолистная, шейхцерия болотная Березняк сфагновый осоково-пушицевый, осоковый кочкарник. Сфагновое болото с клюквой близ южного предела распространения сфагновых болот в Зауралье. Редкие растения: лютик Гмелина, росянка круглолистная, шейхцерия болотная
49	**Головинская роща**	Р	2001	90,5	Лебяжьевский		Комплексный – ботанический, дендрологический / Березовые колки на возвышенных участках рельефа. Редкие виды растений: бубенчик лилиелистный, горицвет весенний, любка двулистная, синюха голубая
50	**Озеро Светленькое**	Р	2001	71,3	Лебяжьевский		Гидрологический / Бессточный водоем овальной формы, глубиной менее 1 м. Вода сильноминерализованная хлоридная натриевая
51	**Урочище Шингары**	Р	2001	666	Лебяжьевский		Комплексный – ботанический и гидрологический / Озера Большой, Средний и Малый Шингар имеют вытянутую параллельно друг другу форму, в многоводные годы соединяются, в гривно-ложбинном рельефе. Вода с повышенной минерализацией, хлоридная натриевая
52	**Озеро Горькое-Кривинское**	Р	1984	311	Макушинский	К северу от д. Б. Кривинское	Гидрологический / Гривно-ложбинный рельеф правобережья древней долины. Бессточное озеро вытянутой формы в окружении березовых колков, расположено в межгривном понижении, глубиной до 1 м. Вода сильноминерализованная (45-63 г/л) хлоридная натриевая. Залежи слабосульфидной иловой грязи
53	**Озеро Горькое-Курейное**	Р	2003	371,2	Макушинский		Гидрологический / Экосистема озера
54	**Травыкульский остров**	Р	2003	35,5	Макушинский		Комплексный - ботанический и гидрологический / Крупнопапоротниковый брезняк с элементами бореальной флоры. Место произрастания редких и исчезающих видов растений
55	**Урочище Рямок**	Р	2003	27,1	Макушинский		Комплексный – ботанический и гидрологический / Живописное урочище
56	**Мокрый Остров**	Р	2003	359,2	Макушинский, Частоозерский		Комплексный – ботанический и гидрологический / Крупнопапоротниковый брезняк с элементами бореальной флоры. Место произрастания редких и исчезающих видов растений

N	Название ООПТ	Значение	Год создания ООПТ	Площадь, га	АТО	Местоположение	Профиль / Объекты охраны
57	**Красный Рям**	Р	1984	132,6	Мокроусовский	д. Красный Рям. Семискульское лес-во, кв. 46	Комплексный – ботанический и гидрологический / Верховое болото. Участки открытой воды на болоте. Растительность - сосняк сфагновый, березняк сфагновый, ивы, багульник. Ягодные кустарники – клюква, брусника. Сфагновые и гипновые мхи. Сообщества плавающих гидрофитов. Мощность торфяной залежи до 3,3 м. Редкие растения: росянка круглолистная, шейхцерия болотная
58	**Многопольский Рям**	Р	1984	127,1	Мокроусовский	с. Многополье. Рассветское лес-во, кв. 19	Комплексный – ботанический и гидрологический / Верховое болото. Растительность – сосняк сфагновый, березняк сфагновый, ивы, багульник. Ягодные кустарники - клюква, брусника. Сфагновые и гипновые мхи. Погруженные и плавающие гидрофиты. Редкие растения: росянка круглолистная, шейхцерия болотная. Мощность торфяной залежи до 2,5 м
59	**Одиновский Рям**	Р	1984	354,9	Мокроусовский	В 3 км на юг от с. Одино. Семискульское лес-во, кв. 89	Комплексный - ботанический и гидрологический / Верховое болото. Растительность - сосняк сфагновый багульниковый, березняк сфагновый, ерник из ивы и карликовой березы. Ягодные кустарники - клюква, брусника, голубика, морошка. Сфагновые и гипновые мхи. Погруженные и плавающие гидрофиты. Мощность торфяной залежи до 3,6 м. Редкие растения: росянка круглолистная, голубика обыкновенная, шейхцерия болотная. Посреди Ряма – небольшое озеро
60	**Озеро Горькое-Воскресенское**	Р	1984	113,6	Мокроусовский	2 км на северо-восток от д. Воскресенка	Гидрологический / Котловинно-западинный рельеф. Бессточный водоем 8-образной формы. Вода сильноминерализованная хлоридная натриевая. Залежи лечебной грязи. Среда обитания артемии
61	**Щигровская Согра**	Р	1984	119,5	Мокроусовский	Долина р. Манай, правого притока Кизака. Мокроусовское лес-во, кв. 7. д. Пермяковка	Комплексный – ботанический и гидрологический / Глубоко врезанная V-образная долина р. Манай, правого притока Кизака. Верховое болото. Растительность - березняк злаково-разнотравный, прибрежные ивняки, багульник. Ягодные кустарники – клюква, морошка. Сфагновые и гипновые мхи. Редкие виды растений: бубенчик лилиелистный, вероника широколистная, горицвет весенний, дремлик широколистный, крестовник дубравный, купальница европейская, лилия саранка, любка двулистная, первоцвет крупночашечковый, синюха голубая, щитовник мужской. Мощность торфяной залежи до 2,5 м
62	**Лесной лог у с. Камышное**	Р	1984	83,2	Притобольный	Бассейн р. Тобол, с. Камышное, у дороги Курган - Кустанай. Межборное лес-во, кв. 39 (выд. 16-18, 20, 21, 27), 40 (выд. 1, 27), 51 (выд. 6, 7), 55 (выд. 1)	Комплексный - ботанический и дендрологический / Глубоко врезанная допина ручья (бассейн р. Тобол). Лог порос мелколиственным лесом – увлажненным березняком с осиной, тополем черным. Разнообразие ягодных кустарников. Редкие виды растений: валериана русская, горицвет весенний, дремлик широколистный, лилия саранка, любка двулистная, пальчатокоренник Фукса, первоцвет крупночашечковый, бубенчик лилиелистный, щитовник мужской
63	**Озеро Акулинкино**	Р	1984	9,6	Притобольный	Пойма р. Тобол, в 1 км на запад от с. Утятское	Гидрологический / Старичное озеро вытянутой формы в пойме р. Тобол, глубиной до 11 м, связывается с Тоболом в половодье. Растительность – сообщества пресноводных гидрофитов, прибрежные ивняки
64	**Вишнево-Островная Дача**	Р	1984	961	Петуховский	Состоит из 4 участков. Петуховский лесхоз, Петуховское лес-во, кв. 1-3, 12 (выд. 1-12, 34-49); Курортное лес-во, кв. 185-187. В 3 км на восток от курорта «Озеро Медвежье», входит в состав округа санитарной охраны курорта «Озеро Медвежье»	Комплексный - ботанический и дендрологический / Живописный элемент ландшафта, оз. Соленое, временные водоемы на солончаках; сухие и зеленомошные боры, боры с липой, сосняк с вишней степной, вторичные липовые, мелколиственные и мелколиственно-липовые леса; остепненные и галофильные луга, сообщества прибрежных галофитов. Редкие виды растений: алтей лекарственный, бубенчик лилиелистный, валериана русская, горицвет весенний, ковыль перистый, любка двулистная, синюха голубая, спаржа Палласа и др.
65	**Озеро Медвежье**	Р	1984	5853,1	Петуховский	В 10 км на северо-восток от г. Петухово, на территории курорта «Озеро Медвежье»	Гидрологический / Бессточный сильноминерализованный водоем, состоит из 2 крупных и нескольких небольших фрагментов, соединяющихся между собой узкими проливами, глубиной до 1,5 м, в котловине плиоценового возраста с местами обрывистыми берегами

N	Название ООПТ	Значение	Год создания ООПТ	Площадь, га	АТО	Местоположение	Профиль / Объекты охраны
							высотой до 11 м, плоским днищем, склоны осложнены гривно-ложбинными формами. Береговая линия ровная с затопленными руслами временных водотоков (лиманами). Растительность – планктонные и бентосные альгоценозы
66	**Верховые болота**	Р	2001	23	Половинский	Состоит из 2 участков	Комплексный - ботанический и гидрологический / Сосновые и березовые сфагновые леса в котловинно-западинном рельефе
67	**Урочище Зеленый Борок**	Р	2001	253,6	Половинский	Яровинское лес-во, кв. 68 (выд. 1-22, 25-44)	Комплексный - ботанический, дендрологический и гидрологический / Рельеф котловинно-западинный с бессточным округлой формы оз. Горьким. Растительность: разнотравно-типчаковые и разнотравно-типчаково-ковыльные степи, сообщества солончаковые и гидрофитов, искусственные лесонасаждения. Редкие виды растений: астрагалы Карелина, крупноногий, рогоплодный, бубенчик лилиелистный, валерианы клубневая, русская, горицвет весенний, ковыли Залесского, Лессинга, перистый, палимбия тургайская, ферула татарская и др.
68	**Долина реки Боровлянки**	Р	2001	20,6	Притобольный	Межборное лес-во, кв. 162 (выд. 1-5, 9, 10), 164 (выд. 1, 2, 5), 165 (выд. 1)	Комплексный – ботанический и гидрологический / Молодая V-образная долина малой реки с активно протекающими эрозионными процессами. Растительность: бор сухой, березовый лес сырой хвощово-разнотравный с осиной, тополем черным и сосной, прибрежные ивняки. Редкие виды растений: бубенчик лилиелистный, валериана русская, венерины башмачки крапчатый, настоящий, горицвет весенний, ковыль перистый, любка двулистная, пальчатокоренник Фукса, цирцея альпийская и др.
69	**Урочище Борок**	Р	2001	20,1	Притобольный	Глядянское лес-во, кв. 48 (выд. 23-25, 27)	Дендрологический / Живописный ландшафт, леса 1 группы, места произрастания редких видов растений
70	**Урочище Цыганка**	Р	2001	11,9	Притобольный	Долина р. Тобол	Гидрологический / Водно-аккумулятивный рельеф долины р. Тобол со старичным озером вытянутой формы, впадает р. Ниж. Алабуга, имеется сток в р. Тобол; сообщества пресноводных гидрофитов, прибрежные ивняки, тополевые рощи
71	**Миндальная степь**	Р	2001	110,5	Целинный		Ботанический / Степные ландшафты
72	**Озеро Кривое**	Р	1984	96,3	Целинный	В 2 км на юго-запад от с. Заманилки	Гидрологический / Озеро 8-образной формы в котловине вытянутой формы с пологими берегами. Вода хлоридная натриевая средней минерализации
73	**Озеро Песчаное**	Р	1984	73	Целинный	В 4 км на восток от с. Воздвиженка	Гидрологический / Котловинно-западинный рельеф, бессточное озеро округлой формы в окружении сосновых боров. Вода гидрокарбонатно-хлоридная натриевая, минерализация 5 г/л. Грязь переходного типа (сульфидный сапропель) с запасами 900 тыс. куб.м
74	**Озеро Колесниково**	Р	2001	158,5	Целинный		Гидрологический / Озеро округлой формы с заливом в северо-западной части. Вода хлоридная натриевая с минерализацией до 18 г/л, залежи лечебных грязей
75	**Сетовские озера**	Р	2003	562,4	Целинный		Гидрологический / Экосистема озера
76	**Усть-Уйский бор**	Р	2001	267,5	Целинный	Целинное лес-во, кв. 70-72	Комплексный – ботанический и дендрологический / Сухой бор, дерновинно-злаково-разнотравная и кустарниковая степь. Эталон коренной растительности, отражающий историю формирования растительного покрова, реликт холодолюбивой растительности раннего голоцена, местообитания ряда бореальных видов, а также степных видов, приуроченных к боровым пескам. Редкие виды растений: алтей лекарственный, астрагалы крупноногий, рогоплодный, бубенчик лилиелистный, гвоздика Борбаша, горицветы весенний, волжский, пушистый, клаусия солнцепечная, ковыли Лессинга, перистый и песчаный, лилия саранка, солодка Коржинского и др.

N	Название ООПТ	Значение	Год создания ООПТ	Площадь, га	АТО	Местоположение	Профиль / Объекты охраны
77	**Батуринская Согра**	Р	1984	217	Шадринский	В 6 км на юго-восток от с. Батурино. Батуринское лес-во, кв. 91, 92	Комплексный - ботанический и гидрологический / Болотно-займищный комплекс, включающий сфагново-багульниковое болото с сосной, открытое сфагновое болото, осоковый кочкарник с элементами сфагнового ряда, переходящий по периферии массива в ивняки. Мощность торфяной залежи до 5,5 м. Редкие виды растений: лютик Гмелина, пальчатокоренник мясо-красный, росянка круглолистная, шейхцерия болотная
78	**Болото Большое**	Р	2001	525	Шадринский		Комплексный - ботанический и гидрологический / Заболоченный березовый лес, открытое тростниковое болото и облесенное сфагновое болото с сосной. Редкие виды растений: росянка круглолистная, шейхцерия болотная
79	**Исток р. Канаш**	Р	1984	29,4	Шадринский	на 4 км северо-восточнее с. Агапино	Гидрологический / Березовый злаково-разнотравный лес, в понижениях сменяющийся высокотравным манниковым болотом, тростниковыми зарослями. Редкие виды растений: бубенчик лилиелистный, горечавочник Долуханова, горицвет весенний, дзанникеллия ползучая, дремлики темнокрасный, широколистный, купальница европейская, лилия саранка, любка двулистная, лютик Гмелина, манжетка жестковатая, пальчатокоренники мясо-красный, Фукса, синюха голубая
80	**Мелколиственный лес у с. Черемисское**	Р	2001	121	Шадринский	Правый берег р. Барнева. Батуринское лес-во, кв. 12	Комплексный – ботанический и дендрологический / Разнотравно-злаковый осиново-березовый лес с папоротниками на склоне правого берега р. Барнева. Редкие виды растений: бубенчик лилиелистный, буковник связывающий, венерин башмачок настоящий, горицвет весенний, дремлики темнокрасный, широколистный, купальница европейская, лилия саранка, малина темножелезистая, пальчатокоренники мясо-красный и Фукса, первоцвет крупночашечковый, синюха голубая, щитовники гребенчатый, мужской
81	**Мыльниковский бор**	Р	1984	288,5	Шадринский	Левобережье р. Исеть. Воробьевское лес-во, Шадринский лесхоз, кв. 48-50	Комплексный – ботанический и дендрологический / Рельеф водно-аккумулятивный и водно-эрозионный, надпойменная терраса левобережья р. Исеть. Растительность - боры сухой вейниково-разнотравный, мертвопокровный, ксерофитно-злаковый и зеленомошный травяный на надпойменной террасе р. Исеть. Редкие виды растений: бубенчик лилиелистный, валериана русская, венерин башмачок настоящий, вероника широколистная, горицвет весенний, гроздовник многораздельный, дифазиаструм Зейлера, дремлики темнокрасный, широколистный, ковыли перистый, песчаный, кокушник комариный, купальница европейская, лилия саранка, любка двулистная, неоттианте клобучковая, пальчатокоренник мясо-красный, первоцвет крупночерешковый, синюха голубая, щитовники гребенчатый и мужской
82	**Озеро Пустынное**	Р	1984	124	Шадринский	В 3 км на восток от д. Дернова	Гидрологический / Бессточное озеро округлой формы глубиной до 12 м в окружении березового леса. Вода гидрокарбонатная кальциевая, с очень низкой степенью минерализации (0,2 г/л), высокой прозрачностью, обладает лечебными свойствами. Залежи пресноводного сапропеля. Сплавина
83	**Таволжанская Согра**	Р	2001	302	Шадринский	Батуринское лес-во, кв. 121, 122	Комплексный - ботанический и гидрологический / Верховое болото с сосной и березой и участками открытой воды. Редкие растения: росянка круглолистная, шейхцерия болотная
84	**Бор-брусничник**	Р	1984	23	Шатровский	Состоит из 2 участков. Ширинское лес-во, Шатровский лесхоз., кв. 50, выд. 23. К северу от с. Мостовка-2	Дендрологический / Бор-брусничник зеленомошный возрастом 95 лет; редкие и исчезающие виды растений: бубенчик лилиелистный, венерин башмачок настоящий, вероника широколистная, горицвет весенний, гроздовник многораздельный, гудайера ползучая, дифазиаструм Зейлера, дремлики темнокрасный, широколистный, кокушник комариный, купальница европейская, лилия саранка, люб-

N	Название ООПТ	Значение	Год создания ООПТ	Площадь, га	АТО	Местоположение	Профиль / Объекты охраны
							ка двулистная, неоттианте клобучковая, пальчатокоренник мясо-красный, первоцвет крупночашечковый, синюха голубая, щитовники гребенчатый и мужской
85	**Дворецкий сад**	Р	1984	8,8	Шатровский	д. Дворцы	Дендрологический / Старый сад, расположенный на берегу лесного ручья; древесные насаждения - сосна, рябина, липа возрастом 150 лет
86	**Ирюмские ельники**	Р		48	Шатровский	Ирюмское лес-во, Шатровский лесхоз, кв. 24 (выд. 9), 38 (выд. 39, 40), 39 (выд. 20), 48 (выд. 6, 12, 13), 49 (выд. 1, 2, 4, 11, 14, 15, 17)	Ботанический / Ельник зеленомошный; редкие и исчезающие виды растений: бубенчик лилиелистный, венерины башмачки крапчатый, настоящий, вероника широколистная, воронец колосистый, гудайера ползучая, дифазиаструм Зейлера, дремлики темнокрасный, широколистный, калипсо клубневая, купальница европейская, лилия саранка, любка двулистная, лютик Гмелина, наперстянка крупноцветковая, неоттианте клобучковая, пальчатокоренники мясо-красный и Фукса, синюха голубая, цирцея альпийская, щитовники гребенчатый и мужской и др.
87	**Насаждения сосны кедровой**	Р	1984	2,7	Шатровский	Состоит из 2 участков. Шатровское лес-во, кв. 105 (выд. 9), 108 (выд.1, 6)	Дендрологический / Искусственные насаждения сосны кедровой
88	**Дендросад**	Р	1984	1,1	Шумихинский	с. Птичье	Дендрологический / Старые насаждения хвойных и лиственных пород: сосны кедровой, пихты сибирской, клена остролистного, тополя черного, сирени обыкновенной
89	**Кушмянский лог**	Р	1984	529,1	Шумихинский	Долина р. Кушма, правого притока Миасса, с. Кушма	Комплексный - ботанический и гидрологический / Глубоко врезанная долина р. Кушма, правого притока р. Миасс. Растительность - березняк парковый с кустарником, березняк влажный, прибрежные ивняки, разнотравно-злаковые луга. Редкие и исчезающие виды растений: бубенчик лилиелистный, валериана русская, вероника широколистная, горечавочник Долуханова, горицвет весенний, дремлики темнокрасный, широколистный, купальница европейская, лилия саранка, любка двулистная, пальчатокоренники мясо-красный и Фукса, синюха голубая, ужовник обыкновенный, щитовник мужской
90	**Озеро Курган с прилегающим лесом**	Р	1984	236,2	Шумихинский	0,5 км на запад от с. Березово. Шумихинское лес-во, кв. 56 (выд. 11-20)	Комплексный - ботанический и гидрологический / Бессточное озеро округлой формы в котловине округлой формы с выраженными береговыми террасами. Вода средней минерализации, хлоридная натриевая. Родник с пресной водой. Растительность - березняк влажный папоротниковый, солонцовые луга, солончаки, тростниковые займища, сообщества гидрофитов. Редкие и исчезающие виды растений: бубенчик лилиелистный, буковник связывающий, валериана русская, горечавочник Долуханова, горицвет весенний, дремлики темнокрасный, широколистный, кокушник комариный, купальница европейская, лилия саранка, любка двулистная, пальчатокоренники мясо-красный и Фукса, синюха голубая, ужовник обыкновенный, щитовник мужской
91	**Озеро Горькое-Птичанское**	Р	1984	66,1	Шумихинский	с. Птичье	Гидрологический / Бессточное озеро вытянутой формы глубиной до 1,5 м. Вода среднеминерализованная (45 г/л.), хлоридная натриевая. Залежи сульфидных иловых грязей запасом 600 тыс. куб.м
92	**Островной бор**	Р	1984	103,9	Шумихинский	Левобережье р. Миасс. В 2,5 км к северу от с. Бол. Субботино	Комплексный - ботанический и гидрологический / Кольцевидное понижение с возвышенностью в центре; в понижении – оз. Медвежье - реликтовая старица левобережья р. Миасс. На острове - сосновый бор, остепненные луга, прибрежные ивняки, сообщества гидрофитов
93	**Песчанский бор**	Р	1990	935	Шумихинский	Междуречье рр. Исеть и Миасс. Песчанское лес-во, кв. 19-24. На восток от с. Песчанское	Дендрологический / Зеленомошно-разнотравный бор в междуречье рр. Миасс и Исеть, на повышенных участках рельефа сменяющийся бором сухим вейниково-осоковым. Редкие виды растений: бубенчик лилиелистный, валериана русская, венерин башмачок настоящий, вероника широколистная, горицвет весенний, гудайера ползучая, дремлики темнокрасный, широколистный, купальница европейская, лилия саранка, любка двулистная, неоттианте клобучковая, пальчатокоренник мясо-красный, первоцвет крупночерешковый, синюха голубая, чистец лекарственный, щитовник мужской

N	Название ООПТ	Значение	Год создания ООПТ	Площадь, га	АТО	Местоположение	Профиль / Объекты охраны
94	**Родник с. Карачельское**	Р	1984		Шумихинский	р. Карачелька, с. Карачельское	Гидрологический / Высокодебитный родник на береговом склоне р. Карачельки, оборудован сточным желобом и огорожен, имеет сток в р. Карачельку, в окружении древесно-кустарниковой растительности
95	**Черноольшаник у озера Линево**	Р	2001	51,3	Шумихинский		Комплексный - ботанический и дендрологический / Склон южного берега оз. Линево с береговыми террасами и черноольхово-березово-осиновым лесом вне современной речной поймы. Редкие виды растений: бубенчик лилиелистный, венерин башмачок настоящий, вероника широколистная, горицвет весенний, дремлики темнокрасный, широколистный, звездчатка ланцетолистная, купальница европейская, лилия саранка, любка двулистная, пальчатокоренники мясо-красный, Фукса, синюха голубая, чистец лекарственный
96	**Озеро Горькое-Виктория**	Р	1984	438	Щучанский	На территории курорта «Озеро Горькое»	Гидрологический / Бессточное озеро округлой формы глубиной до 3 м в чашевидной котловине с впадающим логом. Вода хлоридная натриевая среднеминерализованная (16-45 г/л.). Залежи сульфидных иловых грязей (сульфидный сапропель) запасом 3 млн. куб.м. Солончаковая растительность и сообщества гидрофитов. Редкий вид растений - руппия морская
97	**Чесноковский бор**	Р	1984	120	Щучанский	Долина р. Чесноковка - левого притока Миасса. В 4 км от с. Чесноковка. Белоярское лес-во, кв. 7 (выд. 6, 9), 9 (выд. 7, 10, 18, 21, 26), 10 (выд. 15, 21, 25, 35, 38), 15 (выд. 1, 3, 9, 16)	Комплексный – ботанический и дендрологический / Боры зеленомошно-разнотравный и сухой в долине р. Чесноковка - левого притока р. Миасс. Редкие виды растений: бубенчик лилиелистный, валериана русская, венерин башмачок настоящий, вероника широколистная, горицвет весенний, гудайера ползучая, дремлики болотный, темнокрасный, широколистный, купальница европейская, лилия саранка, любка двулистная, неоттианте клобучковая, пальчатокоренник мясо-красный, первоцвет крупночерешковый, синюха голубая, чистец лекарственный, щитовник мужской
98	**Елизаветинский бор**	Р	2003	108,6	Юргамышский		Комплексный - ботанический и дендрологический / Лесной массив
99	**Озеро Окуневское**	Р	2003	2095,9	Юргамышский		Гидрологический / Экосистема озера
100	**Приозерные смешанные леса**	Р	1984	77,4	Юргамышский	Состоит из 3-х участков. Кислянское лес-во, Юргамышский лесхоз, кв. 14 (выд. 39-65), кв. 16 (выд. 6-12)	Ботанический / Боры зеленомошные травяные, хвощовые и папоротниковые, долгомошные в западинно-котловинном рельефе. Редкие виды растений: бубенчик лилиелистный, валериана русская, венерин башмачок настоящий, вероника широколистная, горицвет весенний, гудайера ползучая, дремлики темнокрасный, широколистный, купальница европейская, лилия саранка, любка двулистная, неоттианте клобучковая, пальчатокоренники мясо-красный, Фукса, первоцвет крупночерешковый, синюха голубая, чистец лекарственный, щитовник мужской и др.
101	**Урочище Согра**	Р	1984	48,5	Юргамышский	В 3 км на восток от с. Губерля. Кособродское лес-во, кв. 168 (выд. 24, 25, 28, 29, 32, 33), Вохменское лес-во, кв. 175 (выд. 13-16)	Комплексный – ботанический и гидрологический / Сосново-багульниково-сфагновое болото. Редкие виды растений: голубика болотная, лютик Гмелина, росянка круглолистная, шейхцерия болотная, щитовник гребенчатый
Категория ООПТ: ***Лечебно-оздоровительные местности***							
102	**Озеро Горькое-Звериноголовское**	Р	1993	6828,5	Звериноголовский	Надпойменная терраса левобережья р.Тобол, севернее с. Искра, в 150 км от г. Курган, в 20 км западнее с. Звериноголовское. На территории заказника «Прорывинский»	Бальнеогрязевой / Озеро подковообразной формы, глубиной до 3,5 м, почти расчлененное надвое. Вода гидрокарбонатно-сульфатно-хлоридная натриевая. Минерализация 3-64 г/л. Среднеминерализованные слабосульфидные слабощелочные грязи переходного типа (сульфидный сапропель). Запасы 825 тыс. куб.м. Мощность 0,15-1,6 м. Влажность 81%. Содержание сульфидов железа 0,19%, сероводорода 0,07%. В составе твердой фазы кристаллический скелет 26,6%, глинистый остов 38,9%, гидрофильный коллоидный комплекс 28,2%, органическое вещество 14,1%

N	Название ООПТ	Значение	Год создания ООПТ	Площадь, га	АТО	Местоположение	Профиль / Объекты охраны
103	**Озеро Горькое-Виктория**	Р	1992	3440	Щучанский	Окрестности с. Бахарево	Экосистема озера Горького в границах округа санитарной охраны. Сульфатно-хлоридная магниево-натриевая вода озера, pH 8,4. Минерализация 20-46 г/л. Удельный вес 1,012-1,024. Среднеминерализованные грязи переходного типа (сульфидный сапропель). Мощность слоя 1,1-1,6 м. Запас 3,07 млн. куб.м. (С 1). Влажность 75-85%. Удельный вес 1,16-1,40. Содержание сероводорода 50-264 мг/л. Содержание органического вещества 16-385 (сух.) мг/л. Добыча: 1998 - 143 куб.м., 1999 - 214 куб.м., 2000 - 214 куб.м
Категория ООПТ: ***Курорты***							
104	**Курорт Озеро Медвежье**	Р	1971	34430	Петуховский	В 20 км на север от г. Петухово. Территория курорта более чем на 2/3 перекрывается территорией государственного природного заказника «Петуховский» (примерно на 22954 га)	Бальнеогрязевой / Природные экосистемы в пределах округа санитарной охраны. Лечебные факторы - рассол (рапа) и высокоминерализованная средне- и слабосульфидная иловая грязь. Мощность слоя 0,25-0,45 м. Удельный вес 1,38 г/куб.см. pH 6,7. Запас 14407 тыс. куб.м., в т.ч. В - 754 тыс. куб.м. С – 13653 тыс. Добыча грязи: 1998 г. - 317 куб.м., 1999 - 200, 2000 - 641 куб.м. Хлоридный натриевый рассол (рапа) озера Медвежье с минерализацией 105-360 г/л. Хлоридная натриевая минеральная вода - с минерализацией 6,2 г/л, содержанием железа 12,6 мг/л, брома 18 мг/л
Категория ООПТ: ***Округа санитарной охраны***							
105	**Сосновая роща**	Ф	1993	6650	Звериноголовский	В окрестностях с. Прорывное, в пределах заказника «Прорывинский»	Озеро в окружении сосновых лесов. Лечебные факторы - рассол (рапа) и среднеминерализованные грязи переходного типа (сульфидный сапропель)
Категория ООПТ: ***Охраняемый ландшафт***							
106	**Музей-заповедник Т.С. Мальцева**	Р	1995	15733,8	Шадринский	с. Мальцево. Воробьевское лес-во, кв. 5-7, 13-15, 19, 20	Комплексность / Природный и историко-культурный ландшафт, леса 1 группы, состав 3С6Б1Ос, возраст 40 лет, бонитет 2

Перспективные ООПТ

N	Название ООПТ	Значение	Год создания ООПТ	Площадь, га	АТО	Местоположение	Профиль / Объекты охраны
Категория ООПТ: ***Лечебно-оздоровительные местности***							
1	**Лесники**	Р		440	Кетовский	В 24 км от г. Кургана	Бальнеоклиматический / Природные комплексы в границах округа санитарной охраны, месторождение минеральных вод миргородского типа с минерализацией 2, 6 г/л
2	**Озера Горькое, Земково, Мироновское и Суханово**	Р		984	Куртамышский		Бальнеогрязевой / Грязевые месторождения, лесные угодья. Сильнощелочная гидрокарбонатная натриевая вода оз. Горькое-Узково с минерализацией 4-13 г/л. Сапропелевая грязь оз. Горькое-Узково, сульфидные иловые грязи и хлоридные рассолы озер Земково и Мироновское

Свердловская область (16.06.2006 г.)*

N	Название ООПТ	Значение	Год создания ООПТ	Площадь, га	АТО	Местоположение	Профиль / Объекты охраны
Категория ООПТ: ***Государственные природные заповедники***							
1	**Висимский**	Ф	1971	33501,3; охранная зона 46110	Пригород и часть административной территории гг. Кировоград и Нижний Тагил	Охватывает бассейны верховьев р. Сулем (приток р. Чусовая) и р. Вогулка (приток р. Тагил). Висимский лесхоз, Сулемское лес-во, кв. 75-78, 91-100, 110-121, 130-138, 143-145; Невьянский лесхоз, Левихинское лес-во, кв. 111-112, Кировоградское лес-во, кв. 60, 61, 84, 85. Охранная зона: Невьянский лесхоз, Левихинское лес-во, кв. 79-81, 87-89, 95-97, 103-105, 111-113, Кировоградское лес-во, кв. 60-62, 84-86, 165-167, 120, 121, 145, 146; Висимский лесхоз, Сулемское лес-во, кв. 1-74, 79-90, 101-109, 122-180	Биосферный / Низкогорный рельеф с максимальной высотой над ур. моря 699 м (г. Большой Сутук). Преобладают горные южнотаежные пихтово-еловые леса с участием сосны, березы, осины, кедра. В долинах и на нижних частях склонов – бореальные заболоченные ельники и елово-березовые леса. Выше – неморальные темнохвойные леса с липой. Есть небольшие участки субальпийских лугов. 37 видов млекопитающих; 130 видов птиц. На суходольных лугах обычна бабочка-аполлон - вид Красной книги РФ. МАБ, 2001
2	**Денежкин камень**	Ф	1991	78192; охранная зона 18351	Территория административного подчинения г. Североуральск	В 40 км к востоку от г. Черемхово, в 40 км к юго-западу от г. Ивдель	В центре Северного Урала на водоразделе Волжско-Камского и Обь-Иртышского речных бассейнов. Рельеф среднегорный с абсолютной высотой 1493 м над ур. моря. Лесопокрытая площадь - 70 тыс. га, водоемов - 0,3 тыс. га. На высоте 600-700 м – сплошной пояс кедровых лесов. В верховьях рек встречаются участки субальпийских лугов. Развит пояс гольцов - горных тундр. Обитают лось, бурый медведь, рысь, росомаха, соболь, лесная куница, выдра, европейская норка, ондатра, глухарь, тетерев, рябчик, куропатки
Категория ООПТ: ***Национальные парки***							
3	**Припышминские боры**	Ф	1993	49050	Муниципальные образования «Талицкий городской округ» и «Тугулымский городской округ»	Талицкий лесхоз (26664 га), Тугулымский лесхоз (21466 га), совхоз «Двинский» (Тугулымский межхозлесхоз, 920 га)	Территория парка представлена двумя обособленными участками: Талицкая дача и Тугулымская дача. Покрытая лесом площадь составляет 42,6 тыс.га; нелесные земли в основном представлены болотами. Преобладают сосна, ель; присутствуют пихта и лиственница. Видовой состав позвоночных животных типичен для южной тайги и предлесостепных сосново-березовых лесов Западной Сибири; характерны заяц-беляк, белка, ондатра, бобр, колонок, лесная куница, рысь, енотовидная собака и кабан
Категория ООПТ: ***Природные парки***							
4	**Малый Исток**	Р	2004	165,46	г. Екатеринбург	АО «ОПХ «Исток» (24,78 га); ГУ «Свердловский сельский лесхоз», кв. 7, выд. 16 Шиловского лес-ва (13 га); Екатеринбургское МУП «Городской лесхоз», кв. 93, Центральное лес-во, Мало-Истокский лесопарк (16 га); ГУ «Верх-Исетский лесхоз», кв. 54, выд. 135 Малоистокского лес-ва (86,58 га); Малоистокский пруд (25,1 га)	Природные комплексы, пятнистые олени (вольерное разведение)
5	**Река Чусовая**	Р	2004	77146	Муниципальные образования «Пригородный район», «Шалинский район», «Поселок Староуткинск»	Висимское лес-во, кв. 2-19, 22-24, 27-30, 33-37, 39-42, 44-50, Красноуральское лес-во, кв. 38-40, 49-52, 83, 96, 104; Шалинский лесхоз, Илимское лес-во, кв. 1-13, 16-18, 21-23, 26, 27, 30, 33-35, 42, 47, 55, 56, 67, 72, 83-85, 93-95, 103, 104, 115, 116, 126, 133, Староуткинское лес-во, кв. 85, 96, 97, 100, 109, 110, 122, 124, 125, 136, 137, 149-151, 164, 179, 233	
6	**Оленьи ручьи**	Р	1999	12700; охранная зона 10500	Нижнесергинский	В окрестностях населенных пунктов Аракаево и Бажуково	Природные комплексы, историко-культурные объекты
Категория ООПТ: ***Государственные природные заказники***							
7	**Болото «Чистое-Алапаевское» и «Строкинское»**	Р	2001	5350	Алапаевский	В 0,5 км на северо-восток от пос. Ельничная, в истоке р. Шеша, в 2 км на северо-восток от пос. Строкинка. Синячихинский лесхоз, Строкинское лес-во, кв. 202-204, 218-220, 232-237, 244-253, 255-263	Водораздельное сфагновое болото, истоки 4-х рек, место произрастания клюквы

N	Название ООПТ	Значение	Год создания ООПТ	Площадь, га	АТО	Местоположение	Профиль / Объекты охраны
8	**Янсаевский**	Р	1967	200000	Алапаевский	На водоразделе левых притоков р. Тура - Цыганки, Санкиной и Янсаевки	Природный комплекс, охотничье-промысловая фауна: лось, бобр, барсук, белка, глухарь, тетерев
9	**Сабарский**	Р	1983	5544	Артинский	Артинский лесхоз, Артинское лес-во, кв. 28-32, 44-48, 60-64, 76-80, 97-101, 115-119, 129-132, 142-144	Ландшафтный / Заповедный участок широколиственных лесов. Научно-показательный участок крайних северо-восточных елово-широколиственных лесов восточно-европейского типа (с липой, кленом, вязом)
10	**Байкаловский**	Р	1977	20000	Байкаловский	Правобережье р. Ница	Создан для восстановления поголовья косули в Зауралье. Помимо косули основными охраняемыми видами животных являются: лось, куница, лисица, барсук, рысь, глухарь, тетерев
11	**Озеро Кортогуз (Куртугуз) с охранной зоной**	Р	1983	1100	Богдановичский	Близ д. Мелехина и Быкова	Ландшафтный / Живописное озеро, самое большое в районе, с богатой прибрежной растительностью
12	**Богдановичский**	Р	1971	57600	Богдановичский, Белоярский, Каменский		Охраняется местная популяция косули. Помимо косули основными охраняемыми видами животных являются: лось, куница, лисица, барсук, рысь, глухарь, тетерев
13	**Болото «Шитовское»**	Р	1983	1943,3	г. Верхняя Пышма	Уралмашевский лесхоз, Шитовское лес-во, кв. 37, 40, 41, 44, 45, 51, 52, 60, 62, 63, 67- 69, 72-74; Верхне-Пышминское лес-во, кв. 2, 4, 6, 9, 10, 14, 16, 21; Батымское лес-во, кв. 13, 20, 26	Ландшафтный / Болотные экосистемы на трех стадиях развития с участками клюквенников
14	**Озеро Исетское с окружающими лесами**	Р	1983	2436	г. Верхняя Пышма	Учебное и научно-производственное комплексное государственное лесохозяйственное предприятие Уральской государственной лесотехнической академии. Уралмашевский лесхоз (площадь 810 га), Среднеуральское лес-во, кв. 24, 29, 35, 47, 49, 52; Невьянский лесхоз (1626 га)	Ландшафтный / Типичный для южнотаежного Зауралья ландшафт, включающий живописное озеро
15	**Болото «Ступинское»**	Р	1983	1626	г. Верхняя Тура	Верхотурский лесхоз, Ступинское лес-во, кв. 220-222, 234, 235, 249, 250, 263. В междуречье рр. Тура и Березовка, в 12 км северо-восточнее г. Верхотурье	Ландшафтный / Олиготрофное сфагновое и сосново-сфагновое болото. Истоки р. Клюквенники
16	**Горнощитский**	Р	1991	540	г. Екатеринбург	Верх-Исетский лесхоз, Горнощитское лес-во, кв. 43-46, 51, 52	Ботанический по охране орхидных / Редкие виды орхидных
17	**Болото «Каменное»**	Р	1983	1521	г. Ивдель	Ивдельский лесхоз, Пристанское лес-во, кв. 141, 159, 160, 1777-180, 200-202, 224, 225, 227-229, 253-255	Ландшафтный / Олиго- и мезотрофное, частично эвтрофное болото. Расположено на надпойменной террасе р. Сосьвы. Место произрастания клюквы, исток двух рек
18	**Вижайские скалы**	Р	1983	1500	г. Ивдель	Вблизи пос. Вижай. Ивдельский лесхоз, Вижайское лес-во, кв. 608, 609, 626, 627	Ландшафтный / Крупные зубчатые стены высотой 50-80 м с комплексом редкой скальной флоры
19	**Ивдельские скалы**	Р	1983	2025	г. Ивдель	Ивдельский лесхоз, Ивдельское лес-во, кв. 129-136	Ландшафтный / Высокие стены береговых известняковых обнажений вдоль р. Ивдель, комплекс редкой скальной флоры
20	**Гора «Камешок»**	Р	1983	1800	г. Нижний Тагил и Пригородный район	У с. Большие Галашки. На территории охранной зоны Висимского заповедника. Висимский лесхоз, Сулемское лес-во, кв. 110, 111, 123, 124, 130, 131, 141, 142	Ландшафтный / Одна из самых высоких вершин западного макросклона Среднего Урала. Небольшие живописные склоны на вершине. Комплекс реликтовой флоры. Место туризма
21	**Гора «Старик-камень»**	Р	1983	1555	г. Нижний Тагил и Пригородный район	На территории Висимского заповедника. Висимский лесхоз, Сулемское лес-во, кв. 15, 29, 45, 46, 62, 65	Ландшафтный / Горное плато, изрезанное долинами горных рек. Типичный ландшафт Среднего Урала. Оригинальные скалы на вершине. Комплекс петрофильной флоры
22	**Черноисточинский пруд с Ушаковской канавой и окружающими лесами**	Р	1983	2781	г. Нижний Тагил и Пригородный район	пос. Черноисточинск. Нижнетагильский лесхоз, Черноисточинское лес-во, кв. 286, 305, 336, 352, 384, 410, 462	Ландшафтный / Гидротехническое сооружение XVIII в. (автор - Климентий Ушаков). Крупный искусственный водоем
23	**Болото «Водяное-Глухое»**	Р	1983	1519	г. Первоуральск	В 3 км на юг от пос. Решеты. Верх-Исетский лесхоз, Широкореченское лес-во, кв. 58-60, 71; Решетское лес-во, кв. 75, 82, 83; Чусовское лес-во, кв. 2-5, 10-12	Ландшафтный / Окрестности озер Половинное и Глухое, перспективный заповедник. Болотно-озерный комплекс с типичной для южной тайги олиготрофной растительностью верхового типа
24	**Волчихинское водохранилище с окружающими лесами**	Р	1983	32800	г. Первоуральск	Между гг. Екатеринбург и Ревда	Ландшафтный / Основной питьевой источник г. Екатеринбурга и оздоровительный водоем
25	**Леса на географической границе Европы и Азии**	Р	1983	2344	г. Первоуральск	Билимбаевский лесхоз, Первоуральское лес-во, кв. 103-123	Ландшафтный / Полоса приводораздельных лесов вблизи географической границы Европы и Азии, имеющих водоохранное, почвозащитное и оздоровительной значение

N	Название ООПТ	Значение	Год создания ООПТ	Площадь, га	АТО	Местоположение	Профиль / Объекты охраны
26	**Верхне-Макаровское водохранилище**	Р	1983	17200	г. Полевской	В окрестностях с. Курганово. Полевской лесхоз, Кургановское лес-во, кв. 1, 2, 4, 6, 7, 8, 12; Ревдинский лесхоз; Верх-Исетский лесхоз	Ландшафтный / Питьевой источник и оздоровительный водоем
27	**Режевской**	Р	1995	32300	г. Реж	Состоит из трех обособленных участков – Адуйского, Шайтанского и Липовского. Адуйский участок (6600 га) включает кв. 1-3, 6, 7, 10-12, 15, 16, 19, 21, 24, 25, 28-30, 36, 37, 43-45, 51-54, 60-63, 69-71 Крутихинского лес-ва Режевского лесхоза, а также земли с/х пользования, зеленую зону УЗТМ; Шайтанский участок (10500 га): кв. 29, 33, 34, 37, 43-46, 51, 55-60, 74-77, 83-85, 91, 92 Липовского лес-ва Режевского лесхоза, земли с/х пользования. Липовский участок (15200 га): кв. 35, 36, 38, 39, 41, 47-49 Липовского лес-ва Режевского лесхоза, земли с/х пользования, территорию ликвидированного Липовского рудника	Природно-минералогический / Комплекс месторождений гидротермального типа и пегматитов хрусталеносных
28	**Болото «Гладкое»**	Р	1983	1073	г. Сухой Лог	В 6 км на север от с. Талица у оз. Ирбитского. Сухоложский лесхоз, Курьинское лес-во, кв. 1, 17-19, 35, 36	Ландшафтный / Низинное осоковое болото. Охранная зона оз. Ирбитское
29	**Ирбитское озеро**	Р	1983	1885	г. Сухой Лог	В 35 км от г. Сухой Лог. Сухоложский лесхоз	Ландшафтный / Один из самых живописных водоемов Зауралья
30	**Гаринский**	Р	1969	11400	Гаринский		Охраняются местные популяции реакклиматизированного вида - бобра и акклиматизированного - норки американской, а также выдра и ондатра
31	**Пелымский**	Р	1972	28000	Гаринский	Правобережье р. Пелым	Популяции бобра и норки, а также соболь, лось, колонок, белка, глухарь, тетерев
32	**Большая Умпия**	Р	1993	3573; охранная зона шириной 250 м	Ивдельский	Долина р. Большая Умпия. Ивдельский лесхоз, Тошемское лес-во, кв. 70, 102-106, 137	Ландшафтно-гидрологический / Ценный природный комплекс долины реки. Редкие виды флоры и фауны. Нерестилища ценных видов рыб
33	**Ирбитский**	Р	1975	66000	Ирбитский	На водоразделе рр. Вязовка и Бобровка	Местный комплекс боровой дичи (глухарь, тетерев, рябчик), а также лось, косуля, белка, куница, рысь
34	**Болота «Суварыш», «Пышминское», «Еланское»**	Р	1983	7784	Камышловский	Камышловский лесхоз, Камышловское лес-во, кв. 3-6, 33-37, 43, 44, 46, 49, 52	Ландшафтный / Водораздельное низинное осоковое болото, место произрастания клюквы и гнездования журавлей
35	**Юрмычский им. А.В. Григорьева**	Р	1982	19100	Камышловский, Иритский, Пышминский	В верховьях р. Юрмыг, левого притока р. Пышма	Популяции косули и кабана, а также лось, косуля, барсук, белка, глухарь, тетерев
36	**Камышловский**	Р	1973	33000	Камышловский, Пышминский	На восток от г. Камышлова	Местная популяция косули, а также бобр, барсук, заяц-беляк, колонок, глухарь, тетерев, рябчик
37	**Нижнеиргинская дубрава**	Р	1983	1175	Красноуфимский	В окрестностях с. Нижняя Ирга. Красноуфимский лесхоз, Нижнеиргинское лес-во, кв. 10	Ландшафтный / Древостои дуба черешчатого на северо-восточной границе ареала в России
38	**Озеро Аятское с окружающими лесами**	Р	1983	47100	Невьянский	Уралмашевский лесхоз, Мостовское лес-во, кв. 1, 18, 25; Невьянский лесхоз, Аятское лес-во, кв. 68, 69, 82, 83, 84, 95, 96, 98, 106, 107, 112, 116; ГУ «Невьянский лесхоз Минсельхозпрода России», Аятское лес-во, кв. 25, 27	Ландшафтный / Живописный водоем
39	**Озеро Таватуй с окружающими лесами**	Р	1983	39000	Невьянский	Невьянский лесхоз, Таватуйское лес-во, кв. 5, 10, 15, 18, 22, 23, 24, 29, 32, 39, 46, 56, 58, 64-67, 69-71, 78; Заозерное лес-во, кв. 58, 65, 66, 72, 78, 84, 90, 96, 102, 108	Ландшафтный / Горное озеро Среднего Урала с живописными берегами и прозрачными водами. Расположено в гранитной чаше и окружено сосновыми лесами
40	**Долина р. Серга**	Р	1983	1250	Нижнесергинский	От г. Нижние Серги до с. Аракаево. Нижнесергинский лесхоз, Буйское лес-во, кв. 90-143, Бардымское лес-во кв. 4-35, Михайловское лес-во, кв. 1-82	Ландшафтный / Долина реки со скалистыми обнажениями, лесами, редкими растениями, карстовыми образованиями, в том числе – несколькими памятниками природы
41	**Сергинский**	Р	1978	30600	Нижнесергинский	Водораздел р. Серга и ее левого притока р. Бардым	Природный комплекс, охотничье-промысловая фауна: лось, куница, белка, рысь, лисица, глухарь, тетерев, рябчик
42	**Гора Саранная**	Р	1983	2023	Нижнетуринский	Исовский лесхоз, Исовское лес-во, кв. 32-34, 54-57, 79, 82; Косьинское лес-во, кв. 34, 35, 53	Ландшафтный / Гора куполообразной формы с седловиной. На вершине комплекс скальной флоры. По склонам - темнохвойные леса
43	**Пышминский**	Р	1973	45300	Пышминский	На юг от пос. Пышма, на правобережье р. Пышма	Местная популяция косули, а также лось, барсук, рысь, куница, бобр, глухарь, тетерев

N	Название ООПТ	Значение	Год создания ООПТ	Площадь, га	АТО	Местоположение	Профиль / Объекты охраны
44	**Гора Шунут-камень с окружающими лесами**	Р	1983	3650	Ревдинский	Нижнесергинский лесхоз, Верхнесергинское лес-во, кв. 154-157, 143-145, Бардымское лес-во, кв. 7-14 (1730 га); г. Ревда, Ревдинский лесхоз, Мариинское лес-во, кв. 116, 117, 126, 127, 134, 140, 145, 150 (площадь 1920 га)	Ландшафтный / Горная цепь с расположенными на ней камнями-останцами, стратотип шунутской свиты ордовика. Темнохвойная тайга на скалах. Комплекс редких растений
45	**Болото «Боковое»**	Р	1983	1016	Режевской	В 7 км на юго-запад от пос. Костоусово. Режевский лесхоз, Озерское лес-во, кв. 80, 81, 82, 83, 84, 86, 87	Ландшафтный / Осоковое низинное болото, водоохранная зона р. Малый Рефт
46	**Лангурский**	Р	1980	16000	Серовский	На водоразделе р. Сосьва и ее левого притока Лангур, в южной части течения	Природный комплекс, охотничье-промысловая фауна: лось, медведь, бобр, куница, ондатра, рысь, колонок, глухарь, тетерев
47	**Болото «Гимчинское»**	Р	1983	1558	Слободо-Туринский	В окресностях д. Калугина. Слободо-Туринский лесхоз, Дипчинское лес-во	Ландшафтный / Верховое сосново-сфагновое болото. Пример рямового займищного болота. Место произрастания клюквы
48	**Болото «Тегенское»**	Р	1983	7982	Слободо-Туринский	В 6,5 км на восток от с. Туринская Слобода, Слободо-Туринский лесхоз	Ландшафтный / Верховое болото. Местонахождение водоплавающих птиц, местообитание бобров в пойме р. Тегень
49	**Слободо-Туринский**	Р	1974	13700	Слободо-Туринский	На левобережье р. Тура	Природный комплекс, охотничье-промысловая фауна: лось, бобр, ондатра, куница, барсук, колонок, глухарь, тетерев, рябчик
50	**Болото «Глубочинское»**	Р	1983	1490	Сысертский	В пойме р. Глубокая, в 4 км на юг от пос. Верхняя Сысерть. Сысертский лесхоз, Щелкуновское лес-во, кв. 52-54, 64, 65, 72, 73, 77, 78, 83, 84, 90, 91	Ландшафтный / Низинное лесное и осоко-тростниковое болото. Регулятор водного режима реки
51	**Морошечный**	Р		5000	Сысертский		
52	**Сысертский**	Р	1991	230	Сысертский	На территории Сысертского лесхоза	Орнитологический / Место гнездования орла-могильника
53	**Болото «Томское»**	Р	1983	3126	Таборинский	На левобережной надпойменной террасе р. Тавда, в 1,5 км на северо-восток от д. Большая Кылья. Таборинский лесхоз, Чешское лес-во, кв. 256, 257, 261, 262, 265-267	Ландшафтный / Грядово-мочажинное болото - олиготрофное верховое болото южной тайги. Исток рек. Место произрастания клюквы
54	**Болото «Фирулевское»**	Р	1983	1527	Таборинский	На правобережной надпойменной террасе р. Тавда, в 0,5 км на юг от д. Фирули. Таборинский лесхоз, Таборинское лес-во, кв. 13-15	Ландшафтный / Сосново-сфагновое верховое болото с клюквенниками
55	**Озеро «Дикое»**	Р	1983	1079	Таборинский	Таборинский лесхоз, Александровское лес-во, кв. 67, 68, 78	Ландшафтный / Водоем с чистой водой, нетипичной по химическому составу, богатый ихтиофауной
56	**Таборинский**	Р	1977	7700	Таборинский	Долина левого притока р. Тавда - р. Икса	Популяция бобра; промысловая фауна: лось, выдра, лисица, белка, глухарь, тетерев
57	**Среднинский бор**	Р	1992	8209; охранная зона: для оз. Среднее, Источное, Щучье - 500 м от уреза воды, оз. Таймеево - 200 м от уреза воды	Тавдинский	Окрестности озер Среднее, Источное, Таймеево, Щучье. Тавдинский лесхоз, Пригородное лес-во, кв. 4, 53-55, 68, 79-81, 102-104	Ландшафтный / Типичный болотно-озерный природный комплекс южнотаежного Зауралья с прилегающими борами на песчаных гривах и обширных участках осоково-сфагновых болот. Место гнездования водоплавающих птиц, в том числе лебедей
58	**Болото «Термигуль»**	Р	1983	4377,9	Тугулымский	На левобережной надпойменной террасе р. Пышма. Тугулымский лесхоз, Тугулымское лес-во, кв. 82, 83, 89-95, 100-110. Луговское лес-во, кв.11-14, 24, 33-37, 47, 52, 53. В 6,5 км на юго-запад от пос. Тугулым	Ландшафтный / Низинное, осоко-гипновое болото с озером. Место произрастания клюквы и лекарственных растений
59	**Болото Самохваловское**	Р	1998	5650	Тугулымский	Тугулымский лесхоз, Южное-2 лес-во, кв. 228-232, 247-252, 265-271, 288-294, 314-320, 331-337, 348-351	Ландшафтный / Природный комплекс Самохваловского болота
60	**Тугулымский**	Р	1979	17400	Тугулымский	На левобережье р. Пышма	Природный комплекс, охотничье-промысловая фауна: лось, куница, колонок, заяц-беляк, белка.
61	**Шалинский**	Р	1978	6000	Шалинский		Популяция бобра
Категория ООПТ: ***Памятники природы***							
62	**Болото «Куликовское»**	Р	1983	195	Алапаевский	В 8,5 км на юго-восток от д. Городище, междуречье рр. Нейва и Реж, в 18 км на северо-восток от г. Алапаевска. ГУ «Алапаевский лесхоз Минсельхозпрода России», Кировское лес-во, кв. 17	Ботанический, гидрологический / Верховое и переходное болото, истоки местных рек и ручьев, место произрастания клюквы и лекарственных растений
63	**Болото «Шмаковское»**	Р	1983	475	Алапаевский	На левобережном склоне к р. Тагил в 3 км на запад от пос. Махнево. ГУ «Алапаевский лесхоз Минсельхозпрода России», Махневское лес-во, кв. 28, 29	Ландшафтный / Верховое сосново-сфагновое болото с истоками рек. Место произрастания клюквы и лекарственных растений

N	Название ООПТ	Значение	Год создания ООПТ	Площадь, га	АТО	Местоположение	Профиль / Объекты охраны
64	**Группа старинных копей: «Липовка», «Делянка»,»Артюхина яма», «Под ельником», «Большая и малая Тележница»**	Р	1983	300	Алапаевский	На водоразделе между руч. Круглый дол и Калинка в 5 км от д. Нижняя Алабашка Пригородного района. Алапаевский лесхоз, Нейво-Шайтанское лес-во, кв. 61, 62, 68	Геологический, геоморфологический / Группа старинных самоцветных копей («Липовка», Делянка», «Артюхина яма», «Под ельником», «Большая и Малая Тележница»), место проведения геологических экскурсий
65	**Группа старинных копей: «Харина», «Поцелуиха», «Никольская», «Жердовница»**	Р	1983	150	Алапаевский	В 10 км на северо-восток от с. Мурзинка Пригородного района. Алапаевский лесхоз, Нейво-Шайтанское лес-во, кв. 94, 95, 101	Геологический, геоморфологический / Группа старинных самоцветных копей, место проведения геологических экскурсий
66	**Камень «Крутой»**	Р	1983	5	Алапаевский	Между дд. Таборы и Ермаки. Алапаевское лес-во, Коптеловское лес-во, кв. 36, выд. 3	Ботанико-геоморфологический / Известняковые обнажения высотой 15-20 м. Столбовидный утес
67	**Камень «Основанский»**	Р	1983	5	Алапаевский	Правый берег р. Реж между д. Таборы и с. Коптелево. Алапаевский лесхоз, Коптеловское лес-во, кв. 29, выд. 2, 3, 11, 20	Ботанико-геоморфологический / Обнажения разнообразных горных пород
68	**Камень «Писаный» (Исаковская писаница)**	Р	1983	5	Алапаевский	Около с. Коптелово на берегу р. Реж. Алапаевский лесхоз, Коптеловское лес-во, кв. 36	Комплексный - исторический, ботанический, геологический / Отдельные скалы высотой 30-35 м с многочисленными наскальными рисунками бронзового века
69	**Камень «Шайтан»**	Р	1983	4	Алапаевский	В 2 км от пос. Зыряновский на берегу р. Нейва. Алапаевский лесхоз, Алапаевское лес-во, кв. 90	Геологический, геоморфологический / Высокие скалы причудливой формы на берегу р. Нейва
70	**Камни «Семь братьев»**	Р	1983	10	Алапаевский	Вблизи поселка Самоцвет, на территории курорта Самоцвет. Алапаевский лесхоз, Алапаевское лес-во, кв. 111	Геологический, геоморфологический / Скалы из светлых и светло-серых известняков с наличием карстовых форм, высотой 25-30 м, на берегу р. Реж
71	**Камни «Старики»**	Р	1983	6	Алапаевский	В окрестностях д/о «Нейва», берег р. Нейва. Алапаевский лесхоз, Алапаевское лес-во, кв. 73	Геоморфологический / Две живописные известняковые скалы оригинальной формы на берегу р. Нейва, покрыты лесом, средняя высота 18-20 м
72	**Кишкинские припоселковые кедровники**	Р	1983	428	Алапаевский	Вблизи д. Луговая по берегам р. Тагил. Совхоз «Кишкинский»	Ботанический / Участки старых (более 150 лет) припоселковых кедровников
73	**Ключевские сероводородные источники**	Р	1983	0,1	Алапаевский	Окрестности д. Ключи. Глубоковское лес-во	Геологический, геоморфологический / Выход серных источников
74	**Махневские припоселковые кедровники**	Р	1983	276	Алапаевский	Вблизи д. Шмаково, пос. Махнево, д. Перевалова. ГУ «Алапаевский лесхоз Минсельхозпрода России». Махневское лес-во, кв. 30, 31, 33, 38, 39, 42, 46	Ботанический / Окультуренные кедровые насаждения в возрасте более 150 лет
75	**Мугайские припоселковые кедровники**	Р	1983	95	Алапаевский	Вблизи с. Мугай, д. Анисимова, д. Плюхина по берегам р. Мугай. ГУ «Алапаевский лесхоз Минсельхозпрода России», Мугайское лес-во, кв. 19, 28, 50	Ботанический / Участки старых (более 150 лет) припоселковых кедровников по берегам р. Мугай
76	**Рудник «Кокуй»**	Р	1983	3	Алапаевский	В черте г. Алапаевска, между ул. Чайковского, Володарского и Колмагорова	Геологический, геоморфологический / Старинный железный рудник, затопленный грунтовыми водами. Разрабатывался в XIX-XX вв. Место проведения краеведческих экскурсий
77	**Калининский ключ с охранной зоной**	Р	1983	1	Артемовский	В черте пос. Красногвардейский	Гидрологический / Родник
78	**Камень «Мантуров»**	Р	1983	12,7	Артемовский	с. Мантурово, левый берег р. Реж. ГУ «Артемовский лесхоз Минсельхозпрода России», совхоз «Мироновский», Егоршинское лес-во, кв. 8	Геоморфологический, ботанический, археологический / Скальная горностепная растительность на известняковых склонах с участием реликтовых и эндемичных видов
79	**Камень «Писаный»**	Р	1983	10	Артемовский	Около с. Писанец, в 21 км от г. Артемовского. ГУ «Артемовский лесхоз Минсельхозпрода России», Красногвардейское лес-во, кв. 31	Геоморфологический, ботанический, археологический / Известняковая скала на берегу р. Ирбитки. На скалах сохранились значки, написанные в несколько рядов древним человеком. Комплекс скальной флоры
80	**Озеро Белое с охранной зоной**	Р	1983	510	Артемовский	В 22 км от ст. Егоршино	Ландшафтный / Водные и прибрежно-водные экосистемы оз. Белое

N	Название ООПТ	Значение	Год создания ООПТ	Площадь, га	АТО	Местоположение	Профиль / Объекты охраны
81	**Шайтанская канава**	Р	1983	7,2	Артемовский	Егоршинский лесхоз, Красногвардейское лес-во, кв. 106. 124, 139, 140, 154-156, 171, 172	Гидрологический, исторический / Канал, соединяющий оз. Ирбитское с Шайтанским прудом. Проведен крепостными в XVIII в. по заданию Демидова
82	**Березовская дубрава**	Р	1983	132,4	Артинский	Вблизи д. Березовка. ГУ «Артинский лесхоз Минсельхозпрода России», Поташкинское лес-во, кв. 14	Ботанический / Ценные насаждения дуба черешчатого на восточной границе его ареала
83	**Гора «Кашкабаш» (Романов увал)**	Р	1983	630	Артинский	В 2 км от с. Курки. Артинское лес-во, кв. 102, 103	Геологический / Место открытия и описания А.П. Карпинским артинского яруса нижнего отдела пермской системы
84	**Горные ковыльные степи**	Р	1983	37	Артинский	Близ д. Верхний и Нижний Бардым	Ботанический / Участки степной растительности. Горные ковыльные степи на возвышенности
85	**Каменный ложок**	Р	1983	2	Артинский	Правый берег р. Уфы, в 2 км ниже по течению от д. Комарово. Артинский лесхоз, Артинское лес-во, кв. 132	Геоморфологический / Отложения горных пород (песчаников и конгломератов) оригинальной формы
86	**Поташкинская дубрава**	Р	1983	7,4	Артинский	Вблизи д. Поташки. ГУ «Артинский лесхоз Минсельхозпрода России», Поташкинское лес-во, кв. 14	Ботанический / Ценные насаждения дуба черешчатого на восточной границе его ареала
87	**Участок горных ковыльных степей**	Р	1983	10	Артинский	В окрестностях с. Новый Златоуст	Ботанический / Горно-степные экосистемы
88	**Участок елово-пихтовых древостоев в окрестностях с. Азигулово в пойме р. Уфы**	Р	1983	1,4	Артинский	Окрестности с. Азигулово в пойме р. Уфы. ГУ «Артинский лесхоз Минсельхозпрода России», Артинское лес-во, кв. 1	Ботанический / Высокопродуктивное насаждение темнохвойных пород. Необычная форма пихты с сизой хвоей
89	**Участок культурной посадки женьшеня**	Р	1983	0,1	Артинский	д. Комарово	Ботанический / Посадки женьшеня, созданные жителем д. Комарово С.М. Сыропятовым
90	**Болото «У рямков»**	Р	1983	44	Байкаловский	На левобережной надпойменной террасе р. Ницы у д. Боровикова, в 28 км на северо-восток от р. пос. Байкалово	Ботанический / Сосново-сфагновое болото с участками клюквенников
91	**Вязовые лески**	Р	1983		Байкаловский	В окрестностях с. Елань, в пойме р. Ницы. ГУ «Байкаловский лесхоз Минсельхозпрода России, Еланское лес-во, кв. 21	Ботанический / Местонахождение вяза гладкого на восточном пределе его ареала в России
92	**Базальтовые скалы на р. Исеть у села Колоткино**	Р	1983	5	Белоярский	р. Исеть у с. Колюткино. Свердловский лесхоз, Черноусовское лес-во, кв. 10	Геологический / Участок долины р. Исеть со скалами оригинальной формы. Место туризма и отдыха
93	**Белоярский сосновый бор**	Р	1983	587,57	Белоярский	Поселковая черта раб. пос. Белоярский. Свердловский лесхоз, Белоярское лес-во, кв. 50, 54-55, 58-61	Ботанический / Высокопродуктивное сосновое насаждение, место отдыха
94	**Болото «Каменское III»**	Р	1983	364	Белоярский	На восточном склоне к Белоярскому вдхр., в 11,5 км северо-западнее пос. Белоярский. Свердловский лесхоз, Режиковское лес-во, кв. 7-8, 28-31	Ботанический / Лесное болото с ольхой, место произрастания лекарственных растений
95	**Болото «Морошка»**	Р	1983	41	Белоярский	На левобережном склоне к р. Пышме, в 2 км на восток от пос. Заречный. Свердловский лесхоз, Режиковское лес-во, кв. 85	Ботанический / Верховое сфагновое болото, место произрастания лекарственных растений
96	**Гора «Крутая» и покрывающие ее леса у села Черноусово**	Р	1983	50	Белоярский	В окрестностях с. Черноусово. Свердловский лесхоз, Черноусовское лес-во, кв. 12, 13	Геологический, геоморфологический, ботанический / Интересные формы рельефа, лесные массивы
97	**Урочище «Рыбки»**	Р	1983	35	Белоярский	с. Косулино	Ботанический / Живописная сосновая роща
98	**Болото «Волчье»**	Р	1983	28	Богдановичский	В 8 км северо-восточнее д. Чудова. Сухоложский лесхоз, Грязновское лес-во, кв. 7	Ботанический / Олиготрофное сосново-сфагновое болото с участками клюквенников
99	**Болото «Исток»**	Р	1983	29	Богдановичский	В 4 км на юго-восток от д. Мелехина. ГУ «Богдановический лесхоз Минсельхозпрода России», Кунарское лес-во, кв. 2	Ботанический, гидрологический / Низинное болото, водоохранная зона оз. Кортогуз
100	**Болото «Малое»**	Р	1983	156	Богдановичский	В 4 км северо-восточнее с. Гарашкинское. ГУ «Богдановический лесхоз Минсельхозпрода России», Ильинское лес-во, кв. 13	Ботанический / Олиго-мезо-эвтрофное водораздельное, редкое для района болото, место произрастания клюквенников
101	**Болото «Ольховское»**	Р	1983	991	Богдановичский	В 6 км северо-восточнее д. Чудова. Сухоложский лесхоз, Грязновское лес-во, кв. 8-11, 22-24	Ландшафтный / Низинное болото, место произрастания лекарственных растений, исток р. Ольховки, притока р. Пышма
102	**Болото у озера «Кукуян»**	Р	1983	25	Богдановичский	На запад от с. Бараба. ГУ «Богдановический лесхоз Минсельхозпрода России»	Ботанический, гидрологический / Низинное осоковое болото на склоне оз. Кукуян. Регулятор гидрологического режима озера
103	**Болото «Взвознинское»**	Р	1983	247	Верхнесалдинский	В междуречье рр. Леневка и Тагил, в 6 км на юго-запад от пос. Моховое. Нижнесалдинский лесхоз, Верхнесалдинское лес-во, кв. 9, 12-13	Ботанический / Олиготрофное сосново-сфагновое болото с клюквенниками
104	**Верхнесалдинский пруд**	Р	1983	246	Верхнесалдинский	г. Верхняя Салда	Гидрологический / Пресноводный водоем

N	Название ООПТ	Значение	Год создания ООПТ	Площадь, га	АТО	Местоположение	Профиль / Объекты охраны
105	**Гора «Звонковая»**	Р	1983	10	Верхнесалдинский	На левом берегу р. Тагил	Геоморфологический, ботанический, археологический / Высокая скала с комплексом скальной флоры
106	**Гора «Кислая»**	Р	1983	10	Верхнесалдинский	На левом берегу р. Тагил	Геоморфологический, ботанический / Высокая скала с комплексом скальной флоры
107	**Исинский пруд**	Р	1983	330	Верхнесалдинский	г. Верхняя Салда	Гидрологический / Пресноводный водоем
108	**Камень «Караульный»**	Р	1983	10	Верхнесалдинский	На левом берегу р. Тагил	Геоморфологический, ботанический / Высокая отвесная скала с комплексом скальной флоры
109	**Кваршинская пещера**	Р	1983	2,5	Верхнесалдинский	г. Верхняя Салда, правый берег р. Тагил, при впадении р. Салды	Геолого-геоморфологический / Пещера карстового происхождения
110	**Ломовский сад**	Р	1983	128,1	Верхнесалдинский	Нижнесалдинский лесхоз, Верхнесалдинское лес-во, кв. 39	Ботанический / Памятник лесокультурной деятельности человека; посажен в 1910 г.
111	**Нижнесалдинская кедровая роща**	Р	1983	27	Верхнесалдинский	г. Нижняя Салда	Ботанический / Окультуренный старый кедровник (100-150 лет)
112	**Нижнесалдинский пруд**	Р	1983	520	Верхнесалдинский	г. Нижняя Салда	Гидрологический / Пресноводный водоем
113	**Скала «Балабан»**	Р	1983	10	Верхнесалдинский	На правом берегу р. Тагил	Геоморфологический, ботанический, археологический / Причудливые скалы и утесы на р. Тагил, имеющие идеографические начертания; комплекс скальной флоры
114	**Скала «Соколиный камень»**	Р	1983	10	Верхнесалдинский	На левом берегу р. Тагил. Салдинский лесхоз, Басьяновское лес-во, кв. 189	Геоморфологический, ботанический, археологический / Причудливые скалы и утесы на р. Тагил, имеющие идеографические начертания; комплекс скальной флоры
115	**Скала «Утес»**	Р	1983	10	Верхнесалдинский	На левом берегу р. Тагил. Салдинский лесхоз, кв. 194	Геоморфологический, ботанический / Мощная скала оригинальной формы с комплексом скальной флоры и идеографическими начертаниями
116	**Вязовые уремные леса**	Р	1983	4,2	Верхотурский	В пойме р. Туры от с. Красногорское до с. Отрадново. ГУ «Верхотурский лесхоз Минсельхозпрода России», Красногорское лес-во, кв. 28	Ботанический / Крайняя северо-восточная граница ареала вяза гладкого в России
117	**Камень «Дыроватый»**	Р	1983	5	Верхотурский	На левом берегу р. Туры в 3 км от д. Карелиной. Верхотурский лесхоз, Волгинское лес-во, кв. 30	Геоморфологический, ботанический / Прибрежные известняковые скалы с редкими видами растений
118	**Кордюковский кедровник**	Р	1983	15	Верхотурский	Кордюковское лес-во, кв. 16, у с. Кордюково. ГУ «Верхотурский лесхоз Минсельхозпрода России»	Ботанический / Припоселковый кедровник
119	**Кордюковский серово-дородный источник**	Р	1983	1	Верхотурский	В пойме р. Рагозинки у с. Кордюково	Гидрологический / Сероводородный источник, имеющий санитарно-оздоровительное значение
120	**Отрадненские кедровники**	Р	1983	14,4	Верхотурский	У с. Отрадное. ГУ «Верхотурский лесхоз Минсельхозпрода России», Кордюковское лес-во, кв. 5, 20, 23	Ботанический / Припоселковый кедровник
121	**Скалы «Кликун-камень» на р. Тура**	Р	1983	5	Верхотурский	Около г. Верхотурье, на р. Тура, вблизи устья р. Неремки. Верхотурский лесхоз, Верхотурское лес-во, кв. 68	Геоморфологический / Прибрежные скалы оригинальной формы на р. Тура
122	**Усть-Салдинский кедровник**	Р	1983	31,7	Верхотурский	Между с. Усть-Салда и д. Окулова. ГУ «Верхотурский лесхоз Минсельхозпрода России», Красногорское лес-во, кв. 21	Ботанический / Припоселковый кедровник
123	**Исетский бор** (Спорный бор)	Р	1983	198	г. Арамиль	У д. Поварня. Белоярский межсовхозный лесхоз, Прохватнинское лес-во, кв. 171-172	Ботанический / Живописная сосновая роща
124	**Болото «Черное»**	Р	1983	389	г. Асбест	В 1 км на северо-запад от пос. Изумруд. Асбестовский лесхоз, Малышевское лес-во, кв. 77-78, 90-91, 103-104	Гидрологический, ботанический / Верховое болото с участками клюквенников, регулятор озера
125	**Культуры сосны**	Р	1983	9,4	г. Асбест	Асбестовский лесхоз, Малышевское лес-во, кв. 113	Ботанический / Ценный объект лесокультурной деятельности человека, культуры кедра (сосны сибирской)
126	**Липовая роща**	Р	1983	6,5	г. Асбест	Асбестовский лесхоз, Малышевское лес-во, кв. 3	Ботанический / Редкое естественное насаждение липы возрастом 80 лет, живописная роща
127	**Малышевский естественный кедровник**	Р	1983	2,6	г. Асбест	Асбестовский лесхоз, Малышевское лес-во, кв. 29	Ботанический / Кедровые древостои в возрасте 160-170 лет вне сплошного ареала
128	**Озеро Черное с окружающими его лесами**	Р	1983	50	г. Асбест	Асбестовский лесхоз, Малышевское лес-во, кв. 119, 132	Гидрологический / Водные и прибрежно-водные экосистемы
129	**Сорочьи скалы**	Р	1983	1,5	г. Асбест	Асбестовский лесхоз, Асбестовское лес-во, кв. 30	Геоморфологический / Гранитные скалы с характерной матрацевидной отдельностью по левому берегу р. Большой Рефт

N	Название ООПТ	Значение	Год создания ООПТ	Площадь, га	АТО	Местоположение	Профиль / Объекты охраны
130	**Березовский бор**	Р	1983	50	г. Березовский	Восточная окраина г. Березовский	Ботанический / Высокопродуктивные сосновые насаждения, место отдыха
131	**Платоновская дайка с крокитовым шурфом**	Р	1983	5	г. Березовский	Березовский лесхоз, Березовское лес-во, кв. 51	Геологический / Редчайшее в мире проявление крокоита
132	**Сероводородный фонтанирующий источник**	Р	1983	0,2	г. Березовский	Около пос. Сарапулка	Гидрологический / Целебный источник; дает начало ручью, впадающему в р. Марман
133	**Скалы «Старопышминские» и горные степи**	Р	1983	15	г. Березовский	У пос. Старопышминск, на правом берегу р. Пышмы. На границе кв. 93, 94 Старопышминского лес-ва Березовского лесхоза	Ботанический, геоморфологический / Комплекс редкой степной флоры и остепненные боры на скалистых обнажениях змеевиков Пышминского габбрового массива
134	**Три кедра**	Р	1983	0,5	г. Березовский	В черте г. Березовский	Ботанический / Кедры (сосна сибирская) вне сплошного ареала
135	**Шиловский пруд**	Р	1983	150	г. Березовский	В черте г. Березовский. Березовский лесхоз, Березовское лес-во, кв. 50, 54, 65; Старопышминское лес-во, кв. 93	Гидрологический / Пруд
136	**Болото «Шитовский Исток»**	Р	1983	883	г. Верхняя Пышма	Западнее д. Мурзинка. Учебное и научно-производственное комплексное государственное лесохозяйственное предприятие Уральской государственной лесотехнической академии, Студенческое лес-во, кв. 4, 9, 13, 14, 17	Ландшафтный / Болотные экосистемы на трех стадиях развития, выступающие регулятором водного режима р. Шитовский Исток
137	**Озеро Балтым с окружающими лесами**	Р	1983	942,2	г. Верхняя Пышма	Уралмашевский лесхоз, Балтымское лес-во, кв. 57-59, 61, 62; Верхнепышминское лес-во, кв. 39, 41, 45	Гидрологический / Живописное озеро с чистой водой, место отдыха
138	**Скалы «Петра Гронского»**	Р	1983	104	г. Верхняя Пышма	Учебное и научно-производственное комплексное государственное лесохозяйственное предприятие Уральской государственной лесотехнической академии, Верх-Исетское лес-во, кв. 24	Ботанический, геоморфологический / Интенсивные формы выветривания с комплексом скальной флоры
139	**Участки хвойных лесов с примесью кедра сибирского**	Р	1983	9,2	г. Верхняя Пышма	Окрестности оз. Исетское. Уралмашевский лесхоз, Среднеуральское лес-во, кв. 2, 6, 9; Верхнепышминское лес-во, кв. 13	Ботанический / Хвойные насаждения с примесью кедра сибирского на южной границе ареала в Зауралье
140	**Вековая лиственница**	Р	1983	0,01	г. Екатеринбург	г. Екатеринбург, Ленинский район, перекресток ул. 8 Марта (возле здания бывшей партийной школы) и ул. Куйбышева	Ботанический / Дерево (лиственница сибирская) в возрасте 200-210 лет. Одно из самых старых деревьев города
141	**Елизаветинские горные степи**	Р	1983	15	г. Екатеринбург	г. Екатеринбург. Горлесхоз, Уктусское лес-во, кв. 108, 109, 110, 119	Ботанический / Участки горных степей по склонам Уктусских гор, включающие степную флору (ковыль Иоанна, мордовник обыкновенный, таволга городчатая и др.)
142	**Культуры сосны, лиственницы, дуба**	Р	1983	2	г. Екатеринбург	В окрестностях пос. Северка. Учебное и научно-производственное комплексное государственное лесохозяйственное предприятие Уральской государственной лесотехнической академии, парковое лес-во, кв. 55	Ботанический / Высокопроизводительные культуры сосны, лиственницы и дуба
143	**Озеро «Песчаное»**	Р	1983	93	г. Екатеринбург	В 4 км на север от пос. Северка. Учебное и научно-производственное комплексное государственное лесохозяйственное предприятие Уральской государственной лесотехнической академии, Парковое лес-во, кв. 5, 6, 17, 18	Гидрологический / Живописный проточный водоем с чистой водой, окруженный лесами, расположенный среди увалов
144	**Северский кедровник**	Р	1983	2	г. Екатеринбург	В окрестностях пос. Северка. Учебное и научно-производственное комплексное государственное лесохозяйственное предприятие Уральской государственной лесотехнической академии, Верх-Исетское лес-во, кв. 21, 22	Ботанический / Небольшой кедровник, расположенный южнее сплошного ареала сосны сибирской
145	**Скалы «Змеиная горка» («Шабровские палатки»)**	Р	1983	50	г. Екатеринбург	Между пос. Шабровский и д. Большое Сидельниково	Геологический / Типичные гранитные обнажения - «каменные палатки»
146	**Скалы «Северские»**	Р	1983	41	г. Екатеринбург	Учебное и научно-производственное комплексное государственное лесохозяйственное предприятие Уральской государственной лесотехнической академии, Парковое лес-во, кв. 49	Геоморфологический, ботанический / Нагромождение высоких отвесных гранитных скал, местами покрытых сосновым лесом. Комплекс скальной флоры
147	**Скалы «Чертово городище»**	Р	1983	116	г. Екатеринбург	Учебное и научно-производственное комплексное государственное лесохозяйственное предприятие Уральской государственной лесотехнической академии, Верхне-Исетское лес-во, кв. 13	Ботанический, гидрологический, археологический / Гранитные скалы-останцы высотой до 34 м. Жертвенное место эпохи железного века. Комплекс редких растений
148	**Скалы «Шарташские каменные палатки»**	Р	1983	2	г. Екатеринбург	г. Екатеринбург. Горлесхоз, Шарташское лес-во, кв. 59	Геологический, археологический и историко-революционный / Жертвенное место эпохи железного века, место революционных сходок

N	Название ООПТ	Значение	Год создания ООПТ	Площадь, га	АТО	Местоположение	Профиль / Объекты охраны
149	**Скалы на вершине горы «Пшеничной»**	Р	1983	15	г. Екатеринбург	В окрестностях оз. Песчаное. Учебное и научно-производственное комплексное государственное лесохозяйственное предприятие Уральской государственной лесотехнической академии, Парковое лес-во, кв. 5, 6	Геоморфологический, ботанический / Невысокие гранитные скалы на вершине Пшеничной. Редкие растения скальной флоры
150	**Бурмантовский кедровник**	Р	1983	1	г. Ивдель	Ивдельский лесхоз, Бурмантовское лес-во, кв. 307	Ботанический / Окультуренный кедровник на р. Лозьва
151	**Ивдельская кедровая роща**	Р	1983	16	г. Ивдель	В черте г. Ивдель	Ботанический, археологический / Старый окультуренный кедровник, древнее захоронение манси
152	**Косяковские ворота**	Р	1983	0,5	г. Ивдель	Ивдельский лесхоз, Пристанское лес-во, кв. 37	Геоморфологический / Расщелина в скале на берегу р. Сосьва в виде арки
153	**Лозьвинская пристань**	Р	1983	0,5	г. Ивдель	На территории пос. Пристань. Ивдельский лесхоз, Лангурское лес-во, кв. 115	Геологический / Уникальное геологическое образование - обнажение дислоцированных горных пород позднемезозойского - раннепалеогенового возраста (с остатками ископаемой флоры с макклинтониями) третичного возраста
154	**Пещера «Мамонтова»**	Р	1983	1	г. Ивдель	В 4-5 км на север от г. Ивдель	Геоморфологический / Продолговатый, неправильной формы грот
155	**Пещера «Сосьвинская»**	Р	1983	0,5	г. Ивдель	Ивдельский лесхоз, Пристанское лес-во, кв. 94	Геоморфологический / Небольшая карстовая пещера на берегу р. Сосьва
156	**Скалы «Семские»**	Р	1983	50	г. Ивдель	На левом берегу р. Сосьвы. Ивдельский лесхоз, Самское лес-во, кв. 55	Геоморфологический, ботанический / Живописные известняковые скалы изящных очертаний с множеством реликтовых и эндемичных растений
157	**Скалы «Стрелебские»**	Р	1983	4	г. Ивдель	Ивдельский лесхоз, Лангурское лес-во, кв. 267	Геоморфологический, ботанический / Три известняковых скалы высотой около 50 м на левом берегу р. Сосьвы с комплексом скальной флоры
158	**Скалы на р. Северная Тошемка**	Р	1983	500	г. Ивдель	Правый приток р. Лозьвы. Ивдельский лесхоз, Вижайское лес-во, кв. 530, 552-555, 581-583.	Геоморфологический, ботанический / Известняковые скалы с комплексом скальной флоры
159	**Ушминские скалы**	Р	1983	300	г. Ивдель	На р. Ушма (правый приток р. Лозьвы), к окрестностях пос. Ушма. Ивдельский лесхоз, Вижайское лес-во, кв. 302	Геоморфологический, ботанический / Известняковые скалы оригинальной формы с комплексом скальной флоры
160	**Вязовые насаждения в черте г. Ирбита**	Р	1983	50	г. Ирбит	В черте г. Ирбит, правый берег р. Ница по левому берегу р. Ирбит	Ботанический / Крайняя восточная граница ареала вяза гладкого в России
161	**Гора «Богатырек»**	Р	1983	5	г. Каменск-Уральский	В черте г. Каменск-Уральский, на левом берегу р. Каменки	Геоморфологический, ботанический / Живописная известняковая скала, небольшие карстовые промоины и гроты, скальная степная флора и растительность
162	**Скала «Динозавр»**	Р	1983	2	г. Каменск-Уральский	В черте г. Каменск-Уральский на правом берегу р. Исеть. Каменск-Уральский лесхоз, Городское лес-во, кв. 98	Геоморфологический / Живописная известняковая скала высотой до 20 м, очертаниями напоминающая доисторическое животное, с несколькими карстовыми промоинами, покрыта сосновым лесом
163	**Скала «Каменный столб» (Смолинский камень)**	Р	1983	1	г. Каменск-Уральский	В черте г. Каменск-Уральский на левом берегу р. Каменка. Каменск-Уральский лесхоз, Покровское лес-во, кв. 73	Геоморфологический / Высокая известняковая скала высотой до 20 м в виде пирамиды. Место произрастания реликтового вида астрагала серпоплодного
164	**Скала «Три брата»**	Р	1983	5	г. Каменск-Уральский	В черте г. Каменск-Уральский, на левом берегу р. Каменки, на 0,9 км выше места ее впадения в р. Исеть. Каменск-Уральский лесхоз, Городское лес-во, кв. 98	Геоморфологический / Невысокие известняковые скалы с небольшими карстовыми промоинами и гротами, лесопарковая зона
165	**Скала «Чертов палец»**	Р	1983	1,7	г. Каменск-Уральский	В черте г. Каменск-Уральск, на левом берегу р. Каменки. Каменск-Уральский лесхоз, Городское лес-во, кв. 59	Геоморфологический / Скала из темного известняка оригинальной формы на левом берегу р. Каменки
166	**Второй Серебрянский кедровник**	Р	1983	209	г. Карпинск	На северо-восток от пос. Кытлым. Карпинский лесхоз, Кытлымское лес-во, кв. 25	Ботанический / Высокопродуктивные насаждения, генетический резерват кедра
167	**Гора «Голобокий Чурок» (вершина)**	Р	1983	50	г. Карпинск	Карпинский лесхоз, Валенторское лес-во, кв. 4. Западнее пос. Каквинские Печи	Геоморфологический / Типичная горная вершина с курумами в миниатюре и элементами горной тундры
168	**Гора «Сосновая»**	Р	1983	639	г. Карпинск	В 10 км на север от г. Волчанск. Карпинский лесхоз, Волчанское лес-во, кв. 30, 31	Геологический, геоморфологический, ботанический / Оригинальные выходы горных пород на границе Уральской горной страны и Западно-Сибирской низменности

N	Название ООПТ	Значение	Год создания ООПТ	Площадь, га	АТО	Местоположение	Профиль / Объекты охраны
169	**Горный массив «Серебрянский крест»**	Р	1983	600	г. Карпинск	В окрестностях пос. Кытлым. Карпинский лесхоз, Кытлымское лес-во, кв. 15	Геологический, геоморфологический, ботанический / Гребнеобразные скалы-останцы на вершине Серебрянского камня. Горные тундры, криволесье
170	**Истоки реки «Северный Катышер»**	Р	1983	25	г. Карпинск	В окрестностях пос. Кытлым. Карпинский лесхоз, Кытлымское лес-во, кв. 23	Гидрологический, геоморфологический / Следы южной границы четвертичного оледенения на Урале
171	**Казанский кедровник**	Р	1983	736	г. Карпинск	На восток от пос. Кытлым в верховье р. Чернушка. Карпинский лесхоз, Кытлымское лес-во, кв.40	Ботанический / Высокопродуктивные насаждения, генетический резерват кедра
172	**Кытлымский естественный кедровник**	Р	1983	29	г. Карпинск	В окрестностях пос. Кытлым. Карпинский лесхоз, Кытлымское лес-во, кв. 45	Ботанический / Высокопродуктивные кедровые насаждения
173	**Новокнясьпинский кедровник**	Р	1983	4	г. Карпинск	На берегу Большого Князьпинского озера. Карпинский лесхоз, Князьпинское лес-во, кв. 16	Ботанический / Старые культуры кедра
174	**Первый Серебрянский кедровник**	Р	1983	377	г. Карпинск	На восток от пос. Кытлым, на левом берегу р. Первая Серебрянка. Карпинский лесхоз, Кытлымское лес-во, кв. 27	Ботанический / Молодой кедровник, генетический резерват
175	**Перевал «Дидковского»**	Р	1983	100	г. Карпинск	В окрестностях пос. Кытлым. Карпинский лесхоз, Кытлымское лес-во, кв. 31, 44	Геологический, ботанический, историко-революционный / Перевальная точка с хорошо выраженными каменными гольцами и пятнистой кустарниковой тундрой, памятник участникам гражданской войны - бойцам отряда Дидковского
176	**Пещера «Жилище сокола»**	Р	1983	1	г. Карпинск	В окрестностях пос. Веселовка на левом берегу р. Каквы. Карпинский лесхоз, Веселовское лес-во, кв. 127	Геоморфологический / Пещера с двумя выходами у прибрежной скалы, в пещере интересная форма карста - «органные трубы»
177	**«Пещера Мрака»**	Р	1983	1	г. Карпинск	В окрестностях пос. Веселовка на левом берегу р. Каквы. Карпинский лесхоз, Веселовское лес-во, кв. 123	Геоморфологический / Небольшая (длиной до 60 м) пещера
178	**Серебрянский естественный горный кедровник**	Р	1983	709	г. Карпинск	В окрестностях пос. Кытлым. Карпинский лесхоз, Кытлымское лес-во, кв. 15-17	Ботанический / Типичный горный кедровник у границы леса на Северном Урале, 250-300-летние древостои высокой продуктивности
179	**Старокнясьпинский естественный кедровник**	Р	1983	4,3	г. Карпинск	Кордон «Князьпа», на берегу Большого Князьпинского озера. Карпинский лесхоз, Князьпинское лес-во, кв. 5	Ботанический / Старые культуры кедра
180	**Старые культуры кедра (лиственнично-кедровая роща)**	Р	1983	6	г. Карпинск	В черте г. Карпинск, ул. Советская	Ботанический / Старые культуры кедра возрастом 100-120 лет
181	**Урочище «Ободранный Лог»**	Р	1983	1,5	г. Карпинск	На северо-запад от пос. Кытлым. Карпинский лесхоз, Кытлымское лес-во	Геологический, исторический / Место старательской добычи платины
182	**Болото «Алексеевское»**	Р	1983	512	г. Кировоград	Кировградский лесхоз, Верхнетагильское лес-во, кв. 89, 100, 111 (площадь 67 га); Нейво-Рудянская территориальная администрация, вблизи пос. Нейво-Рудянка (площадь 445 га)	Ботанический, гидрологический / Место произрастания клюквы
183	**Вершина горы «Лубная»**	Р	1983	200	г. Кировоград	В окрестностях г. Верхнего Тагила. Кировградский лесхоз, Верхнетагильское лес-во, кв. 64, 65, 77, 78	Геоморфологический, ботанический / Оригинальные столбчатые отдельности скал, место произрастания редких видов растений, стоянка древнего человека
184	**Городской парк культуры и отдыха г. Кировграда**	Р	1983	65	г. Кировоград	В окрестностях г. Кировград	Ботанический / Живописная березовая роща
185	**Камень «Большой Балабан»**	Р	1983	5	г. Красноуральск	Левый берег р. Тагил, около д. Ясьва. Красноуральский лесхоз, Салдинское лес-во, кв. 281	Геоморфологический, ботанический / Известняковые скалы с комплексом скальной флоры
186	**Скала «Шихан»**	Р	1983	0,7	г. Красноуральск	В окрестностях турбазы «Шихан» на правом берегу р. Каквы. Карпинский лесхоз, Воронцовское лес-во, кв. 59	Геоморфологический, ботанический / Скалы, сложенные органогенными известняками, с комплексом скальной флоры
187	**Березовая роща на левом берегу р. Сарги**	Р	1983	81	г. Красноуфимск	В черте г. Красноуфимска	Ботанический / Остепненный березняк
188	**Красноуфимская сосновая роща**	Р	1983	29	г. Красноуфимск	В черте г. Красноуфимска	Ботанический / Сопка, поросшая лесом. Остепненные сосновые боры
189	**Озеро «Криулинское»**	Р	1983	15	г. Красноуфимск	В черте г. Красноуфимска	Гидрологический / Живописный водоем, место гнездования птиц

N	Название ООПТ	Значение	Год создания ООПТ	Площадь, га	АТО	Местоположение	Профиль / Объекты охраны
190	**Озеро Бутки**	Р	1983	8	г. Красноуфимск	В черте г. Красноуфимска	Гидрологический / Небольшое озеро, место гнездования водоплавающих птиц
191	**Болото «Мостовское»**	Р	1983	200	г. Кушва	На левобережной надпойменной террасе р. Тура, в 16 км северо-восточнее г. Кушва. Кушвинский лесхоз, Верхнетуринское лес-во, кв. 80, 92	Ландшафтный / Олиготрофное болото, типичный болотный ландшафт
192	**Болото «Салдинское»**	Р	1983	335	г. Кушва	В 3 км на восток от г. Кушвы. Кушвинский лесхоз, Кушвинское лес-во, кв. 16-17	Ландшафтный / Мезо-олиготрофное, сосново-пушицево и осоково-сфагновое болото, исток р. Салда, место произрастания клюквы
193	**Болото «Сосновое»**	Р	1983	20	г. Кушва	В 4 км на северо-восток от г. Кушвы. Кушвинский лесхоз, Кушвинское лес-во, кв. 59	Ботанический, гидрологический / Переходное сосново-пушицевое болото, исток р. Кушвы
194	**Старые культуры дуба черешчатого**	Р	1983	0,1	г. Кушва	В черте г. Кушвы	Ботанический / Старые культуры дуба черешчатого
195	**Высокопроизводительные культуры сосны**	Р	1983	19,9	г. Первоуральск	Билимбаевский лесхоз, Подволошинское лес-во, кв. 13 (выд. 7), 14 (выд. 1)	Ботанический / Культуры сосны высокой производительности
196	**Высокопроизводительные насаждения березы, сосны, ели**	Р	1983	56,4	г. Первоуральск	Билимбаевский лесхоз, Новоуткинское лес-во, кв. 27 (выд. 1), 31 (выд. 4), 32 (выд. 1)	Ботанический / Высокопродуктивные насаждения березы, сосны и ели
197	**Высокопроизводительные насаждения сосны**	Р	2001	47	г. Первоуральск	Билимбаевский лесхоз, Подволошинское лес-во, кв. 44	Ботанический / Ценные лесные насаждения
198	**Высокопроизводительные насаждения сосны, березы, ели**	Р	1983	18,5	г. Первоуральск	В окрестностях г. Первоуральск. Билимбаевский лесхоз, Первоуральское лес-во, кв. 74, 76	Ботанический / Естественные насаждения сосны, ели, березы высокой производительности
199	**Камень «Высокий»**	Р	1983	3	г. Первоуральск	На правом берегу р. Чусовой, в окресностях д. Трека	Геоморфологический / Живописный камень с пещерой
200	**Камень «Гребешки»**	Р	1983	50	г. Первоуральск	Левый берег р. Чусовой, в 10 км от д. Трека	Геоморфологический, ботанический / Живописные скалы, покрытые редкой растительностью, упоминаются в народных сказаниях
201	**Камень «Каменский»**	Р	1983	5	г. Первоуральск	На левом берегу р. Чусовой в д. Каменка	Геоморфологический, историко-литературный / Невысокая скала. Упоминается в произведениях Д.Н. Мамина-Сибиряка
202	**Камень «Слободский»**	Р	1983	5	г. Первоуральск	На правом берегу р. Чусовой у с. Слобода	Геоморфологический, ботанический / Живописные береговые утесы-бастионы с комплексом скальной флоры
203	**Камень «Собачьи ребра»**	Р	1983	5	г. Первоуральск	Шалинский межколхозный лесхоз, левый берег р. Чусовой, около турбазы «Коуровка»	Геоморфологический / Живописные береговые утесы в виде наклонных известняковых плит
204	**Камень «Сокол»**	Р	1983	3	г. Первоуральск	На левом берегу р. Чусовой у с. Нижнее Село	Геоморфологический / Невысокий залесенный камень
205	**Камень «Часовой» («Гуляй»)**	Р	1983	5	г. Первоуральск	На правом берегу р. Чусовой, у д/о «Коуровка-2»	Геоморфологический, ботанический / Живописные скалы с комплексом скальной флоры
206	**Камень «Шайтан»**	Р	1983	10	г. Первоуральск	На правом берегу р. Чусовой у с. Нижнее Село	Геоморфологический, ботанический, исторический / Массивный камень с пещерками. Комплекс редкой скальной флоры. Упоминается в народных сказаниях
207	**Камень «Шишимский»**	Р	1983	1,3	г. Первоуральск	На правом берегу р. Чусовой, в устье р. Большой Шишим. Билимбаевский лесхоз, Билимбаевское лес-во, кв. 114	Геоморфологический / Невысокие известняковые скалы
208	**Камни «Георгиевские»**	Р	1983	50	г. Первоуральск	На правом берегу р. Чусовой в окрестностях с. Слобода	Геоморфологический, ботанический / Мощная гряда камней, обрывающихся к воде. Комплекс редкой скальной флоры
209	**Культуры ели 1910 и 1916 гг.**	Р	1983	12	г. Первоуральск	На горе Липовая. Билимбаевский лесхоз, Билимбаевское лес-во, кв. 130 (выд. 22, 29)	Ботанический / Высокопродуктивный еловый лес
210	**Культуры сосны 1864 г.**	Р	1983	4,2	г. Первоуральск	У подножья горы Теплой. В окрестностях г. Первоуральска. Билимбаевский лесхоз, Первоуральское лес-во, кв. 52	Ботанический / Высокопродуктивное сосновое насаждение
211	**Культуры сосны 1887 года**	Р	1983	144,4	г. Первоуральск	Билимбаевский лесхоз, Билимбаевское лес-во, кв. 113, 122, 132	Ботанический / Высокопродуктивное насаждение, старые сосновые культуры
212	**Культуры сосны 1892 года**	Р	1983	29,7	г. Первоуральск	Билимбаевский лесхоз, Билимбаевское лес-во, кв. 87	Ботанический / Высокопродуктивное насаждение

N	Название ООПТ	Значение	Год создания ООПТ	Площадь, га	АТО	Местоположение	Профиль / Объекты охраны
213	**Лесные культуры сосны и лиственницы 1952-1959 гг.**	Р	1983	60,4	г. Первоуральск	Билимбаевский лесхоз, Билимбаевское лес-во, кв. 158	Ботанический / Высокопродуктивное насаждение
214	**Озеро Глухое с окружающими лесами**	Р	1983	330	г. Первоуральск	В окрестностях г. Екатеринбурга. Верх-Исетский лесхоз, Широкореченское лес-во, кв. 6, 72, 73	Ландшафтный / Небольшой и неглубокий живописный водоем (67 га) с болотистыми берегами. Место гнездования водоплавающих птиц
215	**Роща «Могилица»**	Р	1983	10	г. Первоуральск	На территории пос. Билимбай	Ботанический / Посадка сосны 1888 г.
216	**Селекционный участок сосны**	Р	1983	2	г. Первоуральск	У пос. Северка. Учебное и научно-производственное комплексное государственное лесохозяйственное предприятие Уральской государственной лесотехнической академии, Парковое лес-во, кв. 39	Ботанический / Селекционный участок сосны, имеющий значение для лесоводства
217	**Скала «Соколиный камень» с окружающими лесами**	Р	1983	100	г. Первоуральск	Учебное и научно-производственное комплексное государственное лесохозяйственное предприятие Уральской государственной лесотехнической академии, Северское лес-во, кв. 36	Ботанический, гидрологический, археологический / Живописные гранитные скалы с комплексом скальной флоры, представляющие собой крупные глыбы округлых очертаний. Упоминается в народных легендах
218	**Глубочинский пруд**	Р	1983	152	г. Полевской	В окрестностях г. Полевского. Полевское лесхоз, Полевское лес-во, кв. 171, 172, 185	Гидрологический / Живописный водоем
219	**Гора «Азов»**	Р	1983	217	г. Полевской	В 8 км от г. Полевского. Полевской лесхоз, Полевское лес-во, кв. 30-32, 43-45	Геоморфологический, ботанический, археологический / Вершина Ревдинского хребта в виде зубчатого гребня, сложенного диабазами. Окружена сосновым лесом. Жертвенное место эпохи бронзы. Описан в сказах П.П. Бажова
220	**Гора «Думная»**	Р	1983	3,5	г. Полевской	В черте г. Полевского, правый берег р. Полевой	Геологический, геоморфологический, археологический, историко-литературный / Место основания в 1709 г. медного рудника и тайных сходок рабочих, упомянут в сказах П.П. Бажова
221	**Деревья вяза гладкого**	Р	1983	443	г. Североуральск	В окрестностях с. Всеволодо-Благодатского. Североуральский лесхоз, Всеволодское лес-во, кв. 44, 49, 78, 91	Гидрологический, ботанико-гидрологический, археологический / Небольшое озеро с живописными берегами в восточных отрогах Северного Урала
222	**Озеро «Светлое» с прилегающими к нему сосновыми борами**	Р	1983	865	г. Североуральск	В 4 км на север от с. Всеволодо-Благодатского. Североуральский лесхоз, Всеволодское лес-во, кв. 95, 96	Ландшафтный / Бессточное озеро в восточных предгорьях Северного Урала. Редкие виды растений (орхидеи и др.)
223	**Петропавловская карстовая пещера**	Р	1983	1	г. Североуральск	В черте г. Североуральск	Геоморфологический, археологический, исторический / Небольшая карстовая пещера под Петропавловской церковью. Кости древних животных
224	**Пещера «Тренькинская»**	Р	1983	4	г. Североуральск	На правом берегу старого русла р. Сосьвы. Североуральский лесхоз, Черемуховское лес-во, кв. 45	Геоморфологический / Небольшая карстовая пещера необычной формы
225	**Пещера «Усть-Кальинская»**	Р	1983	1,7	г. Североуральск	На правом берегу р. Калья в окрестностях пос. Калья. Североуральский лесхоз, Черемуховское лес-во, кв. 101	Геоморфологический / Небольшая карстовая пещера со входом на высоте 17 м над уровнем воды
226	**Скалы «Грюнвальдт»**	Р	2001	0,75	г. Североуральск	В черте г. Североуральск	Геоморфологический, стратиграфический / Геоморфологический объект, комплекс скальной и степной флоры, редкие виды растений
227	**Скалы «Три брата»**	Р	1983	47,4	г. Североуральск	В окрестностях г. Североуральск на правом берегу р. Вагран. Североуральский лесхоз, Петропавловское лес-во, кв. 51, 60, 66, 84-86	Ботанико-геоморфологический / Высокие известняковые скалы, разделенные логами на три крупных залесенных останца. Комплекс редкой флоры
228	**Шахта «Светлая»**	Р	1983	1	г. Североуральск	Вблизи оз. Светлого. Североуральский лесхоз, Всеволодское лес-во, кв. 101	Геоморфологический / Один из самых глубоких в области карстовых провалов
229	**Болото «Каменско-Алтынайское»**	Р	1983	822	г. Сухой Лог	В 2 км на запад от пос. Алтынай. Сухоложский лесхоз, Алтынайское лес-во, кв. 102, 104-106; Винокурское лес-во, кв. 8, 17	Ландшафтный / Низинное осоковое болото вокруг оз. Алтынай. Исток 3 рек, регулятор уровня воды в озере
230	**Гальянское болото**	Р	1983	309	г. Сухой Лог	В 2,5 км юго-западнее раб. пос. Алтынай. Вокруг оз. Гальяны	Ботанический, гидрологический / Низинное, верховое лесостепное, древесно-осоковое болото. Водоохранная зона оз. Гальян
231	**Липовая аллея**	Р	1983	2	г. Сухой Лог	Сухоложский лесхоз, Курьинское лес-во, кв. 114	Ботанический / Живописная липовая аллея
232	**Скала «Дивья гора»**	Р	1983	15	г. Сухой Лог	На левом берегу р. Пышмы, близ урочища «Беленьковская мельница» у с. Рудянское. ГУ «Слободо-Туринский лесхоз Минсельхозпрода России»	Геоморфологический, ботанический / Известняковая скала оригинальной формы с комплексом скальной флоры
233	**Скала «Профессорская»**	Р	1983	5	г. Сухой Лог	В окрестностях детского санатория «Глядены». Сухоложский лесхоз, Винокурское лес-во, кв. 67	Геоморфологический, ботанический / Известняковая скала с комплексом скальной флоры

N	Название ООПТ	Значение	Год создания ООПТ	Площадь, га	АТО	Местоположение	Профиль / Объекты охраны
234	**Скала «Три сестры»**	Р	1983	5	г. Сухой Лог	Территория курорта «Курьи». Сухоложский лесхоз, Курьинское лес-во, кв. 114	Геоморфологический, ботанический / Известняковая скала с комплексом скальной флоры
235	**Скала «Чертов стул»**	Р	1983	5	г. Сухой Лог	Территория курорта «Курьи». Сухоложский лесхоз, Курьинское лес-во, кв. 114	Геоморфологический, ботанический / Известняковая скала с комплексом скальной флоры
236	**Сосновый бор**	Р	1983	64	г. Сухой Лог	В окрестностях детского санатория «Глядены». Сухоложский лесхоз, Винокуровское лес-во, кв. 67	Ботанический / Живописный бор, расположенный на высоких террасах р. Пышмы
237	**Сухоложская пещера**	Р	1983	1	г. Сухой Лог	В черте г. Сухой Лог на левом берегу р. Пышмы. Сухоложский лесхоз, Курьинское лес-во, кв. 112	Геоморфологический, археологический / Небольшая пещера с археологическими находками (стоянка древнего человека)
238	**Василисина роща**	Р	1983	0,5	Гаринский	Совхоз «Гаринский», у д. Кузнецова на правом берегу р. Тавда	Ботанический / Старый припоселковый кедровник возрастом около 200 лет
239	**Вековые лиственницы**	Р	1983	2	Гаринский	На левом берегу северной части оз. Вагильский Туман (Усть-Нагалы), в 6 км на юго-восток от д. Туман. Гаринский лесхоз, Камское лес-во	Ботанический / Вековые деревья лиственницы сибирской, сохранившиеся на заболоченном участке
240	**Иванушкин сад**	Р	1983	0,5	Гаринский	Совхоз «Крутореченский», у д. Каргаева на левом берегу р. Тавда	Ботанический / Старый припоселковый кедровник
241	**Лопатковский кедровник**	Р	1983	1	Гаринский	Совхоз «Гаринский», на правом берегу р. Тавда	Ботанический / Старый припоселковый кедровник
242	**Болото «Ольховское»**	Р	1983	29	Ирбитский	ГУ «Ирбитский лесхоз Минсельхозпрода России», Знаменское лес-во, кв. 15	Ботанический / Водораздельное верховое рямовое сосново-моховое болото
243	**Болото по реке «Боровая»**	Р	1983	64	Ирбитский	В 3 км юго-западнее д. Кочевка. ГУ «Ирбитский лесхоз Минсельхозпрода России», Зайковское лес-во, кв. 6	Ботанический / Низинное осоково-гипновое болото, типичный болотный ландшафт
244	**Бугры, лесопарковая зона г. Ирбита**	Р	1983	562,3	Ирбитский	Ирбитский лесхоз, Пригородное лес-во, кв. 29-41	Ландшафтный / Живописная местность, поросшая смешанным лесом, остепненные боры
245	**Вязовая роща у д. Бердюгина, Трубина**	Р	1983	49	Ирбитский	В долине р. Ницы в 1,5 км от д. Бердюгина, у д. Трубина, старицы Кривое, Осиновое и Озеро. ГУ «Ирбитский лесхоз Минсельхозпрода России», Дубское лес-во, кв. 32	Ботанический / Крайняя восточная граница ареала вяза гладкого в России
246	**Вязовые насаждения у д. Булановой**	Р	1983	44	Ирбитский	У д. Булановой, вдоль р. Ирбит и ее притока Бобровки. ГУ «Ирбитский лесхоз Минсельхозпрода России», Дубское лес-во, кв. 10, 14	Ботанический / Крайняя восточная граница ареала вяза гладкого в России. Место отдыха населения
247	**Вязовые насаждения у деревень Дубская и Кекур в долине р. Ница**	Р	1983	45	Ирбитский	У д. Дубская и д. Кекур в долине р. Ницы. ГУ «Ирбитский лесхоз Минсельхозпрода России», Дубское лес-во, кв. 49	Ботанический / Крайняя восточная граница ареала вяза гладкого в России
248	**Килачевский «сквер Победы»**	Р	2001	11,7	Ирбитский	ГУ «Ирбитский лесхоз Минсельхозпрода России», Горкинское лес-во, кв. 22, выд. 3, 6	Ботанический / Ценные лесные насаждения
249	**Косаревский бор, лесопарковая зона г. Ирбита**	Р	2001	459,4	Ирбитский	Ирбитский лесхоз, Волковское лес-во, кв. 115 (158 га), ГУ «Ирбитский лесхоз Минсельхозпрода России», Дубское лес-во, кв. 17 (301,4 га)	Ботанический / Ценные лесные насаждения
250	**Красный Яр. Водоохранная зона р. Мурза**	Р	2001	11,4	Ирбитский	Ирбитский лесхоз, Лопатковское лес-во, кв. 87	Ботанический / Ценные лесные насаждения
251	**Культуры сосны и лиственницы «Горкинский»**	Р	2001	6,8	Ирбитский	ГУ «Ирбитский лесхоз Минсельхозпрода России», Горкинское лес-во, кв. 9, 11, 16	Ботанический / Ценные лесные насаждения
252	**Обнажение «Белая горка»**	Р	1993	151	Ирбитский	У д. Речкалова на р. Ирбит. Ирбитский лесхоз, Пригородное лес-во, кв. 90	Геологический, ботанический / Геологические обнажения девонского возраста, место нахождения реликтовых видов растений
253	**Озеро «Поваренное» (Карьер «Рудник») у д. Рудное**	Р	1983	5	Ирбитский	У с. Рудное. ГУ «Ирбитский лесхоз Минсельхозпрода России», Ключевское лес-во, кв. 14	Гидрологический / Затопленный старый карьер, где с 1628 г. начата первая на Урале добыча руды. Уникальный комплекс видов растений семейства кувшинковых
254	**Озеро Бутинец (Татарское) у с. Чубаровское**	Р	1983	3	Ирбитский	У с. Чубаровское. ГУ «Ирбитский лесхоз Минсельхозпрода России», Знаменское лес-во, кв. 13	Гидрологический, ботанический / Место произрастания редких видов растений (кувшинка, кубышка)
255	**Болото «Березовое»**	Р	1983	77	Каменскуральский	Совхоз «Каменский», на левобережном склоне к р. Каменка, в 2 км на восток от д. Черноусово	Ботанико-геоморфологический / Низинное осоковое болото с pH 6-7,4; пример засоленного болота
256	**Болото «Озеро Малое»**	Р	1983	160	Каменскуральский	Совхоз «Родина», на северо-восточном склоне оз. Тыгиш, в 5,5 км на северо-запад от д. Ключи	Ботанико-геоморфологический / Низинное осоково-гипновое болото, место обитания водоплавающих птиц

N	Название ООПТ	Значение	Год создания ООПТ	Площадь, га	АТО	Местоположение	Профиль / Объекты охраны
257	**Болото «Черное»**	Р	1983	522	Каменскуральский	Совхоз «Пироговский», в истоках р. Черная, в 3 км юго-восточнее от с. Окулово	Ботанико-геоморфологический / Низинное осоково-тростниковое болото, исток реки; самое южное болото в области
258	**Волковское обнажение шаровых лав**	Р	1983	0,5	Каменскуральский	На левом берегу р. Исеть. Каменск-Уральский лесхоз, Городское лес-во, кв. 123	Геологический / Выходы шаровых и подушечных лав высотой до 7 м, представляющих большой интерес для геологии, покрытых мхами и лишайниками
259	**Долина р. Камышенка (приток р. Исети)**	Р	1983	200	Каменскуральский	Нижнее течение р. Камышенка, левый приток р. Исети. Каменск-Уральский лесхоз, Покровское лес-во, кв. 67, 74	Ландшафтный / Скопление степных видов растений
260	**Казенный посев сосны и лиственницы**	Р	1983	60	Каменскуральский	Северная часть лесопарковой зоны г. Каменск-Уральский. Каменск-Уральский лесхоз, Городское лес-во, кв. 48, 60	Ботанический / Лесные культуры 1895 г.
261	**Каменные ворота и пещера в известняках**	Р	1983	73	Каменскуральский	Правый берег р. Исети, выше пансионата «Металлург». Каменск-Уральский лесхоз, Городское лес-во, кв. 10	Геоморфологический, исторический / Известняковая скала, покрытая березовым лесом, высотой до 20 м с карстовым сквозным проемом, напоминающим ворота
262	**Кодинский теплый ключ у д. Бекленищево**	Р	1983	0,5	Каменскуральский	У д. Бекленищево	Гидрологический / Незамерзающий источник с постоянной температурой воды от +17,5 до +18 градусов Цельсия
263	**Скала «Слоновьи ноги» (Мамонт)**	Р	1983	2	Каменскуральский	В 1 км от д. Ключики. Каменск-Уральский лесхоз, Каменское лес-во, кв. 9	Геоморфологический / Невысокая известняковая скала высотой до 15 м с карстовыми полостями и тремя гротами, покрыта березовым лесом
264	**Скала «Три пещеры»**	Р	2001	91,7	Каменскуральский	Левый берег р. Исети, ниже пансионата «Металлург»	Геоморфологический, исторический / Известняковая скала в виде трехгранной пирамиды с карстовыми промоинами и небольшой пещерой с тремя входами. Место произрастания редких видов растений горно-степной флоры. Место стоянки одного из отрядов Пугачева
265	**Скала «Филин»**	Р	1983	15	Каменскуральский	На правом берегу р. Исеть, напротив пансионата «Металлург». Каменск-Уральский лесхоз, Каменское лес-во, кв. 10	Геоморфологический, исторический / Два известняковых утеса высотой 30-32 м, разделенных ложбиной, отвесные скалы. Место боевых действий одного из отрядов Пугачева
266	**Скала у спортивного лагеря «Ровестник»**	Р	1983	5	Каменскуральский	На левом берегу р. Исеть. Каменск-Уральский лесхоз, Городское лес-во, кв. 96	Геоморфологический, ботанический / Известняковые скалы высотой до 35 м, место произрастания ряда степных и лесостепных видов растений
267	**Скалы «Ниши выветривания» у д. Брод**	Р	1983	2	Каменскуральский	Левый берег р. Исеть, у д. Брод. Каменск-Уральский лесхоз, Городское лес-во, кв. 97	Геоморфологический, геологический / Небольшое скалистое обнажение, сложенное крупнозернистыми песчаниками, покрытое многочисленными нишами выветривания; недалеко находится «Глыба Карпинского»
268	**Скалы «Семь братьев»**	Р	1983	20	Каменскуральский	В 2,5 км от пансионата «Металлург», на левом берегу р. Исеть. Каменск-Уральский лесхоз, Городское лес-во, кв. 95	Геоморфологический, геологический, археологический / Мощные известняковые утесы, вытянувшиеся вдоль излучины р. Исеть, с окаменелостями (кораллы, брахиоподы) в осыпях, покрыты сосновым лесом с примесью березы. Поселение древнего человека
269	**Скалы на берегу р. Исеть (Бекленишевские скалы)**	Р	1983	20	Каменскуральский	У с. Бекленищево	Геологический, ландшафтный / Единственное место на Урале, где вскрыта и видна фронтальная часть лавового потока древнего палеовулкана; живописные скалы
270	**Смолинская карстовая пещера**	Р	1983	71	Каменскуральский	Между д. Бекленищево и с. Смолино. ГУ «Белоярский лесхоз Минсельхозпрода России», Первомайское лес-во, кв. 2	Геоморфологический, зоологический / Самая большая в области пещера протяженностью 500 м, расположена на высоте 11-12 м от днища лога, место зимовки летучих мышей
271	**Чиров Лог**	Р	2001	3,1	Каменскуральский	Каменск-Уральский лесхоз, Городское лес-во, кв. 97	Геоморфологический, исторический / Геоморфологический объект
272	**Камышловский бор**	Р	1983	97	Камышловский	Камышловский лесхоз, Городское лес-во, кв. 113, 114, 124, 125	Ботанический / Участок Припышминских остепненных боров
273	**Никольский сосновый бор**	Р	1983	5	Камышловский	В окрестностях с. Никольское. Камышловский лесхоз, Городское лес-во, кв. 132	Ботанический / Участок Припышминских остепненных боров
274	**Александровские степи и остепненная растительность на Александровских сопках**	Р	1983	55	Красноуфимский	с. Александровское	Ботанический / Эталоны степных целинных участков с фрагментами лесостепей на склонах сопок
275	**Болото «Антипкино»**	Р	1983	2,6	Красноуфимский	В 1,5 км восточнее д. Тактамыш	Ботанический / Низинное лесное болото с елью, карстового происхождения, на гипново-осоковом торфе

N	Название ООПТ	Значение	Год создания ООПТ	Площадь, га	АТО	Местоположение	Профиль / Объекты охраны
276	**Болото «Архипова-I»**	Р	1983	8,2	Красноуфимский	В 2 км на северо-восток от д. Большое Кошаево	Ботанический / Низинное лесное осоково-гипновое болото карстового происхождения, место произрастания клюквы
277	**Болото «Долгое Малое»**	Р	1983	4	Красноуфимский	В окрестностях д. Верх-Бобровка	Ботанический / Лесное болото на сфагново-осоковой мезотрофной торфяной залежи. Южная граница выявления мезотрофной залежи в условиях Красноуфимской лесостепи
278	**Болото «Краснопольское»**	Р	1983	2,5	Красноуфимский	В окрестностях д. Верх-Бобровка	Ботанический / Осоково-сфагновое мезотрофное болото карстового происхождения на осоково-гипновой залежи. Выявление торфяной залежи в условиях Красноуфимской лесостепи
279	**Болото «Лебяжинское»**	Р	1983	270	Красноуфимский	В окрестностях д. Лебяжье	Ботанический / Уникальное по размерам болото в лесостепи
280	**Болото «Максимова»**	Р	1983	3	Красноуфимский	В 1 км на восток от с. Новое Село	Ботанический / Лесное болото на сфагново-осоковой мезотрофной торфяной залежи. Южная граница выявления мезотрофной залежи в условиях Красноуфимской лесостепи
281	**Болото «Турышское»**	Р	1983	8,4	Красноуфимский	В 1 км на запад от с. Большой Турыш. Красноуфимский лесхоз, Нижнеиргинское лес-во, кв. 47	Ботанический / Сосново-сфагновое мезотрофное болото. Южная граница выявления мезотрофной залежи лесостепи. Место произрастания клюквы
282	**Болото «У Тихонова озера»**	Р	1983	3,4	Красноуфимский	В окрестностях д. Верх-Бобровка	Ботанический / Лесное болото на сфагново-осоковой мезотрофной торфяной залежи. Южная граница мезотрофной залежи в условиях Красноуфимской лесостепи
283	**Болото «Усть-Баякское»**	Р	1983	150	Красноуфимский	В окрестностях д. Усть-Баяк	Ботанический / Низинное лесное болото в пойме р. Уфы
284	**Большое клюквенное болото**	Р	1983	13	Красноуфимский	В 1 км на запад от д. Красный Турыш	Ботанический / Березово-осоковое болото на мезотрофной сфагново-осоковой залежи с участками клюквенников. Южная граница выявления мезотрофной залежи лесостепи
285	**Бугалышские горные и ковыльные степи**	Р	1983	4	Красноуфимский	У пос. Средний Бугалыш, склоны р. Титнигул	Ботанический / Ассоциации мордовниково-тырсовых степей по каменистым склонам увала
286	**Дубрава в Романятском логу**	Р	1983	5	Красноуфимский	В окрестностях с. Нижняя Ирга. ГУ «Красноуфимский лесхоз Минсельхозпрода России», Нижнеиргинское лес-во, кв. 10	Ботанический / Дубрава на северо-восточной границе ареала дуба черешчатого в России
287	**Камень «Аликаев» (Марьин Утес) с окружающими его лесами**	Р	1983	6	Красноуфимский	На левом берегу р. Саранинка. Красноуфимский лесхоз, Нижнесаранинское лес-во, кв. 65	Геоморфологический, ботанический / Мощный известняковый утес с комплексом скальной флоры, упоминается в народных сказаниях
288	**Камень «Желтый»**	Р	1983	3	Красноуфимский	На берегу р. Уфы у пос. Сарана. Красноуфимский лесхоз, Нижнесаранинское лес-во, кв. 24	Геоморфологический, ботанический / Известняковые скалы с комплексом скальной флоры
289	**Камень «Красный»**	Р	1983	13	Красноуфимский	На берегу р. Иргина у с. Красносоколье. Красноуфимский лесхоз, Нижнеиргинское лес-во, кв. 6	Геоморфологический, ботанический / Живописные скалы с комплексом скальной степной флоры
290	**Камень «Овечий»**	Р	1983	5	Красноуфимский	В окрестностях пос. Сарана на берегу р. Уфы. Красноуфимский лесхоз, Нижнеиргинское лес-во, кв. 75	Геоморфологический, ботанический / Невысокие известняковые скалы с комплексом скальной флоры
291	**Камень «Семь братьев»**	Р	1983	12	Красноуфимский	На берегу р. Уфы у пос. Сарана. Красноуфимский лесхоз, Нижнесаранинское лес-во, кв. 76	Геоморфологический, ботанический / Скалы оригинальной формы с комплексом скальной степной флоры, место отдыха, упоминается в народных легендах
292	**Камень «Соколиный» с окружающими его лесами**	Р	1983	200	Красноуфимский	На правом берегу р. Уфы, около д/о «Сарана». Красноуфимский лесхоз, Нижнесаранинское лес-во, кв. 22	Геологический, геоморфологический, ботанический / Живописные скалы с комплексом редкой скальной растительности, участок темнохвойно-широколиственных лесов
293	**Красносокольская дубрава**	Р	1983	5	Красноуфимский	В окрестностях с. Красносоколье. ГУ «Красноуфимский лесхоз Минсельхозпрода России», Нижнеиргинское лес-во, кв. 10	Ботанический / Дубрава на северо-восточной границе ареала дуба черешчатого в России
294	**Липовый осколок**	Р	1983	9,1	Красноуфимский	Красноуфимский лесхоз, Красноуфимское лес-во, Крыловская дача, кв. 70	Ботанический / Живописная роща
295	**Натальинский карстовый провал**	Р	1983	1	Красноуфимский	В окрестностях пос. Натальинск	Геологический / Свежий карстовый провал с активно развитыми эрозионными процессами
296	**Озеро-провал «Черное»**	Р	1983	1	Красноуфимский	В окрестностях д. Лебяжье	Гидрологический, геоморфологический / Живописный старый карстовый провал, заполненный водой, глубиной более 40 м
297	**Пещера «Теплая» с окружающими лесами**	Р	1983	1	Красноуфимский	У пос. Сарана, на правом склоне Саранинского пруда. Красноуфимский лесхоз, Нижнесаранинское лес-во, кв. 58	Геоморфологический, ботанический / Небольшая малоисследованная пещера

N	Название ООПТ	Значение	Год создания ООПТ	Площадь, га	АТО	Местоположение	Профиль / Объекты охраны
298	**Участки горной растительности на увалах у с. Нижняя Ирга, на берегах р. Иргина**	Р	1983	10	Красноуфимский	У с. Нижняя Ирга, на берегах р. Иргины	Ботанический / Комплекс степной растительности
299	**Участки горных степей на горе «Долгая»**	Р	1983	10	Красноуфимский	В окрестностях с. Александровского	Ботанический / Участки горных степей и лесостепей
300	**Участки горных степей на горе «Караульная»**	Р	1983	15	Красноуфимский	Окрестности с. Алексадровского	Ботанический / Участки горных степей и лесостепей
301	**Участок вязово-кленовых древостоев**	Р	1983	3	Красноуфимский	В окрестностях д. Усть-Бугалыш	Ботанический / Вязово-кленовые древостои с подлеском из бересклета бородавчатого на восточной границе их распространения
302	**Участок горной степи**	Р	1983	11	Красноуфимский	Близ д. Усть-Бугалыш на левом берегу р. Уфы	Ботанический / Ассоциации мордовниково-типчаковых степей
303	**Шуртановская дубрава**	Р	1983	5	Красноуфимский	В окрестностях д. Шуртан	Ботанический / Дубрава на северо-восточной границе ареала дуба черешчатого в России
304	**Болото «Кукушкинское»**	Р	1983	192	Невьянский	В пойме р. Шишка, в 2 км на юг от с. Тарасково. Невьянский лесхоз, Таватуйское лес-во, кв. 75 (площадь 152, 4 га); Новоуральский лесхоз, Починковское лес-во, кв. 91 (выд 17, 25, 26), 92 (выд. 13), 99 (выд. 23 (площадь 39,5 га))	Ботанический / Низинное лесное болото
305	**Болото «Малиновское»**	Р	1983	271	Невьянский	На склоне оз. Таватуй, в 2 км северо-западнее пос. Таватуй. Невьянский лесхоз, Таватуйское лес-во, кв. 29, 32, 39	Ботанический / Переходное болото с клюквенниками
306	**Невьянский пруд**	Р	1983	850	Невьянский	В черте г. Невьянск	Гидрологический / Живописный водоем
307	**Скалы «Семь братьев и одна сестра» с окружающими лесами**	Р	1983	100	Невьянский	В 6 км от пос. Верх-Нейвинский. Невьяновский лесхоз, Заозерское лес-во, кв. 15, 17	Геоморфологический, ботанический, историко-революционный / Самые высокие в окрестностях г. Свердловска «каменные палатки» - гранитные скалы. Место нахождения редких видов растений. Место сходок рабочих и гибели героев гражданской войны.
308	**Пещера «Малая Аракаевская»**	Р	1983	10	Нижнесергинский	В 3,5 км на северо-восток от с. Аракаево на левом берегу р. Серга. На территории природного парка «Оленьи ручьи»	Геоморфологический / Небольшая пещера с тремя отверстиями под нависшей скалой
309	**Атигский бор**	Р	1983	253	Нижнесергинский	В окрестностях пос. Атиг. Нижнесергинский лесхоз, Верхнесергинское лес-во, кв. 57, 59	Ботанический / Высокопродуктивные лесные насаждения
310	**Бакаев ключ**	Р	1983	1	Нижнесергинский	В окрестностях г. Михайловск. Нижнесергинский лесхоз, Михайловское лес-во, кв. 125, выд. 2	Гидрологический, археологический / Источник чистой воды, место археологических раскопок и отдыха
311	**Болото «Рям»**	Р	1983	17	Нижнесергинский	В 1,5 км на юго-запад от пос. Красноармеец в пойме р. Шокурка	Ландшафтный / Низинное тростниковое болото, редкий для района ландшафт со слабой заболоченностью
312	**Болото «Шокуровское»**	Р	1983	42	Нижнесергинский	В 2 км на юго-запад от пос. Красноармеец. ГУ «Нижнесергинский лесхоз Минсельхозпрода России». Михайловское лес-во, кв. 9	Ландшафтный / Низинное болото с елью, редкий для района ландшафт со слабой заболоченностью
313	**Большой карстовый провал (Федотов)**	Р	1983	1	Нижнесергинский	В окрестностях пос. Бажуково, на правом берегу Федотова лога, в 2 км от устья лога, на левом береуг р. Серги. На территории природного парка «Оленьи ручьи». Нижнесергинский лесхоз, Михайловское лес-во, кв. 70	Геоморфологический / Один из самых глубоких карстовых провалов на Среднем и Северном Урале. Своеобразный пример карста, отражающий многообразие карстовых процессов
314	**Грот «Аракаевский-I»**	Р	1983	0,01	Нижнесергинский	В окрестностях с. Аракаево. На территории природного парка «Оленьи ручьи». Нижнесергинский лесхоз, Михайловское лес-во	Геологический, геоморфологический, археологический / Грот с отложениями костных остатков, имеющих большое значение для палеоэкологии
315	**Грот «Аракаевский-II»**	Р	1983	0,01	Нижнесергинский	В окрестностях с. Аракаево. На территории природного парка «Оленьи ручьи». Нижнесергинский лесхоз, Михайловское лес-во	Геологический, геоморфологический, археологический / Грот с отложениями костных остатков, имеющих большое значение для палеоэкологии
316	**Грот «Аракаевский-VIII»**	Р	1983	1	Нижнесергинский	В окрестностях с. Аракаево. На территории природного парка «Оленьи ручьи». Нижнесергинский лесхоз, Михайловское лес-во	Геологический, геоморфологический, археологический / Пещера с отложениями голоценовой и плейстоценовой фауны и двумя культурными слоями
317	**Камень «Дыроватый»**	Р	1983	2	Нижнесергинский	В 2 км на юго-восток от пос. Бажуково на левом берегу р. Серга. На территории природного парка «Оленьи ручьи». Нижнесергинский лесхоз, Михайловское лес-во, кв. 64	Геоморфологический, ботанический / Известняковая скала оригинальной формы с «воротами», комплекс скальной флоры

N	Название ООПТ	Значение	Год создания ООПТ	Площадь, га	АТО	Местоположение	Профиль / Объекты охраны
318	**Камень «Филаретов»**	Р	1983	3	Нижнесергинский	В окрестностях д. Половинка, в 3 км от пос. Бажуково, на левом берегу р. Серга. На территории природного парка «Оленьи ручьи». Нижнесергинский лесхоз, Михайловское лес-во, кв. 48	Геоморфологический, ботанический / Невысокие известняковые скалы с комплексом скальной флоры
319	**Карстовый мост**	Р	1983	0,01	Нижнесергинский	В окрестностях д. Половинка на левом берегу р. Серга, в 3 км на северо-восток от пос. Бажуково. На территории природного парка «Оленьи ручьи». Нижнесергинский лесхоз. Михайловское лес-во, кв. 48	Геоморфологический / Интересное карстововое образование в известняках
320	**Комаровский сероводородный источник**	Р	1983	0,01	Нижнесергинский	На р. Уфе в 2 км выше по течению д. Комарово. Нижнесергинский лесхоз, Михайловское лес-во, кв. 49	Гидрологический / Сероводородный источник, ценный гидрологический объект
321	**Майдалинский ключ с охранной зоной**	Р	1983	79	Нижнесергинский	На левом берегу р. Майдала. Нижнесергинский лесхоз, Михайловское лес-во, кв. 160	Гидрологический / Водный источник в карстовой воронке, вода с сероводородным запахом
322	**Малый карстовый провал (Федотов)**	Р	1983	1	Нижнесергинский	В окрестностях пос. Бажуково в верховьях Федотова карстового лога, в 1 км на север от пещеры «Дружба», левый берег р. Серги. На территории природного парка «Оленьи ручьи». Нижнесергинский лесхоз, Михайловское лес-во, кв. 70	Геоморфологический / Карстовый провал, 20-25 м глубиной, с оригинальным карстовым мостом посередине
323	**Митькины озера**	Р	1983	10	Нижнесергинский	В 5 км на восток от пос. Бажуково у р. Митькин ручей, левобережье р. Серги, на западном склоне Бардымского хребта.На территории природного парка «Оленьи ручьи». Нижнесергинский лесхоз, Михайловское лес-во, кв. 49, 50, 66, 67, пересечение просек	Исторический, гидрологический / Старые затопленные рудники (добыча железной руды), живописная местность
324	**Озеро Черное**	Р	1983	0,5	Нижнесергинский	В 3 км на восток от пос. Бажуково на левом берегу р. Серга. На территории природного парка «Оленьи ручьи». Нижнесергинский лесхоз, Михайловское лес-во, кв. 48	Гидрологический, ботанический / Зарастающее озеро в старой карстовой воронке
325	**Пещера «Аракаевская» с окружающими лесами**	Р	1983	50	Нижнесергинский	Левый берег р. Серги, в 3 км на северо-восток от с. Аракаево. На территории природного парка «Оленьи ручьи»	Геоморфологический, ботанический, зоологический / Одна из самых живописных х пещер на Среднем Урале, с тремя гротами. Место зимовки летучих мышей.
326	**Пещера «Дружба» (Федотова пещера) с окружающими лесами**	Р	1983	79	Нижнесергинский	В окрестностях пос. Бажуково на левом берегу р. Серга, правый склон Федотова лога, в 1,5 км от устья лога. На территории природного парка «Оленьи ручьи». Нижнесергинский лесхоз, Михайловское лес-во, кв. 70	Геоморфологический, ботанический, зоологический / Одна из самых больших и живописных пещер в области. Место зимовки летучих мышей. Стоянка человека эпохи неолита
327	**Пещера «Катникова» (Катниковская сталактитовая пещера)**	Р	1983	80	Нижнесергинский	Склон второй надпойменной террасы на правом берегу р. Серги в 9 км южнее г. Нижние Серги. На территории природного парка «Оленьи ручьи». Нижнесергинский лесхоз, Буйское лес-во, кв. 139	Геоморфологический / Карстовая пещера с двумя гротами и ходами. Одна из немногих пещер в области с натечными образованиями
328	**Пещера «Ледник» (Орлов провал) с окружающими лесами**	Р	1983	79	Нижнесергинский	Северный склон горы Орловой на левом берегу р. Серги в 2 км на юго-восток от ст. Нижнесергинская. На территории природного парка «Оленьи ручьи». Нижнесергинский лесхоз, Бардымское лес-во, кв. 11, 20	Геоморфологический / Карстовая пещера оригинальной формы. Редкий пример сравнительно молодого карстового образования
329	**Скала «Лягушка»**	Р	1983	1	Нижнесергинский	В 4 км на юго-восток от пос. Бажуково на левом берегу р. Серга. На территории природного парка «Оленьи ручьи». Нижнесергинский лесхоз, Михайловское лес-во, кв. 70	Геоморфологический, ботанический / Известняковая скала оригинальной формы, комплекс скальной флоры
330	**Скала «Писаница»**	Р	1983	5	Нижнесергинский	В 4 км на юго-восток от пос. Бажуково на левом берегу р. Серга. На территории природного парка «Оленьи ручьи». Нижнесергинский лесхоз, Михайловское лес-во, кв. 70	Геоморфологический, ботанический, археологический / Известняковая скала с идеографическими начертаниями. Комплекс скальной флоры
331	**Скалы «Дикий Запад»**	Р	1983	10	Нижнесергинский	В 5 км на юго-восток от пос. Бажуково на левом берегу р. Серга. На территории природного парка «Оленьи ручьи». Нижнесергинский лесхоз, Михайловское лес-во, кв. 82	Геоморфологический, ботанический / Невысокие живописные известняковые скалы с комплексом петрофильной флоры
332	**Скалы на берегу Михайловского пруда**	Р	1983	352	Нижнесергинский	В окрестностях г. Михайловск. На территории природного парка «Оленьи ручьи». Нижнесергинский лесхоз, Михайловское лес-во, кв. 93-97, 111-114, 116	Геоморфологический, ботанический / Известняковые скалы, стеной нависающие над водой, комплекс скальной флоры
333	**Старые осокори**	Р	1983	0,01	Нижнесергинский	В окрестностях пос. Ключевая. Бисертский лесхоз, Кленовое лес-во, кв. 120	Ботанический / Трехсотлетние деревья тополя черного (осокорей)
334	**Устье р. Демид**	Р	1983	45	Нижнесергинский	В 6 км от пос. Бажуково. На территории природного парка «Оленьи ручьи». Нижнесергинский лесхоз, Михайловское лес-во, кв. 78	Гидрологический, ботанический / Уникальное сообщество водных растений

N	Название ООПТ	Значение	Год создания ООПТ	Площадь, га	АТО	Местоположение	Профиль / Объекты охраны
335	**Участки вековых лиственниц**	Р	1983	130	Нижнесергинский	В окрестностях г. Михайловск в долине и устье р. Демид. На территории природного парка «Оленьи ручьи». Нижнесергинский лесхоз, Михайловское лес-во, кв. 63; Буйское лес-во, кв. 148, 149	Ботанический / Вековые деревья лиственницы среди смешанных древостоев
336	**Щипанов ключ с охранной зоной**	Р	1983	79	Нижнесергинский	На левом берегу р. Серги, в 3 км на северо-восток от с. Аракаево. На территории природного парка «Оленьи ручьи»	Гидрологический / Минеральный источник, имеющий оздоровительное значение
337	**Болото «Шумихинское»**	Р	1983	79	Нижнетуринский	В 3,5 км на юг от пос. Шуркино. Исовский лесхоз, Качканарское лес-во, кв. 1-8, 14, 15, 132-139	Ботанический, гидрологический / Олиго-мезотрофное болото, типичное для горной части Урала. Исток р. Шумиха
338	**Верхне-Исовский кедровник**	Р	1983	106	Нижнетуринский	В окрестностях пос. Верх-Ис. Исовский лесхоз, Косьинское лес-во, кв. 93, 94, 99	Ботанический / Старый припоселковый кедровник, высокопродуктивное насаждение
339	**Скалы «Елкинские»**	Р	1983	75	Нижнетуринский	Правобережье р. Туры вблизи пос. Елкино. Исовский лесхоз, Нижнетуринское лес-во, кв. 27, 43	Геоморфологический, ботанический / Известняковые скалы с реликтовыми и эндемичными видами растений
340	**Болото «Владимировское»**	Р	1983	721	Новолялинский	На левобережной надпойменной террасе р. Лобвы. В 8,5 км на север от г. Новая Ляля. Новолялинский лесхоз, Коноплянское лес-во, кв. 244, 245, 265, 266, 267	Ландшафтный / Олиготрофное сосново-сфагновое болото. Типичный болотный ландшафт. Место произрастания клюквы
341	**Болото «Чащевитое»**	Р	1983	542	Новолялинский	В 1 км от д. Крутая. Новолялинский лесхоз, Коноплянское лес-во, кв. 200, 271	Ландшафтный / Типичный болотный ландшафт. Олиготрофное сосново-сфагновое болото с участками клюквы
342	**Болото «Чистое»**	Р	1983	908	Новолялинский	На водоразделе рр. Ляля и Октай. В 6,5 км на юго-восток от г. Новая Ляля. Новолялинский лесхоз, Коноплянское лес-во, кв. 298, 299, 300	Ландшафтный / Олиго- и мезотрофное болото, место произрастания клюквы
343	**Озеро «Спайское»**	Р	1983	48	Новолялинский	На север от пос. Павда. Новолялинский лесхоз, Сухогорское лес-во, кв. 104	Ботанический, гидрологический / Озеро с запасами сапропеля, обладающего лечебными свойствами
344	**Павдинский естественный горный кедровник**	Р	1983	648	Новолялинский	В окрестностях пос. Павда. Новолялинский лесхоз, Павдинское лес-во, кв. 88-90, 120, 121	Ботанический / Горный кедровник. Спелое (300 и более лет), высокопродуктивное насаждение кедра
345	**Болото «Морошечное»**	Р	1983	237	Пригородный, г. Нижний Тагил	В 7 км на северо-запад от д. Черемшанка, пос. Новоасбест. Нижнетагильский лесхоз, Петрокаменское лес-во, кв. 174	Ботанический, гидрологический / Мезотрофное лесное болото в истоке р. Ива
346	**Болото «Паклинское»**	Р	1983	347	Пригородный, г. Нижний Тагил	В 1,5 км на север от пос. Новоасбест. Нижнетагильский лесхоз, Николо-Павловское лес-во, кв. 97, 98,105-107, 113-115	Ботанический, гидрологический / Низинное лесное болото, место произрастания лекарственных растений. Исток р. Северка
347	**Болото «Северка»**	Р	1983	304	Пригородный, г. Нижний Тагил	В 7 км северо-восточнее г. Нижнего Тагила. Нижнетагильский лесхоз, Городское лес-во, кв. 41, 42, 51	Ботанический, гидрологический / Низинное лесное болото. Исток р. Северка. Место произрастания лекарственных растений
348	**Болото «Шайтанское»**	Р	1983	1	Пригородный, г. Нижний Тагил	В горном узле «Веселые горы» на горе Шайтан, на р. Шайтанка, на запад от пос. Левиха	Ботанический / Горное болото нетипичного генезиса
349	**Гнездо беркута**	Р	2001	600	Пригородный, г. Нижний Тагил	Нижнетагильский лесхоз, Сулемское лес-во, кв. 27, 28, 43, 44	Зоологический
350	**Гора «Васькина»**	Р	1983	1	Пригородный, г. Нижний Тагил	На правом берегу р. Чусовой, в 5 км от д. Усть-Утка. Нижнетагильский лесхоз, Синегорское лес-во, кв. 191	Геоморфологический, ботанический, геологический / Высокий южный склон, сложенный глинистыми сланцами
351	**Гора «Дыроватик»**	Р	1983	100	Пригородный, г. Нижний Тагил	В окрестностнях пос. Антоновск. Нижнетагильский лесхоз, Черноисточинское лес-во, кв. 288, 289	Геоморфологический / Оригинальная форма рельефа на вершине горы в виде огромной арки - «дыры»
352	**Гора «Крутопавловская»**	Р	1983	6	Пригородный, г. Нижний Тагил	На правом берегу р. Тагил в окрестностях с. Балакино. Нижнетагильский лесхоз, Городское лес-во, кв. 1	Геоморфологический, ботанический / Живописные, почти голые утесы, сложенные известняками. Комплекс петрофильной флоры
353	**Гора «Медведь-камень» (Ермаково городище) с окружающими лесами**	Р	1983	189	Пригородный, г. Нижний Тагил	На правом берегу р. Тагил в 15 км на север от г. Нижний Тагил. Нижнетагильский лесхоз, Городское лес-во, кв. 67	Ландшафтный, исторический / Сиенитовые скалы причудливых описаний. Комплекс скальной растительности. Деревья вяза гладкого. «Ермаково городище» - открытая в наше время стоянка Ермака на песчаной террасе р. Тагил близ Медвежьего камня
354	**Гора «Синяя»**	Р	1983	468	Пригородный, г. Нижний Тагил	У пос. Синегорский. Нижнетагильский лесхоз, Синегорское лес-во, кв. 21, 30	Ландшафтный / Живописная горная вершина с причудливыми останцами из светло-серых и синеватых кварцитов, покрытая темнохвойными лесами. Стоянка древнего человека
355	**Гора «Степная»**	Р	1983	4	Пригородный, г. Нижний Тагил	В окрестностях Нижнего Тагила на правом берегу р. Тагил около с. Балакино. Нижнетагильский лесхоз, Городское лес-во, кв. 5, 8	Геоморфологический, ботанический, геологический / Скалистые береговые скалы, сложенные известняками с прослойками асбеста. Комплекс петрофильной флоры. Место туризма
356	**Группа копей: «Копь, «Чернуха» и др.**	Р	1983	30	Пригородный, г. Нижний Тагил	В окрестностях д. Корнилова	Геологический, исторический / Старинные самоцветные копи среднеуральской добычи драгоценных камней XVIII-XIX вв.

N	Название ООПТ	Значение	Год создания ООПТ	Площадь, га	АТО	Местоположение	Профиль / Объекты охраны
357	**Долинное обнажение на р. Сулем**	Р	1983	10	Пригородный, г. Нижний Тагил	На р. Сулем в окрестностях с. Большие Галашки. Нижнетагильский лесхоз, Сулемское лес-во, кв. 134, 135	Геологический / Интересное обнажение песчано-сланцевой толщи нижнего девона
358	**Камень «Дождевой»**	Р	1983	16	Пригородный, г. Нижний Тагил	В окрестностях д. Харенки на правом берегу р. Чусовой. Нижнетагильский лесхоз, Усть-Уткинское лес-во, кв. 157	Геоморфологический, ботанический / Группа живописных скал, выделяющихся на крутом склоне. Комплекс скальной флоры. Место туризма
359	**Камень «Дыроватый» с пещерами «Туристов» и «Скалолазов»**	Р	1983	10	Пригородный, г. Нижний Тагил	В 5 км от пос. Еква, на левом берегу р. Чусовой. Висимский лесхоз, Харенское лес-во, кв. 122, 123	Геоморфологический, ботанический, археологический / Отвесная стена высотой до 90 и длиной до 200 м с несколькими гротами и пещерами. Комплекс скальной флоры. Стоянка древнего человека
360	**Камень «Конек»**	Р	1983	3,4	Пригородный, г. Нижний Тагил	У пос. Еква на левом берегу р. Чусовой. Нижнетагильский лесхоз, Усть-Уткинское лес-во, кв. 87	Геоморфологический, ботанический / Несколько скал оригинальной формы с комплексом скальной флоры
361	**Камень «Красный»**	Р	1983	10	Пригородный, г. Нижний Тагил	В окрестностях д. Усть-Утка, на правом берегу р. Чусовой, вблизи от р. Межевая Утка. Нижнетагильский лесхоз, Усть-Уткинское лес-во, кв. 173	Геоморфологический, ботанический / Скала оригинальной формы в виде башни. Комплекс скальной флоры
362	**Камень «Олений»**	Р	1983	32	Пригородный, г. Нижний Тагил	В 2 км от пос. Еква, на правом берегу р. Чусовой. Нижнетагильский лесхоз, Усть-Уткинское лес-во, кв. 127	Геоморфологический, ботанический / Один из самых красивых «камней» на р. Чусовой: группа отвесных скал высотой до 70 м, отделенных от воды узкой полоской поймы. Местонахождение реликтовых растений
363	**Камень «Омутной»**	Р	1983	10	Пригородный, г. Нижний Тагил	На правом берегу р. Чусовой в окрестностях пос. Еква. Висимский лесхоз, Харенское лес-во, кв. 124	Геоморфологический, ботанический, историко-литературный / Группа отвесных известняковых утесов высотой до 70 м и окружающие их леса. Место туризма
364	**Камень «Писаный»**	Р	1983	20	Пригородный, г. Нижний Тагил	У пос. Еква на левом берегу р. Чусовой. Нижнетагильский лесхоз, Усть-Уткинское лес-во, кв. 76	Геоморфологический, ботанический, исторический / Скала с небольшой пещерой. В 1779 г. высечен крест и надпись, которая гласит, что здесь родился Н.А. Демидов
365	**Камень «Пленичный»**	Р	1983	10	Пригородный, г. Нижний Тагил	На правом берегу р. Чусовой в 3 км от с. Сулем	Геоморфологический, ботанический / Отвесная белая стена высотой до 85 м, сложенная осадочными горными породами, известняками, комплекс скальной флоры
366	**Камень «Синий»**	Р	1983	30	Пригородный, г. Нижний Тагил	У пос. Еква на левом берегу р. Чусовой. Нижнетагильский лесхоз, Усть-Уткинское лес-во, кв. 125	Геоморфологический, ботанический / Красивая известняковая скала с небольшой пещерой. Комплекс редких растений
367	**Камень «Собачий»**	Р	1983	20	Пригородный, г. Нижний Тагил	У пос. Еква выше скал «Собачьи камни» по течению, на правом берегу р. Чусовой. Нижнетагильский лесхоз, Усть-Уткинское лес-во, кв. 102	Геоморфологический, ботанический / Невысокая скала красноватого цвета. Место нахождения редких растений
368	**Камень «Столбы»**	Р	1983	10	Пригородный, г. Нижний Тагил	В 7 км ниже пос. Еква по течению, на левом берегу р.Чусовой, на границе с Пермской областью. Нижнетагильский лесхоз, Усть-Уткинское лес-во, кв. 86	Геоморфологический, ботанический / Скалы причудливых очертаний высотой до 50 м с гротами и пещерами, комплекс скальной флоры
369	**Камень «Толстик»**	Р	1983	10	Пригородный, г. Нижний Тагил	На правом берегу р. Чусовой, окрестности д. Усть-Утка. Нижнетагильский лесхоз, Усть-Уткинское лес-во, кв. 191	Геоморфологический, ботанический, геологический / Известняковые скалы с микроскладками. Комплекс скальной флоры. Место туризма
370	**Камень «Тюрик»**	Р	1983	8	Пригородный, г. Нижний Тагил	В 3,5 км от с. Сулем, на правом берегу р. Чусовой	Геоморфологический, ботанический / Отвесные известняковые скалы высотой до 80 м с рядом пещер. Комплекс скальной флоры
371	**Кедровник в истоках р. Нотиха**	Р	1983	14	Пригородный, г. Нижний Тагил	В окрестностях д. Большие Галашки, в охранной зоне Висимского заповедника. Нижнетагильский лесхоз, Сулемское лес-во, кв. 218	Ботанический / Один из самых южных кедровников на западном макросклоне Урала
372	**Копи «Мыльница» и «Двухсотенная»**	Р	1983	30	Пригородный, г. Нижний Тагил	Между д. Верхняя и Нижняя Алабашка	Геологический, исторический / Старинные самоцветные копи среднеуральской добычи драгоценных камней XVIII-XIX вв.
373	**Копи «Мягкая», «Большая Ганиха», «Холчиха»**	Р	1983	25	Пригородный, г. Нижний Тагил	В 1,5 км от слияния рр. Нейва и Ямбарка	Геологический, исторический / Старинные самоцветные копи. Место проведения геологических экскурсий
374	**Копи «Стаканница» и «Сарафанница»**	Р	1983	15	Пригородный, г. Нижний Тагил	На правом берегу р. Третьяковка в 4 км от д. Сизикова	Геологический, исторический / Старинные самоцветные копи среднеуральской добычи драгоценных камней XVIII-XIX вв.
375	**Копи N53-64 (Ферсмановские)**	Р	1983	120	Пригородный, г. Нижний Тагил	На правом берегу р. Третьяковка в 3 км от д. Сизикова	Геологический, исторический / Старинные самоцветные копи среднеуральской добычи самоцветных камней XVIII-XIX вв.
376	**Озеро «Бездонное» с окружающими лесами**	Р	1983	13	Пригородный, г. Нижний Тагил	На правом берегу р. Межевая Утка, севернее пос. Висим. Нижнетагильский лесхоз, Висимское лес-во, кв. 5	Гидрологический / Озеро карстового происхождения среди доломитизированных известняков палеозоя

N	Название ООПТ	Значение	Год создания ООПТ	Площадь, га	АТО	Местоположение	Профиль / Объекты охраны
377	**Скала «Красный камень»**	Р	1983	10	Пригородный, г. Нижний Тагил	В окрестностях г. Нижний Тагил, на правом берегу р.Тагил у с. Балакино	Геоморфологический, ботанический / Скалистый габбровый утес с реликтовыми растениями послеледникового периода
378	**Скала «Собачьи камни»**	Р	1983	25	Пригородный, г. Нижний Тагил	У пос. Ева на правом берегу р. Чусовой. Нижнетагильский лесхоз, Усть-Уткинское лес-во, кв. 102	Геоморфологический, ботанический / Невысокие известняковые обнажения, расположенные ступенчатыми уступами, покрытыми редкими растениями
379	**Скалы «Афонины брови»**	Р	1983	15	Пригородный, г. Нижний Тагил	На правом берегу р. Чусовой у д. Усть-Утка. Нижнетагильский лесхоз, Усть-Уткинское лес-во, кв. 201	Геоморфологический, ботанический / Скалы оригинальной формы, напоминающие огромные брови. Комплекс редкой скальной флоры
380	**Тальяновские копи**	Р	1983	50	Пригородный, г. Нижний Тагил	На правом берегу берегу р. Третьяковка в 2 км от с. Мурзинка	Геологический, исторический / Старинные самоцветные копи среднеуральской добычи драгоценных камней XVIII-XIX вв.
381	**Высокопродуктивное насаждение сосны**	Р	1983	186	Пышминский	В окрестностях р. Пышма. На территории заказника «Пышминский». Пышминский лесхоз, Четкаринское лес-во, кв. 2	Ботанический / Участки Припышминских боров
382	**Чернышевский бор**	Р	1983	802	Пышминский	На правом берегу р. Пышма около с. Чернышево. На территории заказника «Пышминский». Пышминский лесхоз, Пышминское лес-во, кв. 23-28, 38, 46	Ботанический / Высокобонитетное насаждение
383	**Агаповские боры**	Р	2001	70	Ревдинский	Ревдинский лесхоз, Ревдинское лес-во, кв. 105, 106	Ботанический / Ценные лесные насаждения
384	**Болото «Вязовское»**	Р	1983	730	Ревдинский	В 0,5 км на восток от г. Дегтярска. Ревдинский лесхоз, Дегтярское лес-во, кв. 48, 49, 57, 58, 65, 66, 76, 77	Ландшафтный / Осоковое низинное болото
385	**Болото «Козье»**	Р	1983	30	Ревдинский	В 9,5 км от ст. Марьинская. Ревдинский лесхоз, Марьинское лес-во, кв. 41	Ботанический / Сосново-сфагновое верховое болото
386	**Болото «Моховое-Красноярское»**	Р	1983	120	Ревдинский	В 4 км на юго-запад от с. Марьинская. Ревдинский лесхоз, Марьинское лес-во, кв. 88	Ботанический, гидрологический / Исток рек
387	**Болото «Шумихинское»**	Р	1983	60	Ревдинский	В 1 км на северо-восток от пос. Краснояр. Ревдинский лесхоз, Октябрьское лес-во, кв. 111	Ботанический, гидрологический / Лесное низинное болото, исток рек
388	**Гора «Воробьиный камень»**	Р	1983	235	Ревдинский	На юго-восток от г. Ревды. Ревдинский лесхоз, Октябрьское лес-во, кв. 132, 133	Геоморфологический, ботанический / Оригинальные останцы на вершине горы, живописная местность
389	**Гора «Вязовая»**	Р	1983	99	Ревдинский	Ревдинский лесхоз, Октябрьское лес-во, кв. 95	Геоморфологический / Одна из самых высоких вершин Ревдинского хребта
390	**Гора «Дед-камень»**	Р	1983	145	Ревдинский	В 7 км на запад от г. Ревды. Ревдинский лесхоз, Лавровское лес-во, кв. 8	Геоморфологический / Скальные обнажения высотой до 35 м
391	**Гора «Дыроватый камень»**	Р	1983	230	Ревдинский	Ревдинский лесхоз, Октябрьское лес-во, кв. 126, 127	Геоморфологический, ботанический / Одна из самых высоких вершин (более 500 м) Ревдинского хребта. Место произрастания эндемиков уральской флоры
392	**Гора «Каменная» с окружающими лесами**	Р	1983	566	Ревдинский	На восток от г. Ревды. Ревдинский лесхоз, Ревдинское лес-во, кв. 1, 2, 113, 128- 130 (урочище «Каменное»)	Ландшафтный / Горная цепь с выходом на поверхность каменных останцов
393	**Гора «Старик-камень»**	Р	1983	197	Ревдинский	Ревдинский лесхоз, Лавровское лес-во, кв. 15, 29, 45, 46, 62, 63. На территории охранной зоны Висимского заповедника	Геоморфологический / Скальные обнажения высотой 25-30 м, очертаниями напоминающие голову старика в фуражке
394	**Исток р. Малый Ик («Платонида»)**	Р	1983	206	Ревдинский	Ревдинский лесхоз, Мариинское лес-во, кв. 141	Гидрологический, исторический / Радоновый источник. В прошлом - один из крупных старообрядческих центров на Урале
395	**Кобалинские родники**	Р	2001	1	Ревдинский	В черте г. Ревды	Гидрологический / Минеральный источник
396	**Новомариинское водохранилище с окружающими лесами**	Р	1983	40	Ревдинский	В 15 км от г. Ревды	Гидрологический / Живописный водоем с чистой водой
397	**Камень «Белый»**	Р	1983	5,6	Режевской	На правом берегу р. Реж в окрестностях г. Режа. Режевской лесхоз, Режевское лес-во, кв. 12	Геоморфологический, ботанический / Мощный известняковый утес с комплексом редкой скальной флоры
398	**Камень «Большой»**	Р	1983	5	Режевской	На правом берегу р. Реж в окрестностях д. Голендухино. ГУ «Режевской лесхоз. Минсельхозпрода России». Глинское лес-во, кв. 8	Геоморфологический, ботанический / Живописные известняковые скалы с комплексом редкой скальной флоры
399	**Камень «Брагино»**	Р	1983	5	Режевской	В окрестностях д. Голендухино на правом берегу р. Реж. Режевской лесхоз, Глинское лес-во, кв. 70	Геоморфологический, ботанический / Живописные известняковые скалы с комплексом редкой флоры
400	**Камень «Глинский»**	Р	1983	5	Режевской	На правом берегу р. Реж в окрестностях с. Глинское. Режевской лесхоз, Глинское лес-во, кв. 65	Геоморфологический, ботанический / Живописные известняковые скалы с комплексом редкой скальной флоры

N	Название ООПТ	Значение	Год создания ООПТ	Площадь, га	АТО	Местоположение	Профиль / Объекты охраны
401	**Камень «Першинский»**	Р	1983	5	Режевской	Государственное учреждение «Режевской лесхоз Минсельхозпрода России». На правом берегу р. Реж в окрестностях с. Першино	Геоморфологический, ботанический / Невысокие скалы с комплексом редкой флоры
402	**Камень «Сохаревский»**	Р	1983	5	Режевской	На правом берегу р. Реж, в окрестностях д. Сохарево. ГУ «Режевской лесхоз Минсельхозпрода России», Глинское лес-во, кв. 10	Геоморфологический, ботанический / Небольшие скалы, местонахождения редких видов растений
403	**Камень «Шайтан»**	Р	1983	250	Режевской	Около с. Октябрьского на р. Реж вблизи устья р. Шайтанка. Режевской лесхоз, Липовское лес-во, кв. 61	Геоморфологический, ботанический / Отвесные высокие скалы, обращенные к реке
404	**Копи «Семениха»**	Р	1983	17	Режевской	В окрестностях пос. Крутиха. Режевской лесхоз, Крутихинское лес-во, кв. 28	Геологический, исторический / Старинные копи самоцветных камней (Адуйская группа)
405	**Скалы «Пять братьев»**	Р	1983	237	Режевской	На правом берегу р. Реж. Режевской лесхоз, Режевское лес-во, кв. 50	Геоморфологический, ботанический / Живописные серпентиновые скалы в виде стены из нескольких останцов
406	**Сохаревская пещера**	Р	1983	0,5	Режевской	На правом берегу р. Реж, в окрестностях г. Реж. ГУ «Режевской лесхоз Минсельхозпрода России», Глинское лес-во, кв. 10	Геоморфологический / Небольшая карстовая пещера
407	**Кедровник на Таньковском болоте**	Р	1983	384	Серовский	В окрестностях пос. Красноярка. Серовский лесхоз, Таньковское лес-во, кв. 299-302, 328-330	Ботанический / Высокопродуктивные насаждения кедра на р. Пронишевой
408	**Красноярский кедровник**	Р	1983	37,5	Серовский	Южнее г. Серов, недалеко от железной дороги. Серовский лесхоз, Красноярское лес-во, кв. 26, 29	Ботанический / Высокопродуктивные насаждения кедра в возрасте 200-220 лет
409	**Лиственничная аллея**	Р	1983	0,5	Серовский	В черте г. Серов, у кинотеатра «Юбилейный»	Ботанический / Старые культуры лиственницы сибирской
410	**Озеро Осиновое (Круглое)**	Р	1983	60	Серовский	В 0,5 км от с. Филькино	Гидрологический, ботанический / Старица р. Сосьвы. Заросли кувшинки и кубышки. Местонахождение ириса сибирского на западном пределе ареала в России.
411	**Озеро Ушинское (Ушминское)**	Р	1983	50	Серовский	В истоке р. Ушмы. Серовский лесхоз, Андриановское лес-во, кв. 235, 236	Гидрологический / Небольшое озеро в истоках р. Ушмы с живописными лесами по берегам
412	**Подгарничный кедровник**	Р	1983	410	Серовский	В окрестностях пос. Подгарничного на водоразделе рр. Подгарничной и Оловянки. Серовский лесхоз, Таньковское лес-во, кв. 261, 262, 288, 289	Ботанический / Высокопродуктивные насаждения кедра
413	**Припоселковый кедровник**	Р	1983	20	Серовский	У ст. Андриановичи	Ботанический / Старый припоселковый окультуренный кедровник
414	**Сосьвинские старицы**	Р	1983	289	Серовский	В окрестностях пос. Урай. Серовский лесхоз, Филькинское лес-во, кв. 128-130, 150, 172	Ландшафтный / Участок долины р. Сосьвы со старицами. Интересный ландшафтный объект
415	**Тетерькинский кедровник**	Р	1983	388	Серовский	На р. Тетерька, правом притоке р. Каква. Серовский лесхоз, Серовское лес-во, кв. 137, 138, 149, 150, 151	Ботанический / Типичный для Северного Зауралья кедровник
416	**Филькинский сосняк-I**	Р	1983	28	Серовский	На юг от с. Филькино. Серовский лесхоз, Филькинское лес-во, кв. 175, выд. 9	Ботанический / Высокопродуктивные насаждения сосняка-брусничника
417	**Филькинский сосняк-II**	Р	1983	5,1	Серовский	На юг от с. Филькино. Серовский лесхоз, Филькинское лес-во, кв. 176, выд. 16	Ботанический / Высокопродуктивные насаждения сосняка-брусничника
418	**Болото «Дикое-Ремник»**	Р	1983	86	Слободо-Туринский	На левобережной надпойменной террасе р. Ница. В 1 км на северо-запад от с. Ницинское. ГУ «Слободо-Туринский лесхоз Минсельхозпрода России», Ницинское лес-во	Ландшафтный / Сосновое верховое и низинное осоковое болото, пример рямового займищного болота
419	**Болото «Тимкинский рям»**	Р	1983	52	Слободо-Туринский	В 2,5 км на запад от с. Ницинское на левом берегу р. Ницы. ГУ «Слободо-Туринский лесхоз Минсельхозпрода России», Ницинское лес-во, кв. 55	Ботанический, гидрологический / Сосново-сфагновый рям на левобережной надпойменной террасе р. Ницы. Олиготрофное, уникальное для подзоны болото. Место произрастания клюквы
420	**Вязовые лески по р. Сарапулке**	Р	1983		Слободо-Туринский	В 2 км от д. Барбашина. ГУ «Слободо-Туринский лесхоз Минсельхозпрода России», Сладковское лес-во	Ботанический / Крайнее восточное место произрастания вяза гладкого в России
421	**Деревья вяза гладкого**	Р	1983	0,2	Слободо-Туринский	В д. Барбашиной на левом берегу р. Туры. ГУ «Слободо-Туринский лесхоз Минсельхозпрода России», Сладковское лес-во, кв. 13, 18	Ботанический / Деревья вяза гладкого на восточной границе ареала
422	**Устье р. Ницы**	Р	1983	200	Слободо-Туринский	Окрестности с. Усть-Ницинское	Гидрологический / Место прозрастания редких видов растений (кувшинки, кубышки)
423	**Абрамовский разрез**	Р	1983	50	Сысертский	В окрестностях с. Абрамовского. ГУ «Сысертский лесхоз Минсельхозпрода России», Щелкунское лес-во, кв. 19	Геологический, гидрологический / Старый затопленный глубокий карьер
424	**Асбест-камень**	Р	1983	91,7	Сысертский	Сысертский лесхоз, Сысертское лес-во, кв. 308	Геоморфологический, гидрологический / Отработанный затопленный рудник

N	Название ООПТ	Значение	Год создания ООПТ	Площадь, га	АТО	Местоположение	Профиль / Объекты охраны
425	**Болото «Багаряк»**	Р	1983	139	Сысертский	На северном склоне к оз. Багаряк от д. Космаковой. Сысертский лесхоз, Щелкунское лес-во, кв. 67 (площадь 61,8 га); Щелкунская территориальная администрация, муниципальное образование Сысертский район (площадь 77,2 га)	Ботанический, зоологический / Низинное осоково-тростниковое болото. Место обитания журавлей
426	**Болото «Лезгинское»**	Р	1983	470	Сысертский	В истоке р. Лезга, у д. Космаковой	Ландшафтный / Низинное, осоково-тростниковое болото, исток р. Лезги
427	**Болото «Чистое»**	Р	1983	229	Сысертский	На западном склоне к оз. Багаряк, в 0,5 км на северо-запад от д. Космаковой. Сысертский лесхоз, Щелкунское лес-во, кв. 80, 86, 87	Ботанический, зоологический / Низинное осоковое болото. Место отела косули
428	**Веселый увал**	Р	1983	520	Сысертский	Сысертский лесхоз, Верхне-Сысертское лес-во, кв. 20, 21, 29, 30, 37, 38, 45, 46	Ландшафтный / Значительно расчлененный горный кряж высотой до 430 м с множеством гранитных останцов. Комплекс редких растений
429	**Камень «Марков» с окружающими его лесами**	Р	1983	277	Сысертский	Сысертский лесхоз, Сысертское лес-во, кв. 319, 325	Геологический, геоморфологический, историко-литературный / Вершина Каслинского-Сысертского кряжа. Гранитные скалы с матрацевидными отдельностями с комплексом редких видов растений. Стоянка древнего человека. Описывается в сказах П.П. Бажова
430	**Камень «Сивко-Бурко»**	Р	1983	31,4	Сысертский	Сысертский лесхоз, Сысертское лес-во, кв. 51	Геоморфологический, ботанический, историко-революционный / Невысокие мраморные глыбы. Место подпольных собраний и тайных сходок рабочих г. Сысерти, где однажды выступал Я.М. Свердлов
431	**Камень «Соколиный»**	Р	1983	202,2	Сысертский	На краю Окункульского болота, юго-западнее оз. Багаряк. Сысертский лесхоз, Никольское лес-во, кв. 3, 4, 12, 13, 22, 23	Геоморфологический, ботанический / Камень высотой более 20 м из гнейса
432	**Озеро «Тальков камень» с окружающими лесами**	Р	1983	89,4	Сысертский	Сысертский лесхоз, Сысертское лес-во, кв. 66, 75	Гидрологический, ботанический, историко-революционный / Старый затопленный тальковый рудник в отрогах Черновского увала. Комплекс редких растений. Место маевок сысертских рабочих
433	**Скалы на правом берегу р. Сысерть**	Р	1983	2	Сысертский	В окрестностях с. Черданцево. Сысертский лесхоз, Кашинское лес-во, кв. 9	Геоморфологический, ботанический / Скалы с остепненной растительностью
434	**Скалы на р. Исеть**	Р	1983	3	Сысертский	У пос. Двуреченск. Сысертский лесхоз, Двуреченское лес-во, кв. 37	Геоморфологический, ботанический / Невысокие скалы на левом берегу р. Исеть с остепненной растительностью
435	**Сысертский дуб**	Р	1983	0,01	Сысертский	В черте г. Сысерти, в пер. Садовом	Ботанический / Могучий вековой дуб вне естественного ареала, посажен в 1860 г.
436	**Сысертский сосновый бор**	Р	1983	97	Сысертский	В черте г. Сысерти, южная окраина у Челябинского тракта. Сысертский лесхоз, Сысертсткое лес-во, кв. 80	Ботанический / Высокопроизводительное насаждение. Чистые сосновые древостои. Место отдыха
437	**Хромовый рудник**	Р	1983	2	Сысертский	Вблизи д. Шайдурово. ГУ «Сысертский лесхоз Минсельхозпрода России», Бородулинское лес-во, кв. 6	Геологический / Отработанный хромовый рудник
438	**Вязовые лески и одиночные деревья вяза гладкого**	Р	1983	80,4	Таборинский	Таборинский лесхоз, Чешское лес-во, кв. 210, 211	Ботанический / Северо-восточная граница ареала вяза гладкого в России
439	**Болото «Сорочье»**	Р	1983	529	Тавдинский	В 2 км на юго-восток от пос. Земляное. Тавдинский лесхоз, Тавдинское лес-во, кв. 112, 118, 119; Городское лес-во, кв. 107, 133	Ландшафтный / Водораздельное верховое сосново-сфагновое болото, исток рек, место произрастания клюквы
440	**Болото «Кунгурское»**	Р	1983	178,1	Талицкий	В истоке р. Кунгурка. Талицкий лесхоз, Боровское лес-во, кв. 67-70	Ботанический, гидрологический / Осоково-тростниковое болото. Истоки рек. Место обитания журавлей
441	**Болото «Медвежий Рям»**	Р	1983	46,9	Талицкий	В 2 км на север от пос. Боровского, междуречье рр. Беляковка и Ретина. Талицкий лесхоз, Боровское лес-во, кв. 12	Ботанический / Олиготрофный сосново-сфагновый рям, место произрастания клюквы, типичный болотный ландшафт
442	**Болото «Савватеевский Рям»**	Р	1983	22	Талицкий	В 1,5 км на юго-восток от с. Горскино	Ботанический / Олиготрофное сосново-сфагновое болото. Южная граница ареала бореальных растений, клюквы и морошки
443	**Болото «Суховский Рям»**	Р	1983	20	Талицкий	В 51 км на юго-запад от г. Талица	Ботанический / Олиготрофное сосново-сфагновое болото. Южная граница ареала бореальных видов растений
444	**Болото «Чубаровский рям»**	Р	1983	494	Талицкий	В 54 км на юг от г. Талица	Ботанический / Сосново-сфагновый олиготрофный рям. Южная граница ареала бореальных и олиготрофных видов растений
445	**Бор-зеленомошник**	Р	1983	22,9	Талицкий	На территории национального парка «Припышминские боры». Талицкий лесхоз, Талицкое лес-во, кв. 86	Ботанический / Высокопродуктивные сосновые древостои. Участок Припышминских боров
446	**Николаевский бор**	Р	1983	83	Талицкий	Талицкий лесхоз, Троицкое лес-во, кв. 102	Ботанический / Один из самых северных участков лесостепных боров

N	Название ООПТ	Значение	Год создания ООПТ	Площадь, га	АТО	Местоположение	Профиль / Объекты охраны
447	**Образцовые культуры ели сибирской**	Р	1983	13,7	Талицкий	Национальный парк «Припышминские боры», Мохиревское лес-во, кв. 34	Ботанический / Образец лесокультурного дела 1903 г.
448	**Образцовые культуры лиственницы сибирской**	Р	1983	3,8	Талицкий	Национальный парк «Припышминские боры», Ургинское лес-во, кв. 24	Ботанический / Культуры лиственницы сибирской, образец лесокультурного дела 1901 г.
449	**Старинные образцовые культуры ели**	Р	1983	5,7	Талицкий	Национальный парк «Припышминские боры», Мохиревское лес-во, кв. 48	Ботанический / Образец лесокультурного дела 1913 г.
450	**Ургинский пруд с окружающими лесами**	Р	1983	93	Талицкий	Окрестности г. Талицы	Гидрологический / Пресноводный водоем
451	**Урочище «Солонцы»**	Р	1983	124	Талицкий	В 3 км на юго-восток от д. Гомзикова	Ботанический / Участок лесостепи на северном пределе в Зауралье на типичных солонцах
452	**Ветлачихинский пруд**	Р	2001	227	Тугулымский	Тугулымский лесхоз, Ертарское лес-во, кв. 231	Гидрологический, исторический / Живописный пруд
453	**Гуринское озеро с окружающими лесами**	Р	1983	77	Тугулымский	Национальный парк «Примышминские боры». Трошковское-2 лес-во, кв. 31, 49, 50, 51	Ботанический, гидрологический / Живописное озеро с высокими песчаными берегами, окруженное чистым сосновым лесом
454	**Лагушинский бор**	Р	1983	39	Тугулымский	В окрестностях р. пос. Ертарский.Тугулымский лесхоз, Ертарское лес-во, кв. 87	Ботанический / Высокопродуктивные сосновые насаждения
455	**Острова: «Авраамов», «Сосновый», «Пихтовый»**	Р	1983	174,4	Тугулымский	Территория национального парка «Примышминские боры», в окрестностях пос. Бахметское. Трошковское-2 лес-во, кв. 39, 40, 61-63, 65, 66, 92, 93	Ботанический / Участок никогда не подвергавшихся рубкам светлохвойных и темнохвойных древостоев с участием кедра на южном пределе его ареала в Зауралье. Высокопродуктивное насаждение
456	**Участки сосновых боров с вереском обыкновенным**	Р	1983	186	Тугулымский	Национальный парк «Припышминские боры». Трошковское-1 лес-во, кв. 73, 79, 80	Ботанический / Местонахождение вереска обыкновенного в отрыве от своего основного ареала в Восточной Европе
457	**Водоисточник с окружающими лесами**	Р	1983	523	Туринский	Туринский лесхоз, Шарыгинское лес-во, кв. 140-143	Ботанический, гидрологический / Лечебный источник, имеющий оздоровительное значение. Место произрастания ряда охраняемых видов растений
458	**Вязовые лески и одиночные деревья вяза гладкого в пойме р. Тура**	Р	1983		Туринский	Вблизи устьев рр. Турузбаевка и Багышевка. Туринский лесхоз, Ленское лес-во, кв. 53-55	Ботанический / Крайняя северо-восточная граница ареала вяза гладкого
459	**Городищенский кедровник**	Р	1983	21,1	Туринский	ГУ «Туринский лесхоз Минсельхозпрода России», Коркинское лес-во, кв. 45, 49	Ботанический / Старый припоселковый кедровник
460	**Лебедевский ельник**	Р	2001	157	Туринский	ГУ «Туринский лесхоз Минсельхозпрода России», Ленское лес-во, кв. 2	Ландшафтный / Лесной массив
461	**Леонтьевский припоселковый рудник**	Р	1983	0,5	Туринский	В окрестностях с. Леонтьевское	Ботанический / Старый припоселковый кедровник
462	**Нежданoвский кедровник**	Р	1983	7,3	Туринский	ГУ «Туринский лесхоз Минсельхозпрода России», Туринское лес-во, кв. 4	Ботанический / Старый припоселковый кедровник
463	**Урвановский кедровник**	Р	1983	15	Туринский	В окрестностях д. Урваново. ГУ «Туринский лесхоз Минсельхозпрода России», Коркинское лес-во, кв. 3, 5	Ботанический / Старый припоселковый кедровник
464	**Шуфрукский кедровник**	Р	1983	65	Туринский	В окрестностях пос. Шуфрук. ГУ «Туринский лесхоз Минсельхозпрода России», Коркинское лес-во, кв. 17	Ботанический / Старый припоселковый кедровник
465	**Гора «Сабик» с покрывающими ее лесами**	Р	1983	200	Шалинский	В 5 км от р. пос. Староуткинск. Шалинский лесхоз, Староуткинское лес-во, кв. 109, 110, 124, 125, 137	Ландшафтный / Одна из самых высоких вершин на западном склоне Среднего Урала. Живописные геологичекие обнажения. Сообщества темнохвойных лесов
466	**Камень «Балабан»**	Р	1983	25	Шалинский	В окрестностях р. пос. Староуткинск на правом берегу р. Чусовой. Шалинский лесхоз, Староуткинское лес-во, кв. 122	Геоморфологический, ботанический / Известняковая скала высотой до 40 м, камень-боец. Комплекс скальной флоры
467	**Камень «Богатырь»**	Р	1983	25	Шалинский	На северной окраине р. пос. Староуткинск на левом берегу р. Чусовой. ГУ «Шалинский лесхоз Минсельхозпрода России», Староуткинский совхоз	Геоморфологический, ботанический / Высокая известняковая скала с комплексом скальной флоры. Упоминается в произведениях Д.Н. Мамина-Сибиряка
468	**Камень «Боярин»**	Р	1983	5	Шалинский	Шалинский лесхоз, Староуткинское лес-во, кв. 136	Геоморфологический / Известняковая скала оригинальной формы с большой надводной нишей. Комлпекс скальной флоры

N	Название ООПТ	Значение	Год создания ООПТ	Площадь, га	АТО	Местоположение	Профиль / Объекты охраны
469	**Камень «Бражный»**	Р	1983	20	Шалинский	В окрестностях р. пос. Староуткинск на правом берегу р. Чусовой. Шалинский лесхоз, Староуткинское лес-во, кв. 122	Геоморфологический, ботанический / Известняковая скала, полузаросшая лесом. Комплекс скальной флоры
470	**Камень «Винокуренный»**	Р	1983	100	Шалинский	На левом берегу р. Чусовой в 3 км от д. Курья, Староуткинский совхоз. ГУ «Шалинский лесхоз Минсельхозпрода России», лесничество, кв. 16	Геоморфологический, ботанический / Скальный массив высотой до 45 м, протянувшийся почти на 400 м, с залесенными лугами. Комплекс скальной флоры
471	**Камень «Висячий»**	Р	1983	20	Шалинский	В окрестностях р. пос. Староуткинск на правом берегу р. Чусовой. Шалинский лесхоз, Староуткинское лес-во, кв. 122	Геоморфологический, ботанический / Известняковая скала, нависшая над рекой. Комплекс скальной флоры
472	**Камень «Волегов» (Гребни)**	Р	1983	25	Шалинский	На правом берегу р. Чусовой. ГУ «Шалинский лесхоз Минсельхозпрода России»	Геоморфологический, ботанический / Две величественные известняковые скалы, сложенные слоистыми отложениями, высотой до 40 м. Комплекс скальной флоры
473	**Камень «Высокий»**	Р	1983	20	Шалинский	На правом берегу р. Чусовой, в 11 км от пос. Илим. ГУ «Шалинский лесхоз Минсельхозпрода России»	Геоморфологический, ботанический / Высокая живописная (до 50 м) известняковая скала с комплексом скальной флоры
474	**Камень «Гардым»**	Р	1983	5	Шалинский	На южной окраине с. Чусового на левом берегу р. Чусовой. Шалинский межколхозный лесхоз	Геоморфологический, ботанический / Живописные известняковые скалы. Комплекс скальной флоры.
475	**Камень «Дыроватый»**	Р	1983	25	Шалинский	В окрестностях р. пос. Староуткинск на правом берегу р. Чусовой. Шалинский лесхоз, Староуткинское лес-во, кв. 122	Геоморфологический, ботанический / Скала оригинальной формы с ячейками карстового происхождения. Комплекс скальной флоры
476	**Камень «Игла»**	Р	1983	5	Шалинский	На левом берегу р. Чусовой. ГУ «Шалинский лесхоз Минсельхозпрода России»	Геоморфологический, ботанический / Скала оригинальной формы. Комплекс скальной флоры
477	**Камень «Илимский»**	Р	1983	20	Шалинский	У пос. Илим на левом берегу р. Чусовой. ГУ «Шалинский лесхоз Минсельхозпрода России»	Геоморфологический, ботанический / Живописная скала в виде трещиноватой стены с комплексом скальной флоры
478	**Камень «Лебяжий»**	Р	1983	20	Шалинский	В окрестностях пос. Курья на правом берегу р. Чусовой. ГУ «Шалинский лесхоз Минсельхозпрода России»	Геоморфологический, ботанический, историко-культурный / Красивый камень в виде ровной стены. Комплекс редкой скальной флоры. упоминается в литературных произведениях
479	**Камень «Могильный»**	Р	1983	20	Шалинский	В с. Чусовое, на правом берегу р. Чусовой	Геоморфологический, ботанический / Высокая известняковая скала в виде стены. Комплекс скальной флоры
480	**Камень «Мосин»**	Р	1983	30	Шалинский	В окрестностях с. Чусового на левом берегу р. Чусовой, Староуткинский совхоз. Шалинский межколхозный лесхоз, лесничество, кв. 40	Геоморфологический, ботанический / Величественный (до 60 м) камень-боец. Комплекс скальной флоры
481	**Камень «Пещерный»**	Р	1983	10	Шалинский	В окрестностях д. Мартьяново на правом берегу р. Чусовой	Геоморфологический, ботанический / Невысокая известняковая скала с пещерой «Два грота». Комплекс скальной флоры. Карстовые проявления - «вынырок»
482	**Камень «Сокол»**	Р	1983	10	Шалинский	В окрестностях р. пос. Староуткинск на левом берегу р. Чусовой, Староуткинский совхоз. ГУ «Шалинский лесхоз Минсельхозпрода России», лесничество, кв. 19	Геоморфологический, ботанический / Известняковая скала высотой до 25 м, нависшая над водой. Комплекс скальной флоры
483	**Камень «Шайтан»**	Р	1983	20	Шалинский	На левом берегу р. Чусовой в с. Чусовое. Шалинский лесхоз	Геоморфологический, ботанический / Живописные известняковые скалы. Комплекс скальной флоры. Место религиозных обрядов древних манси
484	**Камень «Шило»**	Р	1983	30	Шалинский	В окрестностях с. Чусового на левом берегу р. Чусовой. ГУ «Шалинский лесхоз Минсельхозпрода России», Староуткинский совхоз	Геоморфологический / Известняковая скала, гладкой стеной возвышающаяся над водой. Комплекс скальной флоры
485	**Мартьяновская излучина (Чусовская петля с камнями: «Палатка», «Глухой», «Малый», «Владычный», «Большой Владычный», «Баба-Яга», «Переволочный»)**	Р	1983	350	Шалинский	В окрестностях д. Мартьяново в долине р. Чусовой и устье р. Каменка. ГУ «Шалинский лесхоз Минсельхозпрода России», КСП «Новая жизнь»	Ландшафтный, исторический / Интересный природный объект - огромная (5 км) излучина р. Чусовой с живописными скалами в долине. Место впадения р. Каменки. Место нахождения окаменелостей. На скалах - комплекс скальной флоры. Место бывшего волока барж
Категория ООПТ: ***Дендрологические парки***							
486	**Дендрологический парк-выставка**	Р	1948	20	г. Екатеринбург	2 участка: г. Екатеринбург, ул. 8 марта и ул. Первомайская, 85	Городской дендрологический парк
487	**Северский дендросад**	Р	1983	4	г. Екатеринбург	У пос. Северка. Учебное и научно-производственное комплексное лесохозяйственное предприятие Уральского государственного лесотехнического университета. Северское лес-во, кв. 77	Учебно-опытный дендрарий. Коллекция пород деревьев и кустарников из различных краев бывш. СССР, представляющая учебную и научную ценность
488	**Уральский сад лечебных культур им. Л.И. Вигорова**	Р	1977	1,4	г. Екатеринбург	г. Екатеринбург, Сибирский тракт, Уральская государственная лесотехническая академия	Ботанический сад лечебных культур, основан проф. Л.И. Вигоровым в 1950 г.

N	Название ООПТ	Значение	Год создания ООПТ	Площадь, га	АТО	Местоположение	Профиль / Объекты охраны
489	**Парк-дендрарий Талицкого лесотехникума**	Р	1983	3,5	Талицкий	В черте г. Талицы; учебно-опытный дендрарий	Ландшафтный / Учебно-опытный дендрарий. Парк с большой коллекцией видов древесно-кустарниковых растений, имеющий большое научное значение. Заложен в 1896 г.
Категория ООПТ: ***Ботанические сады***							
490	**Ботанический сад Уральского государственного университета им. А.М. Горького**	Ф	1969	8,7	г. Екатеринбург	В черте города	Ботаническая коллекция
491	**Ботанический сад УрО РАН**	Ф	1997	49	г. Екатеринбург	В черте города	Ботаническая коллекция
Категория ООПТ: ***Лечебно-оздоровительные местности и курорты***							
492	**Санаторий «Юбилейный»**	Р	2004	9,3	Байкаловский	На землях сельскохозяйственного производственного кооператива «Ница» и Городищенского сельсовета	
493	**Санаторий «Колосок»**	Р	2004	15,6	Богдановичский	На территории Сухоложского лесхоза и Мелиоративного районного управления	
494	**Санаторий «Зеленый Мыс»**	Р	2003	453,1	г. Новоуральск, Невьянский район		
495	**Санаторий «Уралочка»**	Р	2004	16,1	Ирбитский	В границах земель сельскохозяйственного производственного кооператива «Колос»	
496	**Санаторий «Сосновый Бор»**	Р	2004	14,6	Талицкий	Прилегает к территории национального парка «Припышминские Боры»	
497	**Баранча**	Р	1995				
498	**Белый камень**	Р	1995				
499	**Иргино**	Р	1995				
500	**Курьи**	Р	1995				
501	**Липовка**	Р	1995				
502	**Маян**	Р	1995				
503	**Нейва**	Р	1995				
504	**Нижние Серги**	Р	1995				
505	**Обуховский**	Р	1995				
506	**Озеро Чусовское**	Р	1995				
507	**Родничок**	Р	1995				
508	**Руш**	Р	1995				
509	**Самоцвет**	Р	1995				
510	**Сарана**	Р	1995				
511	**Тавда**	Р	1995				
512	**Шиловский**	Р	1995				
Категория ООПТ: ***Лесопарки***							
513	**Лесопарк «Большой Мыс»**	Р	1983	176	Верхнесалдинский	Салдинский лесхоз, Верхнесалдинское лес-во, кв. 62	Лесные насаждения, популярное место отдыха населения
514	**Лесопарк «Махонин Мыс»**	Р	1983	1006	Верхнесалдинский	Салдинский лесхоз, Пряничниковское лес-во, кв. 107-115	Сосново-березовые и березовые насаждения
515	**Железнодорожный, в т.ч. парк «Семь ключей»**	Р	1983	536	г. Екатеринбург	г. Екатеринбург. Горлесхоз, Верх-Исетское лес-во, кв. 20-24	Природные комплексы, зона отдыха населения г. Екатеринбурга, включает парк «Семь Ключей»
516	**Калиновский**	Р	1983	1112	г. Екатеринбург	г. Екатеринбург. Горлесхоз, Шарташское лес-во, кв. 39-51	Природные комплексы, зона отдыха населения г. Екатеринбурга, включает благоустроенную зону «Калиновские разрезы»
517	**Карасье-Озерский**	Р	1983	527	г. Екатеринбург	г. Екатеринбург. Горлесхоз, Центральное лес-во, кв. 84-92	Природные комплексы, зона отдыха населения г. Екатеринбурга

N	Название ООПТ	Значение	Год создания ООПТ	Площадь, га	АТО	Местоположение	Профиль / Объекты охраны
518	**Лесопарк им. «Лесоводов России»**	Р	1983	944,95	г. Екатеринбург	г. Екатеринбург. Горлесхоз, Центральное лес-во, кв. 73-83	Природные комплексы, зона отдыха населения г. Екатеринбурга
519	**Мало-Истокский**	Р	1983	16	г. Екатеринбург	г. Екатеринбург. Горлесхоз, Центральное лес-во, кв.93	Природные комплексы, зона отдыха населения г. Екатеринбурга
520	**Московский**	Р	1983	343	г. Екатеринбург	г. Екатеринбург. Горлесхоз, Верх-Исетское лес-во, кв. 32-38	Природные комплексы, зона отдыха населения г. Екатеринбурга
521	**Нижне-Исетский**	Р	1983	1615	г. Екатеринбург	г. Екатеринбург. Горлесхоз, Уктусское лес-во, кв. 108-125	Природные комплексы, зона отдыха населения г. Екатеринбурга
522	**Оброшинский, в т.ч. Мыс «Гамаюн»**	Р	1983	539	г. Екатеринбург	г. Екатеринбург. Горлесхоз, Верх-Исетское лес-во, кв. 25-31	Природные комплексы, зона отдыха населения г. Екатеринбурга, включает благоустроенную часть «Мыс Гамаюн»
523	**Санаторный**	Р	1983	539	г. Екатеринбург	г. Екатеринбург. Горлесхоз, Центральное лес-во, кв. 66-72	Природные комплексы, зона отдыха населения г. Екатеринбурга
524	**Уктусский, в т.ч. зона отдыха «Уктусские горы»**	Р	1983	449	г. Екатеринбург	г. Екатеринбург. Горлесхоз, Уктусское лес-во, кв. 102-105	Природные комплексы, зона отдыха населения г. Екатеринбурга
525	**Центральный, в т.ч. Центральный парк культуры и отдыха им. Маяковского**	Р	1983	274	г. Екатеринбург	В черте г. Екатеринбурга	Природные комплексы, зона отдыха населения г. Екатеринбурга, включает ЦПКиО им. Маяковского
526	**Шарташский, в т.ч. парк «Каменные палатки»**	Р	1983	746,5	г. Екатеринбург	г. Екатеринбург. Горлесхоз, Шарташское лес-во, кв. 52-65	Природные комплексы, зона отдыха населения г. Екатеринбурга, включает парк «Каменные палатки» с благоустроенной зоной отдыха
527	**Шувакишский, в т.ч. благоустроенный «Парк Победы»**	Р	1983	2098	г. Екатеринбург	г. Екатеринбург. Горлесхоз, Верх-Исетское лес-во, кв. 1-19	Природные комплексы, благоустроенная, активно используемая зона отдыха населения г. Екатеринбурга, включающая «Парк Победы»
528	**Юго-Западный**	Р	1983	618	г. Екатеринбург	г. Екатеринбург. Горлесхоз, Уктусское лес-во, кв. 94-101	Природные комплексы, зона отдыха населения г. Екатеринбурга
529	**Южный**	Р	1983	2177	г. Екатеринбург	г. Екатеринбург. Горлесхоз, Уктусское лес-во, кв. 126-146	Природные комплексы, зона отдыха населения г. Екатеринбурга
530	**Гора «Белая» с покрывающими ее лесами**	Р	1983	140	Горноуральский городской округ	Вблизи пос. Уралец, в 30 км юго-западнее г. Нижний Тагил. Нижне-тагильский лесхоз, Красно-Уральское лес-во, кв. 112, 113, 126, 127	Типичная горная вершина Среднего Урала (711 м над ур. моря). Кедровые древостои на южном пределе ареала сосны сибирской. Каменистые россыпи. Комплекс петрофильной флоры.
531	**Лесопарк им. 50-летия Октября**	Р	1983	35	Новолялинский	Новолялинский лесхоз, Отвинское лес-во, кв. 144	Ценные лесные насаждения; зона отдыха населения

Перспективные ООПТ

N	Название ООПТ	Значение	Год создания ООПТ	Площадь, га	АТО	Местоположение	Профиль / Объекты охраны
Категория ООПТ: ***Природные парки***							
1	**Уфимское плато**	Р		70000	Красноуфимский городской округ		
2	**Озеро Таватуй с окружающими лесами**	Р		35000	Невьянский городской округ		
3	**Бажовские места**	Р		39938	Сысертский городской округ		
Категория ООПТ: ***Государственные природные заказники***							
4	**Пелымский туман**	Р		45000	Гагаринский городской округ		Ландшафтный
Категория ООПТ: ***Этно-природные парки***							
5	**Ивдельский**	Р		270000	г. Ивдель		

Примечание. На территории области имеется 2 ботанических сада федерального значения, которые Управление Росприроднадзора по Свердловской области в перечни ООПТ не включает. Статус ботанических садов требует уточнения.
На территории области имеется 111 генетических резерватов общей площадью 109627 га. Их правовой статус требует уточнения.

Тюменская область (18.08.2006 г.)

N	Название ООПТ	Значение	Год создания ООПТ	Площадь, га	АТО	Местоположение	Профиль / Объекты охраны
Категория ООПТ: ***Государственные природные заказники***							
1	**Белоозерский**	Ф	1982	17850; охранная зона 2168	Армизонский	У дд. Калмакское и Няшино. Расположен на территории ВБУ «Тобо-ло-Ишимская лесостепь»	Комплексный / Водоемы в лесостепи; места обитания, размножения и линьки местных и перелетных птиц, в том числе баклана, кудрявого пеликана, серого гуся, красноносого нырка, савки, пеганки, фламинго; пролет краснозобой казарки; редкие виды животных (беркут, кречет, балобан, стерх, кречетка, скопа, могильник и др.). Рамсар, Международная программа «Стерх»
2	**Тюменский**	Ф	1958	53585	Нижне-Тавдинский	У д. Бухтал	Комплексный / Южнотаежные сосново-березовые парковые, сосновые и еловые леса с примесью кедра, пихты, липы; болота; место массовой зимовки и отела лосей; озерная система; уникальные растительные сообщества с обилием редких и исчезающих видов растений; характерная таежная фауна; редкие виды животных (черный аист, большой подорлик, беркут, орлан-белохвост, кречет, сапсан, кулик-сорока, филин)
3	**Еременский**	Р	1995	5930	Абатский	В 3 км от пос. Абатское, в 4 км на юго-запад от д. Быструха	Комплексный / Охотничье-промысловая фауна, редкие виды животных (степной лунь, орлан-белохвост, кречет, сапсан, стерх, краснозобая казарка, пискулька, скопа) и среда их обитания; березово-осиновые колки с болотами; оз. Авдонское и мелкие озера в межгривных понижениях; редкие виды растений
4	**Алабуга**	Р	1996	24750	Аромашевский	В 12 км от пос. Аромашево; на северо-западе района, в 5 км на северо-запад от д. Слободчики	Комплексный / Охотничье-промысловая фауна (лось, косуля, бурый медведь, заяц-беляк, лисица, куница, барсук, горностай, колонок, серая и белая куропатки, тетерев, водоплавающие и околоводные птицы) и среда ее обитания (болотные комплексы, заболоченные участки с зарослями кустарников, вырубки, гари, заброшенные сельхозугодья, приречные ландшафты); растительные сообщества, редкие и лекарственные растения; редкие виды животных (орлан-белохвост, беркут, кречет, сапсан, большой подорлик)
5	**Окуневский**	Р	1968	1930	Бердюжский	В 6 км на юго-восток от с. Окунево	Комплексный / Оз. Тундрово с прилегающими пойменными лугами и березово-осиновыми колками; место гнездования гусеобразных, чайковых, веслоногих птиц, крачек, поганок, куликов; редкие виды животных (кудрявый пеликан, краснозобая казарка, орлан-белохвост, сапсан, савка и др.) и среда их обитания; охотничье-промысловая фауна; растительные сообщества, редкие виды растений; лекарственные растения. Рамсар
6	**Песочный**	Р	1968	930	Бердюжский	На юг от д. Кушлук; включает озера Песочное и Жилое	Комплексный / Озера Песочное и Жилое с окружающими пойменными лугами и березово-осиновыми колками в лесостепи; места массового гнездования и линьки водоплавающих птиц, редкие виды животных (кудрявый пеликан, краснозобая казарка, орлан-белохвост, сапсан, савка и др. во время миграций, линьки); охотничье-промысловая фауна и среда ее обитания; растительные сообщества, редкие виды растений. Рамсар
7	**Южный**	Р	1998	11718	Бердюжский	Восточная часть Тобол-Ишимского междуречья, в 1,3 км на север от с. Зарослое, входит в состав ВБУ международного значения «Тоболо-Ишимская лесостепь»	Комплексный / Наземные позвоночные, редкие виды животных, среда их обитания, водно-болотные угодья международного значения
8	**Супринский**	Р	1994	28800	Вагайский	В 15 км от пос. Супра, расположенного на правом берегу р. Иртыш, в верховьях р. Б. Супра, 11,5 на северо-восток от пос. Иртыш, 9,8 км на север от пос. Курья	Комплексный / Охотничье-промысловая фауна, редкие виды животных (орлан-белохвост, беркут, кречет, черный аист, скопа и др.) и среда их обитания; растительные сообщества, редкие виды растений; природные комплексы южной тайги (южнотаежные кедровые и

N	Название ООПТ	Значение	Год создания ООПТ	Площадь, га	АТО	Местоположение	Профиль / Объекты охраны
							сосновые (на возвышенных участках) и березовые с примесью ели и пихты (в заболоченных понижениях) леса)
9	**Тукузский**	Р	1963	40400	Вагайский	В бассейне р. Б. Ик, в 20,7 км на восток от пос. Первомайский, в 8 км на юго-запад от д. М. Уват, в 110 км на юго-восток от пос. Вагай	Комплексный / Приречный южно-подтаежный озерно-болотный комплекс; заболоченные озерные равнины с сосновыми и кедровыми (на возвышенных участках) и березово-осиновыми лесами с примесью ели, пихты (в низинах); крупное поселение речного бобра; редкие виды животных: черный аист, скопа, беркут, орлан-белохвост, кречет, сапсан; на миграциях – краснозобая казарка, пискулька
10	**Викуловский**	Р	1984	74183	Викуловский	В 12 км на северо-запад от пос. Викулово, в 3 км на юго-запад от д. Рябово, на запад от д. Поддубровное, на север от д. Боково	Комплексный / Охотничье-промысловая фауна (косуля, лось, кабан, барсук, куница, лисица, хорь, бобр, тетерев, рябчик, серая и белая куропатки, водоплавающие и околоводные птицы), редкие виды животных (орлан-белохвост, сапсан, кречет, беркут; во время миграций – краснозобая казарка, пискулька) и среда их обитания (березовые леса с примесью сосны, болота с займищами и рямами); растительные сообщества, редкие и лекарственные растения
11	**Орловский**	Р	1993	10500	Голышмановский	В 35 км от пос. Голышманово, на юго-восток от д. Земляная и на восток от д. Козловка	Комплексный / Охотничье-промысловая фауна (лось, косуля, кабан, куница, барсук, лисица, хорь, белая и серая куропатки, тетерев) и среда ее обитания; растительные сообщества (переходная зона между лесами и северными лесостепями; березово-осиновые колки и луговые степи, в понижениях – болота); редкие и лекарственные растения
12	**Комиссаровский**	Р	1988	3000	Заводоуковский	На восток от д. Колесниково, на восток и юго-восток от с. Комиссарово, в Комиссаровском лес-ве ФГУ «Заводоуковский лесхоз» Агентства лесного хозяйства по Тюменской области (кв. 50-57, 61-63, 72-76, 84-90, 98-104, 116-118)	Комплексный / Сосновые леса на южной границе произрастания; охотничье-промысловая фауна (лось, кабан, косуля, куница, барсук, хорь, глухарь, тетерев, белая куропатка), редкие виды животных (большой подорлик, орлан-белохвост, кречет, сапсан) и среда их обитания; растительные сообщества, редкие и лекарственные растения
13	**Рафайловский**	Р	1963	16750	Исетский	В 11 км на юго-запад от пос. Исетский, на запад от с. Рафайлово, на юг от д. Турушево	Комплексный / Охотничье-промысловая фауна, редкие виды животных (беркут, орел-могильник, большой подорлик, сапсан, орлан-белохвост) и среда их обитания (прирусловая терраса на правобережье р. Исеть; переходная зона на границе южнотаежных сосновых лесов и лесостепей с березово-осиновыми колками, островными борами и смешанными лесами)
14	**Клепиковский**	Р	1996	12925	Ишимский	В 15 км на юго-восток от г. Ишим, в 1,5 км на восток от д. Рагозина, входит в состав ВБУ международного значения «Тоболо-Ишимская лесостепь»	Комплексный / Охотничье-промысловая фауна (лось, косуля, колонок, куница, барсук, хорь, серая и белая куропатки, тетерев, водоплавающие и околоводные птицы); редкие виды животных (орлан-белохвост, беркут, степной лунь, на продете - краснозобая казарка, сапсан, пискулька, скопа) и среда их обитания; природные комплексы северной лесостепи, водно-болотные угодья международного значения
15	**Песьяновский**	Р	1996	11526	Ишимский	В 30 км на северо-восток от г. Ишим, на юг от д. Красивая	Комплексный / Охотничье-промысловая фауна (лось, косуля, заяц-беляк, лисица, колонок, белка, куница, барсук, горностай, серая и белая куропатки, тетерев, водоплавающие и околоводные птицы); редкие виды животных (орлан-белохвост, сапсан, кречет, беркут, большой подорлик; во время миграций - краснозобая казарка, пискулька, скопа) и среда их обитания; сообщества северной лесостепи
16	**Афонский**	Р	1997	17215	Казанский	Правобережье р. Ишим, на границе с Казахстаном, на юг от дороги Копотилово – Новониколаевка, на север от дороги Афонькино – Пелевино, 1 км на восток от д. Копотилово, входит в ВБУ международного значения «Тоболо-Ишимская лесостепь»	Комплексный / Наземные позвоночные, редкие виды животных, среда их обитания, водно-болотные угодья международного значения
17	**Дубынский**	Р	2001	10600	Казанский	На территории ВБУ международного значения «Тоболо-Ишимская лесостепь»	Комплексный / Наземные позвоночные, редкие виды животных, среда их обитания, водно-болотные угодья международного значения
18	**Гузенеево**	Р	2005	10900	Нижнетавдинский	В 1 км на запад от д. Ишкуль	Комплексный / Природные комплексы, являющиеся средой обитания ценных промысловых животных; видовое разнообразие растительного и животного мира; виды, включенные в Красную книгу Тюменской области: липа сердцелистная, уж обыкновенный

N	Название ООПТ	Значение	Год создания ООПТ	Площадь, га	АТО	Местоположение	Профиль / Объекты охраны
19	**Троицкий**	Р	1998	32240	Нижнетавдинский	Междуречье рр. Тавда и Носка, в 4,7 км на северо-восток от с. Мияссы, в 0,9 км на север от д. Вершина	Комплексный / Озерно-болотно-лесные комплексы, наземные позвоночные, редкие виды животных, среда их обитания.
20	**Омутинский**	Р	1988	5000; охранная зона 1772,3	Омутинский	В 12 км на юг от пос. Омутинское	Комплексный / Охотничье-промысловая фауна (лось, косуля, кабан, куница, лисица, хорь); редкие виды животных (орлан-белохвост, сапсан, кречет, беркут) и среда их обитания; природные комплексы северной лесостепи, островные сосновые боры, березово-осиновые колки, галофитные растительные комплексы на солонцеватых почвах
21	**Барсучье**	Р	2000	20507	Сладковский	На территории ВБУ международного значения «Тоболо-Ишимская лесостепь», правобережье р. Ишим, на северо-восток от с. Усово, на юго-запад от с. Задонка	Комплексный / Типичные для подзоны средней лесостепи ландшафты с фаунистическими и флористическими комплексами заболоченных водоразделов. Наземные позвоночные, редкие виды животных, среда их обитания, водно-болотные угодья международного значения
22	**Кабанский**	Р	1985	24110	Сладковский	В 30 км от пос. Сладково, на юго-запад от с. Новоандреевка. Входит в состав ВБУ международного значения «Тоболо-Ишимская лесостепь». В границах заказника расположен памятник природы регионального значения «Брусничное» (распоряжение администрации Тюменской области от 28.01.1994 N84-р «О дополнительных мерах по усилению охраны животного мира в Сладковском районе»)	Комплексный / Северная лесостепь с высокой мозаичностью растительного покрова; водно-болотные угодья международного значения; озерные комлпексы правобережья р. Ишим; охотничье-промысловая фауна; места массового гнездования и линьки водоплавающих птиц; традиционные места обитания стерха; редкие виды животных: стерх, сапсан, беркут, скопа, орлан-белохвост, краснозобая казарка, пискулька. Рамсар
23	**Таволжанский**	Р	1994	2717	Сладковский	В 30 км на юго-запад от пос. Сладково, в 2,5 км на юго-запад от д. Таволжан. Входит в состав ВБУ международного значения «Тоболо-Ишимская лесостепь»	Комплексный / Остров Таволжан на озере Таволжан - водно-болотные угодья международного значения; места гнездовий, линьки и остановок на пролете водоплавающих птиц; охотничье-промысловая фауна (кабан, лось, косуля, куница, барсук, лисица, хорь, серая и белая куропатки, тетерев); редкие виды животных (савка, ходулочник, кудрявый пеликан, орлан-белохвост, краснозобая казарка, пискулька, сапсан. беркут); растительные сообщества (заросли дикой вишни); редкие виды растений. Рамсар
24	**Северный**	Р	1995	17418	Сорокинский	В 40 км на северо-запад от пос. Б. Сорокино, северная часть района	Комплексный / Охотничье-промысловая фауна, редкие виды животных (беркут, сапсан, орлан-белохвост, на пролете - краснозобая казарка, пискулька) и среда их обитания (болотные комплексы, березово-осиновые леса)
25	**Стершиный (уч. 2)**	Р	1998	46100	Тобольский	Водораздел рр. Иртыш и Конда. На западе граничит с Кондинским, на востоке - с Уватским р-ми, на юге проходит р. Рынья. В 20 км на северо-восток от населенного пункта Ачиры, левый берег р. Рынья	Комплексный / Естественная озерно-болотная экосистема, состоящая из растительных сообществ среднетаежного типа и разнообразных представителей животного мира. Наземные позвоночные, редкие виды животных и среда их обитания
26	**Тобольский материк**	Р	1996	3581	Тобольский	В 75 км от г. Тобольск, на правом берегу р. Иртыш, в районе пос. Надци. Состоит из двух участков: 1 участок – кв. 1, 2, 14, 25, 26, 27, 2 участок - кв. 12, 21, 37 Нижне-Аремзянского лес-ва ФГУ «Тобольский лесхоз» Агентства лесного хозяйства по Тюменской области	Комплексный / Южнотаежные леса (преимущественно еловые с пихтой, березой, осиной, в подлеске - с липой) на правобережье Иртыша; редкие виды растений (лилия кудреватая, башмачок настоящий, купальница европейская, касатик сибирский) и насекомых (махаон, мнемозина, аполлон, ленточник тополевый, переливница большая, сенница Геро и др.), позвоночных животных
27	**Успенский**	Р	1963	5000	Тюменский	В 35 км от г.Тюмень, на юг от с. Успенка, в пойме р. Пышма	Комплексный / Приречный подтаежный природный комплекс на левобережье р. Пышмы, по границе зеленой зоны г. Тюмени; сосново-березовые и березовые травяные леса, ельники зеленомошники, сфагновые сосновые болота; фауна (бобр, лось, куница, тетерев и др.); редкие виды животных (большой подорлик, беркут, орлан-белохвост, сапсан; на пролете - степная пустельга, зимняк, скопа, кречет, пискулька)
28	**Куньякский**	Р	2000	116248	Уватский	Верхняя часть бассейна р. Б. Куньяк, левобережного притока р. Демьянки, на север от возвышенности «Тобольский материк»	Комплексный / Эталонные ненарушенные ландшафты светлохвойных и темнохвойных лесов подзоны средней тайги, редкие виды животных, места массового отела лося

N	Название ООПТ	Значение	Год создания ООПТ	Площадь, га	АТО	Местоположение	Профиль / Объекты охраны
29	**Поваровский**	Р	1998	12037	Уватский	Левобережье р. Иртыш, севернее устья р. Тобол, междуречье рр. Иртыш и Алымка	Комплексный / Ненарушенные эталонные пойменные зоо- и фитоценозы р. Иртыш и припойменные смешанные темнохвойные леса средней тайги, наземные позвоночные, редкие виды животных
30	**Стершиный (уч. 1)**	Р	1998	42452	Уватский	Водораздел рр. Иртыш и Конда, в междуречье рр. Алымка и Катым, в западной части Уватского района, в 45 км на запад от р. Иртыш	Комплексный / Естественная озерно-болотная среднетаежная экосистема, в связи с удаленностью практически не затронутая антропогенным влиянием. Наземные позвоночные, редкие виды животных
31	**Упоровский**	Р	1996	6920	Упоровский	Правобережье р. Тобол, в междуречье рр. Тобол и Емуртла (правый приток р. Тобол), в 7 км на юго-запад от с. Упорово, на землях ФГУ «Упоровский лесхоз» Агентства лесного хозяйства по Тюменской области (кв. 14-38 Буньковского лес-ва) и Упоровского сельского лесхоза – филиала ГУ ТО «Тюменьлесхоз» (кв. 1, 2, 3, 7, 18 в границах земель, ранее принадлежавших колхозу «Колос»)	Комплексный / Эталонные ландшафты с фаунистическими и флористическими комплексами хвойных и смешанных лесов, суходольных лугов, а также болот. Наземные позвоночные, редкие виды животных
32	**Ново-Таповский**	Р	1959	10000	Юргинский	В 90 км от пос. Юргинское, Сосновское лес-во (кв. 57-61, 90-97, 125-128, 156-159, 186-190, 212-220, 237-244) и Агаракское лес-во (кв. 138-142, 148-155) ФГУ «Юргинский лесхоз» Агентства лесного хозяйства по Тюменской области	Комплексный / Типичные для южной тайги и подтайги ландшафты (сосновые, березовые и осиново-березовые леса с луговыми полянами) с фаунистическими (лось, речной бобр, заяц-беляк, бурый медведь и др.) и флористическими комплексами долины р. Тап и ее притоков; редкие виды животных (орлан-белохвост, кречет, сапсан) и растений, редкие растительные сообщества, лекарственные растения
33	**Юргинский**	Р	1963	7000	Юргинский	У пос. Лесное, кв. 84-86, 107-109, 130-133, 151-167, 169-174, 182, 184-190, 206-209, 230-235, 255-257, 263-270, 289-291, 305-307 Лесновского лес-ва ФГУ «Юргинский лесхоз» Агентства лесного хозяйства по Тюменской области, в пределах северной и восточной части кв. 2 СХПК «Володинский» на землях Юргинского сельского лесхоза – филиала ГУ ТО «Тюменьлесхоз»	Комплексный / Приречные комплексы подтаежных темнохвойных и смешанных лесов долины р. Юрга и ее притоков; редкие виды растений и животных (орлан-белохвост, беркут, кречет, сапсан), лекарственные растения
34	**Мошкаринский**	Р	1968	13000	Ялуторовский	В 50 км на север от г. Ялуторовск, в 50 км на север от с. Красный Яр, на левом берегу р. Тобол (кв. 50, 57-59, 65-71, 77-81, 89-92, 100-103, 111) Ялуторовского лес-ва ФГУ «Ялуторовский лесхоз» Агентства лесного хозяйства по Тюменской области	Комплексный / Типичные для подзоны южной подтайги ландшафты с фаунистическими и флористическими комплексами сплавинных озер и мелколиственных лесов; охотничье-промысловая фауна и среда ее обитания (лось, кабан, куница, барсук, хорь, глухарь, тетерев, белая куропатка); растительные сообщества, редкие и лекарственные растения; редкие виды животных (скопа, большой подорлик)
35	**Иевлевский**	Р	1963	10000	Ярковский	На восток от с. Караульный Яр, вдоль долины р. Нерда в Караульно-ярском (кв. 144, 150-151, 157, 164-166, 169-171, 178-182, 188-189, 192-197, 201-210) и Варваринском (кв. 14-16, 20-29, 45-53, 75-82, 115-118) лесничествах ФГУ «Ярковский лесхоз» Агентства лесного хозяйства по Тюменской области	Комплексный / Типичные для южной тайги и подтайги ландшафты с фаунистическими и флористическими комплексами долины р. Нерда; редкие виды растений и животных (скопа, большой подорлик, беркут, орлан-белохвост, кречет, сапсан, стерх, кулик-сорока); лекарственные растения
36	**Таповский**	Р	1981	45000	Ярковский, Тобольский	У пос. Юртобор, на восток от с. Староалександровка вдоль долины р. Тап; в Юртоборовском лес-ве ФГУ «Ярковский лесхоз» Агентства лесного хозяйства по Тюменской области (кв. 8-15; 29-40; 62-68; 84-114) и в Лесновском лес-ве ФГУ «Юргинский лесхоз» Агентства лесного хозяйства по Тюменской области (кв. 1-68), а также в кв. 3-4, 11-14, 19, 25, 32-38, 43-47, 52-53 СПК «Володинский» на землях Ярковского сельского лесхоза – филиала ГУ ТО «Тюменьлесхоз»	Комплексный / Эталонные типичные для южной тайги и подтайги ландшафты (сосновые леса и облесенные болота, березовые колки на южном пределе лесной зоны) с фаунистическими и флористическими комплексами в долине р. Тап и на водоразделах; охотничье-промысловая фауна и среда ее обитания; растительные сообщества, редкие виды растений и животных (скопа, орлан-белохвост, беркут)
Категория ООПТ: ***Памятники природы***							
37	**Озеро Монастырское**	Р	2005	11277,63	Вагайский	На левом берегу р. Иртыш в 2 км на северо-запад от с. Вагай	Комплексный / Ландшафт; пойменные, лесные и степные экосистемы; водные и околоводные животные; уникальная энтомофауна; особо охраняемый водный объект
38	**Озеро Табан**	Р	2005	180,34	Вагайский	На левом берегу р. Иртыш, в 10 км на северо-запад от с. Вагай, в 5,5 км на восток от с. Куларовское, в 2,8 км на север от д. Елань	Комплексный / Пойменные экосистемы; водный объект; комплекс водных и околоводных животных; рекреационные ресурсы, редкий и уязвимый вид, нуждающийся на территории Тюменской области в постоянном контроле и дополнительном изучении: коростель; 3 кургана и могильник

N	Название ООПТ	Значение	Год создания ООПТ	Площадь, га	АТО	Местоположение	Профиль / Объекты охраны
39	**Окрестности села Вагай**	Р	1968	78	Вагайский	На левом берегу р. Вагай, на южной окраине с. Вагай	Комплексный / Ландшафт, представленный сосняком разнотравным, ельником зеленомошно-ягодным; кедровые, сосновые, пихтовые, еловые насаждения; рекреационные ресурсы; видовое разнообразие растений и животных
40	**Полуяновский бор**	Р	1968	554,8	Вагайский	На левом берегу р. Иртыш, в 1,7 км на юго-восток от д. Киселева, в 0,4 км на северо-запад от д. Шевелева, в 1,5 км на юго-запад от с. Кударовское	Комплексный / Кедр, в том числе плюсовые деревья и генетический резерват; виды животных, включенных в красные книги РФ и МСОП: орлан-белохвост; виды растений и животных, включенные в Красную книгу Тюменской области: фегоптерис связывающий, лилия кудреватая, подмаренник трехцветковый, обыкновенный уж; редкие и уязвимые виды, нуждающиеся на территории Тюменской области в постоянном контроле и дополнительном изучении: коростель, рукокрылые
41	**Рахимовский**	Р	2005	867,27	Вагайский	Пойма р. Вагай, в 3 км на северо-восток от пос. Комсомольский, южнее д. Истяцкая	Комплексный / Уникальные участки с отложениями костных останков ископаемых позвоночных животных четвертичной фауны раннне-плейстоценового - средне-плейстоценового возраста; полночленная популяция зорьки калхедонской, включенной в Красную книгу Тюменской области; водные растения, включенные в Красную книгу Тюменской области (кувшинка чисто-белая, нимфейник щитолистный, красотка-девушка)
42	**Колмаковский парк**	Р	1968	5,92	г. Заводоуковск	В черте города	Комплексный / Ландшафт, представленный сосново-липовыми насаждениями с примесью тополя, вяза, ели, липы; виды, включенные в Красную книгу Тюменской области: липа сердцелистная, осока Арнелля; рекреационные ресурсы
43	**Киселевская гора с Чувашским мысом**	Р	1968	92,25	г. Тобольск	В черте г. Тобольск, правый берег р. Иртыш	Ландшафтный / Часть Алафеевых гор – коренной берег р. Иртыш в виде возвышенного плато со склонами, покрытыми лесом с южного и западного склонов; растительные формации высокодекоративных цветковых растений; виды (ковыль перистый, башмачок крапчатый, любка двулистная, лилия кудреватая, колокольчик волжский, смолевка многоцветковая, фиалка опушенная); редкие и уязвимые виды, нуждающиеся на территории Тюменской области в постоянном контроле и дополнительном изучении: любка двулистная; декоративные растения (купальница европейская, княжик сибирский, чина клубеньковая, луговая и лесная, солнечник крупнокорзиночный); лекарственный растения; археологический памятник «Чувашский мыс»; место сражений дружин Ермака в XVI в.
44	**Панин бугор**	Р	1998	477	г. Тобольск	Правый берег р. Иртыш, в черте г. Тобольск	Комплексный / Ландшафтный комплекс Алфеевых гор; Сыромятниковские пруды; вид, включенный в красные книги РФ и МСОП (черный аполлон); виды, включенные в Красную книгу Тюменской области; редкие и уязвимые виды, нуждающиеся на территории Тюменской области в постоянном контроле и дополнительном изучении; памятник археологии городок Бицик-Тура; рекреационные ресурсы
45	**Лесопарк Затюменский**	Р	1968	78,95	г. Тюмень	Калининский административный округ г. Тюмени	Комплексный / Ландшафт, представленный сосняками с примесью березы естественного и искусственного происхождения; древесная растительность в комплексе с травянистым сообществом; рекреационные ресурсы; вид, включенный в Красную книгу Тюменской области: липа сердцелистная
46	**Лесопарк имени Ю.А. Гагарина**	Р	1968	104,8	г. Тюмень	г. Тюмень, на левом берегу р. Туры, Ленинский административный округ	Комплексный / Ландшафт, представленный коренным сосняком и остепненными лугами; флористический комплекс; вид, включенный в Красную книгу Тюменской области: прострел желтеющий; рекреационные ресурсы; археологические объекты
47	**Роща Декабристов**	Р	1968, 2004	78,87	г. Ялуторовск	В черте города, в западной части	Комплексный / Практически чистый березняк разнотравный естественного происхождения с незначительной примесью осины, рябины, клена, яблони; видовое разнообразие растительного и животного мира; виды, включенные в Красную книгу Тюменской области (ятрышник шлемоносный); редкие и уязвимые виды, нуждающиеся на территории Тюменской области в постоянном контроле и дополни-

N	Название ООПТ	Значение	Год создания ООПТ	Площадь, га	АТО	Местоположение	Профиль / Объекты охраны
							тельном изучении (любка двулистная); объект исторического значения, представляющий собой место отдыха и собраний ссыльных декабристов; рекреационные ресурсы
48	**Новозаимский парк**	Р	2006	58,02	Заводоуковский	Южная окраина с. Новая Заимка, вдоль р. Ольховка	Комплексный / Живописный ландшафт; древесная, травянистая и кустарниковая растительность; редкие и исчезающие виды животных, внесенных в Красную книгу Тюменской области (заяц-русак, еж обыкновенный, уж обыкновенный, травяная лягушка, серая куропатка, серый сорокопут, обыкновенная неясыть и др.); лекарственные растения
49	**Марьино ущелье**	Р	2005	26,88	Исетский	В 7 км на северо-запад от с. Минино, в 2 км на юго-восток от д. Ботники	Комплексный / Ландшафт, представляющий собой фрагмент древней террасы р. Исеть с действующим родником; виды насекомых, включенные в Красные книги РФ и МСОП: пятнистокрылка алькон, пятнистокрылка обыкновенная; виды растений (прострел желтеющий, наперстянка крупноцветковая, ирис сибирский, башмачки вздутый, настоящий, крапчатый, крупноцветковый, ковыли Залесского, перистый, коровяк фиолетовый, бубенчик лилиелистный, адонис весенний и др.) и насекомых (зеленая цикада, дедка желтоногий, медляк степной, усач мускусный), занесенные в Красную книгу Тюменской области; виды, входящие в список редких и уязвимых, нуждающихся на территории Тюменской области в постоянном контроле и дополнительном изучении: валериана русская, любка двулистная, ковыль волосатик, пятнистокрылка обыкновенная; археологические объекты: три курганных могильника и городище
50	**Ишимские бугры – Гора любви**	Р	2005	99,9	Ишимский	Правый берег р. Ишим, в 1,5 км северо-восточнее с. Клепиково. Состоит из двух участков	Комплексный / Эталонный биоценоз разнотравно-залесскоковыльной степи, виды, включенные в Красную книгу Тюменской области, редкие и уязвимые виды, подлежащие на территории Тюменской области постоянному контролю и дополнительному изучению, археологические памятники «Ласточкино гнездо 1», «Ласточкино гнездо 2», курганный могильник позднего бронзового века
51	**Ишимские бугры – Кучумова гора**	Р	2005	318,79	Ишимский	Правый берег р. Ишим, северо-восточнее с. Рагозина	Комплексный / Ландшафтный комплекс надпойменных террас р. Ишим, редкие редкие для Тюменской области растительные сообщества разнотравно-залесскоковыльных, кустарниковых волосатиковоковыльных и разнотравно-овсецовых луговых степей; виды, включенные в Красную книгу МСОП; виды, включенные в Красную книгу Тюменской области (ковыль Залесского, оносма простейшая, истод сибирский, бурачок обратнояйцевидный, жабрица Ледебура, ковыль Коржинского, ковыль-тырса, змеевка растопыренная), редкие и уязвимые виды, нуждающиеся на территории Тюменской области в постоянном контроле и дополнительном изучении (тостоголовка мозаичная, пятнистокрылка алькон, пятнистокрылка обыкновенная)
52	**Минеральные озера**	Р	2005	149,26	Ишимский	Состоит из двух участков: оз. Горькое - в 4 км северо-восточнее с. Нотравное, оз. Плохово – в 4 км северо-восточнее д. Кислое	Комплексный / Ландшафт, рекреационные и бальнеологические ресурсы; лечебные грязи; видовое разнообразие растений и животных, в том числе редких и находящихся под угрозой исчезновения
53	**Синицынский бор**	Р	1968	1048	Ишимский	В районе с. Синицино, кв. 65, 66, 72, 79, 80, 94 Синицинского лес-ва ФГУ «Ишимский лесхоз» Агентства лесного хозяйства по Тюменской области. Состоит из 3-х участков	Комплексный / Ландшафт, представленный сосновыми и сосново-березово-осиновыми разнотравными, осоково-разнотравными и мшисто-ягодными лесами; рекреационные и лечебные ресурсы; древесная и травянистая растительность ленточных боров; видовое разнообразие растений и животных, в том числе виды, включенные в Красную книгу Тюменской области
54	**Ишимские бугры – Афонькинский**	Р	2005	79,86	Казанский	Склон правой надпойменной террасы р. Ишим на северо-восток от с. Афонькино	Комплексный / Ландшафт надпойменных террас р. Ишим; комплекс редких для Тюменской области и Сибири в целом растительных сообществ различных вариантов залесско- и коржинскоковыльных и разнотравно-ковыльно-типчаковых луговых степей; виды, включенные в Красную книгу Тюменской области; единственное для Сибири местообитание серпухи чертополоховой

N	Название ООПТ	Значение	Год создания ООПТ	Площадь, га	АТО	Местоположение	Профиль / Объекты охраны
55	**Липняк Шайтанский**	Р	1998	30	Нижнетавдинский	В 3,5 км на юго-запад от д. Новоказанка, на северном берегу оз. Шайтанское в пределах Тарманского озерно-болотного комплекса	Комплексный / Эталонный биогеоценоз реликтового широколиственного леса, в том числе чистого липняка и липово-елово-березового сообщества; виды, включенные в Красную книгу Тюменской области
56	**Озерно-болотный комплекс «Ишимбай»**	Р	1999	100	Нижнетавдинский	В 1,5 км на запад от д. Новопокровка	Комплексный / Озерно-болотный комплекс, включающий оз. Ишимбай; растительные ассоциации, сообщества кустарниково-сфагновых болот; сплавины оз. Ишимбай, являющиеся эталоном болотной растительности на поздней стадии заболачивания озера; вид, включенный в Красную книгу Тюменской области: кувшинка чисто-белая
57	**Урочище Орлы**	Р	1999	40	Нижнетавдинский	В северо-западной части района, в 5 км севернее д. Ахманы, на правом берегу р. Ахманка. На территории государственного комплексного зоологического заказника федерального значения «Тюменский»	Комплексный / Ландшафт, представленный смешанным реликтовым лесом, в котором основные лесообразующие породы - пихта и ель - дополняются кедром, березой повислой, липой сердцелистной; виды, включенные в Красную книгу Тюменской области
58	**Болото Рямовое**	Р	2005	2278,13	Омутинский	В 10 км на северо-запад от пос. Вагай	Комплексный / Озерно-болотная система с истоком р. Вагай, виды растений, включенные в Красную книгу Тюменской области
59	**Брусничное**	Р	1994	55	Сладковский	В 45 км на север от пос. Сладково, в 2 км на восток от автодороги Маслянская - Сладково, в 1 км на восток от с. Станичное. Расположен на территории заказника регионального значения «Кабанский» и ВБУ международного значения «Тоболо-Ишимская лесостепь»	Комплексный / Торфяник на оз. Брусничное, являющийся наиболее древним из всех обследованных на данных момент болот лесостепного юга Тюменской области и единственным объектом для изучения палеоклимата региона; комплекс озерно-болотной растительности с набором бореальных и аркто-бореальных видов на южном пределе распространения (багульник, голубика, брусника, клюква болотная, клюква мелкоплодная, морошка, пушица); эталонное сообщество сосново-кустарничково-сфагнового болота (ряма); вид, включенный в Красную книгу Тюменской области – кувшинка чисто-белая; единственно официально установленное местообитание нового для лесостепной зоны вида – осоки волосистоплодной; водно-болотное угодье международного значения. Рамсар
60	**Карташовский бор**	Р	1968	129,7	Тобольский	На северо-запад от г. Тобольска, у д. Карташи вблизи оз. Овсяниковское	Комплексный / Ландшафт, представленный зеленомошными мелкотравными и багульниково-сфагновыми зрелыми темнохвойными лесами; древесная растительность, представленная елью (возраст 70-80 лет), кедром (90-100 лет), сосной (60-80 лет), пихтой (70-80 лет); видовое разнообразие растений и животных, характерных для биоценозов территории памятника; виды, включенные в красные книги РФ и МСОП: орлан-белохвост, скопа, большой подорлик, беркут, кречет, сапсан; редкие и уязвимые виды, нуждающиеся на территории Тюменской области в постоянном контроле и дополнительном изучении: коростель, рукокрылые
61	**Медянская роща**	Р	1968	128	Тобольский	На восточной окраине с. Медянки Русские	Комплексный / Ландшафт, представленный зеленомошно-травяным и липняково-разнотравным сосняком с примесью травяного березняка; древесная растительность, представленная сосной (возраст 35-95 лет), елью (75-90 лет); культуры сосны 1952 г. посадки; виды, включенные в красные книги РФ и МСОП: орлан-белохвост, большой подорлик, беркут, кречет, сапсан, скопа; вид, включенный в Красную книгу Тюменской области: липа сердцелистная; редкие и уязвимые виды, нуждающиеся на территории Тюменской области в постоянном контроле и дополнительном изучении: коростель, рукокрылые
62	**Окрестности дома отдыха «Тобольский»**	Р	1968	196	Тобольский	г.Тобольск; правобережье р. Иртыш. Состоит из двух участков	Ландшафтный / Часть коренного берега с плато высотой 97 м и нисходящими древними террасами, часть поймы р. Иртыш; рекреационные ресурсы; видовое разнообразие высокодекоративных растений, не включенных в красные книги, но нуждающихся в охране (княжик сибирский, купальница европейская, горечавка легочная; лекарственные растения: зверобой продырявленный, душица обыкновенная, купена лекарственная, подмаренник северный, медуница, мята поле-

N	Название ООПТ	Значение	Год создания ООПТ	Площадь, га	АТО	Местоположение	Профиль / Объекты охраны
							вая и др.); видовое разнообразие и места обитания в условиях города ряда видов птиц (зяблик, дрозд рябинник, дрозд деряба, соловей восточный, мухоловка-пеструшка, горихвостка, варакушка, кукушка, синица долгохвостая, пеночка-весничка, иволга, чирок-трескунок и др.); виды, включенные в Красную книгу Тюменской области (башмачок крапчатый, прострел желтеющий, лилия кудреватая, кувшинка чисто-белая, кубышка малая); редкий и уязвимый вид, нуждающийся на территории Тюменской области в постоянном контроле и дополнительном изучении: любка двулистная
63	**Ембаево**	Р	1983, 2004	78	Тюменский	На западной окраине д. Ембаево на левобережье р. Туры	Комплексный / Лесной массив, представляющий собой сосновые насаждения в зоне интенсивной антропогенной нагрузки; рекреационные ресурсы
64	**Каменское**	Р	1983, 2004	5	Тюменский	Юго-западная окраина с. Каменка	Комплексный / Ландшафт, представляющий собой участок Туринской равнины; флористические сообщества березовых и осиново-березовых травяных лесов, злаково-разнотравных лугов; рекреационные ресурсы при интенсивной антропогенной нагрузке
65	**Кулаково**	Р	2005	28,19	Тюменский	Долина р. Туры, на юго-восточной окраине с. Кулаково слева от Салаирского тракта	Комплексный / Ландшафт, включающий склоновые овражно-балочные системы с участками луговой, лугово-степной, кустарниковой и древесной растительности; флористические сообщества остепненных лугов на северном пределе распространения; вид, включенный в Красную книгу Тюменской области: ковыль перистый; археологические объекты, курганные могильники
66	**Припышминские боры**	Р	1986	315,7	Тюменский	На левом берегу р. Пышмы в 1,8 км севернее с. Онохино	Комплексный / Ландшафт, в том числе сосняк ягодниково-моховой, багульниковый, брусничник, вейниковый, сфагновый, разнотравный и такие же березняк осоково-злаковый; верховое сфагновое болото в стадии вторичной сукцессии, образующееся на месте мелководного озера Окунь; видовое разнообразие, характерное для присутствующих типов леса, в том числе сосны 120-летнего возраста
67	**Тополя**	Р	1983, 2004	53	Тюменский	На юг от г. Тюмени, на север от д. Патрушево	Комплексный / Ландшафт, представленный березняком паркового типа с комплексом травянистых растений; виды, включенные в Красную книгу Тюменской области: липа сердцелистная, дремлик болотный, дремлик зимовниковый; рекреационные ресурсы
68	**Успенское**	Р	1983, 2004	5	Тюменский	У с. Успенка	Комплексный / Ландшафт, включающий массив соснового леса; видовое разнообразие; рекреационные ресурсы
69	**Червишевский**	Р	1983, 2004	8	Тюменский	На юго-восточной окраине с. Акияры	Комплексный / Ландшафт, представленный березняком паркового типа; видовое разнообразие растений
70	**Шашовский-1**	Р	2005	636,3	Упоровский	Правобережье р. Тобол, в 1,8 км восточнее д. Шашова	Комплексный / Ландшафт, представленный остепненными лугами, перемежающимися сосняками грушанковыми, хвощово-зеленомошными и смешанными березово-сосновыми и березовыми злаково-разнотравными и геранево-земляничными ассоциациями на высокой террасе древнего русла р. Тобол; виды, включенные в Красную книгу Тюменской области: лилия кудреватая, ирис сибирский, пальчатокоренник пятнистый и др.; редкий и уязвимый вид, нуждающийся на территории Тюменской области в постоянном контроле и дополнительном изучении: любка двулистная
71	**Шашовский-2,3**	Р	2005	4,46	Упоровский	Береговая часть р. Тобол, юго-западная окраина д. Шашова. Состоит из двух участков	Комплексный / Ландшафт; место размыва донных отложений р. Тобол с ископаемой фауной, возрастом от десятков тысяч до десятков миллионов лет (другое палеонтологическое местонахождение со столь большим разбросом по времени залегания в Тюменском регионе науке пока неизвестно)
72	**Бочанка**	Р	2000	2250	Ялуторовский	В 3 км на юго-запад от пос. Заводопетровский	Комплексный / Ландшафт, представленный березово-сосновыми разнотравно-зеленомошными лесами; виды, включенные в Красную книгу Тюменской области: вереск обыкновенный, лилия кудреватая, прострел желтеющий, башмачок крапчатый, осока Арнелля, бабочко-

N	Название ООПТ	Значение	Год создания ООПТ	Площадь, га	АТО	Местоположение	Профиль / Объекты охраны
							видный ручейник, красотка-девушка; р. Бочанка, являющаяся одной из наиболее чистых типичных малых рек лесной зоны и представляющая собой интерес в целях оценки влияния антропогенной деятельности на состояние экосистем подобного типа
73	**Зиновский курган**	Р	2000	0,01	Ялуторовский	В 0,9 км на запад от д. Сингуль, в 1,6 км на север от д. Сингуль-Татарский	Комплексный / Видовое разнообразие растительного и животного мира; виды, включенные в Красную книгу Тюменской области: ковыль перистый, адонис весенний, шалфей степной, коровяк фиолетовый; редкие и уязвимые виды, нуждающиеся на территории Тюменской области в постоянном контроле и дополнительном изучении: ковыль-волосатик; археологический памятник: курганный могильник «Зиново-1»
74	**Криволукский бор**	Р	1968	197	Ялуторовский	В 1 км на юг от д. Криволукская, в 5,2 км на восток от г. Ялуторовска	Комплексный / Ландшафт, представленный практически чистыми сосняками ягодно-мшистыми и разнотравными с незначительными примесями березы и осины; рекреационные ресурсы; древесная и травянистая растительность; видовое разнообразие растений и животных; виды, включенные в Красную книгу Тюменской области: башмачок крапчатый, вероника лекарственная, гнездовка клобучковая и др.
75	**Сингульский лес**	Р	2000	737	Ялуторовский	У восточного берега оз. Сингуль, в 18 км на юго-запад от г. Ялуторовск	Комплексный / Ландшафт, представленный березово-сосновым разнотравным и зеленомошным лесом на гривообразных возвышенностях; видовое разнообразие растительного и животного мира; виды, включенные в красные книги РФ и МСОП: голубянка алькон; виды, включенные в Красную книгу Тюменской области: вереск обыкновенный, прострел желтеющий, лилия кудреватая и др.; редкие и уязвимые виды, нуждающиеся на территории Тюменской области в постоянном контроле и дополнительном изучении: неполнокрыл большой; рекреационные ресурсы; археологический памятник: городище «Сингуль-2»
76	**Урочище Бузан**	Р	2000	3,2	Ялуторовский	На правом берегу р. Исети, в 4,6 км на восток от д. Сосновка, в 4,7 км на юг от с. Памятное	Комплексный / Ландшафт северной лесостепи, представленный березовым редколесьем, чередующимся перисто-ковыльными, полынными и клубнично-тимьяновыми ассоциациями; видовое разнообразие растительного и животного мира; вид, включенный в красные книги РФ и МСОП: голубянка алькон;виды, включенные в Красную книгу Тюменской области: ковыль перистый, тимьян Маршалла, коровяк фиолетовый, скрученноостник Шелля, лилия кудреватая, валериана русская; археологические памятники: поселение, могильники
77	**Хохловский курган**	Р	2000	0,06	Ялуторовский	В 2,4 км на север от с. Хохлово, в 4,7 км на запад от с. Петелино	Комплексный / Ландшафт, представленный перисто-ковыльными растительными сообществами на гривообразной возвышенности; видовое разнообразие растительного и животного мира; виды, включенные в Красную книгу Тюменской области: адонис весенний, ковыль перистый, коровяк фиолетовый; археологический памятник: курганный могильник «Хохлово-1»
78	**Боровский**	Р	2004	8,36	Ярковский	На северной окраине пос. Бор, кв. 5, выд. 1, ранее находились во владении колхоза им. Калашникова	Комплексный / Ландшафт, представленный сосняками на гривообразных возвышенностях в пойме р. Тобол; видовое разнообразие растительного и животного мира; археологические памятники: 3 курганных могильника
Категория ООПТ: ***Экологические полигоны***							
79	**Экологический полигон**	Р	2000	3695	Нижнетавдинский	На территории Нижнетавдинского лесхоза	Комплексный / Лесные экосистемы, флора, фауна в качестве объекта мониторинга

Перспективные ООПТ

N	Название ООПТ	Значение	Год создания ООПТ	Площадь, га	АТО	Местоположение	Профиль / Объекты охраны
Категория ООПТ: ***Памятники природы***							
1	**Народный парк**			12840,68	г. Ишим		
2	**Ольховка**				Исетский		
3	**Пихтовый мыс**			356736,33	Ярковский		

Челябинская область (01.06.2006 г.)*

N	Название ООПТ	Значение	Год создания ООПТ	Площадь, га	АТО	Местоположение	Профиль / Объекты охраны
Категория ООПТ: ***Государственные природные заповедники***							
1	**Ильменский**	Ф	1920	34380; охранная зона 9,6 (ширина 250 м, отсутствует в Чебаркульском и Аргаяшском р-нах)	г. Миасс, Чебаркульский, Аргаяшский	На северо-восток от г. Миасс; восточные склоны Ильменского хребта Южного Урала	Образован как минералогический, в 1935 г. преобразован в комплексный. Обилие озер. Во флоре более 1200 видов растений, в т.ч. 50 - древесных. Преобладают сосновые леса. Отмечено 236 видов позвоночных и 1100 видов беспозвоночных. Обнаружено около 300 минералов. Лесная площадь - 25900 га
2	**Южно-Уральский**	Ф	1979	24368; общая площадь с Республикой Башкортостан 252824	Катав-Ивановский	В 20 км на юго-запад от г. Катав-Ивановск	Представлены природные комплексы горно-таежных пихтово-еловых и сосновых лесов, травяно-моховых горных тундр, гольцов; в нижнем растительном ярусе – участки с высокотравьем. Из редких видов растений – ятрышник шлемоносный; эндемики - качим уральский, анемонаструм пермский, родиола иремельская и др. Обитают редкие виды бабочек, занесенных в Красную книгу РФ. Из редких птиц - беркут. Из зверей характерны: лось, бурый медведь, волк, рысь, лесная куница. КОТР (ч.)
Категория ООПТ: ***Национальные парки***							
3	**Таганай**	Ф	1991	56400	г. Златоуст, Кусинский	На восток-юго-восток от г. Златоуст	Около 40 больших и малых рек. Отмечено 900 видов растений, 190 видов птиц, 46 - млекопитающих. В растительном покрове преобладают сосновые леса
4	**Зюраткуль**	Ф	1993	86750	Саткинский	На севере в границы парка целиком вошел Зюраткульский хребет; с юга ограничивается хребтом Ягодный	Ландшафтно-природный комплекс Нугушского горного хребта в наиболее высокогорной части Южного Урала. Растительность относится к восточноуральско-западносибирской подпровинции урало-западносибирской провинции Евразиатской таежной области. Выражена высотная поясность растительности: темнохвойных лесов, субальпийских и альпийских лугов и горных тундр. Около 600 видов сосудистых растений, 13 видов-эндемиков, 28 реликтовых видов. 46 видов млекопитающих и 160 видов птиц. Вид, указанный в Красной книге РФ, – беркут
Категория ООПТ: ***Государственные природные заказники***							
5	**Ашинский**	Р	1988	40000	Ашинский	В северо-западной части района, на границе с Р. Башкортостан	Комплексный / Фаунистический комплекс
6	**Брединский**	Р	1974	47800	Брединский	В 12 км на запад от с. Бреды	Видовой / В южной части степной зоны. Поселения сурка

N	Название ООПТ	Значение	Год создания ООПТ	Площадь, га	АТО	Местоположение	Профиль / Объекты охраны
7	**Карагайский**	Р	1981	16000	Верхнеуральский	На восток от с. Карагайский, на территории Карагайского островного бора	Комплексный / Фаунистический комплекс
8	**Анненский**	Р	1967	36200	Карталинский	В 3 км на северо-запад от с. Анненское, на территории памятника природы «Джабык-Карагайский островной бор»	Видовой / Виды животных – копытных, боровых птиц
9	**Шабуровский**	Р	1982	20500	Каслинский	На запад от с. Багареч	Комплексный / Лесостепной природный комплекс. Места обитания лося, косули, кабана, глухаря, тетерева и др.
10	**Серпиевский**	Р	1992	60000	Катав-Ивановский	В западной части района, в верховьях р. Сим, на северных склонах хребта Амшар	Комплексный / Фаунистический комплекс
11	**Бродоколмакский**	Р	1970	19000	Красноармейский	На северо-запад от с. Бродоколмак	Видовой / Природные комплексы лесостепи. Копытные (лось, косуля, кабан) и среда их обитания
12	**Донгузловский**	Р	1981	6000	Красноармейский	В 30 км от г. Челябинска, в 4 км на восток от с. Луговой	Видовой / Природные комплексы лесостепи. Места обитания водоплавающих птиц, насчитывается 15 тыс. особей серых гусей
13	**Шуранкульский**	Р	1969	40000	Красноармейский	Близ д. Шуранкуль, на север от нее	Видовой / Природные комплексы лесостепи. Места обитания лося, косули
14	**Аршинский**	Р	1976	13500	Кусинский	В 2 км на восток от д. Аршинка, на западных склонах хребта Юрма	Комплексный / Фаунистический комплекс
15	**Нязепетровский**	Р	1979	23000	Нязепетровский	На северо-запад от г. Нязепетровск	Комплексный / Горная территория. Места обитания бобра, лося, глухаря, тетерева
16	**Кочердыкский**	Р	1967	18000	Октябрьский	В 5 км на юго-восток от с. Кочердык, на границе с Казахстаном	Видовой / Степные природные комплексы. Места обитания косули и серого гуся
17	**Селиткульский**	Р	1967	41000	Октябрьский	В 2 км на север от с. Большеникольское	Комплексный / Природные комплексы лесостепи. Места обитания лося, косули, тетерева
18	**Харлушевский**	Р	1967	22000	Сосновский	В 15 км от г. Челябинск в излучине р. Миасс, на юг от с. Харлуши	Комплексный / Места обитания лося, косули, бобра, тетерева и др.
19	**Санарский**	Р	1970	26000	Троицкий	На юг от с. Верхняя Санарка, на территории памятника природы «Санарский островной бор»	Комплексный / Островной бор в степной зоне. Фаунистический комплекс
20	**Троицкий**	Р	1969	1220	Троицкий	В 30 км от г. Троицк, близ с. Берлинский	Ботанический / Зауральские ковыльные степи, уникальные типы почв. Отмечено 32 вида птиц
21	**Уйский**	Р	1980	15000	Уйский	В 10 км на запад от с. Уйское, на территории Островного бора	Комплексный / Сосновый бор, места обитания лося, косули, тетерева, глухаря и др.
22	**Варламовский**	Р	1971	14700	Чебаркульский	В 3 км на запад от с. Коелга, на территории Варламовского островного бора	Видовой / Островной бор. Копытные (лось, косуля) и среда их обитания
23	**Бускульский**	Р	1978	13500	Чесменский	На северо-восток от с. Тарутино	Видовой / Степные природные комплексы. Оз. Камышное - место обитания комплекса водоплавающих птиц, ондатры
24	**Черноборский**	Р	1971	22300	Чесменский	В 18 км на запад от с. Чесма, на территории Черного бора	Комплексный / Сосновый бор в степной зоне. Места обитания лося, косули, тетерева и др.
Категория ООПТ: ***Памятники природы***							
25	**Аблязовские луга**	Р	1989	20	Агаповский	Близ с. Агаповка	Ботанический / Уникальное сообщество с эндемичными видами растений
26	**Гора Воровская**	Р	1989		Агаповский	На берегу р. Зингейка	Геологический / Гора, покрытая березовыми лесами. Места гнездования ряда видов птиц
27	**Каменный лог**	Р	1989		Агаповский	с. Зингейка	Геологический / Лог, сложен известняками, образующими карстовые формы рельефа в виде скал, ниш, воронок. Густые заросли можжевельника. Родники с чистой и прозрачной водой
28	**Урочище «Белый Камень» в пойме реки Урал**	Р	1989		Агаповский	На левом берегу р. Урал, у с. Янгельское	Геологический / Скальные выходы органогенных известняков карбона. Опорный разрез при геологическом картировании
29	**Озеро Аргази (водохранилище)**	Р	1969	11300	Аргаяшский		Гидрологический / Крупнейшее в области озеро-водохранилище, площадью 113 кв.км, объем воды 980 млн. куб.м. Источник питьевого водоснабжения Челябинска и других городов. В центре - остров «Липовый» с насаждениями липы.
30	**Озеро Большой Белишкуль**	Р	1985	104	Аргаяшский	Близ озера Увильды	Гидрологический / Небольшой водоем, одно из живописных озер предгорий Южного Урала. Имеет прозрачную воду, на дне - выходы минеральных источников. В центре озера - остров с растительными сообществами богатого флористического состава

N	Название ООПТ	Значение	Год создания ООПТ	Площадь, га	АТО	Местоположение	Профиль / Объекты охраны
31	**Остров «Липовый» на озере Аргази**	Р	1985		Аргаяшский	На оз. Аргази в 5 км на северо-запад от д. Байрамгулово	Ботанический / Липовая роща с разнообразием подлеска и травяного покрова
32	**Остров на озере Белишкуль**	Р	1969		Аргаяшский	На оз. Белишкуль, на северо-восток от курорта «Увильды»	Ботанический / Остров с липовым лесом, в подлеске черемуха, рябина, бузина, кизильник. В наземном покрове преобладают папоротник, пырей, глухая крапива
33	**Озеро Увильды**	Р	1969	7800; охранная зона 2204	Аргаяшский	Административная территория гг. Карабаша, Кыштыма	Гидрологический / Одно из крупнейших озер области с живописными берегами. Максимальная глубина - 38 м. Международной лимнологической ассоциацией отнесено к числу ценнейших водоемов мира
34	**Геологическое обнажение аргиллитов**	Р	1981		Ашинский	Близ ст. Миньяр	Геологический / Скальные обнажения аргиллитов с остатками фауны. Опорный разрез при геологическом картировании
35	**Ключ Ериклинский**	Р	1987		Ашинский	В окрестностях пос. Точильный	Гидрологический / Естественный родник. Берет начало в Ериклинском логу. Содержит кристально чистую воду. Впадает в реку Ашу. Длина ручья от источника 300 м
36	**Ключ Ерлашный**	Р	1985		Ашинский	Вблизи ст. Миньяр	Гидрологический / Естественный родник, выходит из под утеса. Отличается перемещающимся исходом, пульсирует с неустойчивым интервалом
37	**Липовая гора**	Р	1969	80	Ашинский	Близ г. Аша на левом берегу р. Сим; в 30 км на юго-запад от г. Троицк	Ботанический / Древостои липы (50%) и вяза на склонах горы
38	**Миньярский пруд**	Р	1987	88	Ашинский	г. Миньяр	Гидрологический / Искусственный водоем образован при слиянии р. Сим с р. Миньяр в живописной местности
39	**Пещера Ериклинская (Точильная)**	Р	1987		Ашинский	В 15 км на северо-запад от г. Аша, левый берег р. Аша, в 1,5 км от пос. Точильный	Геологический / Карстовая пещера с подземным озером, гидравлически связанным с родником. Длина пещеры 36 м, глубина 12 м. На дне подземного озера имеется сифон, еще не обследованный спелеологами
40	**Пещера Киселевская**	Р	1985		Ашинский	В 5 км на северо-восток от г. Аша, на правом берегу р. Сим	Геологический / Цепь гротов, соединенных между собой короткими переходами. Имеются сталактиты, сталагмиты, натеки, гуры. Находки пещерного жемчуга. Общая длина ходов и гротов - 1260 м, глубина - 32 м
41	**Пещера Комсомольская**	Р	1985		Ашинский	В 15 км на запад от пос. Сухая Атя	Геологический / Карстовая пещера на контакте известняков и глауконитовых песчаников. Имеются глинистые сталактиты, сталагмиты. Общая длина ходов пещеры 546 м, глубина 78 м - максимальная в области
42	**Пещера Сухая Атя**	Р	1981		Ашинский	На окраине пос. Сухая Атя	Геологический / Карстовая пещера с подземными озерами, сифонами, сталактитами, сталагмитами, глиняными такырами
43	**Река Аша**	Р	1987		Ашинский		Гидрологический / Горная речка длиной 44 км, берет начало у хребта Каратау. Протекает в живописной местности, имеет чистую родниковую воду
44	**Симский пруд**	Р	1987		Ашинский		Гидрологический / Искусственный водоем - один из живописных в области. Окружен отвесными скалами, поросшими хвойным лесом. Вода питьевого качества
45	**Синие родники**	Р	1987		Ашинский	Близ г. Миньяр	Гидрологический / Группа естественных родников, вытекающих из подножья Миньярского плато, расположена в живописной местности. Источник питьевого водоснабжения г. Миньяр
46	**Участок нагорных дубрав**	Р		300	Ашинский	Окрестности г. Сима	Ботанический / Уникальный участок произрастания дуба черешчатого на краю ареала
47	**Боровский бор**	Р	1991		Брединский	Бреденский лесхоз	Ботанический / Островной бор
48	**Брединский бор**	Р	1969	13	Брединский		Ботанический / Островной бор. В состав древостоев, помимо сосны, входят лиственница, береза повислая
49	**Геологическое обнажение горы Маячной с древней фауной**	Р	1981	1	Брединский	с. Березовка	Геологический / Обнажения терригенных пород с характерной фауной нижнего ордовика

N	Название ООПТ	Значение	Год создания ООПТ	Площадь, га	АТО	Местоположение	Профиль / Объекты охраны
50	**Белый камень в долине реки Тогузак**	Р	1991		Варненский		Геологический / Ландшафтный комплекс в долине р. Тогузак
51	**Скальные выходы граптолитов в долине реки Нижний Тогузак (скальные выходы сланцев с остатками ископаемых)**	Р	1981		Варненский	У пос. Варна, на р. Нижний Тогузак	Геологический / Опорный разрез при геологическом картировании
52	**Урочище Кесене**	Р	1987		Варненский	Близ ст. Тамерлан	Природно-исторический / Мавзолей. Место захоронения знатных жителей южно-уральских степей разных эпох
53	**Шумный брод в долине р. Тогузак**	Р	1991		Варненский		Гидрологический / Природный комплекс долины р. Тогузак со скалами, уникальной растительностью, живописной рекой с чистой прозрачной водой
54	**Верхнеуральский родник**	Р	1989	0,03	Верхнеуральский	На восточной окраине г. Верхнеуральск	Гидрологический / Расположен у подножия каменной сопки. Мощный источник питьевой воды, содержащий микроэлементы, родон
55	**Гора «Извоз»**	Р	1987	299	Верхнеуральский	В окрестностях г. Верхнеуральск	Геологический / Сопка со скальными обнажениями, эндемичные и реликтовые виды растений
56	**Карагайский бор**	Р	1969	11152	Верхнеуральский	На территории заказника «Карагайский»	Ботанический / Островной бор. В состав древостоя, помимо сосны, входят лиственница, береза повислая
57	**Лиственная сопка**	Р	1985	5	Верхнеуральский	На правом берегу р. Куросан, в 2 км от устья р. Линевки	Геологический / Береговые скальные выходы гранитов Степнинского массива
58	**Низовья реки Малый Кизил**	Р	1989	19,4	Верхнеуральский		Гидрологический / Долина реки в низовьях, покрытая лесом. Правый борт долины – пологий, левый - крутой с выходами известковых пород. Имеются два искусственных пруда. Вода питьевого качества
59	**Озеро Большой Бугодак**	Р	1987	648	Верхнеуральский		Гидрологический / Крупный водоем с органическими грязями на дне. Живописные берега. Обнаружена стоянка древнего человека
60	**Озеро Чебачье I**	Р	1989	372	Верхнеуральский	Близ с. Урлядинское	Гидрологический / Водоем средних размеров с живописными берегами. Обнаружена стоянка древнего человека
61	**Озеро Чебачье II**	Р	1989	148	Верхнеуральский	Близ с. Подольское	Гидрологический / Небольшой водоем с щелочной водой
62	**Сопка Кобяковская**	Р	1985	3,5	Верхнеуральский	В 4 км на юго-восток от устья р. Куросан	Ботанический / Сопка возвышается на 34 м над поймой р. Куросан. Сложена гранитами, очень живописна
63	**Геологический разрез протерозоя на оз. Иткуль**	Р	1985		г. Верхний Уфалей	Южный берег оз. Иткуль	Геологический / Наиболее представительный разрез комплекса метаморфических образований, обрамляющих щелочные породы Вишневых и Ильменских гор. Проявления фосфоритов и хромитов, гранатовые пляжи на оз. Иткуль. Большое разнообразие горных пород
64	**Гора Большой Камень**	Р	1969		г. Верхний Уфалей	В 3 км на северо-восток от ж.-д. ст. Верхний Уфалей	Геологический / Гребневидная гора-останец, образовавшаяся за счет процессов денудации, протяженностью около 1 км, высотой от подошвы 160 м. Образовалась за счет дайки лестиваритов мощностью несколько десятков метров
65	**Гора Косотур**	Р	1987		г. Верхний Уфалей	Лесопарковая зона города	Геологический / Гора на стыке Таганайского горного узла и хребта Уреньга. Живописные отвесные скалы, родники, реликтовый хвойный лес
66	**Гора Красный камень**	Р	1969		г. Верхний Уфалей	Близ г. Верхний Уфалей	Геологический / Живописная гора со скальными выходами серпентинитов. Место расстрела советских активистов белогвардейцами
67	**Никелевый профиль коры выветриввния на Южном Урале (Ново-Черемшанский)**	Р	1981		г. Верхний Уфалей	Ново-Черемшанский карьер	Геологический / Эталонный геологический разрез инфильтрационных месторождений никеля карстового типа
68	**Озеро Иткуль**	Р	1987	3010	г. Верхний Уфалей		Гидрологический / Крупный водоем с чистой водой в живописной местности. Обнаружены стоянки древнего человека
69	**Шигирские сопки**	Р	1985		г. Верхний Уфалей	В черте города	Ландшафтный / Ландшафтный комплекс, сопки
70	**Окрестности обелиска «Европа-Азия»**	Р	1969		г. Златоуст		Природно-исторический / Каменный обелиск, установленный в конце XIX в. на самой высокой точке перевала через Уральский хребет на границе Европы и Азии

N	Название ООПТ	Значение	Год создания ООПТ	Площадь, га	АТО	Местоположение	Профиль / Объекты охраны
71	**Киалимское водохранилище**	Р	1985	83	г. Карабаш		Гидрологический / Искусственный водоем с объемом водохранилища 6 млн. куб.м. Образован при впадении р. Большой Киалим в р. Миасс. Источник питьевого водоснабжения гг. Миасс, Карабаш
72	**Луковая поляна**	Р	1985		г. Карабаш		Ботанический / Болотное урочище среди Уфимских болот. Эталонный участок горных верховых болот. Произрастает в изобилии дикий лук
73	**Озеро Серебры**	Р	1985	110	г. Карабаш		Гидрологический / Небольшой водоем с особо чистой водой. На дне залегают слюдистые сланцы, что придает воде серебристый цвет
74	**Озеро Уфимское**	Р	1985	85	г. Карабаш		Гидрологический / Небольшой водоем, из которого вытекает р. Уфа. Озерная котловина сложена гранитоидами. Вода озера отличается чистотой и прозрачностью, берега покрыты хвойными лесами
75	**Река Большой Киалим**	Р	1985		г. Карабаш		Гидрологический / Горная река длиной 46 км, берущая начало между горами Круглицы и Иыл. Протекает по живописной местности
76	**Озеро Сугомак**	Р	1987	345	г. Кыштым		Гидрологический / Водоем со слабоминерализованной водой, живописными берегами. Вблизи расположена Сугомакская пещера
77	**Пещера Сугомакская**	Р	1985	103	г. Кыштым	На восточном склоне горы Сугомак, в 5 км от г. Кыштым	Геологический / Пещера в мраморном массиве с подземным озером. Длина ходов 123 м
78	**Выходы вулканической лавы подводного морского образования**	Р	1981		г. Магнитогорск		Геологический / Характерные проявления выходов вулканической лавы подводного морского образования
79	**Геологический разрез зоны меланжа**	Р	1985		г. Миасс	В 7 км на запад от г. Миасс, 107-й км шоссе Челябинск - Уфа, борта дорожной выемки	Геологический / Обнажение коренных пород в зоне меланжа (тектонической смеси)
80	**Горный луг на хребте Козловского**	Р	1987	21	г. Миасс	Хребет Козловского	Ботанический / Уникальный участок горнолуговой растительности. Произрастают эндемичные и реликтовые виды растений: серпуха Гмелина, гвоздика иглолистная
81	**Горный луг на хребте Чашковского**	Р	1987		г. Миасс	Миасское лес-во	Ботанический / Горно-луговой природный комплекс
82	**Иремельское водохранилище**	Р	1991	664	г. Миасс		Гидрологический / Источник водоснабжения г. Миасса. Окружен сопками. Произрастают и создают аспект душица, зверобой, чина серповидная, шалфей
83	**Озеро Большой Еланчик**	Р	1985	616	г. Миасс		Гидрологический / Живописное горное озеро
84	**Озеро Кошкуль**	Р	1991	136	г. Миасс	В 4 км от пос. Дачный	Гидрологический / Небольшой водоем. На берегу озера - сосновый массив
85	**Озеро Малый Еланчик**	Р	1985	162	г. Миасс		Гидрологический / Природный комплекс озера
86	**Озеро Песчаное**	Р	1991	360	г. Миасс		Гидрологический / Небольшой живописный водоем, окруженный невысокими сопками со смешанным лесом. На дне и берегах - выходы горных пород в виде скал
87	**Озеро Тургояк**	Р	1969	2640	г. Миасс		Гидрологический / Один из крупнейших водоемов области. Международной ассоциацией АКВА внесен в перечень ценнейших водоемов мира
88	**Река Атлян**	Р	1985		г. Миасс		Гидрологический / Горная река - левый приток р. Миасса, длиной 32 км. Берет начало на восточном склоне хребта Уралтау
89	**Река Куштумга**	Р	1969		г. Миасс		Гидрологический / Горная река с чистой водой и живописными берегами, протекает по малодоступной горной местности
90	**Андреевский каменный карьер**	Р	1969		г. Пласт	В 16 км на юго-запад от г. Пласт	Геологический / Старейшее предприятие по добыче золота и полиметаллов. Склоны карьера скалистые, высотой 6-7 м. В 1921 г. акад. Смирнов открыл здесь редкий минерал иорданит
91	**Борисовские сопки**	Р	1969		г. Пласт	В 1,5 км на юг от с. Борисовка	Геологический / Горы-останцы длиной около 6 км, высотой около 60 м, длиной около 6 км. В минералогических копях кристаллы кианита, берилла. Месторождение огнеупорного сырья
92	**Демаринский бор**	Р	1969	1248	г. Пласт		Ботанический / Островной бор с сосной обыкновенной

N	Название ООПТ	Значение	Год создания ООПТ	Площадь, га	АТО	Местоположение	Профиль / Объекты охраны
93	**Кургазакская пещера**	Р	1969		г. Сатка	На левом берегу р. Ай, в 3 км от ст. Кукшик	Геологический / Пещера состоит из трех больших залов, соединенных между собой проходами. Кальцитовые образования (сталактиты, сталагмиты, натеки), многолетний подземный ледник. Общая длина ходов 357 м, глубина 16 м
94	**Пещера Аверкиева яма**	Р	1987		г. Сатка	На левом берегу р. Ай, в 3 км на юг от дер. Старая Пристань	Геологический / Карстовая полость с вертикальным входом-колодцем глубиной 21 м, горизонтальными гротами, подземным озером
95	**Пещера Каменка**	Р	1987		г. Сатка	В долине р. Каменка, в 1,5 км от пос. Блиновка	Геологический / Карстовая пещера под бывшим руслом р. Каменка. Общая длина ходов 244 м. Каскад вертикальных колодцев общей глубиной 48 м
96	**Пещера Надежда**	Р	1987		г. Сатка	На правом склоне долины р. Каменка	Геологический / Карстовая пещера под бывшим руслом р. Каменка. Общая длина ходов - 250 м. Каскад колодцев общей глубиной 50 м
97	**Пещера Сухокаменская (Понорская)**	Р	1987		г. Сатка	В долине р. Каменка, в 1 км от от ст. Блиновка	Геологический / Карстовая пещера
98	**Река Ай от устья реки Бейды до деревни Сикияз-Тамак**	Р	1987		г. Сатка		Гидрологический / Участок горной реки на протяжении 20 км от впадения р. Бейда до пос. Сикиязтамак среди отвесных скал и в берегах, поросших смешанным лесом. Прорезав несколько горных хребтов, река образует каньонообразную долину. КОТР
99	**Река Березяк**	Р	1987		г. Сатка	На территории национального парка «Зюраткуль»	Гидрологический / Горная речка протяженностью 40 км. Протекает по территории, почти не затронутой хозяйственной деятельностью
100	**Река Большая Колагаза**	Р	1985		г. Сатка	На территории национального парка «Зюраткуль»	Гидрологический / Горная река, правый приток р. Юрюзань. Длина 26 км. Протекает между хребтами Москаль и Нургуш. Вода по составу близка к родниковой. Берега крутые, поросшие смешанным лесом
101	**Река Большая Сатка от пос. Пороги до устья**	Р	1985		г. Сатка		Гидрологический / Горная река, берет начало в оз. Зюраткуль и впадает в р. Ай на 399 км от ее устья. Общая длина притоков – 325 км, длина реки - 88 км. Протекает в чрезвычайно живописной местности
102	**Урочище Копань**	Р	1987		г. Сатка	На территории Магнитского поселкового совета	Природно-исторический / Искусственное земляное сооружение. Рукотворный памятник крестьянской войны на Южном Урале. Сохранился оборонительный вал, на котором, по преданию, пугачевцы сражались с царскими войсками
103	**Геологический разрез древнейших известняков (д. Шубино)**	Р	1981		г. Усть-Катав		Геологический / Характерные проявления древнейших известняков
104	**Монахов гребень**	Р	1987		г. Усть-Катав	На правом берегу р. Юрюзань, в 24 км на север от города	Геологический / Живописный береговой скалистый утес
105	**Пещера Большая Усть-Катавская**	Р	1987		г. Усть-Катав	Южная окрестность г. Усть-Катав, на левом берегу р. Катав	Геологический / Общая длина карстовой пещеры 42 м. Состоит из трех округлых залов со сводчатыми потолками высотой до 17 м. Основной вход - арка шириной 10 м и высотой 25 м. Есть следы палеолитической стоянки
106	**Пещера Станционная**	Р	1987		г. Усть-Катав	Правый берег р. Юрюзань, в 150 м от пос. Усть-Катав	Геологический / Карстовая пещера с палеолитической стоянкой
107	**Провальный ключ**	Р	1987		г. Усть-Катав		Гидрологический / Горный ключ, начинаясь на лесной гряде, вскоре уходит под землю и выходит на поверхность перед впадением в р. Юрюзань, ниже гребня Смирный
108	**Река Юрюзань от Смирновского моста до устья реки Наси**	Р	1987		г. Усть-Катав		Гидрологический / Горная река (протяженность - 180 км) окружена вершинами горных хребтов, покрытых соснами и елями. Течение реки быстрое, бурное. Перепад высот от истока до устья – 850 м
109	**Салаватская пещера**	Р	1987		г. Усть-Катав	На правом берегу р. Юрюзань у д. Ваньковки	Геологический / Пещера карстового происхождения
110	**Скала Могильная**	Р	1987		г. Усть-Катав	Окраина города	Геологический / Скальные выходы органогенных известняков. Опорный разрез при геологическом картировании
111	**Хваточный гребень**	Р	1987		г. Усть-Катав	На правом берегу р. Юрюзань, в 2 км на юг от д. Кочкари	Геологический / Береговая гряда скалистых утесов из известняков с карстовыми образованиями

N	Название ООПТ	Значение	Год создания ООПТ	Площадь, га	АТО	Местоположение	Профиль / Объекты охраны
112	**Озеро Смолино**	Р	1969	2720	г. Челябинск	Советский, Ленинский р-ны города	Крупный водоем с максимальной глубиной 7 м, многочисленными песчаными пляжами. Обнаружены стоянки древнего человека
113	**Челябинский (городской) бор**	Р	1969	1221; охранная зона 225,390	г. Челябинск	Центральный р-н города	Ботанический / Островной бор с сосной обыкновенной
114	**Еткульский бор**	Р	1969	1411	Еткульский	У с. Еткуль	Ботанический / Массив соснового леса
115	**Озеро Большой Шантрапай**	Р	1985	520	Еткульский	Близ с. Белоусово	Гидрологический / Крупный водоем, воды которого обладают повышенной минерализацией и щелочностью. На дне обнаружены минеральные грязи. Расположен в живописной местности
116	**Озеро Боровушка**	Р	1985	1600	Еткульский	Близ д. Печенкино	Гидрологический / Небольшой водоем в живописной местности, берега поросли сосной
117	**Озеро Горькое**	Р	1985	48	Еткульский	В 64 км от д. Селезян	Гидрологический / Небольшой водоем с высокоминерализованной водой. Его донные отложения считаются целебными
118	**Анненская копь**	Р	1991	1,3	Карталинский	В 1,5 км от ст. Анненское	Геологический / На гнейсах горизонтально залегают выветрелые метаморфизованные гипербазиты. Гранитоидный массив является, по современным представлениям, древним (более 600 млн. лет) микроконтинентом
119	**Джабык-Карагайский бор**	Р	1969	96000	Карталинский		Ботанический / Островной бор в степной зоне
120	**Озеро Безымянное**	Р	1991	16000	Карталинский	Аненнский лесхоз	Гидрологический / Природный комплекс озера, место гнездования целого ряда видов околоводных птиц
121	**Курочкин лог**	Р	1969		Каслинский	В 4 км на юго-запад от г. Вишневогорск	Геологический / Минералогическая копь: жилы нефелиновых пегматитов с кристаллами эгиринавгита (размером до 0,5 м), нефелина, альбита; образования натролита и канкринита
122	**Озеро Аракуль**	Р	1969	300	Каслинский		Гидрологический / Крупный водоем с высоким качеством воды, живописными скальными берегами
123	**Озеро Долгое**	Р	1991	120	Каслинский		Гидрологический / Живописное озеро с чистой водой, окруженное сосновым лесом. Есть выходы горных пород. Не подвергалось антропогенному воздействию
124	**Озеро Светленькое**	Р	1969	24	Каслинский	В 3 км на юг от г. Вишневогорск	Гидрологический / Небольшой водоем, слабопроточный. На дне мощное отложение (до 4-6 м) сапропелевого ила
125	**Участок 100-летних культурных сосен**	Р	1975	20	Каслинский	Близ пос. Булзи, на землях Гослесфонда	Ботанический / Уникальный высокобонитетный участок лесных культур сосны, посаженной помещиком Злоказовым на открытой местности. Возраст 120 лет
126	**Вершина хребта Бакты**	Р	1987		Катав-Ивановский	Хребет Бакты на юго-востоке района	Геологический / Протяженность хребта с юго-запада на северо-восток составляет приблизительно 25 км. Вершина имеет высоту 1042 м
127	**Игнатьевская пещера**	Р	1969		Катав-Ивановский	На правом берегу р. Сим. В 7 км на северо-запад от д. Серпиевка	Геологический / Карстовая пещера длиной 540 м, имеются наскальные рисунки
128	**Истоки реки Тюльмень**	Р	1993	24300	Катав-Ивановский	Между хребтами Нары, Зигальга и Сухими горами, на юге района	Комплексный / Живописный ландшафт, образованный истоками 10 малых рек. Реликты первичной темнохвойной тайги и широколиственных лесов, участки высокогорных тундр и субальпийских лугов. Эндемичные виды растений. Редкие виды животных
129	**Пещера Колокольная**	Р	1985		Катав-Ивановский	В 2 км на юго-восток от д. Серпиевка, на правом берегу р. Сим	Геологический / Карстовая пещера с вторичными образованиями (сталактиты, сталагмиты, гуры) и наскальными рисунками палеолита. Четыре грота общей длиной 190 м
130	**Пещера Соломенная**	Р	1987		Катав-Ивановский	На правом берегу р. Сим в 2 км от д. Серпиевка вверх по течению реки	Геологический / Пещера карстового происхождения, сложный лабиринт (решетчатого типа) гротов, залов, галерей. Натечные, кристаллические и кальцитовые новообразования. Подземное озеро. Малораспространенный тип загазованных карстовых полостей. Общая длина ходов 1168 м
131	**Пещера Эссюмская**	Р	1987		Катав-Ивановский	На левом берегу р. Сим, в 8 км вниз по течению от д. Серпиевка	Геологический / Пещера - подземное русло р. Сим с подземными озерами, сифонами. В реке отмечен ряд речных видов рыб и речной рак

N	Название ООПТ	Значение	Год создания ООПТ	Площадь, га	АТО	Местоположение	Профиль / Объекты охраны
132	**Река Тюлюк**	Р	1987		Катав-Ивановский		Гидрологический / Самая высокогорная река в области, имеет длину 17 км. Берет начало на хр. Аваляк. В верховьях реки - клюквенные болота, глухариные тока. Места обитания хариуса
133	**Серпиевский карстовый участок**	Р	1985		Катав-Ивановский	На правом берегу р. Сим	Геологический / Горный массив, сложенный карбонатными породами, с разнообразными формами карста (пещеры, карнизы)
134	**Скала «Кольцо»**	Р	1985		Катав-Ивановский	На правом берегу р. Сим, в 2 км на юго-восток от д. Серпиевка	Геологический / Скальный останец с фрагментом галереи карстовой пещеры
135	**Суходол реки Сим**	Р	1987		Катав-Ивановский	Катав-Ивановский лесхоз	Гидрологический / Суходол протяженностью 2 км
136	**Березовый лог на реке Урал**	Р	1989		Кизильский	У пос. Грязнушинский	Ботанический / Лог, заросший березой естественного происхождения. Возраст березы - 25-30 лет
137	**Гора Разборная**	Р	1989		Кизильский	В 15 км на восток от пос. Кизильское	Геологический / Скальные выходы лейкократовых гранитов позднепалеозойского возраста
138	**Гора Чека**	Р	1987		Кизильский	В 7 км на северо-восток от пос. Грязнушинский	Геологический / Скалистая вершина горы причудливой формы высотой 607 м
139	**Разрез каменноугольных отложений на реке Урал**	Р	1985		Кизильский	На р. Худолаз у пос. Грязнушинский	Геологический / Находится в скальных выходах высотой 12 м и протяженностью 2100 м вдоль левого берега реки. Продукты вулканического извержения представлены базальтоидами. Имеются минералы: ильменит, титано-магнезит, палевидный гематит
140	**Синий Шихан**	Р	1987		Кизильский	На левом берегу р. Урал у пос. Кизильский	Геологический / Скальные выходы кварцевых порфиритов светло-сиреневого цвета. Опорный разрез при геологическом картировании
141	**Утесы «Семь Братьев»**	Р			Кизильский	На правом берегу р. Урал в 6 км на северо-запад от пос. Ершовский	Геологический / Скальные обнажения базальтовых миндалекаменных лав карбона, тектонический разлом. Опорный разрез при геологическом картировании
142	**Участок выветривания вулканических порфиров (у пос. Богдановка)**	Р	1981		Кизильский		Геологический / Характерные проявления выветривания вулканических профитов
143	**Васильевский бор**	Р	1987	30	Красноармейский		Ботанический / Островной бор с заболоченным озером. Произрастает редкий для этих мест багульник болотный
144	**Лесной массив на берегу реки Миасс**	Р	1987	43	Красноармейский	В 3 км от с. Миасское	Ботанический / На крутом правом берегу р. Миасс произрастают сосны, на террасах левого берега - черемуха, боярышник. Обнаружены стоянки первобытного человека
145	**Озеро Круглое**	Р	1987	30	Красноармейский	В окрестностях г. Челябинск	Гидрологический / Миниатюрное озеро округлой формы в карстовой воронке, глубиной 6 м. На дне мощный слой иловых отложений
146	**Озеро Соленый Кулат**	Р	1987	62	Красноармейский		Гидрологический / Один из самых соленых водоемов области с горьковатой водой и лечебными грязями. Глубина - до 2 м
147	**Озеро Сугояк**	Р	1987	1340	Красноармейский	У пос. Лазурный	Гидрологический / Крупный водоем с множеством пляжей, одно из красивейших озер Зауральской равнины
148	**Клюквенное болото**	Р	1989	200	Кунашакский	На север от ст. Суртанаш в сторону с. Кармаскалы	Гидрологический / Болото с благоприятными условиями для произрастания редкой для этих мест клюквы, протягивается в сторону с. Кармаскалы на 200 м
149	**Озеро Чебакуль**	Р	1989	1840	Кунашакский		Гидрологический / Крупный водоем, окруженный березовым лесом. Глубина 2-3 м. Вода обладает целебными свойствами, чистая
150	**Участок реки Багаряк от б/о Березка до устья**	Р	1989		Кунашакский	с. Усманово. От базы отдыха «Березка» до устья	Гидрологический / Живописная местность. По берегам реки выходы известковых скал, покрытых сосновым лесом. Вода чистая, прозрачная
151	**Участок реки Караболка от села Усть-Караболка**	Р	1989	151	Кунашакский	От с. Усть-Караболка до устья (1,5 км)	Гидрологический / Широкая закустаренная долина. Извилистое русло рассечено островами на рукава. Низкие берега чередуются с отвесными
152	**Выходы израндитов (Карандаш-гора)**	Р	1985		Кусинский	В 7-8 км на северо-восток от пос. Александровка	Геологический / Конусообразная гора, сложенная уникальными для Урала горными породами – израндитами, возраст 4,2 млрд. лет

N	Название ООПТ	Значение	Год создания ООПТ	Площадь, га	АТО	Местоположение	Профиль / Объекты охраны
153	**Геологический разрез протерозоя у горы Аргус**	Р	1985		Кусинский	Юго-западная окраина г. Кусы	Геологический / Пачка строматолитов – органогенных (рифовых) известняков, образовавшихся за счет сине-зеленых водорослей и залегающих в основании карбонатной толщи Саткинской свиты рифея. Маркирующий горизонт при геологическом картировании. Строматолитовый мраморизованный известняк - облицовочный камень, известный под названием «лемезит»
154	**Озеро Кара-Чура**	Р	1989	145	Нагайбакский		Гидрологический / Место гнездования водоплавающих птиц
155	**Ольховая роща**	Р	1989		Нагайбакский	На окраине Джабык-Карагайского островного бора	Ботанический / Насаждения ольхи на окраине островного бора
156	**Яр Батыр-Тау**	Р	1989		Нагайбакский	На левом берегу р. Гумбейка, в 7 км на юго-восток от пос. Балканы	Геологический / Скальные выходы эффузивных пород от основного до кислого состава, секущие дайки. Опорный разрез при геологическом картировании
157	**Дубовая роща в окрестностях села Шемаха**	Р	1969	25	Нязепетровский	Шемахинское лес-во, кв. 19	Ботанический / Дубовая роща возрастом 70 лет на границе ареала
158	**Козитовый овраг**	Р	1969		Нязепетровский	В 2 км от железнодорожной ст. Сказ, в верховьях рр. Сухая, Шемаха	Геологический / Характерные формы карстового рельефа: провальные воронки, колодцы
159	**Лиственничная роща**	Р	1989	25	Нязепетровский		Ботанический / Высокобонитетное насаждение лиственницы в возрасте 140 лет
160	**Реликтовый ельник**	Р	1989	100	Нязепетровский		Ботанический / Высокобонитетное насаждение с единичными деревьями ели в возрасте 120 лет
161	**Уфимский целебный источник**	Р	1989		Нязепетровский		Гидрологический / Природный комплекс, источник с целебными свойствами
162	**Участок реки Уфы между Тимофеевым и Зайкиными камнями**	Р	1989		Нязепетровский		Гидрологический / Участок реки между Тимофеевым и Зайкиным Камнями среди живописных скалистых берегов с нишами и гротами
163	**Шемахинская пещера в окрестностях станции Сказ**	Р	1969		Нязепетровский	В 2 км на юго-восток от железнодорожной ст. Сказ, на левом берегу р. Сухая Шемаха	Геологический / Обводненный лабиринт ходов с сифонами общей длиной 1610 м
164	**Шемахинское карстовое поле**	Р	1989	900	Нязепетровский	Долина р. Сухая Шемаха	Геологический / Характерные формы карстового рельефа: провальные воронки и колодцы
165	**Озеро Сладкое**	Р	1987	32	Октябрьский	Усадьба Кочердык	Гидрологический / Небольшой водоем с высокоминерализованной водой и целебными грязями
166	**Урочище Пороги**	Р	1987		Саткинский	У пос. Пороги	Гидрологический / Уникальное гидросооружение начала XX в. на р. Большая Сатка. В узком участке долины скалы образуют ворота, где река перегорожена плотиной. Вода падает с высоты 100 м. На энергии падающей воды работает ГЭС
167	**Каштакский бор**	Р	1969	1200; охранная зона 516,770	Сосновский		Ботанический / Островной бор вдоль р. Миасс, является городским лесопарком
168	**Ужовский бор**	Р	1969	209	Сосновский	Близ д. Ужовка	Ботанический / Островной сосновый бор вдоль р. Зюзелка
169	**Геологический разрез вулканогенно-осадочных пород с ископаемой фауной в излучине реки Увельки**	Р	1981		Троицкий	Западная окраина г. Троицк, долина р. Увелька	Геологический / Вулканогенно-осадочные породы с фауной ордовика, опорный разрез при геологическом картировании
170	**Кувайский лог**	Р	1985		Троицкий	Долина р. Санарка у д. Белокаменки	Геологический / Береговые скальные выходы глинистых сланцев, мраморизованных известняков протяженностью 530 м
171	**Парк «Степные зори»**	Р	1987	9,2	Троицкий	В 1 км от г. Троицк	Ботанический / Произрастает 40 видов древесно-кустарниковых пород. Возраст большинства видов, в т.ч. дуба, тополя, - около 100 лет. Парк создавался зажиточными горожанами г. Троицк
172	**Пугачевская пещера**	Р	1969		Троицкий	На правом берегу р. Уй	Геологический / Карстовая полость в массиве серпентинитов. По преданию пещеру посещал Емельян Пугачев

N	Название ООПТ	Значение	Год создания ООПТ	Площадь, га	АТО	Местоположение	Профиль / Объекты охраны
173	**Санарский бор**	Р	1969	29500	Троицкий		Ботанический / Островной бор. Господствует сосна обыкновенная, встречается береза бородавчатая, осина
174	**Сосновый бор «Золотая Сопка»**	Р	1969	1700	Троицкий		Ботанический / Островной бор на границе степи и лесостепи со своеобразным составом древесно-кустарниковых пород
175	**Жемерякский карстовый лог**	Р	1987		Увельский	На левом берегу р. Сухарыш	Геологический / Пещеры Большой и Малый Жемеряк, Восьмиглазка, Сквозная с длиной входов до 118 м и глубиной до 25 м. Образованы в известняках, исключительно богатых ископаемой фауной
176	**Кичигинский бор**	Р	1969	1360	Увельский		Ботанический / Островной бор с сосной обыкновенной, березой повислой
177	**Озеро Горькое**	Р	1969	57	Увельский	У с. Хомутинино	Гидрологический / Небольшой водоем, окруженный живописными берегами
178	**Озеро Пахомово**	Р	1985	85	Увельский	На землях колхоза «Знамя Октября»	Гидрологический / Небольшой водоем с щелочной водой и минеральными грязями. Окружен живописными берегами
179	**Озеро Подборное**	Р	1985	125	Увельский	У с. Хомутинино	Гидрологический / Небольшой водоем с целебными грязями. Окружен лесами, в т.ч. сосновыми
180	**Хомутинский (Дуванкульский) бор**	Р	1969	1097	Увельский	Близ с. Хомутинино	Ботанический / Островной бор
181	**Булатовский бор**	Р	1973	728	Уйский	Близ д. Булатово	Ботанический / Островной бор среди сельхозугодий
182	**Геологический разрез углистых франитов с граптолитами (у пос. Булатово)**	Р	1985		Уйский	На правом берегу р. Увелька у д. Булатово	Геологический / Скальные выходы черных углеродсодержащих кремнистых пород фтанитов с остатками граптолитов. Эталонный разрез силура при геологическом картировании. Скальные выходы имеют высоту до 30 м и протяженность 400 м
183	**Ларинский бор**	Р	1969	810	Уйский	Близ д. Ларино	Ботанический / Островной бор в холмистой местности
184	**Уйский бор**	Р	1969	5900	Уйский	В 20 км от с. Уйское, на территории заказника «Уйский»	Ботанический / Островной бор. Помимо сосны произрастают лиственница, береза бородавчатая, осина
185	**Варламовский бор**	Р	1969	12818	Чебаркульский	Близ с. Варламово, на территории заказника «Варламовский»	Ботанический / Островной бор с сосной обыкновенной
186	**Озеро Большой Кисегач**	Р	1985	1540	Чебаркульский		Гидрологический / Живописный крупный водоем с максимальной глубиной 31 м
187	**Озеро Еловое**	Р	1969	600	Чебаркульский		Гидрологический / Крупное озеро тектонического происхождения
188	**Травниковский бор**	Р	1969	1587	Чебаркульский	Близ с. Травники	Ботанический / Островной бор с высаженной куртиной кедра в центре
189	**Чебаркульский бор**	Р	1969	1441	Чебаркульский		Ботанический / Островной бор в предгорьях
190	**Озеро Горько-Соленое**	Р	1985	700	Чесменский	В 10 км от с. Тарутино	Гидрологический / Крупный водоем с щелочной высокоминерализованной водой, иловыми донными отложениями
191	**Черный бор**	Р	1969		Чесменский	Близ с. Углицкое, на территории заказника «Черноборский»	Ботанический / Островной бор

Примечание. На территории области существует так называемый экспериментальный заповедник - филиал Ильменского государственного природного заповедника, созданный в 1991 г. на площади 3750 га в соответствии с Распоряжением СМ РСФСР от 19.04.1991 г. N 348, Решением Исполкома Брединского районного Совета н.д. области от 25.10.1991 г. N 251 и Решением Исполкома Кизильского районного Совета н.д. от 18.11.1991 г. N 186-р. Статус данной территории в качестве ООПТ требует уточнения.

Ханты-Мансийский автономный округ (26.05.2006 г.)

N	Название ООПТ	Значение	Год создания ООПТ	Площадь, га	АТО	Местоположение	Профиль / Объекты охраны
Категория ООПТ: ***Государственные природные заповедники***							
1	**Малая Сосьва**	Ф	1976	225562; охранная зона 160025	Советский, Березовский	Юго-восточная часть Березовского района и северо-восточная часть Советского района; в 15 км на север от пос. Коммунистический и в 55 км на северо-восток от пос. Советский; в среднем течении р. Малая Сосьва	Возвышенные равнины в бассейне р. Малая Сосьва с кедрово-еловыми (с примесью лиственницы, пихты, березы) среднетаежными лесами (леса - 84% территории). Болота в основном сфагновые (14,5%). Во флоре около 360 видов. Редкие виды животных (западносибирский бобр; гнездятся орлан-белохвост, скопа, беркут, кречет, сапсан; на пролете – краснозобая казарка). Разнообразие охотничье-промысловой фауны (дикий северный олень, лось, бурый медведь, рысь, соболь и др.)
2	**Юганский**	Ф	1982	648636; охранная зона 93893	Сургутский	В 30 км на юг от с. Угут в верховьях рр. Малый Юган и Негусьях	Равнинные среднетаежные пихтово-еловые с кедром и сосновые беломошные леса. Верховые и грядово-мочажинные болота (60% территории). Пойменные темнохвойные леса и заросли кустарников. Редкие виды растений (надбородник безлистный, дремлик болотный, лилия саранка, черемша, лобария легочная) и животных (гнездятся орлан-белохвост, беркут, кречет, сапсан, черный аист; на пролете - краснозобая казарка, стерх). Разнообразие охотничье-промысловых животных (северный олень, лось, бурый медведь, рысь, росомаха, соболь, глухарь, тетерев, белая куропатка, рябчик)
Категория ООПТ: ***Природные парки***							
3	**Нумто**	Р	1997	721797	Белоярский	В восточной части района, на границе с Ямало-Ненецким АО, в бассейне р. Казым. Северная и восточная границы парка совпадают с административными разделами Белоярского района ХМАО с Приуральским и Надымским районами ЯНАО	Природные комплексы Сибирских увалов: реликтовые сосняки-беломошники припойменных участков рек, водосборные площади истока рр. Казым, Курьех, оз. Нумто; археологические и этнографические памятники истории и культуры; охрана мест проживания и хозяйственной деятельности малочисленных народов Севера (ханты, манси и ненцы) по берегам рек и озер. Покрытая лесом площадь составляет 40% территории, лесистость возрастает на юг и к западу. Разнообразие флоры (10 видов низших сосудистых растений, 121 вид высших сосудистых растений) и фауны (127 видов)
4	**Сибирские Увалы**	Р	1998	299620	Нижневартовский	На севере района, на границе с Ямало-Ненецким АО, в верховьях рр. Колегъеган, Сарисабун, Глубокий Сабун. Северная граница совпадает с административной границей с ЯНАО по водоразделу рр. Обь и Таз	Заповедно-природный / Южная часть Верхнетазовской возвышенности. Увалы, вытянутые в широтном направлении и являющиеся водоразделами правых притоков Оби. Верхне-Тазовская возвышенность, верховья р. Сабун. Типичные ненарушенные лесные и болотные экосистемы северной тайги, старовозрастные земляничники. Леса занимают 73% территории (сосна – 52%, лиственница - 13%, кедр - 4%, береза - 1%). Редкие виды растений – 12 видов высших сосудистых, 1 вид лишайников. Редкие виды животных - 4 вида
5	**Кондинские озера**	Р	1998	43900	Советский	На юге района, на восток от Верхне-Кондинского района, в 85 км от г. Советский. На территории природного парка находится памятник природы местного значения «Озеро Ранге-Тур»	Западная часть Кондинской низменности на левобережье Иртыша. Плоская, сильно заболоченная равнина (болота занимают 50% площади) с озерами. Среднетаежные березово-елово-сосновые леса. Природные комплексы Кондинских озер. Местообитания таежного подвида дикого северного оленя (массив сосняков-беломошников - зимние оленьи пастбища). Места произрастания редких видов растений. Участки воспроизводства редких и фоновых видов фауны. Пути миграции перелетных птиц, копытных (лось, северный олень). Памятники истории и архитектуры
Категория ООПТ: ***Государственные природные заказники***							
6	**Верхне-Кондинский**	Ф	1971	241600	Советский, Кондинский	На юг от железной дороги Индель - Обь, в 1 км от пос. Советский, в верховьях р. Конды	Комплексно-биологический / Среднетаежные леса (сосновые лишайниковые, зеленомошные и заболоченные сфагновые), пойменные темнохвойные (елово-кедровые) леса (10,2 тыс. га), лиственные вторичные леса (березняки, осинники, березовые согры, 9,5 тыс. га),

N	Название ООПТ	Значение	Год создания ООПТ	Площадь, га	АТО	Местоположение	Профиль / Объекты охраны
							болотные комплексы, луговые формации в пойме р. Конды. Значительные площади вырубок и гарей. Редкие виды растений (лобария легочная, кувшинки чистобелая и четырехгранная, пион марьин корень, очеретник белый) и животных: западносибирский (северо-азиатский) бобр, скопа, орлан-белохвост
7	**Елизаровский**	Ф	1982	76600; охранная зона шириной 2 км	Ханты-Мансийский	На западе района, в 140 км от г. Ханты-Мансийск, на левом берегу р. Обь, в 11 км от пос. Ягурьях, в 5 км от пос. Каменный, в 18 км от пос. Елизарово, в 21 км от пос. Троица	Биологический / Природные комплексы поймы р. Оби. Обширная озерно-аллювиальная низменность с лиственнично-елово-кедровыми и сосновыми лесами, часто редкостойными и сильно заболоченными. Обилие верховых сфагновых болот. Редкие виды птиц (орлан-белохвост, сапсан, на пролете – краснозобая казарка). Места обитания лося и ряда видов водоплавающих птиц. Рамсар
8	**Васпухольский**	Ф	1993	93205	Ханты-Мансийский, Кондинский	Северо-восточная часть Кондинского и юго-западная часть Ханты-Мансийского районов, в 80 км на запад от г. Ханты-Мансийск, в верховьях рр. Большой Хой, Васпухоль, Ковенская	Биологический / Среднетаежные заболоченные леса на плоских междуречьях и речных долинах. Обилие сфагновых болот и озер, заболоченность территории – около 50%. Леса образованы сосной, березой, кедром, елью. Три крупных массива беломошных боров. Дикие животные и места их обитания: северный олень (лесной подвид, кондинская популяция), лось, соболь, выдра, глухарь
9	**Сорумский**	Р	1995	159300	Белоярский	На севере района, на границе с Ямало-Ненецким АО, на север от пос. Сорум на правом берегу р. Сорум	Биологический / Полуйская возвышенность и, частично, Нижнеобская низменность. Леса образованы лиственницей, сосной, елью, березой; в поймах представлены ерники и ивняки моховые, травяно-осоковые и грядово-мочажинные болота. Лось и пути его сезонных миграций, промысловые животные, эталонные и типичные природные комплексы, виды Красной книги РФ и ХМАО
10	**Березовский**	Р	1978	43320	Березовский	В северо-восточной части района. Ближайшие населенные пункты - д. Устрем Березовского района и д. Ванзеват Белоярского района. На территории ВБУ международного значения «Нижнее Двуобье»	Биологический / Пойма Оби, сильно изрезанная протоками и озерами, заливаемая в половодье. Незатопляемые гривы заняты лесами из березы, осины, ивы, черемухи, рябины, смородины, малины, шиповника. Пять островов покрыты хвойным лесом, куда приходят весной на отел лоси. Водно-болотные угодья международного значения. Промысловые животные (водоплавающие птицы, ондатра, горностай, красная лисица) и места их обитания и размножения; виды Красной книги РФ. Рамсар
11	**Вогулка**	Р	1993	64747	Березовский	Восточная часть района, в 21-40 км от пос. Березово, в бассейне р. Вогулка, на землях Березовского лесхоза, Березовского лес-ва, кв. 315-327, 346-360, 378-393, 410-421, 432-443	Комплексный / Северо-Сосьвинская возвышенность с абсолютными высотами 150-170 м над ур. моря. Среднетаежные лиственнично-сосновые и елово-кедровые леса и верховые сфагновые болота. Лось и его зимнии стации; промысловые звери (соболь, ондатра, белка) и птицы (глухарь, тетерев, рябчик) и их местообитания; виды Красной книги РФ
12	**Нефтеюганский**	Р	1998	135200	Нефтеюганский		Комплексный / Природные комплексы
13	**Унторский**	Р	1984	81525	Октябрьский	На западе района, на границе с Березовским районом, в 52 км от с. Шеркалы, в 85 км от пос. Октябрьский, на левом берегу р. Лохтотъ-курской	Комплексный / Озерно-аллювиальная Нижне-Обская низменность, верховые сфагновые болота и крупнобугристые торфяники. В пойме Оби – сочетание соров и заливных лугов. Лиственнично-кедрово-еловые и сосновые леса, редкостойные и сильно заболоченные. Место концентрации дикого северного оленя и водоплавающих птиц. Виды Красной книги РФ (гусь-пискулька, малый лебедь, скопа, орлан-белохвост, беркут, краснозобая казарка)
14	**Сургутский**	Р	1983	108800	Сургутский	В 30 км на юго-восток от г. Сургута, на левом берегу Оби, на территории Локосовского и Белоярского сельских советов	Комплексный / Слабо дренированный равнинный рельеф Сургутской низенности, повсеместно болота и озера. На верховые сфагновые грядово-мочажинные и низинные болота приходится до 80% площади. Среднетаежные сосновые и темнохвойные (пихта, кедр, ель) леса. Места отела и миграции лося; места обитания орлана-белохвоста (Красная книга РФ); места гнездования, линьки и пролета водоплавающих птиц; промысловые пушные звери (соболь, выдра, норка, ондатра, барсук) и среда их обитания

N	Название ООПТ	Значение	Год создания ООПТ	Площадь, га	АТО	Местоположение	Профиль / Объекты охраны
15	**Аганский**	М	1996	126950	Нижневартовский	На западе района, в 12 км на юг от Новоаганска, по левобережью р. Аган в ее среднем течении между притоками Ван-Гун-Еган и Энтиль-Гун-Еган, на землях Мегионского и Нижневартовского лесхозов	Комплексный / Сосновые леса, леса из ели, пихты, кедра. Промысловые звери (бурый медведь, соболь, белка, выдра, барсук, ондатра, норка) и птицы, редкие виды животных
16	**Верхне-Вахский**	М	1993	110000	Нижневартовский	У границы с Красноярским краем, в 150 км на восток от пос. Корлики, на территории Корликовского сельского совета	Комплексный / Среднетаежные сосновые лишайниково-кустарниковые леса, а также ельники, кедрачи, березняки. Природные комплексы сфагновых болот. Виды Красной книги РФ (орлан-белохвост, краснозобая казарка, скопа, стерх, малый лебедь, пискулька); стации северного оленя (лесной подвид); нерестилища и зимовальные ямы ценных пород рыб
17	**Кулуманский**	М	1993	25000	Нижневартовский	Вдоль границы с Томской обл., в 5 км на юго-восток от г. Нижневартовск, в 10 км от с. Зайцева речка, на территории Зайцевореченского сельского совета	Комплексный / Слабодренированная низменность с озерами и болотами. Южнотаежные сосновые и темнохвойные (пихта, кедр, ель) леса. Промысловые звери и птицы (соболь, белка, выдра, ондатра, барсук, норка), редкие виды растений и животных (орлан-белохвост, краснозобая казарка, скопа, стерх, малый лебедь, пискулька), лекарственные растения
Категория ООПТ: ***Памятники природы***							
18	**Система озер Ун-Новыинклор, Ай-Новыинклор**	Р	1996	1000; охранная зона 574,5	Белоярский	На юго-восточной окраине г. Белоярский, в 0,8 км от р. Казым, на землях Белоярского лесхоза, Казымского лес-ва, кв. 372-374, 400, 401	Комплексный / Мезотрофное озеро карстового происхождения на надпойменной террасе р. Казым на границе тайги и лесотундры. С севера и юга – заболоченные усыхающие хвойные редколесья с березой, со стороны г. Белоярский - сосновые леса и редколесья, между озерами – сухой сосновый лишайниково-багульниковый лес с примесью кедра
19	**Чеускинский бор**	М	1989	100	Нефтеюганский	В пос. Чеускино, в 10 км на северо-запад от г. Нефтеюганска	Биологический / Практически незатронутый антропогенной деятельностью природный комплекс, старейший кедровник района. Основное место сбора кедровых шишек, черники, брусники для местного населения
20	**Остров Овечий**	М	1992	176	Нижневартовский	В 300 м от г. Мегион в пойме р. Обь	Ландшафтно-комплексный / Остров, состоящий из двух частей, разделенных протокой. 11 озер площадью водного зеркала от 0,1 до 0,5 га. Места гнездованья водоплавающих птиц. Богатое разнотравье в западной части острова
21	**Остров Смольный**	М	1992	486	Нижневартовский	В 4 км к от г. Мегион в пойме р. Обь, в левобережной части. В состав памятника природы входят два острова - Смольный и Ликрысова	Комплексный / Остров в пойме р. Обь. 12 озер площадью водного зеркала от 0,1 до 0,6 га. Насаждения кедра, обыкновенной сосны, осины, березы, с ивой, черемухой, смородиной, шиповником в подлеске, с богатым разнотравьем. Разнообразие животного мира (водоплавающие птицы, ондатра, норка, белка, соболь, лисица и др.). Типичные природные экосистемы вблизи крупного промышленного центра - г. Мегиона
22	**Озеро Ранге-Тур**	М	1988	2238,5; охранная зона 724,3	Советский	В 60 км на юг от г. Советский. На территории природного парка «Кондинские озера». Комсомольский лесхоз, Аран-Турское лес-во, кв. 109, 110, 132, 133, 155, 157	Комплексный / Уникальное озеро глубиной до 4 м и километровая зона вокруг него в окружении живописных лишайниковых боров. Богатство животного мира, места гнездоваяния орлана-белохвоста. Историко-культурные и археологические объекты
23	**Лесоболотная зона «Большое Каюково»**	М	1980	5753	Сургутский	В окрестностях с. Каюково, в 110 км на юго-восток от г. Сургут, в 75 км от пос. Угут	Комплексный / Крупный ненарушенный массив болот
24	**Шапшинские кедровники**	М	1990	110	Ханты-Мансийский	В окрестностях пос. Шапши, в 40 км на северо-восток от г. Ханты-Мансийска, в 15 км на юг от места слияния Оби и Иртыша. Ханты-Мансийское лес-во, кв. 1-3, 5, 98, 99. На территории проектируемого природного парка «Самаровский чугас»	Биологический / Третья надпойменная терраса р. Оби, Кедровые леса возрастом от 30 до 200 лет на хорошо дренированных подзолистых почвах. (95% территории ООПТ покрыто лесной растительностью)

Перспективные ООПТ

N	Название ООПТ	Значение	Год создания ООПТ	Площадь, га	АТО	Местоположение	Профиль / Объекты охраны
Категория ООПТ: ***Природные парки***							
1	**Самаровский чугас**	Р		6709	Ханты-Мансийский	Ханты-Мансийское лес-во (3518 га), Нялинское лес-во (острова Малый и Большой Чухтинские) (1189 га), муниципальное образование «город Ханты-Мансийск», городские леса (2002 га). На землях Гослесфонда	Природные ландшафты, историко-культурные объекты, памятники природы «Ханты-Мансийские холмы», «Шапшинские кедровники», кедровый резерват «Чухтий бор»

Ямало-Ненецкий автономный округ (01.06.2006 г.)*

N	Название ООПТ	Значение	Год создания ООПТ	Площадь, га	АТО	Местоположение	Профиль / Объекты охраны
Категория ООПТ: ***Государственные природные заповедники***							
1	**Верхне-Тазовский**	Ф	1986	631308	Красноселькупский	Верхнетазовская возвышенность, в междуречье притоков р. Таз - Покольки и Ратты. Юго-восток округа; на востоке по границе с Красноярским краем, на юге - с Ханты-Мансийским АО. 250-300 км на юго-восток от с. Красноселькуп. Центральная усадьба - с. Красноселькуп	Средняя тайга, пересеченная долинами небольших сильно меандрирующих рек, с открытыми участками грядово-мочажинных и моховых болот; темнохвойные кедрово-еловые зеленомошные леса с участием сосны и березы; редкие виды животных (малый лебедь, краснозобая казарка, скопа, чернозобая гагара, филин, беркут, орлан-белохвост, сапсан, варакушка); охотничье-промысловая фауна (глухарь, белая куропатка, лось, дикий северный олень, соболь, выдра, норка, росомаха, рысь)
2	**Гыданский**	Ф	1996	878174; охранная зона 150000	Тазовский	На п-овах Явай, Мамонта, Олений и островах Карского моря: Олений, Шокальского, Проклятые, Песцовые, Ровный. Северо-восток округа. Около 150 км на северо-запад от пос. Гыда. Центральная усадьба - пос. Тазовский	Реки, ручьи, термокарстовые озера, приморские лайды; приморские тундровые сообщества; редкие виды животных (белый медведь, нерпа, атлантический морж, белоклювая гагара, гусь-пискулька, малый лебедь, гага); ихтиофауна (лососевые, осетровые, сиговые)
Категория ООПТ: ***Государственные природные заказники***							
3	**Надымский**	Ф	1986	564000; охранная зона 992900	Надымский	37,5 км на юго-восток от г. Надым. Центральная усадьба - г. Надым	Охотничий / Лиственничные и сосновые редколесья; редкие виды животных (орлан-белохвост, беркут, сапсан, на пролете - краснозобая казарка); охотничье-промысловая фауна (дикий северный олень, бурый медведь, лось, соболь, выдра, глухарь)
4	**Куноватский**	Ф	1985	220000; в т.ч. Большеобский участок 73 000, Куноватский участок - 147 000 га	Шурышкарский	Состоит из двух участков – Куноватского и Большеобского. Куноватский: 12,5-90,0 км на запад от райцентра с. Мужи; Большеобский: 16,0-42,5 км на северо-запад от с. Горки. Центральная усадьба - с. Горки в 50 км от границы заказника	Охотничий / Кедрово-сосново-лиственничные, зеленомошно-кустарничково-лишайниковые леса с рассеянными массивами сфагновых мочажинно-крупногрядовых болот в сочетании с низинными, приуроченными к речным долинам; редкие виды животных (стерх, краснозобая казарка, орлан-белохвост, скопа, беркут, сапсан, малый лебедь); охотничье-промысловая фауна (соболь, барсук, бурый медведь, выдра и др.). Рамсар
5	**Нижне-Обский**	Ф	1982	128000	Ямальский	12,5 км на юг от райцентра пос. Яр-Сале. Центральная усадьба - пос. Яр-Сале	Охотничий / Пойма низовьев Большой Оби с системой проток, озер и низовых болот; злаково-пушицево-осоковые и арктофилово-осоковые сообщества; редкие виды животных (пискулька, малый лебедь, кречет, сапсан, на пролете - краснозобая казарка); охотничье-промысловая фауна (лось, росомаха, гуменник, белолобый гусь). Рамсар
6	**Пякольский**	Р	1996	407747	Красноселькупский	Южная граница заказника проходит приблизительно в 50 км от пос. Красноселькуп	Биологический / Природный комплекс; редкие виды животных; охотничье-промысловая фауна

N	Название ООПТ	Значение	Год создания ООПТ	Площадь, га	АТО	Местоположение	Профиль / Объекты охраны
7	**Верхнеполуйский**	Р	2005	71982	Приуральский	В 200 км на юго-запад от г. Салехард	Биологический / Экосистемы северной тайги; виды животных, занесенные в Красную книгу РФ
8	**Горнохадатинский**	Р	1997	187461	Приуральский	На северо-восточной границе заказника находится фактория Лабоpавая	Биологический / Природный комплекс; редкие виды животных; охотничье-промысловая фауна
9	**Полуйский**	Р	1998	107047	Приуральский	В 60 км от пос. Аскарка	Биологический / Природный комплекс; редкие виды животных; охотничье-промысловая фауна
10	**Полярно-Уральский**	Р	1996	32511	Приуральский	В 10 км от пос. Харп	Биологический / Природный комплекс; редкие виды животных; охотничье-промысловая фауна
11	**Собты-Юганский**	Р	1976	343519	Приуральский	50,0 км от г. Салехард, в 10 км от пос. Пельвож	Биологический / Лиственничные и лиственнично-березовые мохово-лишайниковые редколесья с примесью ели сибирской, злаково-пушицево-осоковые арктофилово-осоковые сообщества; выходы подземных вод; охотничье-промысловая фауна (лось, бурый медведь, соболь, глухарь, тетерев)
12	**Мессо-Яхинский**	Р	1976	86592	Тазовский	60,0 км на север от райцентра с. Тазовский	Биологический / Река Мессояха с многочисленными притоками и сетью озерных систем; ивняковые травяно-моховые, ерниковые лишайниково-моховые, осоково-сфагновые сообщества; редкие виды животных (малый лебедь, краснозобая казарка и др.); охотничье-промысловая фауна (лось, горностай, лисица, бурый медведь, лебедь-кликун)
13	**Ямальский**	Р	1977	1402000	Ямальский	Состоит из трех участков: Южно-Ямальского (а.), Северо-Ямальского (б.) и Гыданского (в.). В 235-535 км (а. и б.) на север от р. ц. Ярсале, 300-350 км на юго-запад и на север от озерных систем Нейто 1,2,3, оз. Ямбуто; 42,5 км (в.) на север от с. Антипаюта. Южная граница Южно-Ямальского участка заказника находится вблизи фактории Усть-Юрибей; южная граница Северо-Ямальского участка - в 10 км от пос. Дровяной. Южная граница Гыданского участка проходит в 40 км на юг от пос. Антипаюта	Комплексный / Сеть речных и озерных систем полуостровов Карского моря; ивняковые травяно-моховые, ерниковые лишайнико-моховые, осоково-сфагновые ассоциации; редкие виды животных (белый медведь, орлан белохвост, краснозобая казарка, гага-гребенушка, пискулька, малый лебедь и др.)
Категория ООПТ: ***Памятники природы***							
14	**Харбейский**	Р	1999	650000	Приуральский	В 60 км от пос. Харп по ж.-д. ветке Обская - Харасавей	Геологический / Природный комплекс; редкие виды животных; охотничье-промысловая фауна
Категория ООПТ: ***Этнические территории с особым режимом природопользования***							
15	**Сынско-Войкарская**	Р	1994	2050000	Шурышкарский	Центральная усадьба - с. Мужи	Природный комплекс; редкие виды животных; охотничье-промысловая фауна

Примечание. Фактическая площадь этнической территории с особым режимом природопользования превышает указанную в нормативных правовых документах (2295976 га).

Сибирский федеральный округ

Республика Алтай (14.08.2006 г.)

N	Название ООПТ	Значение	Год создания ООПТ	Площадь, га	АТО	Местоположение	Профиль / Объекты охраны
Категория ООПТ: ***Государственные природные заповедники***							
1	**Алтайский**	Ф	1967	881238	Турочакский, Улаганский	Северо-восточная часть республики, центр заповедника - в 70 км на северо-восток от пос. Улаган	Природные комплексы высокогорий (горно-таежные леса, горные тундры, альпийские луга, гольцы, каменные россыпи, ледники, снежники), редкие виды животных (снежный барс, аргали, беркут, скопа, улар) и растений. ВКиПН, 1998 (объект «Золотые Горы Алтая»)
2	**Катунский**	Ф	1991	151637	Усть-Коксинский	Южная часть республики, около 400 км от г. Горно-Алтайск и 50 км от райцентра с. Усть-Кокс	Биосферный / Высокогорные ландшафты (горные тундры, альпийские луга, ледники), биоразнообразие, редкие виды животных (снежный барс, выдра, двуцветный кожан, чернозобая гагара, большой баклан, горбоносый турпан, скопа, беркут, бородач, черный гриф, балобан и др.) и растений (щитовник гребенчатый, костенец алтайский, костенец волосовидный, гроздовник многораздельный, аконит ненайденный, ревень алтайский, пион степной, родиола морозная и др.). ВКиПН, 1998 (объект «Золотые Горы Алтая»); МАБ, 2000
Категория ООПТ: ***Природные парки***							
3	**Зона покоя Укок**	Р	2005	254024	Кош-Агачский	Южная часть республики, центр зоны покоя - в 110 км от пос. Кош-Агач	Высокогорные ландшафты, включающие криофитные сообщества тундро-степей, альпийских и пенепленезированных образований; высокогорно-степная флора; редкие виды растений (архар, снежный барс, манул, сибирский горный козел, корсак, серый сурок, горный гусь, орлан-долгохвост, орлан-белохвост, степная пустельга, чернозобая гагара, большой баклан, черный аист, серый журавль, красавка, могильник, степной лунь, горный дупель, черноголовый хохотун, саджа, большой сорокопут, большая выпь, серая цапля, мохноногий курганник, беркут, степной орел, балобан, бородач, черный гриф, белоголовый сип, алтайский улар, большой веретенник, жемчужный вьюрок, гуменник, аполлон обыкновенный и аполлон Феб, желтушка монгольская, желтушка Тихе, чернушка Кеферштейна, голубянка аквило и др.). ВКиПН, 1998 (объект «Золотые Горы Алтая»)
4	**Катунь**	Р	2002	73100	Майминский, Чемальский	На границе двух административных районов, побережья и водоохранных зон рр. Чемал и Катунь	Водоохранная зона р. Катунь с притоками; многочисленные памятники природы республиканского значения: «Пещера Таракольская», водные источники «Черемшанский», «Аржан-Суу», «Святой ключ», «Манжерокский», «Майминский рыхлый вал», «Озеро Манжерокское»
5	**Уч-Энмек**	Р	2001	60551	Онгудайский	Бассейн р. Каракол, с. Онгудай	Культурно-исторические памятники (Бешадарские, Туектинские петроглифы, разновременные курганы от бронзового века до 3 в. до н.э. - 17 в. н.э., стелы, менгиры, рунические письмена), культовые участки
6	**Аргут**	Р	2002	20572	Онгудайский		Природно-хозяйственный / Миграционный коридор для снежного барса и его основной жертвы - сибирского горного козла - между Теректинским хребтом и басейном р. Аргут; редкие виды животных и растений
7	**Чуй-Оозы**	Р	2002	810	Онгудайский	Севернее природно-хозяйственного парка «Аргут»	Природно-хозяйственный / Ландшафтный участок
8	**Белуха**	Р	1997	131337	Усть-Коксинский	У с.Тюнгур	Ландшафты, редкие виды растений и животных. ВКиПН, 1998 (объект «Золотые Горы Алтая»)

N	Название ООПТ	Значение	Год создания ООПТ	Площадь, га	АТО	Местоположение	Профиль / Объекты охраны
Категория ООПТ: ***Государственные природные заказники***							
9	**Сумультинский**	Р	1993	249000	Улаганский	Центральная часть республики, в 30-40 км на северо-восток от пос. Онгудай, в 40 км на северо-запад от пос. Улаган	Комплексный / Биоразнообразие природных комплексов гольцовых альпийских и таежных (черневая тайга с преобладанием кедра) ландшафтов, редкие виды растений (6 видов астрагалов, 6 видов остролодочников, ревень алтайский, борец ненайденный, лапчатка Крылова, роза остроиглистая и др.) и животных (голубянка алтайская, аполлон Феб, аполлон Эверсмана, орлан-долгохвост, бородач, чернозобая гагара, беркут, филин, горбоносый турпан, мохноногий курганник, степной орел и др.), охотничье-промысловая фауна
10	**Шавлинский**	Р	1993	237200	Улаганский, Кош-Агачский	Южная часть республики, в 60-70 км на юго-восток от пос. Онгудай, в 80-90 км на северо-запад от пос. Кош-Агач	Комплексный / Горные лиственничники с примесью кедра, 142 вида лекарственных растений, вид Красной книги РФ - снежный баран
Категория ООПТ: ***Памятники природы***							
11	**Девичий плес**	Р	1996		Улаганский	На территории Алтайского заповедника	Водный / Участок реки
12	**Гора Комсомольская**	Р	1996	75	г. Горно-Алтайск	В черте г. Горно-Алтайск, в его южной части, является одним из отрогов хребта Иолго	Комплексный / Гора с абс. высотой 428 м, сложена девонскими гранитами, известняками, сланцами; березово-осиновые черневые леса, сформировавшиеся на месте уничтоженного пихтового древостоя; 200 видов травянистых растений, в т.ч. занесенные в Кк РСФСР и РА (любка двулистная, ятрышник шлемоносный и др.); третичные реликты (бруннера сибирская, копытень европейский, чистец лесной и др.); комплекс эфемероидов (ветреницы голубая и алтайская, кандык сибирский, майник двулистный, хохлатка крупноприцветниковая и др.)
13	**Улалинский рыхлый вал**	Р	1996	75	г. Горно-Алтайск	В черте г. Горно-Алтайск, на левом берегу р. Улала, у старого кладбища	Ландшафтный / Памятник нижнего палеолита; орудия труда древних жителей, созданные 150 тыс. лет назад и сходные с галечными орудиями Африки и чоппирами Пенджаба
14	**Джумалинские теплые ключи**	Р	1980, 1996	2; охранная зона 6,2 га, в радиусе 100 м от источника	Кош-Агачский	В ур. Джумала Южно-Чуйского хребта, на 92 км на юго-запад от с. Кош-Агач	Ландшафтный / Восходящие рассредоточенные водные источники, приурочены к первой надпойменной террасе правого борта р. Жумалы, генетически связаны с юными тектоническими нарушениями северного и северо-западного направлений в биотитовых гранитах и гранодиоритах Джумалинского интрузивного массива; лишайниковые, кустарниковые и травянистые тундры в охранной зоне
15	**Источник Бугузан**	Р	1996	1; охранная зона 6 га, в радиусе 100 м от истока	Кош-Агачский	Западный склон хребта Чихачева, в долине р. Аккаялу Озек, в 40 км от с. Кокоря	Ландшафтный / Водный источник на высоте 2360 м на западном склоне хребта Чихачева, нисходящий, рассредоточенный, имеет несколько выходов по зоне дробления пород шириной 5,7 м, сезонного действия - с мая по октябрь, каптирован стальной трубой; в охранной зоне степи типчаковые, типчаково-тонконоговые, осочковые с осокой твердоватой
16	**Источник Чаган-Узунский**	Р	1980, 1996	0,03; охранная зона 0,5 га в радиусе 20 м от источника	Кош-Агачский	В долине р. Чуя, в 1,5 км от с. Чаган-Узун вверх по течению реки	Ландшафтный / Водный источник в скальном выступе южного отрога Курайского хребта Центрального Алтая; степные ландшафты в охранной зоне
17	**Водный источник Аржан-Суу**	Р	1996	0,1; охранная зона 0,5	Майминский	В водоохранной зоне р. Катунь на 477 км Чуйского тракта, на территории природного парка «Катунь», 17 км на юго-запад от г. Горно-Алтайск	Ландшафтный / Нисходящий водный источник рассеянного типа; сосновые крупнотравно-злаково-орляковые леса в охранной зоне
18	**Водный источник Манжерокский**	Р	1996	0,1; охранная зона 0,2	Майминский	В восточной части с. Манжерок, на территории природного парка «Катунь», в 20 км на юго-запад от г. Горно-Алтайск	Ландшафтный / Водный источник на уступе 3 надпойменной террасы на высоте 270 м в 6-7 м над урезом р. Катунь; сосновые с примесью березы леса, разнотравно-мятликовые и овсецово-осочковые в охранной зоне
19	**Водный источник Святой ключ**	Р	1996	0,1; охранная зона 1	Майминский	В 1 км на юго-запад от с. Кызыл-Озек, на территории природного парка «Катунь»	Ландшафтный / Водный источник сосредоточенный, нисходящий; березово-пихтовых, березово-еловых и осиново-пихтовых лесов с развитым подлеском в охранной зоне

N	Название ООПТ	Значение	Год создания ООПТ	Площадь, га	АТО	Местоположение	Профиль / Объекты охраны
20	**Водный источник Черемшанский**	Р	1996	0,1; охранная зона 0,5	Майминский	На 426-м км Чуйского тракта, на территории природного парка «Катунь», 10 км на юго-запад от г. Горно-Алтайск	Ландшафтный / Водный источник, нисходящий, сосредоточенный, каптирован срубом, принадлежит бассейну трещинно-карстовых вод, разгружающемуся в этом районе в речные отложения; сосновые, березово-сосновые, кустарниково-травяные леса в сочетании с суходольными лугами в охранной зоне
21	**Майминский рыхлый ров**	Р	1996	12	Майминский	По дороге между г. Горно-Алтайск и с. Майма, на территории природного парка «Катунь», в 7 км на запад от г. Горно-Алтайск	Палеонтологический / Майминский рыхлый вал сложен конечной мореной древнекатунского ледника, относительная высота 60 м, в прошлом подпруживал Горно-Алтайское озеро
22	**Манжерокское озеро**	Р	1996	34,8; охранная зона 11,2 (55 м от уреза воды)	Майминский	Вблизи с. Озерное, на территории природного парка «Катунь»	Ландшафтный / Гидрокарбонатно-кальциево-магниевое, слабоминерализованное озеро, флора, фауна, редкий вид водных растений - орех гребенчатый
23	**Пещера Таркольская (Каменная)**	Р	1996	0,1	Майминский	В 3 км на юго-запад от с. Бирюля, на территории природного парка «Катунь»	Геологический / Пещера протяженностью 125 м Г-образной формы, разнообразные натечные формы, редкие виды летучих мышей - водяная ночница и большой трубконос
24	**Водный источник Большой Яломанский (Кюр-Кюр-Кюре)**	Р	1996	0,2; охранная зона 1,5 га, в радиусе 50 м	Онгудайский	40-45 км вверх по р. Б. Яломан от с. Большой Яломан	Ландшафтный / Целебный источник, бьющий мощным фонтаном из левого борта карстового суходола, прорезающего восточный край выхода известнякового массива, на высоте 6-7 м над днищем суходола, относится к подвешенному типу карстовых вод, сосредоточенный, типичный сифон; высокогорно-лесные ландшафты в охранной зоне
25	**Водный источник Кадринский**	Р	1996	0,2; охранная зона 1,5 га, в радиусе 50 м от водопада	Онгудайский	Верхнее течение р. Кадрин, правобережье, в 4 км от устья, в 50-60 км от с. Малая Иня	Ландшафтный / Водный источник трещинно-карстового типа, нисходящий, сосредоточенный, высотой 2 м; лиственничные леса в охранной зоне
26	**Водный источник Тонмок-Суу (Кара-Кебек)**	Р	1996	0,2; охранная зона 1	Онгудайский	Долина р. Урсул, на 38-м км республиканского шоссе Туекта - Усть-Кан - Усть-Кокса, в 10 км от с. Ело	Ландшафтный / Водный источник, культовое место, незамерзающий родник; полынные, злаковые, тимьяновые, спирейно-осоковые и кустарниково-разнотравные степи, лиственничники при незначительном участии еловых и кедровых лесов в охранной зоне
27	**Перевал Семинский**	Р	1996	25; охранная зона в радиусе 200 м	Онгудайский	Расположен на вершине горного перевала – одного из отрогов Семинского хребта, в 30 км на юг от пос. Шебалино	Ландшафтный / Горный перевал; стела, воздвигнутая в честь 240-летия присоединения алтайского народа к России; высотная поясность - от парковых лиственничников и зеленомошниково-осоковых кедровых лесов до альпийских лугов и снежников; флора - 335 видов высших растений из 173 родов и 54 семейств, уровень эндемизма 8,4%; редкие и эндемичные виды растений (борец ненайденный, касатик тигровый, кандык сибирский, маралий корень, дендратема выемчатолистная, пион уклоняющийся, родиола розовая, ревень алтайский, кровохлебка Азовцева; редкие виды животных (аполлон обыкновенный, аполлон Эверсмана, аполлон Клариус, филин)
28	**Перевал Чике-Таман**	Р	1996	1	Онгудайский	Центральный отрог Терехтинского хребта, 685-й км Чуйского тракта, 4 км от с. Хабаровка	Ландшафтный / Горный перевал, лиственничные моховые, кустарниковые и крупнотравные леса, петрофитные варианты настоящих и луговых степей
29	**Теньгинское озеро**	Р	1996	231; охранная зона 261	Онгудайский	В горной долине в 2 км от с. Озерное и в 66 км от районного центра с. Онгудай	Комплексный / Озеро тектонического происхождения, редкие виды животных - черный гриф, кулик-сорока, черношейная поганка, розовый пеликан, большой баклан, черноголовый хохотун, лебедь-кликун, черный аист, кречет, сапсан, скопа, степной орел, могильник, красавка
30	**Водопад Корбу**	Р	1996		Турокчакский	На территории Алтайского заповедника, в 70 км на юго-восток от пос. Турочак	Водный / Водопад
31	**Гора Иконостас**	Р	1996	18	Турочакский	Расположена в 7 км от с. Турочак	Культурно-исторический / Отвесная скала высотой 80 м - гранитная интрузия девонского возраста с барельефом В.И. Ленина в центре скалы на высоте 40 м
32	**Садринское озеро**	Р	1996	53; охранная зона 7625	Турочакский	В 20 км от с. Бийка, в истоках р. Садры, на северо-восток от Телецкого оз., в бассейне р. Лебедь	Комплексный / Озеро, черневая тайга с комплексом неморальных травянистых растений, флора, фауна

N	Название ООПТ	Значение	Год создания ООПТ	Площадь, га	АТО	Местоположение	Профиль / Объекты охраны
33	**Телецкое озеро**	Р	1996		Турочакский, Улаганский	В северо-восточной части Горного Алтая на стыке с Западным Саяном, частично на территории Алтайского заповедника, центр - 90 км на юго-восток от пос. Турочак	Комплексный / Озеро с глубиной до 325 м, флора, фауна, редкие виды животных (черный аист, балобан, скопа, спасан, беркут, орлан-белохвост, орлан-долгохвост, бородач, снежный барс). ВКиПН, 1998 (объект «Золотые Горы Алтая»)
34	**Водный источник Челушманский**	Р	1996		Улаганский	На территории Алтайского заповедника, в 80 км к северо-северо-западу от пос. Улаган	Ландшафтный / Водный источник
35	**Гора Белый Камень**	Р	1996	3	Усть-Канский	В долине р. Чарыш, на правом берегу, в 3 км от с. Усть-Кан	Геологический, палеонтологический / Гора асимметричного строения, высотой до 100 м, почти совершенно обособлена со стороны долины р. Чарыш, длина горы вдоль реки около 700 м, сложена известняками; пещеры карстового происхождения, расположены в несколько ярусов (к самому верхнему ярусу приурочена Усть-Канская пещера, находящаяся на высоте 52 м над рекой); палеолитическая стоянка древнего человека, найдено 520 каменных предметов обихода (пластины, скребла, наконечники копий); охотничьи трофеи древнего человека представлены костными остатками 17 видов млекопитающих и 12 видов птиц (ископаемые кости пещерной гиены, архара, лошади, кулана, байкальского яка, бурого медведя, волка, лисицы, барсука, винторогой антилопы – типичного представителя африканских саванн, который на Алтае вымер раньше мамонта, носорога и проч.); редие виды растений (остролодочник остролистный, стеллеропсис алтайский, ковыль перистый и др.
36	**Пещера Музейная**	Р	1996	0,259	Усть-Канский	В 3-4 км на юго-восток от с. Каракол, в северных отрогах Бещелакского хребта	Геологический / Самая длинная пещера на Алтае (длина 830 м, глубина 29 м)
37	**Кучерлинское озеро**	Р	1996	321; охранная зона 529	Усть-Коксинский	В северо-восточной части Катунского хребта, вблизи горного массива г. Белуха, на территории природного парка «Белуха», в 70 км на юго-восток от пос. Усть-Кокс	Ландшафтный / Подпрудное озеро естественного происхождения, редкие виды растений: лапчатка Крылова, шиповник остроиглистый, ревень алтайский, родиола морозная, четырехчленная, розовая (всего более 15 видов); и животных: снежный барс, сибирский горный козел, аполлон Эверсмана, аполлон Феб, чернушка Киндермана
38	**Аккемское озеро**	Р	1996	96; охранная зона 492	Усть-Коксинский	В северо-восточной части Катунского хребта, вблизи горного массива г. Белуха, на территории природного парка «Белуха», в 75 км на юго-восток от пос. Усть-Кокс	Ландшафтный/Горное озеро, редкие виды растений (аконит ненайденный, рапонтикум сафлоровидный, родиола морозная и др. и животных (алтайский улар, беркут, сапсан, балобан, снежный барс, аполлон Феб, аполлон обыкновенный, чернушка Киндерманна, речная выдра)
39	**Водопад Текелю**	Р	1996	Охранная зона 30	Усть-Коксинский	В 70 км на юго-восток от пос. Усть-Кокс	Водный / Водопад
40	**Гора Белуха**	Р	1996	7530; охранная зона 2516,9	Усть-Коксинский	В северо-восточной части Катунского хребта, 90 км на юго-запад от пос. Усть-Кокс	Горные ландшафты (от луговых степей до высокогорий), виды Красной книги РА (живокость укокская, родиола морозная, четырехчленная, розовая, лапчатка Крылова, лук алтайский и дл.), охотничье-промысловая фауна, фауна птиц (белая и тундряная куропатки, клушица, альпийская галка, гималайская завирушка, краснобрюхая горихвостка, сибирский горный вьюрок, арчевый дубонос, редкие виды животных (снежный барс, беркут, алтайский улар, большая чечевица)
41	**Мультинские озера**	Р	1996	Охранная зона 702	Усть-Коксинский	В северо-западной части хребта Катунские Белки, в 40 км на юго-восток от пос. Усть-Кокс	Комплексный / Подпрудное озеро естественного происхождения, флора, фауна, редкие виды растений (3 вида родиолы, шиповник остроиглистый, копеечник чайный) и животных (аполлон Феб, чернушка Киндермана)
42	**Тайменье озеро**	Р	1996	426; охранная зона 612	Усть-Коксинский	В юго-западной части Катунского хребта, в 50 км на юго-юго-восток от пос. Усть-Кокс	Комплексный / Горное озеро, редкие виды растений (кандык сибирский, лук алтайский, родиола морозная, четырехчленная, розовая, аконит ненайденный и др.) и животных (алтайский улар, беркут, сапсан, балобан, речная выдра и др.)
43	**Каракольские озера**	Р	1996	27; охранная зона 944	Чемальский	На западных отрогах хребта Иолго, в 30 км на восток от с. Эликмонар	Водный / Семь озер в цепи озер карового происхождения на высоте 1800 м над. ур. моря, приурочены к ступеням гигантской каровой лестницы. Эндемичные растения (3 вида родиолы, колюрия гравилатная, борец ненайденный, роза остроиглистая), редкие виды животных (филин, беркут, сапсан, коростель, снежный барс (заходы))

N	Название ООПТ	Значение	Год создания ООПТ	Площадь, га	АТО	Местоположение	Профиль / Объекты охраны
44	**Пещера Туткуш**	Р	1996	18; охранная зона в радиусе 1 км	Чемальский	с. Нижний Куюм, северные отроги г. Адыган, в 30 км на северо-восток от с. Чемал	Геологический / Пещера карстового происхождения протяженностью 1165 м с четко выраженным магистральным туннелем, подземные озера, редкие виды летучих мышей - усатая ночница, водяная ночница, северный кожанок
45	**Пещера Каракокшинская**	Р	1996	Охранная зона 1,5	Чойский	В северо-западных склонах хребта Иолго, в 35 км по р. Каракокша от с. Каракокша	Геологический / Пещера протяженностью 600 м с четко выраженным магистральным туннелем
46	**Водопад Камышлинский**	Р	1996	0,0036; охранная зона в радиусе 100 м	Шебалинский	На восточном склоне Семинского хребта, в 4 км от устья р. Семы, в 40 км на северо-запад от пос. Чемал	Водный / Водопад, сформированный в третичное время, скальные ландшафты, редкие виды растений (башмачок крупноцветковый, любка двулистная, подлесник Жиральда)
47	**Источник Курловские дачи**	Р	1996	0,01; охранная зона в радиусе 15 м	Шебалинский	с. Черга в долине р. Черга, западная часть Семинского хребта	Ландшафтный / Водный источник сосредоточенный, нисходящий, дает начало небольшому горному ручью; участки березово-лиственничных, лиственничных и березовых травяных подтаежных лесов, разнотравных и злаковых степей, петрофитных вариантов кустарниковых и разнотравно-злаковых степей, фрагменты лесных и настоящих суходольных лугов в охранной зоне
48	**Пещера Кек-Таш (Карстовая шахта Экологическая)**	Р	1996	4; охранная зона в радиусе 300 м	Шебалинский	Восток Северо-Западного Алтая, восточные склоны Чергинского хребта на границе среднегорья, в 4-5 км от с. Барлак в устье р. Куила на левом берегу в северной части района	Комплексный / Карстовая шахта, заложена в мраморизированных известняках венд-кембрия, глубина 345 м, общая протяженность 1750 м. Имеется кратковременный карстовый водопад высотой 345 м
49	**Пещера Кульдюкская**	Р	1996	9; охранная зона в радиусе 300 м	Шебалинский	На восточных склонах Чергинского хребта; на границе среднегорья, в междуречье рр. Черга и Сема, на правом берегу р. Б. Черга; в 20 км на север от с. Шебалино	Геологический / Ледяная пещера протяженностью до 150 м, покровный лед занимает объем до 7200 кв. м, редкие виды летучих мышей – прудовая ночница, водяная ночница, северный кожанок; гнездятся дикие голуби
50	**Талдинская карстовая арка**	Р	1996		Шебалинский	В 30 км на северо-восток от пос. Онгудай	Геологический / Пещера карстового происхождения
51	**Туюкские озера**	Р	1996	116; охранная зона в радиусе 300 м	Шебалинский	с. Дъектиек, в районе г. Сарлык (Семинский хребет)	Комплексный / Озеро карового происхождения длиной 330 м, шириной 265 м, глубиной около 3 м, протяженность береговой линии 900 м, абс. высота 2110 м
52	**Усть-Семинский**	Р	1996		Шебалинский	В 30 км на северо-запад от пос. Чемал	Ландшафтный / Ландшафтный участок
54	**Участок реки Сема**	Р	1996	63,5; охранная зона шириной 200 м	Шебалинский	с. Камлак, от моста с. Камлак по левой стороне р. Сема до лагеря «Орленок»	Ландшафтный / Участок реки; березово-сосновые леса с черемухой, рябиной, таволгой, караганой, рододендроном; редкие виды растений (башмачки настоящий и крупноцветковый, кандык сибирский)
55	**Шишкулар-Катаил-Чистый Луг**	Р	1996	1694; охранная зона в радиусе 150 м	Шебалинский	с. Камлак, в 55 км на юг по Чуйскому тракту от г. Горно-Алтайск, на землях Алтайского экспериментального хозяйства Сибирского отделения РАН и Шебалинского лесхоза	Ландшафтный / Типичные низко- и среднегорья; коренные березово-сосновые леса северной части Алтае-Саянской горной области; высокое флористическое богатство (750 видов) и видовая насыщенность (90-100 видов на 1 кв. м); местообитания эндемичных алтае-саянских видов (аконит Крылова, зубянка сибирская, чина Фролова, подмаренник Крылова и др.), реликтов (фиалка удивительная, первоцвет крупночашечный, астрагал сладколистный и др), видов Кк РА (башмачок настоящий, кандык сибирский, гнездоцветка клобучковая)

Республика Бурятия (01.06.2006 г.)*

N	Название ООПТ	Значение	Год создания ООПТ	Площадь, га	АТО	Местоположение	Профиль / Объекты охраны
Категория ООПТ: ***Государственные природные заповедники***							
1	**Байкальский**	Ф	1969	165724; охранная зона 34788	Кабанский	Террасы южного побережья оз. Байкал и центральная часть хребта Хамар-Дабан, на высоте 2000-2300 м над ур. моря	Биосферный / Горно-таежный комплекс Центрального Хамар-Дабана с его северными и южными склонами и отрогами и южное побережье Байкала с прибайкальскими террасами; темнохвойная тайга, пихтарники, субальпийские луга, тундры – на северном склоне, светлохвойная тайга, степные участки - на южных склонах (сосна, ель, пихта, лиственница, кедр, береза, осина, тополь, кедровый стланик, ерник, ивы); типичная южнотаежная горная фауна; редкие виды растений и животных (около 70 видов, в т.ч. черный аист, скопа, хохлатый осоед, беркут, орлан-долгохвост, орлан-белохвост, красавка, азиатский бекасовидный веретенник, восточный аполлон, махаон сибирский, лента орденская голубая, сенница Геро и др.). ВКиПН, 1996 (объект «Озеро Байкал»); МАБ, 1986
2	**Джергинский**	Ф	1992	238088	Курумканский	Расположен в верхнем течении р. Баргузин на стыке Баргузинского, Икатского и Южно-Муйского хребтов, максимальная высота 2840 м над ур. моря	Природные экосистемы верховьев р. Баргузин и оз. Байкал; высокогорный и среднегорный рельеф; лесостепь, горно-таежные леса, редкостойные лиственничники, заросли кедрового стланика, участки мохово-лишайниковых тундр, субальпийские луга, ключевые болота; разнообразие флоры (540 видов сосудистых растений); таежная, горно-таежная и степная фауна (573 вида животных: беспозвоночных - 400 видов (пауки - 135 видов), рыбы - 6 видов, земноводные – 2 вида, пресмыкающиеся - 2 вида, птицы - 70 видов, млекопитающие - 167 видов); редкие виды растений (башмачок настоящий, башмачок крупноцветковый, астрагал трехграноплодный, башмачок пятнистый, черемуха уединенная, лилия карликовая, родиола розовая, рододендрон даурский, мертензия мелкопильчатая) и животных (кречет, беркут, квакша дальневосточная, кряква черная, дербник, белая сова, пестрогрудка малая); культовые места
3	**Баргузинский**	Ф	1916	374322	Северо-Байкальский	Северо-восточное побережье Байкала, включает западный склон Баргузинского хр. до его гребня, до высоты ок. 3000 м над ур. моря	Биосферный / Отроги Баргузинского хребта со снежниками, острыми пиками, гребнями; речные долины – глубокие ущелья, каньоны; термальные источники в долинах рек; карстовые явления в долинах рр. Давша, Южный Бирикан; побережье оз. Байкал с прибрежными низменностями; экосистемы горной тайги (кедр, кедровый стланик, лиственница, пихта, береза, ель, реже – каменная береза, осина, тополь, чозения) и высокогорных субальпийских и альпийских лугов, тундры и пустоши «ложноподгольцового» пояса растительности, пихтовые леса с подлеском из кедрового стланика; разнообразие флоры и фауны - 212 видов лишайников, 171 вид грибов, 147 видов мхов, более 1500 видов водорослей, свыше 880 видов сосудистых растений, 41 вид млекопитающих, 274 видов птиц, 6 видов рептилий, 3 вида амфибий, около 50 видов рыб, свыше 1200 видов насекомых; типично таежная фауна (баргузинский соболь, черношапочный сурок, бурый медведь, лесной северный олень, кабарга); редкие виды растений и животных - всего 6 видов лишайников, 38 видов цветковых, 7 видов млекопитающих, 49 видов птиц, 3 вида рептилий, 1 вид амфибий, 3 вида рыб, 2 вида насекомых; памятники эвенкийской культуры. ВкиПН, 1996 (объект «Озеро Байкал»); МАБ, 1986

N	Название ООПТ	Значение	Год создания ООПТ	Площадь, га	АТО	Местоположение	Профиль / Объекты охраны
Категория ООПТ: ***Национальные парки***							
4	**Забайкальский**	Ф	1986	246000; охранная зона 54600 (акватория оз. Байкал)	Баргузинский	Восточное побережье оз. Байкал. Включает: п-ов Святой Нос, южную часть западного склона Баргузинского хребта, Ушканьи и Чивыркуйские о-ва, акваторию Чивыркуйского и Баргузинского заливов	Экосистема восточного побережья оз. Байкал; лиственничные редкостойные леса с кедровым стланником, сосново-лиственничные леса с кедром, темнохвойные леса из пихты, кедра, ели, лиственницы и еловые редколесья, заросли кедрового стланника, горные тундры, альпийские луга, местами многочисленны болота; ландшафтные (мыс Онгоконский, о-в Большой Ушканий, Ушканьи Острова), геологические (Малочеремшанская пещера, поющие пески, о-ва Большой и Малый Колтыгей, Камешек, Безымянный), водные (источники Змеиный, Кулиных болот, Нечаевский, оз. Арангатуй), ботанические (уроч. Черемшанская роща) памятники природы; 530 видов растений, из них 15 – Красная книга РФ, 19 – Красная книга РБ, эндемики - береза Ушканья, ива толокнянолистная; разнообразие млекопитающих (Красная книга РФ - 1 вид, Красная книга РБ - 4 вида), птиц (241 вид, из них - Красная книга РФ - 14 видов); лежбища байкальской нерпы; ихтиофауна (омуль, сиг, хариус и др.). ВКиПН, 1996 (объект «Озеро Байкал»)
5	**Тункинский**	Ф	1991	1183662	Тункинский	Долина р. Иркут, прилегающие хребты Восточного Саяна и Хамар-Дабана, на юго-западе - по границе с Монголией, на юге - по границе со Знаменским р-ном, на востоке - по административной границе с Иркутской обл.	Природный комплекс Восточных Саян; система горных хребтов, отрогов и межгорных впадин; 48 рек, до 50 озер на территории парка, болота - низинные и переходные; минеральные источники; 11 памятников природы; памятники истории, археологии, культуры (дацаны, церкви), геологии; кедрово-таежные (кедр, пихта, в горах - кедровый стланик), светлохвойные (лиственница), мелколиственные (березняки, осинники, тополь душистый, ивняки - ива Мияба и корзиночная) леса, альпийские луга; не менее 900 видов сосудистых растений; редкие и исчезающие виды растений и животных (Красные книги МСОП, РФ, РБ); водолечебница Нилова Пустынь; экосистемы: Койморские болота, Бадарский сосновый бор, Мондинская, Хойтогольская, Тункинская и Торская долины; более 40 видов млекопитающих (кабан, сибирская косуля, изюбрь, лось, кабарга, росомаха, соболь, колонок, горностай, солонгой, заяц-беляк, летяга, бурундук, белка, длиннохвостый суслик, ондатра, барсук и др.); более 200 видов птиц (каменный и обыкновенный глухари, тетерев, тундряная куропатка, кряква, чирки трескунок и свистунок, касатка, серая утка, шилохвость, красноголовый нырок, лысуха и др.); редкие виды растений (башмачок настоящий, башмачок крупноцветковый, рябчик Дагана, башмачок пятнистый, многорядник копьевидный, гроздовник виргинский, весенник сибирский, эвстрема сердцелистная, мегадения Бардунова, карагана гривистая, маннагетея Гмелина и др.) и животных (черный аист, лебедь-кликун, выпь, черная кряква, касатка, горбоносый турпан, большой баклан, серый гусь, скопа, хохлатый осоед и др.). Частично - ВКиПН, 1996 (объект «Озеро Байкал»)
Категория ООПТ: ***Государственные природные заказники***							
6	**Кабанский**	Ф	1974	12100	Кабанский	В 8 км на северо-запад от с. Кабанск, устье р. Селенга	Комплексный / Заболоченная равнина, разделенная протоками дельты р. Селенги, сейсмически активная зона; галофитные луга с ивами и другими кустарниками, местами сосновые и сосново-лиственничные леса, осоковые и моховые болота; два зоологических памятника природы - остров Среднее Устье (гнездование черного журавля) и протока Колпинная (гнездование сапсана); разнообразие млекопитающих (восточная полевка, восточноазиатская мышь, узкочерепная полевка, длиннохвостый суслик, лисица, колонок, заяц-беляк, сибирская косуля, ондатра и др.) и птиц (белошапочная овсянка, бородатая куропатка, голубая сорока, полевой жаворонок, водоплавающие); редкие виды животных (гнездятся орлан-белохвост, черный журавль, сапсан, азиатский бекасовидный веретенник, на

N	Название ООПТ	Значение	Год создания ООПТ	Площадь, га	АТО	Местоположение	Профиль / Объекты охраны
							пролете - стерх, черный аист, малый лебедь, сухонос, могильник, беркут, кречет, балобан) Рамсар, 1994; ВкиПН, 1996 (объект «Озеро Байкал»)
7	**Алтачейский**	Ф	1984	60000	Мухоршибирский	От р. Сулхара по р. Гашей до границы с Бичурским р-ном, Селенгинское среднегорье, западный склон Заганского хребта	Биологический / Крупнозлаковые полидоминантные степи с участием карликовой караганы в сочетании с полынными, тимьянниковыми и лапчатниковыми сообществами, а также сосново-березовые леса на склонах невысоких сглаженных хребтов; характерная фауна степей (даурская пищуха, даурский суслик, серый и монгольский жаворонки и др.); охотничье-промысловая фауна и среда ее обитания (кабан, кабарга, изюбрь, косуля, соболь, белка, рысь, колонок, заяц-беляк, лисица, росомаха, ондатра, барсук, глухарь, тетерев, рябчик, куропатка даурская, водоплавающие птицы); редкие виды животных и среда их обитания (черный аист, еж даурский, корсак, дрофа); лекарственные виды растений
8	**Фролихинский**	Ф	1988	109200	Северо-Байкальский	Северо-восточное побережье оз. Байкал, в 45 км от пос. Нижнеангарск, в 40 км от г. Северобайкальск, западный склон северной части Баргузинского хребта, от мыса Немнянка по водоразделу рр. Правая Фролиха и Окуликан до их истоков	Биологический / Высоко- и среднегорья с узкими скалистыми гребнями и скалами-останцами; рр. Левая и Правая Фролиха, впадающие в оз. Фролиха глубиной около 80 м, многочисленные озера ледникового происхождения - всего 7 тыс. га водных угодий; 8 памятников природы; лесные сообщества (основные лесообразующие породы – лиственница даурская, сосна сибирская, ель, пихта и кедровый стланик); охотничье-промысловая фауна (лось, изюбрь, кабарга, дикий северный олень, медведь, рысь, выдра, росомаха, соболь, лисица, заяц-беляк, глухарь, рябчик, водоплавающие птицы); редкие виды животных (орлан-белохвост, выдра, скопа); редкие виды растений (хохлатка пионистая, царские кудри, родиола розовая, прострел аянский); места зимних скоплений редких видов животных и копытных; нерестилища рыб, места нагула молоди рыб; богатая фауна гидробионтов и амфибий; разнообразие флоры, орнитофауны, фауны насекомых ВкиПН, 1996 (объект «Озеро Байкал»)
9	**Улюнский**	Р	1984	19230	Баргузинский	Южный склон Баргузинского хребта, в бассейне р. Баргузин. От моста через р. Нестериха вверх по реке до слияния с р. Тургомол	Биологический / Средневысотный горный рельеф в зоне сейсмической активности, с округлыми вершинами и скалами-останцами, грунты - щебеночно-глинистые, щебеночно-супесчаные. В лесах преобладающей породой является сосна, а также лиственница, ель, кедр, береза. В подлеске – ерник, багульник. По долинам рек встречаются ольха, черемуха, тальник, ивы. Основные лекарственные растения – брусника, толокнянка. Промысловая фауна: лось, изюбрь, косуля, кабарга, медведь, рысь, росомаха, лисица, соболь, колонок, горностай, заяц-беляк, белка, глухарь, рябчик
10	**Узколугский**	Р	1973	20000	Бичурский	Предгорья Малханского хребта. От р. Хилок по административной границе с Читинской обл. и по р. Буй до впадения в нее р. Ернистая	Биологический / Средневысотные горы в зоне сейсмической активности, с округлыми вершинами и скалами-останцами; сосновые боры и смешанные леса (встречается кедр); крупнозлаковые полидоминантные степи с участием карликовой караганы в сочетании с полынными, тимьянниковыми и лапчатниковыми сообществами; в поймах рек - заросли тальника, черемухи; охотничье-промысловая фауна (лось, изюбрь, кабан, косуля, кабарга, волк, медведь, рысь, росомаха, соболь, лисица, колонок, горностай, заяц-беляк, белка, глухарь, тетерев, рябчик, куропатка серая, водоплавающие птицы)
11	**Боргойский**	Р	1979	43360	Джидинский	На юго-востоке по левому берегу р. Джида, включая урочище Дырестуйский Култук, до трассы Петропавловка – Селендума, на северо-западе - хребет Малый Хамар-Дабан, на западе - отроги Джидинского хребта	Биологический / Средневысотные горы и высокие равнины, сырые солонцеватые злаковые луга в сочетании с осочниками и кустарниками, крупнозлаковые степи с участием карликовой караганы в сочетании с полынными, тимьянниковыми сообществами; Боргойские озера (3 водоема) – места пролета, отдыха и гнездования водоплавающей дичи; воспроизводственные участки даурской куропатки, тетерева, копытных и пушных зверей; редкие виды птиц (дрофа, черный аист, сапсан, манул, лебедь-кликун, сухонос и др.)

N	Название ООПТ	Значение	Год создания ООПТ	Площадь, га	АТО	Местоположение	Профиль / Объекты охраны
12	**Кондинский**	Р	1979	16320	Еравнинский	Сосново-Озерская администрация. Часть Витимского плоскогорья, отроги Яблоневого хребта. От моста через р. Конда по трассе Чита - Романовка до границы с Читинской обл.	Биологический / Средневысотный горный рельеф в зоне сейсмической активности, с округлыми вершинами и скалами-останцами; лиственничные заболоченные леса с подлеском из ерника в сочетании с травяно-моховыми болотами, в котловине лиственничные травяно-моховые леса (лиственница, ольха, ива, ерник, вереск); охотничье-промысловая фауна (лось, изюбрь, кабан, кабарга, косуля, медведь, волк, рысь, росомаха, соболь, лисица, колонок, заяц-беляк, белка, глухарь, тетерев, рябчик, водоплавающие птицы); природные солонцы
13	**Ангирский**	Р	1968	46684	Заиграевский	На территории Унэгэтэйского лесничества, от урочища Шолоты до урочища Ангисхан, граничит с Прибайкальским мехлесхозом, Курбинским лесхозом, от с. Новая Курба по рр. Курба, Ингисхан и Черешанка, по отрогам Улан-Бургасы до водораздела с Прибайкальским р-ном	Биологический / Пушные и копытные охотничьи животные. Расчлененный рельеф с резким колебанием горных высот и понижений, частые засухи, пыльные бури. Почвы: гольцово-дерновые, горно-тундровые, мерзлотно-таежные (горные дерновые подтаежные), подзолистые (иллювиально-гумусовые), глубокопромерзающие, а также местами пойменные. Речная сеть свыше 100 км. Выражена вертикальная зональность, древесные породы: сосна, лиственница, береза, осина, кустарники. Забайкальская темнохвойная тайга: кедр, пихта и ель в смеси с сосной и лиственницей. Травяно-кустарничковый ярус: багульник, брусника, голубика. Природный комплекс естественных сообществ, места обитания диких животных. Охраняемые виды: лось, изюбрь, косуля, кабан, медведь, рысь, росомаха, соболь, лисица красная, колонок, горностай, белка, заяц-беляк, тетерев, глухарь, рябчик
14	**Снежинский**	Р	1976	216032	Закаменский	Центральная часть хребта Хамар-Дабан. От верховьев р. Хангарул по хребту водораздела Большая Зеренка, по границе Кабанского р-на, от границы Тункинского р-на, от верховьев р. Утулик до верховьев р. Большая Зеренка	Биологический / Средне- и высокогорный рельеф, сильно расчлененный, в зоне сейсмической активности; субальпийские луга, заросли кедрового стланика, лиственничные и кустарниковые леса в сочетании с зарослями ерника; охотничье-промысловая фауна (лось, изюбрь, кабан, косуля, кабарга, рысь, росомаха, волк, лисица, соболь, колонок, горностай, ласка, заяц-беляк, белка, летяга, американская норка, каменный глухарь, рябчик, белая куропатка); редкие виды растений (венерин башмачок, ветренница байкальская, касатик гладкий, башмачок крупноцветковый, сверция байкальская, остролодочник волосистоножковый) и животных (черный аист, речная выдра)
15	**Энхалукский**	Р	1995	17728	Кабанский	Побережье оз. Байкал от Дуланского Калтуса до г. Старый Энхалук	Биологический / Низкогорный рельеф, с округлыми вершинами, многолетняя мерзлота, сейсмически активная зона; хвойные леса (сосна, лиственница, пихта, местами с примесью березы, осины); охотничье-промысловая фауна (лось, изюбрь, косуля, медведь, рысь, росомаха, лисица, соболь, колонок, горностай, заяц-беляк, белка, ондатра, глухарь, рябчик, куропатка); редкие виды животных (орлан-белохвост, скопа)
16	**Кижингинский (Оротский)**	Р	1995	39260	Кижингинский	Северо-западные отроги хребта Саган-Хуртэй. От р. Кижинга по проселочной дороге в урочище Зун-Хул, по водораздельному хребту до гольца Хепхен, граничит с Читинской обл.	Биологический / Горно-лесной природный комплекс в зоне сейсмической активности, речные и озерные комплексы; лесные угодья (основные породы - сосна, лиственница, береза); охотниье-промысловая фауна (лось, изюбрь, кабан, косуля, кабарга, медведь, рысь, росомаха, соболь, лисица, колонок, горностай, белка, глухарь, тетерев, рябчик); редкие виды животных (черный аист)
17	**Муйский**	Р	1975	46500	Муйский	Расположен в горах, с северо-запада граничит с Северомуйским хребтом. На юго-востоке - с Южномуйским хребтом. От Муйского минерального источника по правому течению р. Муя, на севере - по административной границе с Республикой Саха	Биологический / Средневысотный горный рельеф, долина р. Муя; леса из лиственницы даурской, сосны, ели, пихты и кедрового стланика; копытные и пушные охотничьи животные, боровая дичь и среда их обитания
18	**Тугнуйский**	Р	1977	36085	Мухоршибирский	Тугнуйская долина. От с. Хошун-Узур по тракту до с. Тугнуй, далее до с. Харашибирь по р. Сухара, по тракту в Улан-Удэ до с. Хошун-Узур	Биологический / Сухие горные луга и поля, межгорные луговые равнины, заросшие ивой и другими кустарниками, степные участки (ковыль-волосатик и тонконог, на каменистых сухих склонах - заросли караганы карликовой, злаки – полевица, овсянница, мятлики, а также пижма сибирская, полыни); озера (оз. Хатагор и др.); редкие виды животных (манул, корсак, солонгой, дрофа, черный аист, черный журавль, степная пустельга, степной орел)

N	Название ООПТ	Значение	Год создания ООПТ	Площадь, га	АТО	Местоположение	Профиль / Объекты охраны
19	**Прибайкальский**	Р	1981	74180; охранная зона 2500	Прибайкальский	Отроги хребта Улан-Бургасы. От устья р. Кика вдоль побережья оз. Байкал до административной границы с Кабанским р-ном	Биологический / Горно-таежные естественные сообщества; 18 речек и ручьев, 34 км береговой линии оз. Байкал, озера Колок и Духовое; горнотаежные леса, сосновые с примесью лиственницы, реже кедра, березы, осины, с кустарничковым покровом, в долинах - галофитные луга в сочетании с зарослями ив; разнообразие фауны (красно-серая и серая полевки, восточноазиатская мышь, восточная полевка, узкочерепная полевка, лось, изюбрь, кабан, косуля, кабарга, медведь, рысь, росомаха, лисица, соболь, колонок, горностай, заяц-беляк, белка, ондатра, гусь серый, пеночка-зарничка, белокрылый клест, каменный глухарь, малая мухоловка, большой дятел, поползень, пятнистый конек, белошапочная овсянка, бородатая куропатка, голубая сорока, обыкновенная чечевица и др.); редкие виды животных (орлан-белохвост, черный аист, лебедь-кликун, речная выдра)
20	**Верхне-Ангарский**	Р	1979	26200	Северо-Байкальский	Дельта р. Верхняя Ангара: от Верхнезаимского источника по левому берегу р. Верхняя Ангара до впадения в оз. Байкал	Биологический / Низкогорный рельеф, широкие долины рр. Верхняя Ангара и Кичера, массивы многолетней мерзлоты, сейсмически активная зона; смешанные леса (сосна сибирская, береза, подлесок - рододендрон даурский, в напочвенном покрове - брусника); редкие виды животных (лебедь-кликун, орлан-белохвост, скопа и др.); водоплавающие птицы и среда их обитания
21	**Худакский**	Р	1971	44900	Хоринский	Юго-восточные склоны хр. Курбинский. От водораздела вниз по течению р.Тулаевка по северной границе совхоза «Удинский»	Биологический / Средневысотные горы в зоне сейсмической активности, с округлыми вершинами; сосновые и травяно-кустарниковые леса, мелкодерновинные степи, горные лиственничные леса с подлеском из рододендрона; разнообразие флоры (щитовник мужской, мятлик иркутский, ковыль Клеменца, лилия кудреватая, лилия карликовая, лук алтайский, касатик гладкий, касатик тигровый, купальница лиловая, смородина дикуша, черемуха обыкновенная, карагана гривистая, остролодочник блестящий, остролодочник трехлистный, клевер темно-каштановый, горошек Цыдена и др.); охотничье-промысловая фауна (лось, изюбрь, кабан, косуля, кабарга, северный олень, рысь, росомаха, волк, лисица, соболь, колонок, горностай, ласка, заяц, белка, летяга, каменный глухарь, рябчик, белая куропатка); редкие виды растений (ветреница байкальская, касатик гладкий, башмачок крупноцветковый, сверция байкальская) и животных (черный аист, выдра)

Примечание. На территории республики существует 266 памятников природы, инвентаризация которых ведется с 1999 г. В настоящий момент их правовой статус и состав требуют уточнения. Полный перечень 266 памятников природы см.: Сводный список особо охраняемых природных территорий Российской Федерации / Под ред. Д.М. Очагова и др. М.: ВНИИЦлесресурс, 2001. 452 с.

Республика Тыва (01.12.2006 г.)*

N	Название ООПТ	Значение	Год создания ООПТ	Площадь, га	АТО	Местоположение	Профиль / Объекты охраны
Категория ООПТ: ***Государственные природные заповедники***							
1	**Азас**	Ф	1985	300390; охранная зона 90000 (шириной 2 км)	Тоджинский	В 30 км на восток от с. Тоора-Хем, от оз. Азас на северо-восток, вдоль р. Азас и ее истоков по широте на 150 км и по долготе на 25-30 км	Горнотаежные и тундрово-гольцовые ландшафты с преобладанием кедровой тайги и лиственничных лесов в Тоджинской котловине в бассейне правых притоков р. Б. Енисей (Бий-Хем); многочисленные озера, наибольшее - Азас, длиной 20 км, шириной до 5 км; редкие виды животных (тувинский подвид речного бобра, колпица, черный аист, горный гусь, скопа, беркут, балобан, орлан-белохвост, овсянка Годлевского); охотничье-промысловая фауна (марал, кабарга, лось, сибирская косуля, дикий северный олень, соболь, медведь)
2	**Убсунурская котловина**	Ф	1993	323198,4; охранная зона 601938	Эрзинский, Тес-Хемский, Монгун-Тайгинский, Бай-Тайгинский, Овюрский	9 участков: 1)Цугээр Элс - в 5 км на юг от с. Эрзин, Тес-Хемский кожуун, в северо-восточной части Убсунурской котловины по левобережью р. Тес-Хем. Площадь заповедного ядра 4900 га, охранной зоны - 50000 га; 2)Ямаалыг - в 20 км на запад от с.Эрзин, Тес-Хемский кожуун, левый берег р. Тес-Хем, восточнее хребта Агар-Даг, севернее песков Алтан-Элс. Площадь ядра - 800 га, площадь охранной зоны – 4000 га; 3)Улар - в 50 км на северо-восток от с. Эрзин, Эрзинский кожуун, южный макросклон хребта Сенгилен, охватывает весь бассейн р. Улар-Хем и часть водоразделов хребта Хорумнуг-тайга. Площадь ядра заповедного участка – 18000 га, охранной зоны - 20480 га; 4) Арысканныг - в 40 км на северо-запад от с. Самагатай, Тес-Хемский кожуун, южные склоны хребта Восточный Танну-Ола. Площадь ядра 15000 га, охранной зоны – 11800 га; 5)Монгун-Тайга - в 20 км на запад от с. Мугур-Аксы, Монгун-Тайгинский кожуун. Площадь заповедного ядра - 14950 га, охранной зоны – 99460 (85450) га; 6) Оруку-Шынаа - дельта р. Тес-Хем, Тес-Хемский кожуун, площадь 28750 га; 7)Кара-Холь - северо-западная часть республики на границе с Р. Алтай и Р. Хакасия, отроги Западного Саяна, Бай-Тайгинский кожуун; 8)Хан-Дээр - отроги Западного Саяна, Сут-Хольский кожуун; 9)Убсу-Нур – дельта р. Тес-Хем, Тес-Хемский кожуун	Биосферный / 1)Левобережье р. Тес-Хем с ковыльными и опустыненными степями, крупные массивы песков; редкие виды животных (манул, перевязка, пятипалый карликовый тушканчик, змееяд, степной орел, могильник, черный гриф, балобан, сапсан, черный журавль, красавка, дрофа); 2)Левобережье р. Тес-Хем на восток от хребта Агар-Даг, останец со степной растительностью, более 300 курганов древних захоронений; 3)Южный макросклон хребта Сангилен, бассейн р. Улар-Хем, среднегорья, сочетание субальпийских и альпийских лугов, зарослей кустарников, горные степи, мохово-лишайниковые и каменистые тундры и горно-таежные леса; флора (38 семейств, 93 рода, 142 вида); животный мир; редкие виды животных (снежный барс, алтайский горный баран, красный волк); 4)Южные склоны Восточного Танну-Ола на высотах 2200-2300 м с лиственничными лесами, каменистыми пустынными степями, высокогорными тундрами, довольно вытянутые, каменистые, глубоко расчлененные в результате современной эрозии; дриадовые и ивовые тундры, смешанные леса; животный мир; редкие виды животных (снежный барс, балобан, орел-карлик, большой подорлик и др.); 5)Высокогорья с альпийским рельефом и оледенением, снежники; высокогорно-альпийская растительность (тундры и луга с каллиантемупсом, лапчаткой холодной, калузией степной), степи; животный мир; редкие виды животных (снежный барс, перевязка, манул, красный волк, алтайский горный баран, сибирский горный козел, тарбаган, черный аист, красавка, горный гусь, горный дупель, алтайский улар, черный гриф, белоголовый сип, бородач, степной орел, беркут, балобан, сапсан, монгольский земляной воробей, овсянка Годлевского); 6)Животный мир (сибирская косуля, кабан, водно-болотные виды птиц); редкие виды птиц (черный аист, малый лебедь); 7)Растительность горно-таежного типа; редкие виды животных (дикий северный олень, снежный барс); 8)Горный рельеф, высоты 2800-3100 м над ур. моря, характерно глубокое расчленение речными долинами; лиственнично-кедровая тайга; животный мир; редкие виды животных (снежный барс, красный волк, дикий северный олень, манул, беркут, орлан-белохвост, алтайский улар); 9)Сочетание заболоченных лугов и болотистых участков в дельте р. Тес-Хем - притока бессточного озера Убсу-Нур; животный мир; редкие виды животных черный аист, малый лебедь). ВкиПН, 2003 (объект «Убсунурская котловина», совместно с Монголией); МАБ, 1997
Категория ООПТ: ***Государственные природные заказники***							
3	**Аянгаты**	Р	2000	51000	Барун-Хемчикский	На юго-востоке Барун-Хемчикского кожууна, на землях Барун-Хемчикского лесхоза	Комплексный / Промысловые животные и среда их обитания

N	Название ООПТ	Значение	Год создания ООПТ	Площадь, га	АТО	Местоположение	Профиль / Объекты охраны
4	**Шеминский**	Р	1978	25000	Дзун-Хемчикский	Южная часть Дзун-Хемчикского кожууна, в 10 км на юг от с. Шеми	Комплексный / Лиственничные, еловые и кедровые леса в отрогах хребта Западный Танну-Ола; промысловые копытные, пушные звери и птицы
5	**Дерзигский**	Р	1974	25000	Каа-Хемский	Северо-западная часть Каа-Хемского кожууна, в 18 км на северо-восток от с. Сарыг-Сеп	Комплексный / Отроги хребта Акад. Обручева; р. Дерзиг; темнохвойная и светлохвойная тайга, смешанные леса (лиственница, ель, кедр, береза, тополь, в подлеске шиповник, черемуха, карагана), степные участки, тундровые комплексы, водно-болотные угодья; охотничье-промысловая фауна (лось, марал, косуля, кабан и т. д., соболь, норка, колонок, горностай, глухарь, тетерев, рябчик и др.)
6	**Уш-Белдирский**	Р	1975	15000	Каа-Хемский	Восточная часть кожууна. Бассейны рр. Белин, Кадыр-Ос в отрогах хребта Акад. Обручева	Комплексный / Разнообразие растительного мира: темнохвойная и свтлохвойная тайга, смешанные леса, степные и тундровые комплексы, водно-болотные угодья (до 2900 м над ур. моря). Общая протяженность рек около 35 км. Разнообразие фауны: соболь, норка, горностай, рысь, колонок, лось, марал, северный дикий олень, косуля, кабан, кабарга, глухарь, тетерев и др.
7	**Шанский**	Р	1972	30000	Каа-Хемский	Северо-западная часть Каа-Хемского кожууна, в 10 км на запад от с. Сарыг-Сеп и в 10 км на северо-восток от с. Бояровка	Комплексный / Темнохвойная и светлохвойная тайга (лиственница, ель, кедр, тополь, в подлеске карагана, смородина), лесостепные и тундровые природные комплексы, водно-болотные угодья в отрогах хребта Акад. Обручева; охотничье-промысловая фауна (лось, марал, косуля, кабан, кабарга; мелкие пушные: соболь, колонок, горностай, белка, глухарь, тетерев, рябчик и др.)
8	**Тапсинский**	Р	1961	109000	Кызылский	В 35 км на северо-восток от г. Кызыл, в 1 км на восток от с. Черби	Комплексный / Отроги хребта Акад. Обручева (до 2684 м над ур. моря); темнохвойная и светлохвойная тайга (лиственница, ель, кедр, тополь, в подлеске карагана, смородина, черемуха и т.д.), лесостепные и тундровые комплексы, водно-болотные угодья; охотничье-промысловая фауна (9 видов куньих, белка, ондатра заяц-беляк, рысь, волк, лисица, бурый медведь, лось, марал, северный олень, косуля, кабан, кабарга, глухарь, тетерев, рябчик и др.)
9	**Ондумский**	Р	1985	47000	Кызылский, Каа-Хемский	Северо-восток Кызылского и северо-запад Каа-Хемского кожуунов. В 10 км на северо-восток от пос. Каа-Хем	Комплексный / Лесные массивы; промысловые копытные звери и птицы; вид Красной книги РФ – манул
10	**Тайга**	Р	1978	21000	Пий-Хемский	В 26 км на северо-запад от г. Кызыл, в 15 км на юг от г. Туран	Биологический, комплексный / Уюкский хребет (до 1900 м над ур. моря) с крутыми склонами и сглаженными вершинами; горная тайга (залесено около 80% территории) с участием лиственницы, кедра, ели, березы; семенной участок кедра сибирского; охотничье-промысловая фауна (лось, марал, косуля, кабан, кабарга, манул, медведь, рысь, соболь, глухарь, тетерев, рябчик)
11	**Хутинский**	Р	1972	107000	Пий-Хемский	В 70 км на северо-восток от г. Туран. На территории располагаются населенные пункты Хут и Севи	Видовой / Промысловые животные (копытные) и среда их обитания (леса из лиственницы, ели, кедра с подлеском из черемухи, шиповника, жимолости)
12	**Ээрбекский**	Р	1985	30000	Пий-Хемский	Юго-западная часть кожууна, в 25 км на север от с. Ээрбек	Комплексный / Темнохвойная и светлохвойная тайга (лиственница, кедр, ель, береза), степные и тундровые сообщества, водно-болотные угодья в отрогах Уюкского хребта (до 1870 м над ур. моря); охотничье-промысловые животные (лось, марал, косуля, кабан, кабарга, рысь и др.; птицы: глухарь, тетерев, рябчик, куропатки и др.)
13	**Сут-Хольский**	Р	1979	10000	Сут-Хольский	Центральная часть Сут-Хольского кожууна, в 20 км на север от с. Сут-Холь	Комплексный / Пресноводное оз. Сут-Холь площадью 1400 га, на высоте около 1800 м над ур. моря, с прилегающими таежными лесами; охотничье-промысловая фауна (марал, косуля, кабан, соболь, глухарь, тетерев и др.); ихтиофауна
14	**Балгазынский**	Р	1958	150000	Тандинский	В 63 км на юг от г. Кызыл	Видовой / Леса (сосна, лиственница, береза, осина, ель, ива древовидная) и злаково-разнотравные степи на всхолмленном плато в южной части Улуг-Хемской котловины с абс. высотами 900-1300 м; юго-восточная граница распространения сосны обыкновенной; охотничье-промысловая фауна (косуля, марал, кабан, рысь, рябчик, тетерев, бородатая куропатка); редкие виды животных (красный волк, манул, беркут, дрофа)

N	Название ООПТ	Значение	Год создания ООПТ	Площадь, га	АТО	Местоположение	Профиль / Объекты охраны
15	**Дурген**	Р	2000	35000	Тандинский	Южная часть Тандинского кожууна, на землях Тандинского лесхоза	Комплексный / Промысловые животные и среда их обитания
16	**Чагытайский**	Р	1995	5350	Тандинский	Южная часть кожууна, в 15 км на восток от с. Дурген, в 25 км на запад от с. Балгазын	Биолого-гидрологический / Пресноводное озеро в юго-восточной части Тувинской котловины в предгорьях хребта Танну-Ола площадью около 2850 га и глубиной около 20 м; ихтиофауна: пелядь (акклиматизирована), язь, лещ, щука, карп
17	**Каъкский**	Р	1985	60000	Улуг-Хемский, Чеди-Хольский	Восточная часть Улуг-Хемского и северо-западная часть Чеди-Холского кожуунов, в 7 км на север от с. Ак-Тал	Комплексный / Темнохвойная и светлохвойная тайга (лиственница, ель, кедр, береза, тополь), смешанные леса, степные и тундровые сообщества, водно-болотные угодья в южной части Тувинской котловины в отрогах хребта Берт-Даг (1577 м над ур. моря); охотничье-промысловая фауна (лось, марал, косуля, кабан, кабарга, медведь, соболь, колонок, росомаха, глухарь, тетерев, куропатка)
18	**Чаа-Хольский**	Р	1973	20000	Чаа-Хольский	В 20 км на юг от районного центра	Комплексный / Высокогорья хр. Западный Танну-Ола (от 660 до 2900 м над ур. моря с крутыми склонами и ущельями); около 90% территории покрыто лесом (лиственница, кедр, ель, сосна, береза, осина, ива древовидная); плюсовые деревья лиственницы сибирской; охотничье-промысловая фауна (лось, марал, косуля, кабан, кабарга, медведь, соболь, росомаха, рысь, козерог, кеклик, глухарь, тетерев, рябчик, белая и серая куропатки); редкие виды животных (красный волк, снежный барс, манул, беркут, орлан-белохвост)
Категория ООПТ: ***Памятники природы***							
19	**Бай-Тальские источники**	Р	1982	30000	Бай-Тайгинский	В 30 км на северо-запад от с. Тээли	Гидрологический / Выходы радоновых вод на левом берегу р. Хемчик, притока Енисея, на протяжении 700 м
20	**Озеро Кара-Холь**	Р	1982	6701	Бай-Тайгинский	В 45 км западнее с. Кара-Холь. По западному и северному берегам проходит граница охранной зоны кластерного участка «Кара-Холь» ГПБЗ «Убсунурская котловина»	Гидрологический / Озеро – место впадения р. Манагы
21	**Кок-Тейский (Кок-Тейский источник)**	Р	1982	5000	Каа-Хемский	В 20 км на восток от г. Кызыл	Гидрологический / Два источника на правобережье р. Каа-Хем
22	**Оз. Уш-Бельдыр (Уш-Бельдирские источники)**	Р	1982	15000; охранная зона шириной 100 м	Каа-Хемский	У государственной границы с Монголией	Гидрологический / Горячие источники на Прихубсугульском нагорье у слияния рр. Шишхид-Гол, Белин и Вусин-Гол, с кремнисто-сероводородными водами, напоминающими воды курорта Цхалтубо
23	**Озеро Тере-Холь**	Р	1982	5481; охранная зона шириной 1000 м	Кызылский	В верховьях р. Каа-Хем, в 10 км на запад от с. Кунгуртуг	Гидрологический / Пресноводное озеро, окруженное лугами (северный берег) и елово-лиственничными лесами (южный берег); высокое видовое разнообразие зверей и птиц; местообитание водоплавающих птиц; древняя крепость на острове
24	**Озеро Чедер**	Р	1982	1175; охранная зона шириной 1000 м	Кызылский	В 45 км на юг от г. Кызыл	Гидрологический / Озеро длиной 4,5 км, шириной 1,54 км, глубиной в средней части 1,8 м со слабосоленой водой; лечебные грязи
25	**Озеро Белое**	Р	1982	775; охранная зона шириной 1000 м	Пий-Хемский	В 15 км на юго-запад от г. Туран	Гидрологический / Озеро в Турано-Уюкской котловине; лечебные грязи; место гнездования водоплавающих птиц
26	**Хутинский порог**	Р	1982	800; охранная зона шириной 100 м	Пий-Хемский	В 25-30 км на юго-запад от с. Севи, в 75-80 км на север от г. Кызыл	Гидрологический / Порог у отвесного правого берега р. Бий-Хем с многочисленными скальными выступами и громадными валунами
27	**Озеро Сут-Холь**	Р	1982	6200	Сут-Хольский	В 185 км севернее с. Бора-Тайга	Гидрологический / Озеро в юго-восточных отрогах Алашского нагорья на высоте 1814 м над ур. моря
28	**Озеро Хадын**	Р	1982	3700; охранная зона шириной 1000 м	Тандинский	В 19 км на север от с. Вай-Хаак, в 48 км на юг от г. Кызыл	Гидрологический / Самый большой водоем Улуг-Хемской котловины в бессточной впадине с хлоридно-сульфатно-натриевыми водами; лечебные грязи
29	**Озеро Чагытай**	Р	1982	3990	Тандинский	В 21 км на восток от с. Бай-Хаак	Гидрологический / Озеро в предгорьях хребта Восточный Танну-Ола вблизи шлейфа северного макросклона, длиной 8 км, шириной – 6 км; полынно-злаковые степи с зарослями караганы (северный берег); заросли ивы, березы, лиственницы (юго-восточный берег); обширные заросли тростника, на глубине 5-6 м на литорали - заросли рдеста (юго-западный берег); исток р. Мажалдык

N	Название ООПТ	Значение	Год создания ООПТ	Площадь, га	АТО	Местоположение	Профиль / Объекты охраны
30	**Озеро Дус-Холь**	Р	1982	125; охранная зона шириной 1000 м	Тандынский	В 25 км на север от с. Бай-Хаак, в 3 км на запад от оз. Хадын	Гидрологический / Соленое озеро в окружении барханных песков сухостепной и полупустынной зоны; соленые и пресные источники
31	**Тарысский источник**	Р	1982	10500	Тере-Хольский	В 70 км на восток от с. Кунгуртуг	Гидрологический / 18 горячих источников по обоим берегам р. Аржанец; лечебные грязи
32	**Озеро Азас**	Р	1982	6570	Тоджинский	В 23 км на восток от с. Тоора-Хем	Гидрологический / Озеро
33	**Озеро Торе-Холь**	Р	1982	8150; охранная зона шириной 1000 м	Эрзинский	В 20 км на юг от с. Эрзин, на территории охранной зоны ГПЗ «Убсунурская котловина»	Гидрологический / Пресное озеро в северо-восточной части Убсунурской котловины на левом берегу р. Тес-Хем; песчаные барханы; местообитание водоплавающих птиц
34	**Ручей Тонмас-Суг**	М		30	г. Кызыл	г. Кызыл, от района старого аэропорта до впадения в р. Енисей	Гидрологический / Ручей с прилегающим пойменным болотом; эндемичные виды растений
Категория ООПТ: ***Курорты***							
35	**Уш-Бельдир**	Р	2005	25			Лечебные ресурсы
36	**Чедер**	Р	2005	1075			Лечебные ресурсы

Примечание. Помимо памятника природы «Ручей Тонмас-Суг» на территории республики существует более 20 памятников природы местного значения, созданных в 1980-1990-е годы. В настоящее время в регионе проводится инвентаризация ООПТ местного значения.

Республика Хакасия (11.10.2006 г.)*

N	Название ООПТ	Значение	Год создания ООПТ	Площадь, га	АТО	Местоположение	Профиль / Объекты охраны
Категория ООПТ: ***Государственные природные заповедники***							
1	**Хакасский**	Ф	1999	267565 (площадь по участкам: «Малый Абакан» - 97829 га, «Озеро Белое» - 4685 га, «Озеро Иткуль» - 6154 га, «Озеро Шира» - 1397 га, «Озеро Улух-Коль» - 2561 га, «Оглахты» - 2590 га, «Хол Богаз» - 2499 га, Подзаплоты» - 5181 га, «Камызякская степь – 2228 га, «Заимка Лыковых» - 142441 га); охранная зона 167648,8	Таштыпский (участки «Малый Абакан», «Заимка Лыковых»), Ширинский, Боградский, Усть-Абаканский (участки «Озеро Беле», «Озеро Иткуль», «Озеро Шира», «Озеро Улух-Коль», «Оглахты», «Хол Богаз», «Камызякская степь», «Подзаплоты»)	7 участков в 4 административных районах области: участки «Малый Абакан», «Заимка Лыковых» - Таштыпский р-н, участки «Озеро Беле», «Озеро Иткуль», «Озеро Шира», «Озеро Улух-Коль», «Оглахты», «Хол Богаз», «Камызякская степь», «Подзаплоты» - Ширинский, Боградский, Усть-Абаканский р-ны	Степные, луговые, древесно-кустарниковые растительные сообщества и животное население степного и лесостепного растительных поясов Минусинской котловины; озерные комплексы, в т.ч. оз. Улух-Коль - КОТР международного значения; кедровые леса; редкие виды растений (16 видов Красной книги РСФСР, 62 вида Красной книги Хакасии, 1 вид Красной книги МСОП) и животных (38 видов Красной книги РФ, 128 видов Красной книги Республики Хакасия, 18 видов Красной книги МСОП); миграционные пути редких видов животных в Алтае-Саянской горной системе; ценные охотничьи животные (соболь, марал, лось, кабарга, норка, речная выдра, глухарь); места нереста ценных видов рыб – хариуса, ленка, тайменя. КОТР (ч.)

N	Название ООПТ	Значение	Год создания ООПТ	Площадь, га	АТО	Местоположение	Профиль / Объекты охраны
Категория ООПТ: ***Государственные природные заказники***							
2	**Боградский**	Р	1963, 2000	54000	Боградский	Юго-восточнее с. Боград	Зоологический / Лесные, степные и луговые комплексы лесостепного и подтаежного поясов Батеневского кряжа; места зимней концентрации косули; гнездовья редких видов птиц – орла-могильника, беркута, балобана, сапсана, журавля-красавки, степного и лугового луня, кобчика
3	**Караташско-Инейский**	Р	1972	62000	Усть-Абаканский	Отроги Кузнецкого Алатау, верхнее течение р. Харатас, в 70 км западнее пос.Усть-Бюрь	Зоологический / Низкогорные светлохвойно-мелколиственные леса, сменяющиеся выше темнохвойными, горной лесостепью и степью; места отела и массового зимнего отстоя копытных животных (лось, марал, косуля, северный олень), места обитания редких видов животных. Выделена зона покоя площадью 20 тыс. га
4	**Июсский**	Р	1980	30000	Ширинский	Восточный склон Кузнецкого Алатау, среднее течение р. Белый Июс, окрестности пос. Ефремкино	Зоологический / Светлохвойные леса с участием мелколиственных пород, темнохвойные леса, горная лесостепь, степь; места отстоя и отела копытных, обитания летучих мышей, гнездования редких видов птиц; пещеры, исторические места
Категория ООПТ: ***Памятники природы***							
5	**Очурский бор**	Р	1999	1199; охранная зона 180 (ширина 100 м)	Алтайский	В окрестностях с. Очуры. Кв. 3-6 Очурского лес-ва Бейского лесхоза Охранная зона - на землях совхоза «Очурский»	Ботанический / Один из трех островных сосновых боров в степном поясе Хакасии с доминированием сосны обыкновенной, встречаются также кедр и лиственница сибирская, широко распространена береза бородавчатая, в кустарниковом ярусе – жимолость, ирга, черемуха, карагана древовидная, ивы, шиповник, спирея, сомкнутость полога 20%; разнообразие травянистой растительности (кровохлебка лекарственная, брусника, вейник наземный, осока узколистная, мятлик аргунский, лапчатки енисейская и изящнейшая, незабудочник енисейский, норичник многостебельчатый, бадан толстолистный, володушка золотистая, чина, синюха голубая и др.; разнообразие наземных позвоночных, в т.ч. 12 видов животных, включенных в Красную книгу Хакасии: полевой лунь, малый перепелятник, перепел, погоныш, коростель, вяхирь, ястребиная сова, сибирский дрозд, иглохвостый стриж, степной жаворонок, степной хорь, сибирская лягушка
6	**Смирновский бор**	Р	1999	1112	Алтайский	В окрестностях с. Смирновка. Кв. 1, 2 Кирбинского лес-ва Абаканского лесхоза, в т.ч. лесные культуры, созданные на землях АО «Аршановское», АО «Краснопольское» (район сс. Аршаново, Смирновка). Охранная зона - на землях АО «Краснопольское» и АО «Аршановское»	Ботанический / Один из трех островных сосновых боров степного пояса Хакасии с хорошо выраженным кустарниковым ярусом из караганы древовидной и облепихи, средний бонитет насаждений - III, средняя полнота - 0,6, в травяном покрое – мелкодерновинные ассоциации с тонконогом гребенчатым, житняком казахстанским, овсяницами ложноовечьей и валисской, мятликом аргунским, волоснецом сибирским, ковылечком мелкоцветковым, остролодочниками хакасским и прицветковым, лапчатками енисейской и изящнейшей, астрагалом Палибина, тимьяном Крылова, мятликом аргунским, вейником наземным и др.; разнообразие наземных позвоночных животных, в т.ч. 12 видов, включенных в Красную книгу Хакасии: полевой лунь, малый перепелятник, перепел, погоныш, коростель, вяхирь, ястребиная сова, сибирский дрозд, иглохвостый стриж, степной жаворонок, степной хорь, сибирская лягушка
7	**Пещерный склон хребта Сыксары**	Р	1988	6	Аскизский	На южном склоне хребта Сыксары (Сыксарская горная степь), в окрестностях с. Нижняя База	Геологический / 3 пещеры - Ледяная красавица (длина 300 м, глубина 50 м), Большая Сыксарская (длина 180 м, глубина 32 м) и Сыксарская (длина 98 м, глубина 43 м); места обитания летучих мышей
8	**4-й Фронт**	Р	1992		Аскизский, Боградский, Орджоникидзевский, Ширинский, Таштыпский	Июсский карстовый район, Ефремкинский карстовый участок	Геологический / Пещера карстового происхождения. Длина 50 м, глубина 33 м
9	**Аккорд**	Р	1992			Верхне-Томский карстовый район, Верхне-Аскизский карстовый участок	Геологический / Пещера карстового происхождения. Длина 1135 м, глубина 125 м
10	**Александровская**	Р	1992			Батеневский карстовый район, Биджинский карстовый участок	Геологический / Пещера карстового происхождения. Длина 55 м, глубина 17 м

N	Название ООПТ	Значение	Год создания ООПТ	Площадь, га	АТО	Местоположение	Профиль / Объекты охраны
11	**Аленушка**	Р	1992		(районы расположения объектов NN8-161)	Западно-Саянский карстовый район, Стоктышский карстовый участок	Геологический / Пещера карстового происхождения. Длина 30 м, глубина 11 м
12	**Архимедов провал**	Р	1992			Июсский карстовый район, Ефремкинский карстовый участок	Геологический / Пещера карстового происхождения. Длина 100 м, глубина 51 м
13	**Ахтастыг**	Р	1992			Июсский карстовый район, Карташский карстовый участок	Геологический / Пещера карстового происхождения. Длина 80 м, глубина 22 м
14	**Аххольская**	Р	1992			Батеневский карстовый район, Уйбатский карстовый участок	Геологический / Пещера карстового происхождения. Длина 45 м, глубина 12 м
15	**Базинская**	Р	1992			Средне-Аскизский карстовый район, Сырский карстовый участок	Геологический / Пещера карстового происхождения. Длина 92 м, глубина 20 м
16	**Базовая**	Р	1992			Июсский карстовый район, Верхне-Июсский карстовый участок	Геологический / Пещера карстового происхождения. Длина 20 м, глубина +5 м
17	**Балыксинская**	Р	1992			Верхне-Томский карстовый район, Верхне-Томский карстовый участок	Геологический / Пещера карстового происхождения
18	**Барандайская**	Р	1992			Батеневский карстовый район, Ербинский карстовый участок	Геологический / Пещера карстового происхождения. Длина 72 м, глубина 15 м
19	**Бездельников**	Р	1992			Верхне-Томский карстовый район, Верхне-Аскизский карстовый участок	Геологический / Пещера карстового происхождения. Длина 30 м
20	**Безымянный Провал**	Р	1992			Средне-Аскизский карстовый район, Бейкский карстовый участок	Геологический / Пещера карстового происхождения. Длина 13 м, глубина 10 м
21	**Бейкская**	Р	1992			Средне-Аскизский карстовый район, Бейкский карстовый участок	Геологический / Пещера карстового происхождения Длина 338 м, глубина 6 м
22	**Белелекский Провал**	Р	1992			Батеневский карстовый район, Ербинский карстовый участок	Геологический / Пещера карстового происхождения. Длина 70 м, глубина 48 м
23	**Беренжакская**	Р	1992			Июсский карстовый район, Верхне-Июсский карстовый участок	Геологический / Пещера карстового происхождения. Длина 30 м, глубина +6 м
24	**Берлога**	Р	1992			Июсский карстовый район, Ефремкинский карстовый участок	Геологический / Пещера карстового происхождения. Длина 65 м, глубина 16 м
25	**Биджинская**	Р	1992			Батеневский карстовый район, Биджинский карстовый участок	Геологический / Пещера карстового происхождения. Длина 165 м, глубина 30 м
26	**Большая Бронная**	Р	1992			Батеневский карстовый район, Ербинский карстовый участок	Геологический / Пещера карстового происхождения. Длина 130 м, глубина 30 м
27	**Большая Тохзасская**	Р	1992			Июсский карстовый район, Ефремкинский карстовый участок	Геологический / Пещера карстового происхождения. Длина 55 м, глубина +10 м
28	**Большая Шорская**	Р	1992			Верхне-Томский карстовый район, Верхне-Томский карстовый участок	Геологический / Пещера карстового происхождения. Длина 582 м, глубина 45 м
29	**Буланкульская**	Р	1992			Средне-Аскизский карстовый район, Чазыголо-Ужунжульский карстовый участок	Геологический / Пещера карстового происхождения. Длина 21 м, глубина 0 м
30	**Бычковский Провал**	Р	1992			Средне-Аскизский карстовый район, Бейкский карстовый участок	Геологический / Пещера карстового происхождения. Длина 160 м, глубина 52 м
31	**Валерина**	Р	1992			Июсский карстовый район, Ефремкинский карстовый участок	Геологический / Пещера карстового происхождения. Длина 30 м
32	**Величественная**	Р	1992			Батеневский карстовый район, Биджинский карстовый участок	Геологический / Пещера карстового происхождения. Длина 151 м, глубина 22 м
33	**Вершининская**	Р	1992			Верхне-Томский карстовый район, Верхне-Аскизский карстовый участок	Геологический / Пещера карстового происхождения. Длина 86 м, глубина 35 м
34	**Веселая**	Р	1992			Верхне-Томский карстовый район, Верхне-Аскизский карстовый участок	Геологический / Пещера карстового происхождения. Длина 400 м, глубина 98 м
35	**Виноградовская**	Р	1992			Июсский карстовый район, Ефремкинский карстовый участок	Геологический / Пещера карстового происхождения. Длина 180 м, глубина 93 м
36	**Геологическая**	Р	1992			Верхне-Томский карстовый район, Верхне-Аскизский карстовый участок	Геологический / Пещера карстового происхождения. Длина 22 м
37	**Гребневская**	Р	1992			Батеневский карстовый район, Ербинский карстовый участок	Геологический / Пещера карстового происхождения. Длина 1030 м, глубина 43 м
38	**Двуглазка**	Р	1992			Батеневский карстовый район, Биджинский карстовый участок	Геологический / Пещера карстового происхождения. Длина 15 м

N	Название ООПТ	Значение	Год создания ООПТ	Площадь, га	АТО	Местоположение	Профиль / Объекты охраны
39	**Демидковская**	Р	1992			Батеневский карстовый район, Ербинский карстовый участок	Геологический / Пещера карстового происхождения. Длина 55 м, глубина 15 м
40	**Демидовский Провал**	Р	1992			Батеневский карстовый район, Ербинский карстовый участок	Геологический / Пещера карстового происхождения. Длина 168 м, глубина 44 м
41	**Дубль**	Р	1992			Верхне-Томский карстовый район, Верхне-Аскизский карстовый участок	Геологический / Пещера карстового происхождения. Длина 45 м, глубина 14 м
42	**Евпатория**	Р	1992			Июсский карстовый район, Ефремкинский карстовый участок	Геологический / Пещера карстового происхождения
43	**Ербинская**	Р	1992			Батеневский карстовый район, Ербинский карстовый участок	Геологический / Пещера карстового происхождения. Длина 20 м, глубина 0 м
44	**Западня**	Р	1992			Июсский карстовый район, Ефремкинский карстовый участок	Геологический / Пещера карстового происхождения. Длина 800 м, глубина 115 м
45	**Зверушкинская**	Р	1992			Батеневский карстовый район, Ербинский карстовый участок	Геологический / Пещера карстового происхождения. Длина 40 м, глубина 0 м
46	**Зимняя-1**	Р	1992			Верхне-Томский карстовый район, Верхне-Аскизский карстовый участок	Геологический / Пещера карстового происхождения. Длина 930 м, глубина 103 м
47	**Зимняя-2**	Р	1992			Верхне-Томский карстовый район, Верхне-Аскизский карстовый участок	Геологический / Пещера карстового происхождения. Длина 83 м, глубина 56 м
48	**Иркутская**	Р	1992			Батеневский карстовый район, Тулим-Уленский карстовый участок	Геологический / Пещера карстового происхождения. Длина 8 м, глубина 2 м
49	**Июльская**	Р	1992			Верхне-Томский карстовый район, Верхне-Аскизский карстовый участок	Геологический / Пещера карстового происхождения
50	**Калишановская**	Р	1992			Верхне-Томский карстовый район, Верхне-Аскизский карстовый участок	Геологический / Пещера карстового происхождения. Длина 74 м, глубина 52 м
51	**Калтасская**	Р	1992			Верхне-Томский карстовый район, Верхне-Томский карстовый участок	Геологический / Пещера карстового происхождения
52	**Калторовская**	Р	1992			Батеневский карстовый район, Тулим-Уленский карстовый участок	Геологический / Длина 30 м, глубина 24 м
53	**Каменная**	Р	1992			Верхне-Томский карстовый район, Верхне-Аскизский карстовый участок	Геологический / Пещера карстового происхождения. Длина 150 м, глубина 30 м
54	**Камызякская**	Р	1992			Батеневский карстовый район, Уйбатский карстовый участок	Геологический / Пещера карстового происхождения. Длина 60 м, глубина 32 м
55	**Карровая**	Р	1992			Батеневский карстовый район, Ербинский карстовый участок	Геологический / Пещера карстового происхождения. Длина 96 м, глубина 26 м
56	**Карьерная**	Р	1992			Верхне-Томский карстовый район, Верхне-Аскизский карстовый участок	Геологический / Пещера карстового происхождения
57	**Кашкулакская**	Р	1992			Июсский карстовый район, Ефремкинский карстовый участок	Геологический / Пещера карстового происхождения. Длина 550 м, глубина 55 м
58	**Кашкулакская-2**	Р	1992			Июсский карстовый район, Ефремкинский карстовый участок	Геологический / Пещера карстового происхождения. Длина 20 м, глубна 16 м
59	**Кинжальная**	Р	1992			Верхне-Томский карстовый район, Верхне-Аскизский карстовый участок	Геологический / Пещера карстового происхождения. Длина 12 м, глубина 12 м
60	**КИП**	Р	1992			Июсский карстовый район, Ефремкинский карстовый участок	Геологический / Пещера карстового происхождения. Длина 25 м, глубина 6 м
61	**Кирилловская**	Р	1992			Июсский карстовый район, Ефремкинский карстовый участок	Геологический / Пещера карстового происхождения. Длина 330 м, глубина 29 м
62	**Козья Яма**	Р	1992			Июсский карстовый район, Ефремкинский карстовый участок	Геологический / Пещера карстового происхождения. Длина 80 м, глубина 31 м
63	**Коммунаровская**	Р	1992			Июсский карстовый район, Ефремкинский карстовый участок	Геологический / Пещера карстового происхождения. Длина 350 м, глубина 50 м
64	**Крестьянский**	Р	1992			Средне-Аскизский карстовый район, Бейкский карстовый участок	Геологический / Пещера карстового происхождения. Глубина 462 м
65	**Кристальная**	Р	1992			Батеневский карстовый район, Уйбатский карстовый участок	Геологический / Пещера карстового происхождения
66	**Крутая**	Р	1992			Июсский карстовый район, Ефремкинский карстовый участок	Геологический / Пещера карстового происхождения. Длина 130 м, глубина 66 м
67	**Кузнецкая**	Р	1992			Верхне-Томский карстовый район, Верхне-Аскизский карстовый участок	Геологический / Пещера карстового происхождения. Длина 420 м, глубина 42 м

N	Название ООПТ	Значение	Год создания ООПТ	Площадь, га	АТО	Местоположение	Профиль / Объекты охраны
68	**Кулоимская**	Р	1992			Средне-Аскизский карстовый район, Сырский карстовый участок	Геологический / Пещера карстового происхождения. Длина 209 м, глубина 26 м
69	**Кутень-Булукская**	Р	1992			Батеневский карстовый район, Биджинский карстовый участок	Геологический / Пещера карстового происхождения. Длина 15 м
70	**Куюкальная**	Р	1992			Верхне-Томский карстовый район, Верхне-Аскизский карстовый участок	Геологический / Пещера карстового происхождения
71	**Лагерная**	Р	1992			Батеневский карстовый район, Ербинский карстовый участок	Геологический / Пещера карстового происхождения. Длина 62 м, глубина 18 м
72	**Ледяная**	Р	1992			Батеневский карстовый район, Уйбатский карстовый участок	Геологический / Пещера карстового происхождения
73	**Леонтьевский провал**	Р	1992			Верхне-Томский карстовый район, Верхне-Томский карстовый участок	Геологический / Пещера карстового происхождения
74	**Лимонная**	Р	1992			Батеневский карстовый район, Биджинский карстовый участок	Геологический / Пещера карстового происхождения. Длина 130 м, глубина 25 м
75	**Лосиная**	Р	1992			Верхне-Томский карстовый район, Верхне-Аскизский карстовый участок	Геологический / Пещера карстового происхождения
76	**Львиные Ворота**	Р	1992			Батеневский карстовый район, Биджинский карстовый участок	Геологический / Пещера карстового происхождения. Длина 15 м
77	**Майская**	Р	1992			Верхне-Томский карстовый район, Верхне-Аскизский карстовый участок	Геологический / Пещера карстового происхождения. Длина 100 м, глубина 24 м
78	**Майская**	Р	1992			Батеневский карстовый район, Уйбатский карстовый участок	Геологический / Пещера карстового происхождения
79	**Малая**	Р	1992			Батеневский карстовый район, Уйбатский карстовый участок	Геологический / Пещера карстового происхождения
80	**Малая Бронная**	Р	1992			Батеневский карстовый район, Ербинский карстовый участок	Геологический / Пещера карстового происхождения. Длина 67 м, глубина 2 м
81	**Малая Некрасовская**	Р	1992			Черно-Июсский карстовый район, Саралинский карстовый участок	Геологический / Пещера карстового происхождения. Длина 35 м, глубина 8 м
82	**Малиновая**	Р	1992			Верхне-Томский карстовый район, Верхне-Томский карстовый участок	Геологический / Пещера карстового происхождения
83	**Малошорская**	Р	1992			Верхне-Томский карстовый район, Верхне-Томский карстовый участок	Геологический / Пещера карстового происхождения. Длина 85 м, глубина 24 м
84	**Мечеть**	Р	1992			Июсский карстовый район, Ефремкинский карстовый участок	Геологический / Пещера карстового происхождения. Длина 55 м, глубина +14 м
85	**Мешок**	Р	1992			Июсский карстовый район, Ефремкинский карстовый участок	Геологический / Пещера карстового происхождения. Длина 20 м, глубина 8 м
86	**Минусинская**	Р	1992			Верхне-Томский карстовый район, Верхне-Аскизский карстовый участок	Геологический / Пещера карстового происхождения. Длина 50 м, глубина 18 м
87	**Миртовская**	Р	1992			Июсский карстовый район, Ефремкинский карстовый участок	Геологический / Пещера карстового происхождения. Длина 50 м, глубина 39 м
88	**Мишкина Яма**	Р	1992			Июсский карстовый район, Ефремкинский карстовый участок	Геологический / Пещера карстового происхождения. Длина 30 м, глубина 12 м
89	**Морозко**	Р	1992			Верхне-Томский карстовый район, Верхне-Аскизский карстовый участок	Геологический / Пещера карстового происхождения. Длина 35 м, глубина 6 м
90	**Мраморная**	Р	1992			Верхне-Томский карстовый район, Верхне-Томский карстовый участок	Геологический / Пещера карстового происхождения
91	**Мраморная**	Р	1992			Батеневский карстовый район, Ербинский карстовый участок	Геологический / Пещера карстового происхождения. Длина 84 м, глубина 25 м
92	**Мраморная**	Р	1992			Западно-Саянский карстовый район, Чолпанский карстовый участок	Геологический / Пещера карстового происхождения. Длина 118 м, глубина 70 м
93	**Мышиная**	Р	1992			Июсский карстовый район, Ефремкинский карстовый участок	Геологический / Пещера карстового происхождения. Длина 16 м, глубина +3 м
94	**Надежда**	Р	1992			Верхне-Томский карстовый район, Верхне-Аскизский карстовый участок	Геологический / Пещера карстового происхождения. Длина 1000 м, глубина 140 м
95	**Надюша**	Р	1992			Июсский карстовый район, Ефремкинский карстовый участок	Геологический / Пещера карстового происхождения. Длина 25 м
96	**Находка**	Р	1992			Июсский карстовый район, Ефремкинский карстовый участок	Геологический / Пещера карстового происхождения. Длина 130 м, глубина 43 м

N	Название ООПТ	Значение	Год создания ООПТ	Площадь, га	АТО	Местоположение	Профиль / Объекты охраны
97	**Немирская**	Р	1992			Средне-Аскизский карстовый район, Чазыголо-Ужунжульский карстовый участок	Геологический / Пещера карстового происхождения
98	**Николаевская-1**	Р	1992			Верхне-Томский карстовый район, Верхне-Томский карстовый участок	Геологический / Пещера карстового происхождения. Длина 175 м, глубина 15 м
99	**Николаевская-2**	Р	1992			Верхне-Томский карстовый район, Верхне-Томский карстовый участок	Геологический / Пещера карстового происхождения
100	**Новогодняя**	Р	1992			Верхне-Томский карстовый район, Верхне-Аскизский карстовый участок	Геологический / Пещера карстового происхождения. Длина 64 м, глубина 35 м
101	**Носок**	Р	1992			Батеневский карстовый район, Биджинский карстовый участок	Геологический / Пещера карстового происхождения. Длина 6 м, глубина 3 м
102	**Обвальная**	Р	1992			Верхне-Томский карстовый район, Верхне-Аскизский карстовый участок	Геологический / Пещера карстового происхождения. Длина 45 м, глубина 2 м
103	**Оскал Фортуны**	Р	1992			Июсский карстовый район, Верхне-Июсский карстовый участок	Геологический / Пещера карстового происхождения. Длина 78 м, глубина 12 м
104	**Пионерская**	Р	1992			Июсский карстовый район, Ефремкинский карстовый участок	Геологический / Пещера карстового происхождения. Длина 90 м, глубина 34 м
105	**Пистагская**	Р	1992			Средне-Аскизский карстовый район, Чазыголо-Ужунжульский карстовый участок	Геологический / Пещера карстового происхождения. Длина 170 м, глубина 23 м
106	**Победная**	Р	1992			Верхне-Томский карстовый район, Верхне-Аскизский карстовый участок	Геологический / Пещера карстового происхождения. Длина 600 м, глубина 80 м
107	**Подарок**	Р	1992			Верхне-Томский карстовый район, Верхне-Аскизский карстовый участок	Геологический / Пещера карстового происхождения. Длина 130 м, глубина 90 м
108	**Подвершинная**	Р	1992			Батеневский карстовый район, Ербинский карстовый участок	Геологический / Пещера карстового происхождения. Длина 59 м, глубина 4 м
109	**Подоблачная**	Р	1992			Июсский карстовый район, Верхне-Июсский карстовый участок	Геологический / Пещера карстового происхождения. Длина 15 м, глубина +7 м
110	**Подъарочная**	Р	1992			Июсский карстовый район, Ефремкинский карстовый участок	Геологический / Пещера карстового происхождения
111	**Полярная**	Р	1992			Верхне-Томский карстовый район, Верхне-Аскизский карстовый участок	Геологический / Пещера карстового происхождения. Длина 191 м, глубина 19 м
112	**Понор**	Р	1992			Западно-Саянский карстовый район, Стоктышский карстовый участок	Геологический / Пещера карстового происхождения. Длина 30 м
113	**Порт-Артур**	Р	1992			Батеневский карстовый район, Ербинский карстовый участок	Геологический / Пещера карстового происхождения. Длина 35 м, глубина 32 м
114	**Провал Саянова**	Р	1992			Средне-Аскизский карстовый район, Бейкский карстовый участок	Геологический / Пещера карстового происхождения. Длина 49 м, глубина 27 м
115	**Провал Троих**	Р	1992			Верхне-Томский карстовый район, Верхне-Аскизский карстовый участок	Геологический / Пещера карстового происхождения. Длина 25 м, глубина 13 м
116	**Пролетарская**	Р	1992			Верхне-Томский карстовый район, Верхне-Аскизский карстовый участок	Геологический / Пещера карстового происхождения. Длина 135 м, глубина 75 м
117	**Проскурякова**	Р	1992			Июсский карстовый район, Ефремкинский карстовый участок	Геологический / Пещера карстового происхождения. Длина 20 м, глубина +7 м
118	**Прямичок**	Р	1992			Средне-Аскизский карстовый район, Сырский карстовый участок	Геологический / Пещера карстового происхождения
119	**Пятнарик**	Р	1992			Верхне-Томский карстовый район, Верхне-Аскизский карстовый участок	Геологический / Пещера карстового происхождения. Длина 25 м, глубина 6 м
120	**Радужная**	Р	1992			Верхне-Томский карстовый район, Верхне-Аскизский карстовый участок	Геологический / Пещера карстового происхождения. Длина 35 м, глубина 17м
121	**Ручейная-Культовая**	Р	1992			Верхне-Томский карстовый район, Верхне-Аскизский карстовый участок	Геологический / Пещера карстового происхождения. Длина 35 м
122	**Сакля**	Р	1992			Черно-Июсский карстовый район, Саралинский карстовый участок	Геологический / Пещера карстового происхождения. Длина 500 м, глубина 36 м
123	**Саксырская**	Р	1992			Средне-Аскизский карстовый район, Сырский карстовый участок	Геологический / Пещера карстового происхождения. Длина 360 м, глубина 93 м
124	**Сатрошорская**	Р	1992			Верхне-Томский карстовый район, Верхне-Томский карстовый участок	Геологический / Пещера карстового происхождения. Длина 90 м, глубина 8 м

N	Название ООПТ	Значение	Год создания ООПТ	Площадь, га	АТО	Местоположение	Профиль / Объекты охраны
125	**Сахаргаинская**	Р	1992			Батеневский карстовый район, Уйбатский карстовый участок	Геологический / Пещера карстового происхождения
126	**Сквозная**	Р	1992			Июсский карстовый район, Ефремкинский карстовый участок	Геологический / Пещера карстового происхождения. Длина 20 м, глубина 11 м
127	**Сквозная**	Р	1992			Верхне-Томский карстовый район, Верхне-Аскизский карстовый участок	Геологический / Пещера карстового происхождения. Длина 15 м, глубина +3 м
128	**Скрытная**	Р	1992			Верхне-Томский карстовый район, Верхне-Аскизский карстовый участок	Геологический / Пещера карстового происхождения
129	**Снежинка**	Р	1992			Верхне-Томский карстовый район, Верхне-Аскизский карстовый участок	Геологический / Пещера карстового происхождения. Длина 22 м, глубина 10 м
130	**Сорная**	Р	1992			Батеневский карстовый район, Биджинский карстовый участок	Геологический / Пещера карстового происхождения. Длина 20 м, глубина 0 м
131	**Стоктышская**	Р	1992			Западно-Саянский карстовый район, Стоктышский карстовый участок	Геологический / Пещера карстового происхождения. Длина 417 м, глубина +10 м
132	**Стоктышская-2**	Р	1992			Западно-Саянский карстовый район, Стоктышский карстовый участок	Геологический / Пещера карстового происхождения. Длина 40 м, глубина 12 м
133	**Сыктыкжульская**	Р	1992			Июсский карстовый район, Ефремкинский карстовый участок	Геологический / Пещера карстового происхождения. Длина 30 м, глубина +6 м
134	**Сынныгская**	Р	1992			Июсский карстовый район, Верхне-Июсский карстовый участок	Геологический / Пещера карстового происхождения. Длина 150 м
135	**Таежная**	Р	1992			Черно-Июсский карстовый район, Саралинский карстовый участок	Геологический / Пещера карстового происхождения. Длина 121 м, глубина 16 м
136	**Таинственная**	Р	1992			Батеневский карстовый район, Биджинский карстовый участок	Геологический / Пещера карстового происхождения. Длина 47 м, глубина 9 м
137	**Тозьмановская**	Р	1992			Батеневский карстовый район, Тулим-Уленский карстовый участок	Геологический / Пещера карстового происхождения. Длина 27 м, глубина 4 м
138	**Толчеинская**	Р	1992			Батеневский карстовый район, Биджинский карстовый участок	Геологический / Пещера карстового происхождения. Длина 70 м, глубина 7 м
139	**Тоннельная**	Р	1992			Июсский карстовый район, Ефремкинский карстовый участок	Геологический / Пещера карстового происхождения. Длина 18 м, глубина 4 м
140	**Тузук-Су**	Р	1992			Верхне-Томский карстовый район, Верхне-Аскизский карстовый участок	Геологический / Пещера карстового происхождения. Длина 1124 м, глубина 76 м
141	**Туманная**	Р	1992			Верхне-Томский карстовый район, Верхне-Аскизский карстовый участок	Геологический / Пещера карстового происхождения. Длина 160 м, глубина 35 м
142	**Туманная-2**	Р	1992			Верхне-Томский карстовый район, Верхне-Аскизский карстовый участок	Геологический / Пещера карстового происхождения
143	**Туманновская**	Р	1992			Батеневский карстовый район, Сонский карстовый участок	Геологический / Пещера карстового происхождения. Глубина 5 м
144	**Усть-Бюрьская**	Р	1992			Батеневский карстовый район, Уйбатский карстовый участок	Геологический / Пещера карстового происхождения
145	**Фанатиков**	Р	1992			Средне-Аскизский карстовый район, Сырский карстовый участок	Геологический / Пещера карстового происхождения. Длина 64 м, глубина 22 м
146	**Фишка**	Р	1992			Июсский карстовый район, Ефремкинский карстовый участок	Геологический / Пещера карстового происхождения. Длина 40 м, глубина 31 м
147	**Хабзасская-1**	Р	1992			Верхне-Томский карстовый район, Верхне-Аскизский карстовый участок	Геологический / Пещера карстового происхождения. Длина 650 м, глубина 29 м
148	**Хабзасская-2**	Р	1992			Верхне-Томский карстовый район, Верхне-Аскизский карстовый участок	Геологический / Пещера карстового происхождения. Длина 456 м, глубина 75 м
149	**Хакасская**	Р	1992			Средне-Аскизский карстовый район, Чазыголо-Ужунжульский карстовый участок	Геологический / Пещера карстового происхождения. Длина 40 м, глубина 23 м
150	**Хахпахая**	Р	1992			Июсский карстовый район, Карташский карстовый участок	Геологический / Пещера карстового происхождения. Длина 86 м, глубина 17 м
151	**Холодная**	Р	1992			Июсский карстовый район, Ефремкинский карстовый участок	Геологический / Пещера карстового происхождения. Длина 40 м, глубина 14 м
152	**Хоттабыч**	Р	1992			Верхне-Томский карстовый район, Верхне-Аскизский карстовый участок	Геологический / Верхне-Томский карстовый район. Верхне-Аскизский карстовый участок. Длина 30 м, глубина 24 м

N	Название ООПТ	Значение	Год создания ООПТ	Площадь, га	АТО	Местоположение	Профиль / Объекты охраны
153	**Цветногорская**	Р	1992			Батеневский карстовый район, Ербинский карстовый участок	Геологический / Пещера карстового происхождения. Длина 50 м, глубина 15 м
154	**Циркуль**	Р	1992			Июсский карстовый район, Ефремкинский карстовый участок	Геологический / Пещера карстового происхождения. Длина 35 м, глубина +8 м
155	**Чазыгольская-1**	Р	1992			Средне-Аскизский карстовый район, Чазыголо-Ужунжульский карстовый участок	Геологический / Пещера карстового происхождения. Длина 17 м, глубина 17 м
156	**Чазыгольская-2**	Р	1992			Средне-Аскизский карстовый район, Чазыголо-Ужунжульский карстовый участок	Геологический / Пещера карстового происхождения. Длина 46 м, глубина 24 м
157	**Червивая**	Р	1992			Батеневский карстовый район, Тулим-Уленский карстовый участок	Геологический / Пещера карстового происхождения
158	**Чеханская**	Р	1992			Западно-Саянский карстовый район, Онинский карстовый участок	Геологический / Пещера карстового происхождения. Длина 390 м, глубина 35 м
159	**Чиспасский Провал**	Р	1992			Батеневский карстовый район, Тулим-Уленский карстовый участок	Геологический / Пещера карстового происхождения. Длина 22 м, глубина 12 м
160	**Юбилейная**	Р	1992			Верхне-Томский карстовый район, Верхне-Аскизский карстовый участок	Геологический / Пещера карстового происхождения
161	**Ящик Пандоры**	Р	1992			Июсский карстовый район, Ефремкинский карстовый участок	Геологический / Пещера карстового происхождения. Длина 11000 м, глубина 183 м
162	**Бондаревский бор**	Р	1999	2485; охранная зона 651 (ширина 100 м)	Бейский	Кв. 1-6 Кирбинского лес-ва Абаканского лесхоза, кв. 7-9 Табатского лес-ва Бейского лесхоза. Охранная зона - на землях совхоза «Бондаревского»	Ботанический / Сосновые насаждения с примесью березы повислой, средний бонитет насаждений - II, средняя полнота - 0,7, в кустарниковом ярусе ивы, черемуха, караганы карликовая и древовидная, шиповник, спирея, кизильник, в травянистом ярусе - мелкодерновинные ассоциации с тонконогом гребенчатым, житняком казахстанским, овсянницами ложноовечьей и валисской, мятликом аргунским, волоснецом сибирским, ковылечком мелкоцветковым, остролодочниками хакасским и прицветковым, лапчатками енисейской и изящнейшей, астрагалом Палибина, тимьяном Крылова, мятликом аргунским, вейником наземным и др.; разнообразие наземных позвоночных, 12 из них включены в Красную книгу Хакасии: полевой лунь, малый перепелятник, перепел, погоныш, коростель, вяхирь, ястребиная сова, сибирский дрозд, иглохвостый стриж, степной жаворонок, степной хорь, сибирская лягушка
163	**Гора Большая (Долгий мыс)**	Р	1988	200	Боградский	Предгорья Батеневского кряжа в Боградской лесостепи в окрестностях с. Верхняя Ерба (2,5-4 км от села), в 3 км на северо-запад по дороге на пос. Шира от д. Верхняя Ерба, справа. Западная оконечность г. Долгий Мыс (высота 623,8 м над ур. моря) и северная оконечность г. Большой (высота 583,0 м над ур. моря)	Ландшафтный / Известняково-вулканогенный разрез верхов нижнего кембрия (карасукская свита) с обильной ископаемой фауной (археоциты, трилобиты); стратотип обручевского горизонта Алтае-Саянской складчатой области; сосновые и лиственничные редколесья в каменистой степи
164	**Пещера «Сталактитовая» («Бородинская»)**	Р	1977		Боградский	В 4,5 км на запад от д. Толчея и в 20 км на юго-запад от пос. Бородино. Южный склон хребта Тегир-Тыз	Геологический / Карстовая пещера глубиной 73 м с общей протяженностью ходов 1645 м; 7 больших гротов; места обитания летучих мышей
165	**Кедровые насаждения в урочище «Синий лог»**	Р	1988	60	Орджоникидзевский	В 12 км на северо-запад от пос.Черное и в 2 км от пос. Кирово	Ботанический / Экспериментальные 10-20-летние посадки сосны с привитым на нее кедром, который в настоящее время начал плодоносить; лесостепной пояс 1
166	**Озеро Ивановское**	Р	1988	4237	Орджоникидзевский	Высокогорный пояс Кузнецкого Алатау, в 8 км от пос. Приисковый	Ландшафтный / Высокогорные природные комплексы 900-1200 м над ур. моря, высокогорная растительность, в т.ч. реликтовая роща березы извилистой, редкие вида растений; каскад озер, водопад, снежники
167	**Горная гряда Сундуки**	Р	1988	2100	Орджоникидзевский, Ширинский	В 6 км от ст. Июс, в 30 от ст. Шира	Природно-исторический / Горная гряда длиной 10 км, шириной 1-2 км с восемью самостоятельными возышенностями; целинные участки степей; ценные, редкие и эндемичные растения и редкие виды птиц; исторические места
168	**Абазинский бор**	Р	1995	9	Таштыпский	В долине среднего течения р. Абакан, на окраине г. Абазы и в черте города	Ботанический / Насаждение паркового типа из сосны и кедра с примесью березы, реже лиственницы. Бонитет I-II, сомкнутость 0,5-0,8

N	Название ООПТ	Значение	Год создания ООПТ	Площадь, га	АТО	Местоположение	Профиль / Объекты охраны
169	**Скала Чалпан**	Р	1988	2	Таштыпский	В 0,5 км от г. Абазы	Природно-исторический / Скальное обнажение высотой 100-150 м, обрывается в долину р. Абакан; исторический памятник времен гражданской войны и становления советской власти в Хакасии
170	**Гора «Чалпан»**	Р	1988	200	Ширинский	На северо-западном берегу оз. Беле, в 40 км на северо-восток от пос. Шира на южном крутом склоне горного поднятия куэстообразной формы	Ландшафтный / Целинные степи, березово-лиственничная роща, наскальные рисунки, древняя крепость
171	**Гора Изых**	Р	1988	650	Ширинский	Среднее течение р. Белый Июс в 5 км от пос. Мендоль	Ландшафтный / Светлохвойные леса с элементами высокогорной тундры на высоте 1445 м над ур. моря. Места отела и зимнего отстоя копытных животных
172	**Гора Кушкулак**	Р	1988	500	Ширинский	Кузнецкий Алатау, в 30 км на запад от пос. Шира и в 10 км на юг от с. Топаново	Ландшафтный / Гора высотой 1317 м над ур. моря, вершина занята кедровым лесом, ниже – светлохвойно-мелколиственный леса; пещера «Кушкулак» длиной 550 м, глубиной 55 м
173	**Залив Черного озера**	Р	1988	210	Ширинский	В 1 км от пос. Черное Озеро	Зоологический / Мелководный залив с прибрежными и сплавинными зарослями тростника и водных растений на открытых участках воды; места массового гнездования водоплавающих и околоводных птиц и нереста рыбы
174	**Лесонасаждения на берегу оз. Шира**	Р	1988	4	Ширинский	Берега оз. Шира и его окрестности	Ландшафтный / Озеро с естественными и искусственными лесонасаждениями и участками степи по берегам
175	**Озеро Шунет**	Р	1995	80	Ширинский	В 15 км на юго-запад от пос. Борец	Водный / Минерализованное озеро, окруженное целинными участками степей; лечебные грязи
176	**Пещера «Археологическая»**	Р	1977		Ширинский	В 900 м от пос. Малая Сыя. Июсский карстовый район, Ефремкинский карстовый участок	Геологический / Карстовая пещера длиной 270 м, глубиной 37 м; стоянка древнего человека, места обитания летучих мышей
177	**Пещера «Крест»**	Р	1977		Ширинский	В 6 км на запад от пос. Малая Сыя. Июсский карстовый район, Ефремкинский карстовый участок	Геологический / Карстовая пещера длиной 300 м, глубиной 72 м; места обитания летучих мышей
178	**Родник Ключинский**	Р	1995	1	Ширинский	В 7 км от пос. Соленоозерное	Водный / Родник в пойме р. Тус, занятой степными участками и солончаковыми лугами
179	**Родники Междуречья**	Р	1995	10	Ширинский	В 5 км от пос. Целинный	Водный / 7 родников, расположенных на расстоянии 50-200 м друг от друга на слабо холмистой равнине, образуют р. Доргужуль, впадающую в оз. Беле
180	**Урочище Усть-Тунгужул**	Р	1988	4200	Ширинский	Подтаежный пояс Кузнецкого Алатау в среднем течении р. Белый Июс, в 4 км на север от пос. Мендоль	Ландшафтный / Сосновые леса, уникальные скальные обнажения, каменистые луговые степи, леса паркового типа, места зимнего отстоя косули и массового обитания глухаря
181	**Гора Сладкие коренья**	М	1981	100	Боградский	Предгорья Батеневского кряжа в Боградской лесостепи, в окрестностях с. Большая Ерба	Ландшафтный / Комплекс фитоценозов степного и лесостепного поясов. Геологические отложения нижнего и среднего кембрия
Категория ООПТ: ***Лечебно-оздоровительные местности***							
182	**Озеро Беле**	Р	2005	0,055	Ширинский		Минеральное озеро, обладающее бальнеологическими свойствами
183	**Озеро Джирим**	Р	2005	0,003	Ширинский		Минеральное озеро, обладающее бальнеологическими свойствами
184	**Озеро Тус**	Р	2005	0,006	Ширинский		Минеральное озеро, обладающее бальнеологическими свойствами
Категория ООПТ: ***Курорты***							
185	**Озеро Шира**	Ф	1985	38,579	Ширинский	Граничит с территорией ГПЗ «Хакасский»	Бальнеологический / Бальнеологические свойства соленых озер и грязей
Категорииия ООПТ: ***Музеи-заповедники***							
186	**Музей-заповедник «Читы Хыс (Казановка)»**	Р	1996	30000	Аскизский	В 30 км на северо-запад от с. Аскиз и в окрестностях пос. Казановка	Природно-археологический / Памятники истории и культуры (около 300) II тыс. до н.э. и 19 в. н.э. Уникальные степные и лесостепные экосистемы, редкие виды животных
Категория ООПТ: ***Особо охраняемые природные территории***							
187	**Скальный комплекс «Пещерный край»**	М	2005	420	Ширинский	Октябрьский спецсемлесхоз, окрестности пос. Малая Сыя	Скальные и пещерные комплексы, уникальные карстовые формы рельефа, объекты туризма и экологического просвещения

N	Название ООПТ	Значение	Год создания ООПТ	Площадь, га	АТО	Местоположение	Профиль / Объекты охраны
Категория ООПТ: ***Особо охраняемые природные территории рекреационного назначения***							
188	**Зона отдыха «Поселок Жемчужный»** (кроме курорта «Озеро Шира»)	М	2005		Ширинский	пос. Жемчужный	Природный комплекс озера, рекреационные ресурсы
189	**Зона отдыха озера Абрас**	М	2005	102	Ширинский		Природный комплекс озера, рекреационные ресурсы
190	**Зона отдыха озера Доможак**	М	2005	84	Ширинский		Природный комплекс озера, рекреационные ресурсы
191	**Зона отдыха озера Киприно**	М	2005	72	Ширинский		Природный комплекс озера, рекреационные ресурсы
192	**Зона отдыха озера Красное**	М	2005	21	Ширинский		Природный комплекс озера, рекреационные ресурсы
193	**Зона отдыха озера Круглое**	М	2005	99	Ширинский		Природный комплекс озера, рекреационные ресурсы
194	**Зона отдыха озера Матарак**	М	2005	120	Ширинский		Природный комплекс озера, рекреационные ресурсы
195	**Зона отдыха озера Рейнголь**	М	2005	96	Ширинский		Природный комплекс озера, рекреационные ресурсы
196	**Зона отдыха озера Слабительное-1**	М	2005	24	Ширинский		Природный комплекс озера, рекреационные ресурсы
197	**Зона отдыха озера Слабительное-2**	М	2005	66	Ширинский		Природный комплекс озера, рекреационные ресурсы
198	**Зона отдыха озера Слабительное-3**	М	2005	48	Ширинский		Природный комплекс озера, рекреационные ресурсы
199	**Зона отдыха озера Собачье (Пионерское)**	М	2005	120	Ширинский		Природный комплекс озера, рекреационные ресурсы
200	**Зона отдыха озера Фыркал**	М	2005	875	Ширинский		Природный комплекс озера, рекреационные ресурсы

Примечание. 159 пещер Республики Хакасия располагаются на территории Аскизского, Боградского, Орджоникидзевского, Ширинского и Таштыпского районов.
На территории Республики Хакасия расположена охранная зона ГПЗ «Кузнецкий Алатау» (Кемеровская область) площадью 800 га.

Алтайский край (05.05.2006 г.)

N	Название ООПТ	Значение	Год создания ООПТ	Площадь, га	АТО	Местоположение	Профиль / Объекты охраны
Категория ООПТ: ***Государственные природные заповедники***							
1	**Тигирекский**	Ф	1999	40693	Третьяковский, Змеиногорский, Краснощековский	Состоит из 3 участков: Белорецкий - верховья р. Белая, Тигирекский – прилегает с юга к пос. Тигирек, Ханхаринский - верховья р. Большая Ханхара	Горно-таежный природный комплекс Западного Алтая. Рельеф среднегорный с куполообразными вершинами; абсолютные высоты - 300-2200 м над ур.моря. Черневая тайга с преобладанием осиново-пихтовых лесов; в травяном покрове – неморальное высокотравье, третичные реликты: осмориза остистая, копытень европейский, волчеягодник обыкновенный, колокольчик широколистный. Низкогорные ландшафты – осиновые, пихто-осиновые, березово-осиновые, сосново-березовые высокотравные леса; среднегорья - тундровые ландшафты, крутосклонно расчлененные скалистые, каменисто осыпные с кустарниковой местами моховой и лишайниковой растительностью. Вершины водоразделов часто перекрыты валунно-суглинистой мореной с луговой и кустарниковой заболоченной тундрой. Разнообразие фауны: млекопитающие – бурый медведь, лось, марал, косуля, росомаха, кабан, барсук, волк, рысь, бобр, выдра, белка, норка, соболь, заяц-беляк, колонок, бурундук, пищуха, лисица; птицы - глухарь, рябчик, тетерев, белая и тундровая куропатки, черный дрозд, кедровка, желна, чеглок, перепелятник, тетеревятник, вертишейка, варакушка, клинтух, болотный лунь, дрозды сибирский и деряба, дубонос, красношейка, большая горлица; амфибии и рептилии - остромордая лягушка, серая жаба, живородящая ящерица, щитомордник, узорчатый полоз, обыкновенная гадюка; рыбы - хариус, плотва, гольян, голец. Места гнездованья редких видов птиц: беркута, балобана, сапсана, орлана-белохвоста, белой куропатки, большого крохаля, сибирского вьюрка
Категория ООПТ: ***Природные парки***							
2	**Ая**	Р	2003		Алтайский		Природные комплексы, рекреационные ресурсы
Категория ООПТ: ***Государственные природные заказники***							
3	**Уржумский**	Р	1976	21000	Алейский	В 35 км на юго-восток от г. Алейск. Западная граница проходит по р. Породиха	Комплексный / Богаторазнотравно-морковниково-красноковыльные и богаторазнотравно-тырсовые настоящие степи, лесные комплексы. Разнообразие фауны: лось, косуля, барсук, колонок, горностай, лисица, серая и белая куропатки, тетерев, черноголовый хохотун, журавль-красавка
4	**Озеро Ая**	Р	1994	72,2	Алтайский	Отроги Семинского хребта. На территории природного парка «Ая»	Комплексный / Леса сосново-березовые, местами с осиной, заросли кустарников
5	**Благовещенский**	Р	1975	49200	Благовещенский	В 20 км на запад от пгт Благовещенка, примыкает к оз. Кулундинское с северо-восточной стороны	Комплексный / Лесные угодья. Редкие и исчезающие виды птиц: журавль-красавка, ходулочник, шилоклювка, черноголовый хохотун, останавливаются на пролете - лебедь-кликун, савка, пискулька, орлан-белохвост. Охотничье-промысловая фауна: лось, косуля, барсук, лисица, корсак, заяц-беляк, заяц-русак, хорь степной, горностай, ондатра, серый гусь, серая цапля, лебедь-шипун
6	**Ондатровый**	Р	1989	1800	Бурлинский	На Салаирском кряже; левый берег р. Бурла, у с. Кирилловка	Биологический / Природный комплекс Верхнеобского бора. Разнообразие фауны: лось, косуля, волк, выдра, норка, белка-телеутка, ондатра, бобр, заяц-беляк, лисица, колонок, рысь, барсук, глухарь, тетерев, утки речные и нырковые, лысуха, лебедь. Редкие виды птиц: черный аист, орлан-белохвост

N	Название ООПТ	Значение	Год создания ООПТ	Площадь, га	АТО	Местоположение	Профиль / Объекты охраны
7	**Соколовский**	Р	1973	36000	Быстроистокский, Зональный	В долине р. Обь, между Бийско-Чумышской возвышенностью и Предалтайской равниной	Биологический / Тополево-кустарниково-луговая долинная растительность, лесные культуры, болотные комплексы. Разнообразие фауны: лось, косуля, волк, выдра, норка, белка-телеутка, ондатра, бобр, заяц-беляк, лисица, колонок, рысь, барсук, глухарь, тетерев, утки речные и нырковые, лысуха. Редкие виды птиц: черный аист, орлан-белохвост
8	**Волчихинский**	Р	1969	32800	Волчихинский	В 5 км на юго-восток от пгт Волчиха	Комплексный / Сосновые леса, луговые и степные комплексы. Разнообразие фауны: лось, косуля, медведь, барсук, ондатра, выдра, бобр, рысь, белка-телеутка, глухарь, тетерев, серый гусь, лебедь-кликун. Виды Красной книги РФ: беркут, орлан-белохвост
9	**Егорьевский**	Р	1972	17600	Егорьевский	В 20 км на север от с. Новоегорьевское	Комплексный / Богаторазнотравно-морковниково-красноковыльные степи и сосновые ленточные боры. Водно-болотные угодья. Обитают: лось, косуля, ондатра, барсук, колонок, рысь, белка-телеутка, глухарь, тетерев, лысуха, утки
10	**Ельцовский**	Р	1993	12800	Ельцовский	В 25,5 км на северо-восток от пос. Ельцовка.	Комплексный / Осиново-пихтовые, осиново-березово-пихтовые высокотравные леса, луговые комплексы, кустарниковые заросли. Разнообразие фауны: лось, марал, кабан, медведь, рысь, бобр, норка, выдра, колонок, горностай, тетерев. Редкие виды птиц: скопа, балобан. Редкие виды растений: пион лесной, венерин башмачок, купальница азиатская
11	**Завьяловский**	Р	1963	15000	Завьяловский	В 8 км на северо-восток от с. Завьялово	Биологический / Разнотравно-злаковые луговые и псаммофитные степи и березово-сосновые леса. Водно-болотные угодья. Охотничье-промысловая фауна: лось, косуля, белка-телеутка, ондатра, заяц-беляк, горностай, корсак, тетерев, нырковые утки, гуси, лысухи
12	**Залесовский**	Р	1977	36000	Залесовский	В 35 км на север от с. Залесово. По границе с Кемеровской и Новосибирской областями	Комплексный / Осиново-пихтовая (черневая) тайга с обильным высокотравьем. Охотничье-промысловая фауна: лось, медведь, выдра, норка, барсук, колонок, глухарь. Редкие виды животных: змееяд, беркут, могильник. редкие виды растений: кандык сибирский, пион марьин корень, купальница азиатская. Водно-болотные угодья занимают 2500 га
13	**Корниловский**	Р	1975	18000	Каменский, Баевский	В 35 км на юг от г. Камень-на-Оби	Комплексный / Ландшафты сосново-карагановых, частично остепненных и сосново-березовых кустарниковых травяных лесов. Богато-разнотравно-типчаково-ковыльные степи в комплексе с галофитными разнотравно-полынно-злаковыми сообществами. Охотничье-промысловая фауна: лось, косуля, белка-телеутка, ондатра, колонок, серый гусь. Типичная степная фауна млекопитающих - краснощекий суслик, большой тушканчик. Редкие виды птиц: черный аист, скопа, журавль-красавка
14	**Бобровский**	Р	1972	26000	Косихинский, Первомайский	В 35 км на юго-восток от г. Барнаул	Комплексный / Коренные сосновые и березово-сосновые леса, лиственничники, местами заболоченные. Водно-болотные угодья занимают 0,5 тыс.га. Разнообразие фауны: лось, бобр, норка, барсук, белка-телеутка, ондатра, колонок, заяц-беляк, глухарь. Виды Красной книги РФ: черный аист, орлан-белохвост, большой подорлик. Редкие виды растений: цирцея парижская, лилия саранка, крестообразник Крылова и др.
15	**Михайловский**	Р	1992	4100	Красногорский	В 30 км к востоку от с. Красногорск. В верховьях р. Чакша	Комплексный / Производные березово-осиновые высокотравные леса с зарослями кустарников и высокотравными лугами. Разнообразие фауны: лисица, хорь светлый, крот алтайский, бурундук, рябчик, утки. Ихтиофауна: плотва, телецкий сиг, сибирский елец, таймень, хариус. Редкие виды растений: пион уклоняющийся, ряд видов первоцветов
16	**Чинетинский**	Р	1976	70000	Краснощековский	В 40 км на юго-восток от с. Краснощеково. Северная граница заказника проходит по р. Чарыш	Комплексный / Лесные угодья, разнотравно-морковниково-красноковыльные настоящие степи. Разнообразие фауны: лось, марал, косуля, медведь, росомаха, рысь, бобр, выдра, норка, барсук, глухарь, рябчик. Виды Красной книги РФ: беркут, балобан

N	Название ООПТ	Значение	Год создания ООПТ	Площадь, га	АТО	Местоположение	Профиль / Объекты охраны
17	**Алеусский**	Р	1973	25000	Крутихинский, Панкрушихинский	с. Долганка, в 10 км на запад от с. Крутиха; исток р. Бурла	Комплексный / Сосновые леса и разнотравно-злаковые степи. Охотничье-промысловая фауна: лось, косуля, белка-телеутка, барсук, заяц-беляк, ондатра, глухарь, белая и серая куропатки
18	**Локтевский**	Р	2003	5753	Локтевский		Природные комплексы
19	**Мамонтовский**	Р	1963	9600	Мамонтовский	В 0,5 км на юг от пгт Мамонтово	Комплексный / Разнотравно-дерновиннозлаковые степи и сосновые леса. Разнообразие фауны: лось, косуля, белка-телеутка, ондатра, колонок, волк, рысь, лебедь-кликун, серый гусь, лысуха
20	**Панкрушихинский**	Р	1973	11000	Панкрушихинский	На юго-запад от с. Панкрушиха до с. Береговое вдоль р. Бурла	Комплексный / Сосновые леса и разнотравно-злаковые степи. Охотничье-промысловая фауна: лось, косуля, белка-телеутка, ондатра, барсук, росомаха, рысь, колонок, глухарь, тетерев, гусь серый. Вид Красной книги РФ: беркут
21	**Кислухинский**	Р	1976	39000	Первомайский, Тальменский	В 15 км на северо-запад от г. Барнаул	Комплексный / Лесные комлпексы, водно-болотные угодья. Охотничье-промысловая фауна: лось, косуля, бобр, белка-телеутка, барсук, глухарь. Редкие виды птиц: змееяд, беркут. Редкие виды растений: черемуха обыкновенная, кувшинка малая
22	**Касмалинский**	Р	1964	18000	Ребрихинский	В 1 км на северо-восток от с. Ребриха	Комплексный / Лесные культуры, болотные комплексы. Охотничье-промысловая фауна: лось, косуля, бобр, белка, колонок, барсук, рысь. Редкие виды птиц: белая сова, большой подорлик. Редкие виды растений: гроздовник виргинский, осока остроконечная, башмачок пятнистый
23	**Лебединый**	Р	1973	38200	Советский	В 15 км на северо-восток от с. Советское, левый берег р. Катунь	Комплексный / Преобладают лесостепные ландшафты. Озерные комплексы, лесные массивы. Разнообразие фауны: лось, косуля, барсук, ондатра, выдра, лебедь-кликун. Незамерзающие озера обеспечивают зимовку лебедей. Редкие виды птиц: черный аист, беркут, степной орел. Проходят пути миграции краснозобой казарки
24	**Бащелакский**	Р	2001	10200	Солонешенский		Природный комплексы, охотничье-промысловая фауна
25	**Каскад водопадов на реке Шинок**	Р	1999	5675	Солонешенский	Аскатинский и Орешниковский горные массивы в составе Бащелакского хребта	Комплексный / Горно-степная и альпийская растительность, 259 видов растений, в т.ч. редкие – пузырник алтайский, криптограмма Стеллера, ладьян трехнадрезанный, башмачки настоящий и пятнистый, лжеводосбор, луки Водопьянова и алтайский. На р. Шинок – 3 водопада с перепадом воды 10, 28 и 70 м, расположенные на расстоянии 0,5-1 км друг от друга
26	**Ненинский**	Р	1952	800	Солтонский	В центре Солтонского района, на р. Неня	Комплексный / Осиново-березовые заболоченные леса, луга и водно-болотные ландшафты. Разнообразие фауны: бобр, лось, выдра, норка, колонок, горностай, рысь, волк, рябчик, глухарь, тетерев
27	**Сары-Чумышский**	Р	1952	600	Солтонский	В 30 км на северо-восток от с. Солтон на границе с Кемеровской областью	Комплексный / Березово-осиново-пихтовые леса, луговые комплексы. Разнообразие фауны: бобр, лось, выдра, норка, ондатра, тетерев. Редкие виды растений: пальчатокоренник балтийский, купальница азиатская, пион марьин корень
28	**Суетский**	Р	1999	19800	Суетский	Кулундинская низменность	Комплексный / Ландшафты степи. Охотничье-промысловая фауна: колонок, хорь, зайцы беляк и русак, лисица, кряква, красноголовый нырок, чирок-свистунок, чирок-трескунок, лысуха, серая цапля, серая куропатка, перепел, хохлатая чернеть и др. Вид Красной книги РФ – степной орел. Через территорию заказника проходит основной путь миграции краснозобой казарки, куликов (в т.ч. большого кроншнепа), серого журавля. Ихтиофауна: гольян речной, карась серебряный и золотой, окунь, линь
29	**Усть-Чумышский**	Р	1999	2000	Тальменский		Комплексный / Уникальный природный комплекс лесов из ветлы, осокорники. Места зимовки и нереста ценных проходных рыб. Разнообразие фауны: ондатра, бобр, норка, бурундук, белка, колонок, барсук, косуля, лось, лисица, черный коршун, перепелятник, длиннохвостая неясыть, большой кроншнеп, тетерев. Редкие виды животных: орлан-белохвост, черный аист, кулик-сорока, красношейная поганка, сибирский осетр, таймень, нельма. Редкие виды растений: ов-

N	Название ООПТ	Значение	Год создания ООПТ	Площадь, га	АТО	Местоположение	Профиль / Объекты охраны
							сяница гигантская, цирцея парижская, дремлик болотный, фиалка Ирины, подлесник Жиральда, вербейник монетчатый. Древние городища и курганы
30	**Тогульский**	Р	1975	65000	Тогульский	В 6 км на северо-восток от с. Тогул и вдоль границы с Кемеровской областью	Ландшафтный / Осиново-пихтовые, осиново-березово-пихтовые высокотравные леса с зарослями кустарников и высокотравными лугами. Разнообразие фауны: лось, косуля, бобр, выдра, медведь, рысь, барсук, колонок, рябчик, тетерев. Виды Красной книги РФ: змееяд, сапсан
31	**Гилевский**	Р	1970	4200	Третьяковский	Окрестности с. Староалейское	Комплексный / Кедровые и березово-осиновые леса, луговые комплексы. Редкие виды птиц: журавль-красавка, степной орел, черноголовый хохотун, черный аист. Разнообразие фауны: лось, косуля, корсак, колонок, выдра, ондатра, рысь, хорь, солонгой, барсук, серая и белая куропатки
32	**Большереченский**	Р	1973	33600	Троицкий, Топчихинский	В 26 км на юго-запад от пгт Троицкий	Биологический / Сосново-березовые и сосновые леса. Водно-болотные угодья. Через всю территорию заказника протекает р. Большая, впадающая в р. Обь. Разнообразие фауны: лось, выдра, норка, бобр, барсук, ондатра, колонок, глухарь, тетерев, лысуха. Редкие виды птиц: черный аист, орлан-белохвост
33	**Кулундинский**	Р	1966	14000	Тюменцевский	В 65 км на север от с. Шарчино	Биологический / Луговые и псаммофитные степи, ленточные боры. Охотничье-промысловая фауна: лось, косуля, бобр, барсук, белка-телеутка, колонок, тетерев, глухарь. Вид Красной книги РФ - черный аист
34	**Озеро Большой Тассор**	Р	1999	532	Угловский	Кулундинская равнина	Почвенно-ботанический / Нетронутый участок типчаково-ковыльной степи, уникальный выход на поверхность пестроцветных глин. Редкие виды растений: лук тюльпанолистный, ковыль Лессинга, смолоносица изящная, кермек полукустарниковый, ежовник солончаковый, сассыр кахрисовидный, лебеда полукустарниковая, эремурус поникающий, климакоптера толстяковая, сведа вздутоплодная, тюльпан поникающий, ирис сизоватый. Солончаки
35	**Полуостров Струя**	Р	2003	186	Угловский		Природные комплексы
36	**Урочище Ляпуниха**	Р	1999	710	Угловский	Кулундинская равнина	Орнитологический / Степные участки с солонцами и водно-болотные угодья. Разнообразие фауны птиц: серый гусь, кряква, чирки свистунок и трескунок, красноносая и хохлатая чернеть, кулики, серебристая, озерная, сизая чайки, речная и озерная крачки
37	**Обской**	Р	1963	38700	Усть-Пристаньский	В 5 км на север от с. Усть-Чарышская Пристань. По правому берегу р. Обь	Комплексный / Богаторазнотравно-морковниково-красноковыльные степи, тополевые леса, луговые комплексы. Водно-болотные угодья. Разнообразие фауны: : лось, барсук, ондатра, бобр, норка, заяц-беляк, белка, колонок, волк, редкие виды птиц - орлан-белохвост (гнездится), черный аист, беркут, балобан, могильник. Редкие виды растений: неоттианте клобучковая, наадбородник безлистный, телорез, кувшинка чистобелая, красоднев желтый, пион марьин корень
38	**Чарышский**	Р	1978	55000	Чарышский	В 20 км на юго-запад от с. Сентелек	Комплексный / Среднегорные ландшафты - осиновые, березово-осиновые, сосново-березовые высокотравныые, лиственно-кедрово-еловые и елово-кедровые леса. 695 га занимают ледники. Разнообразие фауны: лось, косуля, медведь, соболь, выдра, норка, барсук, глухарь. Виды Красной книги РФ: беркут (гнездится), балобан, сапсан, орлан-белохвост и др. Редкий вид растений: ревень алтайский
Категория ООПТ: ***Памятники природы***							
39	**Зеленая зона «Пихточки»**	Р	1998	3	Алтайский	Берег р. Калманки в 2-х км от с. Алтайское выше по течению	Ботанический / Живописное место вблизи с. Алтайское на берегу р. Каменки; скальные обнажения
40	**Карстовый провал «Шахта Алтайская» (Пещера**	Р	2003	78,5	Алтайский	В 9 км на восток от с. Черемшанка	Геологический / Крупнейшая по объему и протяженности пещера Алтая длиной 3574 м, глубиной 240 м, площадью 5500 кв.м, объемом 50000 куб.м; эрозионная карстовая шахта с вертикальными и наклон-

N	Название ООПТ	Значение	Год создания ООПТ	Площадь, га	АТО	Местоположение	Профиль / Объекты охраны
	«Шахта Алтайская»)						ными участками, боковые системы пещеры богаты кальцитовыми натеками и отложениями глины, с глубины 210 м начинается подземная река, поглощаемая сифоном на наиболее глубоком участке пещеры
41	**Озеро Ая**	Р	1974	9,3	Алтайский	Левый берег р. Катунь вблизи пос. Катунь (в 5 км на юг от с. Ая)	Геологический / Озеро
42	**Пещера Каторжная**	Р	1998	0,2	Алтайский	3 км на восток от с. Пролетарка по ручью Каторжный, в 5 км от моста через руч. Каторжный	Геологический / Пещера на южном склоне г. Каторжная в отрогах Семинского хребта, длиной 20 м, вход в виде полукруга диаметром 2,5-3 м, имеется грот шириной около 6 м, высотой 5-6 м; горно-лесная (сосна, береза, осина) и горно-степная (луговые степи, остепненные луга, заросли кустарников) растительность
43	**Пещера Пролетарская**	Р	1978	4; охранная зона шриной 200 м	Алтайский	Северная окраина с. Пролетарка, берег р. Сараса, дорога Алтайское - Черга. На землях ТОО «Пролетарское»	Геологический / Пещера на высоте 70 м от уровня р. Сараса общей длиной 60 м, имеет коридор высотой 3 м; леса сосново-осиново-березовые травяные с крупнотравьем и папоротниками на теневых склонах и сосново-березово-осиновые остепненные травяные на световых склонах, луговые степи и остепненные луга
44	**Пещера Тавдинская 1 (Катунская Береговая, Большая Талдинская)**	Р	1978	0,2; охранная зона 40 га	Алтайский	Левый берег р. Катунь, близ бывшей д. Тавда, в 10-12 км на юг от с. Нижняя Каянча; в 5 км от с. Манжерок выше по течению	Геологический / Живописная пещера в отрогах Семинского хребта, покрытого горно-степной растительностью; система двух гротов с выходами у воды и на берегу; упоминается в первом перечне памятников природы края, составленном Н.А. Хребтовым в 1919 г.
45	**Пещера Тавдинская 2**	Р	1998	9	Алтайский	В 10-12 км на юг от с. Нижняя Каянча, в 200 м от р. Катунь (левый берег), вблизи бывшей д. Тавда	Геологический / Живописная местность в отрогах Семинского хребта, покрытого горно-степной растительностью; сквозная пещера длиной 250 м, расположена в 100 м от подошвы, имеет 5 выходов, из которых открывается прекрасный вид на скалы
46	**Пещеры Кыркылинские**	Р	1998	0,5	Алтайский	У с. Кыркыла, на левом берегу р. Сараса, вблизи с. Сараса	Геологический / Малая и Большая Кыркылинские пещеры длиной 90 и 30 м на северном склоне безымянной горы, поросшей смешанным лесом, в отрогах Семинского хребта
47	**Урочище «Выпад»**	Р	2003	12,5	Алтайский		Геологический
48	**Урочище «Чистые болота»**	Р	2003	70,5	Алтайский		Гидрологический / Включает «пещеру Алтайских спелеологов» и «Геофизическую» пещеру
49	**Шимолинский бор**	Р	2000	555,3	Благовещенский	Колхоз «Димитровский», Шимолинское лес-во Благовещенского лесхоза	Ботанический / Лесной массив
50	**Гришин борок**	Р	1998	8	Волчихинский	В 800 м на юг от с. Волчиха	Ботанический / Сосновая роща, окруженная болотом, возраст деревьев 80-120 лет; место боев и расстрела людей в Гражданскую войну. Задерживает перемещение песка в сторону с. Волчиха
51	**Озеро Жирное**	Р	1998	300	Волчихинский	Волчихинский лесхоз, Правдинское и Волчихинское лес-ва	Гидрологический / Горько-соленое озеро на Кулундинской равнине, окружено участками сосновых лесов с разреженным остепненным лишайниково-травяным покровом; лечебные грязи; место гнездования лебедей
52	**Свято-Никольский родник**	Р	1998	1	г. Барнаул	Правый берег р. Барнаулки, в 200 м выше мостового перехода от пер. Ташкентского	Гидрологический / Выходы подземных вод
53	**Зеленая зона города-курорта Белокуриха**	Р	2000	118	г. Белокуриха	г. Белокуриха	Ботанический / Лесные насаждения
54	**Змеиный колодец**	Р	2000	0,1	г. Белокуриха	В 15 м на север от радонолечебницы N1 санатория «Родник Запсиба» г. Белокуриха	Геологический / Водный источник
55	**Родник «Глазной ключ»**	Р	2000	0,2	г. Белокуриха	Нижняя часть долины р. Белокуриха	Гидрологический / Водный источник
56	**Озеро Ковалевское**	Р	1998	0,9	г. Бийск	г. Бийск, Приобский р-н, бассейн р. Бия	Гидрологический / Уникальное озеро старичного происхождения, приурочено к тыльной части 1-й надпойменной террасы р. Бия; водная растительность; фауна гидробионтов
57	**Гора Змеиная**	Р	1998	1,2	г. Змеиногорск	г. Змеиногорск	Геологический / Исторический ландшафт; гора Змеиная - объект изучения истории развития горного производства Змеиногорского рудника и истории
58	**Озеро Горькое**	Р	1998	4180	Егорьевский		Гидрологический / Живописное озеро с соленой водой, окружено сосновыми борами

N	Название ООПТ	Значение	Год создания ООПТ	Площадь, га	АТО	Местоположение	Профиль / Объекты охраны
59	**Боярышник**	Р	1998	2,5	Залесовский	Окраина с. Залесово (северная сторона)	Ботанический / Место произрастания боярышника в предгорьях Салаирского кряжа
60	**Дендросад из хвойных пород**	Р	1998	1	Залесовский	с. Борисово	Ботанический / Хвойные древесные насаждения искусственного происхождения в предгорьях Салаирского кряжа; редкие для Сибири виды растений
61	**Дуб**	Р	1998	0,03	Залесовский	с. Пролетарская Крепость	Ботанический / Дуб - культура, являющаяся экзотом для Сибири
62	**Кедр**	Р	1998	0,02	Залесовский	с. Залесово, ул. Луначарского, 5	Ботанический / Культура кедра на территории населенного пункта
63	**Озеро Верхнее Игнатьево**	Р	1998	22	Залесовский	с. Витохино	Гидрологический / Живописное озеро в предгорьях Салаирского кряжа, окружено лесными угодьями; промысловые виды рыб
64	**Озеро Красный Яр**	Р	1998	12	Залесовский	В районе с. Шатуново	Гидрологический / Живописное озеро в предгорьях Салаирского кряжа, окруженное лесными угодьями, является старицей р. Чумыш; ихтиофауна общая с р. Чумыш
65	**Озеро Мало-Калтайское**	Р	1998	3,5	Залесовский	В 3 км от с. Черемушкино	Гидрологический / Живописное озеро в предгорьях Салаирского кряжа, окруженное лесными угодьями; место гнездования водоплавающих птиц
66	**Озеро Черное**	Р	1998	1,5	Залесовский	с. Черемушкино	Гидрологический / Живописное озеро в предгорьях Салаирского кряжа, окруженное лесными угодьями; ихтиофауна
67	**Пещера**	Р	1998	0,3	Залесовский	Северная окраина с. Пещерка	Геологический / Пещера длиной 5 м, ширина входа 0,45 м, в предгорьях Салаирского кряжа
68	**Лазурское месторождение**	Р	1998	3	Змеиногорский	В 15 км на юго-восток от г. Змеиногорск	Геологический / Исторический ландшафт, медно-цинковые руды
69	**Озеро Колыванское**	Р	1998	450	Змеиногорский	4 км на запад от д. Саввушка	Геологический / Месторождение минералов и поделочных камней, кристаллы, друзы, псевдоморфозы минералов, магматические породы и руды, останцы выветривания
70	**Озеро Колыванское**	Р	1998	450	Змеиногорский	с. Саввушка	Гидрологический / Уникальное по красоте озеро в отрогах Тигирекского хребта; место произрастания чилима
71	**Петровское месторождение**	Р	1998	1,5	Змеиногорский	Окрестности г. Змеиногорск	Геологический / Месторождение на западном склоне пологих Петровских гор в долине р. Карболиха; участки степи и остепненных лугов
72	**Пихтовское месторождение**	Р	1998	1	Змеиногорский	с. Лазурка, в 2 км от Лазурского месторождения, у вершины Пихтовского ручья	Геологический / Исторический ландшафт; объект изучения горного производства Пихтовского рудника
73	**Ревневское месторождение**	Р	1998	3	Змеиногорский	В 7 км на юго-восток от с. Лазурка, восточный склон горы Ревневой	Геологический / Магматические породы и руды
74	**Черепановское месторождение**	Р	1998	2	Змеиногорский	пос. Черепановский, юго-восточная часть, правый берег Тунгусовского ключа, в 1,5 км от впадения его в р. Кобалиху, в 0,9 км на северо-восток от г. Змеиногорск	Геологический / Памятник истории горного дела
75	**Озеро Рица**	Р	1998	9	Каменский	Северо-западная часть г. Камень-на-Оби	Гидрологический / Живописное озеро с тростниковыми зарослями в окружении ив и тополей; ихтиофауна
76	**Озеро Бульдюк**	Р	1978	170	Ключевской	Южная граница с. Каип	Гидрологический / Живописное озеро на Кулундинской равнине в котловине выдувания, длиной 1,9 км, шириной 1,5 км, глубиной 1,5 м, вода пресная с привкусом сероводорода, частично заросло тростником и камышом; фауна околоводных и водоплавающих птиц (выпь, цапли серая и белая, чомга, кряква, чирок, серая утка, чернеть, лысуха и др.); ихтиофауна и фауна гидробионтов
77	**Озеро Куричье в урочище Касалгач**	Р	1998	1364,3	Ключевской	В 4 км на северо-запад от с. Западный угол	Комплексный / Озеро, образованное в котловине выдувания на Кулундинской равнине в окружении степных и галофитных сообществ, берега заболочены, местами – заросли тростника, тальника; редкие виды птиц (пеганка, кулик-сорока, большой кроншнеп); охотничье-промысловая фауна (лось, рысь, волк, косуля, лисица и др.)
78	**Озеро Петуховское**	Р	1978	541	Ключевской	В 7 км на юго-запад от с. Северка	Гидрологический / Живописное озеро в котловине выдувания, донные отложения мощностью 3-6 км; окружено песчаными дюнами, северный берег сложен бурыми суглинками, юго-западный - илами;

N	Название ООПТ	Значение	Год создания ООПТ	Площадь, га	АТО	Местоположение	Профиль / Объекты охраны
							воды содовые, сода в значительной концентрации - водные гидробионты отсутствуют; фауна околоводных птиц (шипоклювка, кулик-сорока, ходулочник, большой и средний кроншнепы, реликтовая чайка, большая пеганка)
79	**Озеро Шукыртуз**	Р	1998	553,2	Ключевской	3,5 км на запад от с Новый Восток и 5 км на восток от с. Истимис	Гидрологический / Озеро с минеральными грязями темно-серого или черного цвета с сероводородным запахом; на Кулундинской равнине
80	**Лысая горка**	Р	1998	243	Косихинский	В 0,5 км от с. Филатово	Геологический / Массив березового леса на холмисто-увалистой равнине; место произрастания редких и лекарственных видов растений; место обитания бобра
81	**Гора Большой Монастырь с пещерой Бастион**	Р	1998	2	Краснощековский	Правый берег р. Чарыш, с. Усть-Пустынка, скала Малый Монастырь	Геологический / Пещера в верхней части останца выветривания верхнесилурийских мраморизованных известняков, представляет собой узкий меандрирующий ход высотой от 0,5 до 3 м, вход на высоте 80 м над речной террасой
82	**Гора Малый Монастырь с пещерой Водяной**	Р	1998	1,6	Краснощековский	Правый берег р. Чарыш, с. Усть-Пустынка	Геологический / Пещера Водяная - самая крупная пещера г. Монастырь - останца высотой 70 м; длина пещеры 34 м, площадь 64 кв. м, объем 130 куб. м, помимо нее в скале заложено еще около 10 пещер от 2 до 5 м длиной, а также карстовая арка; небольшое озеро, расположенное на уровне вод р. Чарыш
83	**Гора Семипещерная с пещерой Мрачная**	Р	1998	46,75	Краснощековский	В 5 км от с. Тигирек ниже по течению р. Ини	Геологический / Гора высотой 618,9 м, с пещерами; пещера Струна – крутонаклонный тоннель длиной 75 м; в пещере Мрачной П.С. Паллас обнаружил шесть человеческих черепов, кости древнего человека и изделия из дерева
84	**Гора Синий Утес**	Р	1998	12	Краснощековский	В 10 км от с. Усть-Пустынка вверх по правому берегу р. Чарыш	Геологический / Гора, сложена кристаллическими сланцами, образованными из известняковых пород синего цвета
85	**Гора Яровская**	Р	1998	30	Краснощековский	5 км на юг от с. Чинета	Геологический / Гора, сложенная мраморизованными известняками, высотой 210 м; массивы пихтового и березового леса на склонах
86	**Дендросад Карповской средней школы**	Р	1998	0,5	Краснощековский	с. Карпово-2, Карповская средняя школа	Ботанический / Дендросад заложен в 1976 г.; более 167 видов растений из Сибири, Дальнего Востока и Манчжурии: сирень, ель, роза, вишня, клен, акация, кипарис, жимолость и др.
87	**Дендросад Новошипуновской средней школы**	Р	1998	5,5	Краснощековский	с. Новошипуново	Ботанический / Дендросад заложен в 1981 г.; более 30 видов деревьев и кустарников из Сибири и Дальнего Востока (сирень, клен, ель, рябина, боярышник, шиповник, ива, дуб, ясень, снежноягодник, можжевельник и др.); к дендросаду примыкает сосновый парк «Юбилейный», заложенный жителями села в 1985 г. в честь воинов-земляков, погибших в Великой Отечественной войне
88	**Лог Страшной**	Р	1998	6	Краснощековский	В 2 км от с. Тигирек ниже по течению р. Большой Тигирек на левом берегу при впадении в р. Иня	Ландшафтный / Большой карстовый каньон со множеством пещер; ручей на дне каньона периодически пропадает под землей, теряясь в карстовых воронках, часть которых является входами в пещеры; устье каньона заканчивается пещерой Страшной; редкие виды растений (марьин корень, купальница алтайская, ревень, можжевельник, бадан)
89	**Озеро Казачка**	Р	1998	6,1	Краснощековский	В 6 км от с. Суетка, у бывшего пос. Казачка	Гидрологический / Озеро глубиной 4 м, самое большое по площади в данной местности, в окружении сосново-березового высокополнотного леса; по берегам - места гнездования журавлей и ряда видов уток
90	**Опорный разрез ордовико-силурийских отложений**	Р	2000	24	Краснощековский	Междуречье рр. Яровка и Генералка, от пос. Генералка до с. Яровское	Геологический / Стратотипический разрез в терригенных и карбонатных отложениях, стратиграфическая последовательность нескольких ордовикских и силурских свит: ханхаринской, орловской, согроватинской, полатинской, куимовской и др.; палеонтологические остатки
91	**Пещера Большая Каменская**	Р	1998	1	Краснощековский	Каменный лог (правый берег р. Чагырки) в 4 км на юго-восток от с. Усть-Чагырка	Геологический / Восходящая пещера галерейного типа длиной 113 м, шириной 2 м, карстового происхождения в верхнесилурийских известняках

N	Название ООПТ	Значение	Год создания ООПТ	Площадь, га	АТО	Местоположение	Профиль / Объекты охраны
92	**Пещера Большая Прямухинская**	Р	1998	1	Краснощековский	Правый берег ручья Прямуха у пос. Генералка	Геологический / Карстовая пещера на высоте 60 м от подножья скальной гривки, длиной 390 м; редкий, а в Рудном Алтае единственный пример протяженной пещеры с развитой этажностью и разнообразием геологических отложений
93	**Пещера Большая Ханхаринская**	Р	1998	1	Краснощековский	В 7,5 км на юго-запад от с. Чинета	Гидрологический / Карстовая пещера протяженностью 140 м с низким аркообразным входом в 30 м над рекой; упоминается П.С. Палласом как «костеносная»; в 1933 г. А.И. Кулибин обнаружил в ней кости человека плейстоценового возраста
94	**Пещера Дальняя Большая**	Р	1998	1	Краснощековский	В 2,5 км от с. Чинета по правому берегу ручья Дальнепещерный	Геологический / Пещера, открыта в 70-е годы, относится к Чарышским «костеносным»; вход узкий, норообразный, переходит в большой просторный зал с колодцем, затем во второй и третий залы; сталактиты и сталагмиты во втором зале; место зимовки летучих мышей
95	**Пещера Дальняя Малая**	Р	1998	1	Краснощековский	В 2,5 км от с. Чинета по правому берегу ручья Дальнепещерный	Геологический / Пещера с большим просторным входом и раздваивающейся полостью; относится к «костеносным» пещерам
96	**Пещера Загонная со скалой Бутановской**	Р	1998	15	Краснощековский	Правый берег р. Чарыш, левый берег ручья Бутановского близ его устья, скала Бутановская, 4 км от с. Усть-Пустынка	Геологический / Карстовая пещера длиной 39 м, высотой 2,5 м, шириной до 12 м в верхнесилурийских известняках, содержащих фауну брахиопод; имеет 3 входа и расположена под пещерой Летучих мышей, с которой в прошлом составляла единое целое; находки голоценовой фауны, связанной с палеолитической стоянкой
97	**Пещера Кулибинская**	Р	1998	1	Краснощековский	Правый берег р. Чарыш в 8 км от с. Усть-Чагырка; Яровские скалы в 4 км от устья ручья Бутановского вниз по реке	Геологический / Пещера в известняках верхнего силура, в плане и разрезе имеет коленчатое строение, длиной. 25 м, шириной 5 м, вход на высоте 100 м над урезом воды и в 6 м от верхней кромки скалы; многочисленные фоссильные остатки фауны позвоночных плейстоцена
98	**Пещера Ледяная**	Р	1998	1	Краснощековский	Левый берег р. Чарыш, в 1 км вверх по течению от с. Усть-Чагырка на обращенном к реке склоне горы на относительной высоте 150 м	Геологический / Карстовая пещера в верхнесилурийских известняках на высоте 50 м над урезом воды, длиной 86 м, шириной до 7 м, площадью 300 кв. м, объемом 808 куб. м; вход в пещеру представляет собой широкий провал глубиной 2-4 м, на его днище начинается покатый ледник, опускающийся языком в пещеру
99	**Пещера Летучих мышей**	Р	1998	1	Краснощековский	Правый берег р. Чарыш, левый берег ручья Бутановского близ его устья, скала Бутановская, в 4 км от с. Усть-Пустынка	Геологический / Карстовая горизонтальная, крестообразная в плане, разветвленная пещера в верхнесилурийских известняках, длиной 90 м, с 5 выходами; узкие, высокие галереи со сводчатым потолком; место обитания остроухой ночницы - вида Красной книги России
100	**Пещера Логово гиены**	Р	1998	1	Краснощековский	В 2,5 км на северо-западот с. Тигирек	Геологический / Пещера в скальных выходах верхнесилурийских известняков длиной 12 м; богатое местонахождение остатков фауны позвоночных позднего плейстоцена
101	**Пещера Небинская**	Р	1998	1	Краснощековский	12 км на юго-восток от с. Чинета	Геологический / Пещера гротово-галерейного характера в горе Небо, вытянутая вдоль тектонических нарушений; находки неолита (кости сурка, оленя, быка, собаки и дикой лошади); остатки керамики скифского времени; обнажения известняков силурийского времени в пещерных галереях
102	**Пещера Рудничная**	Р	1998	1	Краснощековский	Левый берег р.Чарыш, в 2 км от с. Усть-Чагырка вверх по реке	Геологический / Пещера в скальных выходах известняков верхнего силура интересна как редкий на Алтае случай конгломеративных пещер; расположена в той же горе, в которой заложена Ново-Чагырская пещера-шахта, в 2,5 м выше уреза воды, представляет собой грот, верхняя часть которого сложена крупно-галечными конгломератами
103	**Пещера Страшная**	Р	1998	1	Краснощековский	Левый берег ручья Тигирек при его впадении в р. Иня, ниже устья ручья Страшного в 2,5 км на север от с. Тигирек	Геологический / Карстовая пещера в нижнесилурийских известняках длиной 38 м, площадью 97 кв.м, объемом 230 куб.м, вход в пещеру расположен на высоте 40 метров над поймой; находки 40 видов позвоночных (13 - плейстоценового возраста, 24 - голоценового возраста: пещерная гиена, пещерный медведь, мамонт, шерстистый носорог, бизон)

N	Название ООПТ	Значение	Год создания ООПТ	Площадь, га	АТО	Местоположение	Профиль / Объекты охраны
104	**Пещера Ящур**	Р	1998	1	Краснощековский	Правый берег р. Иня в 2 км на северо-восток от с. Тигирек	Геологический / Пещера в скальных выходах верхнесилурийских известняков длиной 210 м, глубиной 35 м, максимальной шириной 24 м, объемом 6027 куб.м, имеет три входа, два из которых представляют собой широкие провалы; натечные образования в нижней части пещеры
105	**Пещера-рудник «Ново-Чагырская»**	Р	1998	1	Краснощековский	Левый берег р. Чарыш в 2,7 км от с. Усть-Чагырка по азимуту 5° и в 1,6 км от высотной отметки 652,3 по азимуту 333°	Геологический / Древняя карстовая полость длиной 138 м, глубиной 110 м, площадью 325 кв. м, объемом 3300 куб. м, заполненная полиметаллическими отложениями, которые разрабатывались в 1824-1836 гг., вход расположен на западном склоне горы на 140 м выше уровня реки
106	**Разрез ордовика и нижнего силура «Маралиха»**	Р	1998	6	Краснощековский	Левый и правый берега р. Чарыш, в 2,5 км на юго-запад от с. Маралиха	Геологический / Опорный разрез воскресенской свиты, а также выходы багрышихинской, ханхаринской, сыровашинской и чачырской свит; обнажение высотой 40 м, выступает утесом из воды; следы подводных холмов диаметром до 1 км и высотой до 10 м, вершина которых находилась в зоне воздействия волн; фаунистические остатки представлены граптолитами и трилобитами, реже брахиоподами, кораллами, крионоидеями; участки богаторазнотравных настоящих степей
107	**Разрез силура «Тигирек»**	Р	1998	600	Краснощековский	Правый берег р. Иня в 1,5 км на северо-восток от с. Тигирек	Геологический / Один из лучших разрезов Чагырской (известняки и известковистые алеаролиты) и Куимовской (мраморизированные известняки и гранитолитовые сланцы) свит
108	**Родник Горный ключ**	Р	1998	1	Краснощековский	В 6 км от с. Усть-Пустынка вниз по правому берегу р. Чарыш	Гидрологический / Выходы подземных вод в виде трех родников, имеющих постоянную температуру и не замерзающих зимой
109	**Родник Талый Ключ**	Р	1998	4	Краснощековский	Левый берег р. Иня у пос. Талый ключ	Гидрологический / Два мощных водных источника, длина 300 м, глубина до 1,5 м, ширина 6-8 м, не замерзают зимой; место зимовки водоплавающих птиц
110	**Родник Черный Камень**	Р	1998	1	Краснощековский	В 8 км от с. Усть-Пустынка вниз по правому берегу р. Чарыш	Гидрологический / Родник берет начало из под плиты яровских известняков рядом с пещерой Кулибина, в зимний период не замерзает; радоновые воды средней насыщенности; мальки тайменя, хариуса и др. рыб; живописная местность
111	**Рудник Старо-Чагырский**	Р	1998	1	Краснощековский	В 5 км на северо-восток от с. Усть-Чагырка, против д. Усть-Пустынка на левом берегу р. Чарыш	Геологический / Месторождение редких минералов и поделочных камней (самородная медь, галенит, сфалерит, халькопирит, марказит, пирит, арсенопирит, куприт), разрабатывавшееся с 1747 по 1761 г.; старые демидовские шахты
112	**Скала Каменный Лев**	Р	1998	1	Краснощековский	В 8 км на юго-восток от с. Чинета	Геологический / Живописная фигурная скала, останец пород верхнепалеозойского возраста; сложена порфировидными среднезернистыми биотиповыми гранитами и гранодиоритами; разнообразные минералы: магнетит, ильменит, сфен, циркон, апатит, пирит, оранжит, ортит, флюорит, топаз, монацит, вольфрамит, молибденит и др.
113	**Суеткинский купол**	Р	1998	600	Краснощековский	В 2 км от с. Суетка	Геологический / Выход горных пород в форме нагромождения причудливых скал и валунов, значительная пестрота горных пород - от диоритов до платогранитов; участки богаторазнотравно-морковниково-красноковыльных настоящих степей
114	**Терригенно-карбонатная толща ордовика и силура**	Р	1998	416	Краснощековский	с. Чинета, левый берег р. Иня	Геологический / Наглядное проявление процессов карбонатонакопления - стратотипический разрез ханхаринской, орловской, чинетинской, согроватинской и палатинской, чесноковской и чалырской свит; 3 кулисообразные гряды рифогенных построек высотой около 100 м над уровнем дна выделяются на протяжении 10-15 км
115	**Тигирекская крепость**	Р	1998	2	Краснощековский	с. Тигирек	Историко-геологический / Крепость – исторический памятник военно-инженерного искусства, относящийся к Колывано-Кузнецкой оборонной линии XVIII в.; Воскресенский канал и мощный оборонительный вал крепости

N	Название ООПТ	Значение	Год создания ООПТ	Площадь, га	АТО	Местоположение	Профиль / Объекты охраны
116	**Усть-Беловский массив**	Р	1998	120	Краснощековский	Окрестности с. Усть-Белое	Геологический / Мощные наплывы гранитного массива на Предалтайской равнине, значительная пестрота горных пород - от диоритов до платогранитов; участки богаторазнотравно-морковниково-красноковыльных настоящих степей; живописная местность
117	**Харловский титаноносный массив**	Р	1998	20000	Краснощековский	Окрестности с. Харлово	Геологический / Габбровый массив, месторождение титаномагнетитовых вкрапленных руд (средний кембрий - нижний ордовик) на границе Талицкого антиклинария и Чарышско-Инского прогиба; участки богаторазнотравно-морковниково-красноковыльных настоящих степей
118	**Дендрарий Западно-Сибирского филиала ВНИАЛМИ**	Р	1998	5	Кулундинский	Окраина пос. Октябрьский, в 7 км от ст. Кулунда	Ботанический / Дендрарий, содержащий 200 видов деревьев, кустарников, многолетних трав, интродуцированных в условиях Кулундинской степи
119	**Целинная степь**	Р	2000	112	Кулундинский	Западный берег оз. Каракуль	Ботанический / Природный комплекс целинной степи
120	**Гора Синюха**	Р	1978	453	Курьинский	В 10 км на юг от пос. Колывань	Геологический / Останцы выветривания конической формы, гора Синюха - главная вершина Колыванского хребта (относительная высота 1206 м); массивы черневой тайги
121	**Колыванский борок**	Р	1978	10892	Курьинский	Вокруг с. Колывань	Ботанический / Живописный сосновый бор с березой, ленточного типа, в низкогорье; живописные скальные обнажения - горы Очаровательная, Мохнатая, Плитная
122	**Озеро Белое**	Р	1978	295	Курьинский	Окрестности пос. им. 8 Марта; совхоз «Колыванский»	Гидрологический / Живописное озеро
123	**Озеро Моховое**	Р	1978	1	Курьинский	Горно-Колыванский лесхоз, Колыванское лес-во, кв. 63	Гидрологический / Живописное озеро небольшой площади со скалистыми берегами, окруженное лесными угодьями
124	**Опорный разрез кайнозойских отложений**	Р	2000	30	Павловский	Левый берег р. Обь, пристань с. Елунино (Елунинский взвоз) в 1 км ниже по течению	Геологический / Разрез в 100-110-метровом уступе Приобского плато; скважина, вскрывающая отложения ниже уреза воды (с глубины 110 м) - кочковской и краснодубровской свит, а так же современные осадки; палеонтологический материал (высшие растения, пресноводные беспозвоночные, позвоночные)
125	**Сейсмообусловленный лессовый карст**	Р	1998	25	Павловский	Левый берег р. Обь в 2-3 км ниже с. Елунино	Геологический / Отложения кочковской и краснодубровской свит на высоком (120 м) берегу р. Обь; проявления лессовидного карста в виде цепочки западин глубиной 1-1,5 м, шириной 2-3 м, длиной до 20 м, отделенных друг от друга перемычками; палеонтологический материал (высшие растения, пресноводные беспозвоночные, позвоночные)
126	**Курганский могильник «Кармацкий»**	Р	2000	5	Первомайский	В 8-10 км на юго-восток от с. Повалиха	Археологический / Курганный могильник
127	**Родник «Святой ключ»**	Р	2000		Первомайский	В 750 м на северо-запад от с. Сорочий лог	Гидрологический / Выходы подземных вод
128	**Балочная система**	Р	2000	125	Ребрихинский	Окрестности с. Ясная Поляна	Геологический / Балочная система
129	**Журавлиное**	Р	1998	500	Родинский	Западнее райцентра с. Родино в 14 км по трассе Алейск - Павлодар	Комплексный / Участки степей и галофитных сообществ в юго-восточной части Кулундинской равнины; разнообразие фауны
130	**Озеро Большое Яровое**	Р	1998	7231	Славгородский	г. Яровое	Гидрологический / Озеро на Кулундинской равнине; локальное месторождение мирабилита
131	**Озеро Бурлинское**	Р	1998	3043	Славгородский	с. Бурсоль	Гидрологический / Озеро на Кулундинской равнине; локальное месторождение поваренной соли
132	**Озеро Малое Яровое**	Р	1998	3502	Славгородский	В 5 км на юго-восток от с. Семеновка	Гидрологический / Озеро на Кулундинской равнине; локальное месторождение мирабилита
133	**Верховья реки Сычевки**	Р	2000	150	Смоленский	На территории Черновского сельского совета	Гидрологический / Верховья реки
134	**Гора «Круглая» и вершина Экологическая**	Р	2000	100	Смоленский	Район г. Белокуриха	Геологический / Геоморфологический объект
135	**Золотая гора (Ключевская сопка)**	Р	2000	1	Смоленский	Между с. Смоленское и с. Точильное	Гидрологический / Геоморфологический объект
136	**Озеро Комлево**	Р	2000	25	Смоленский	Окрестности с. Смоленское, правобережье р. Песчаной	Гидрологический / Озеро

N	Название ООПТ	Значение	Год создания ООПТ	Площадь, га	АТО	Местоположение	Профиль / Объекты охраны
137	**Скала Четыре Брата**	Р	1978	3	Смоленский	В 5 км на юг от г. Белокуриха	Геологический / Живописные гранитные скалы - останцы выветривания гранитов Белокурихинского массива; на плоской, покрытой смешанными лесами гранитной вершине горы Круглой (803 м над ур. моря) – гранитные скалы, похожие на старинные замки
138	**Слияние Бии и Катуни (остров Иконников)**	Р	2000	1400	Смоленский	Место слияния рр. Бия и Катунь	Гидрологический / Место слияния двух рек
139	**Стеклянный ключ (Степанычевы родники)**	Р	2000	10	Смоленский	Окрестности с. Смоленское	Гидрологический / Выходы подземных вод на второй надпойменной террасе р. Песчаной
140	**Точилинский борок**	Р	2000	10	Смоленский	Излучина р. Песчаная у с. Точильное	Ботанический / Живописная излучина реки
141	**Устье реки Песчаной**	Р	2000	400	Смоленский	У с. Песчаное	Гидрологический / Живописное устье реки
142	**Гора Бобырган**	Р	1998	120	Советский	В 12 км на восток от с. Колово на границе с Алтайским районом	Геологический / Гора и окрестности
143	**Гора Камешок (Каменная)**	Р	1998	7,5	Советский	В 8 км на северо-восток от с. Советское у старой дороги на Сетовку вдоль правого берега р. Каменка	Геологический / Сопка высотой 239 м на Предалтайской равнине, на вершине скала-останец высотой 5 м; участки степной растительности; родник и озеро у подножья сопки; место стоянки древнего человека
144	**Озеро Лебединое (Светлое)**	Р	1998	48	Советский	Окрестности с. Семилетка	Гидрологический / Незамерзающее озеро на Предалтайской равнине в окружении комплексов степной растительности и лесных колков; место зимовки лебедей; археологический памятник - место стоянки человека эпохи палеолита
145	**Озеро Светлое (Кокша)**	Р	1998	48	Советский	В 4 км от с. Урожайное	Гидрологический / Незамерзающее озеро на Предалтайской равнине в окружении комплексов степной растительности и лесных колков; место зимовки лебедей; родники
146	**Родник у озера Светлое**	Р	1998	1	Советский	В 4 км от с. Урожайное	Гидрологический / Родник, питающий озеро, на Предалтайской равнине, в окружении луговых степей, лесных колков, пахотных угодий; поддерживает постоянную температуру в озере, что способствует зимовке лебедей
147	**Родник у сопки Змеиной**	Р	1998	2	Советский	В 1 км от с. Урожайное	Гидрологический / Родник с чистой водой питьевого качества на Предалтайской равнине в окружении луговых степей, лесных колков и пахотных угодий; питает р. Кошу
148	**Ручей Грязнуха**	Р	1998	57	Советский	В 2 км от с. Советское	Гидрологический / Ручей длиной 5 км, в верховьях две запруды для рыборазведения, берега заболоченные, поросли кустарником и болотной растительностью; ихтиофауна
149	**Ручей у горы Каменной**	Р	1998	1	Советский	В 8 км от с. Советское	Гидрологический / Памятник археологии; стоянка древнего человека; ручей
150	**Следы селевого потока у с. Платово «Земная Рябь»**	Р	1998	400	Советский	Окрестности с. Платово	Геологический / Ярко выраженные следы гигантского селевого потока, известного в геоморфологии как «земная рябь»
151	**Сопка Баданья**	Р	1998	21170	Советский	В 3,5 км на восток от с. Колово	Геологический / Сопка высотой 765 м с вершиной-останцом высотой 6 м, сложенной белокурихинскими гранитоидами; редкие виды степных растений
152	**Сопка Воструха**	Р	1998	25270	Советский	В 5 км от с. Колово	Геологический / Сопка высотой 890 м с вершиной-останцом высотой 7 м, сложенной белокурихинскими гранитоидами; редкие виды степных растений
153	**Сопка Змеиная**	Р	1998	1,5	Советский	В 1 км от с. Урожайное, в 0,5 км от озера Лебединое	Геологический / Сопка; место стоянки человека эпохи палеолита; находки орудий труда древнего человека
154	**Сопка Монах**	Р	1998	5	Советский	3 км от с. Талица, левый берег р. Катунь	Геологический / Гора Монах, останец, возникший в результате действия процессов выветривания белокурихинских гранитов колбинского комплекса, на Предалтайской равнине в окружении степных растительных комплексов и лесных колков; представляет ценность как памятник археологии; редкие виды растений
155	**Сопка Сурья**	Р	1998	31250	Советский	В 3 км на северо-восток от с. Колово	Геологический / Сопка высотой более 700 м со скалой-останцом гранитов колбинского комплекса на вершине; живописные ландшафты Предалтайской равнины; редкие и лекарственные виды растений

N	Название ООПТ	Значение	Год создания ООПТ	Площадь, га	АТО	Местоположение	Профиль / Объекты охраны
156	**Сопка Талицкая**	Р	1998	10	Советский	Окрестности с. Урожайное	Геологический / Останец, возникший в результате действия процессов выветривания белокурихинских гранитов колбинского комплекса, на Предалтайской равнине в окружении степных растительных комплексов и лесных колков; имеет ценность как археологический памятник
157	**Водопад «Жираф»**	Р	2000	78,5	Солонешенский	Верхний из трех водопадов на р. Шинок	Гидрологический / Верхний из трех водопадов на р. Шинок
158	**Водопад «Йог»**	Р	2000	78,5	Солонешенский	В русле р. Шинок	Гидрологический / Водопад в русле р. Шинок
159	**Водопад «Ласковый Мираж»**	Р	2000	78,5	Солонешенский	Нижний из трех водопадов на р. Шинок	Гидрологический / Нижний из трех водопадов на р. Шинок
160	**Денисова пещера**	Р	2000	78,5	Солонешенский	Между сс. Тог-Алтай и Черный Ануй, на правом берегу р. Ануй	Археологический / Водопад
161	**Степи у села Сибирячиха**	Р	2000	582	Солонешенский	Окрестности с. Сибирячиха	Ботанический / Участки развития степной растительности
162	**Трошин лог**	Р	2000	2,5	Солонешенский	В 6 км на северо-запад от с. Туманово, вершина урочища Трошин лог	Ботанический / Ботанические объекты
163	**Памятник рудно-петрографического типа**	Р	1998	5	Солтонский	2,3 км на северо-запад от с. Сайдып на правом берегу р. Бия	Геологический / Рудопроявления в южной оконечности Салаирского кряжа
164	**Степной ключ**	Р	1998	80	Табунский	Берег оз. Большое Боровое, урочище Каутовка	Комплексный / Участок с разнообразными экосистемами - от степных до околоводных (сухая степь, засоленные участки по берегам озера, склоны оврага, русло реки); во флоре 140 видов, в т.ч. редкие виды
165	**Березовая роща ДОКа**	Р	2000	1,6	Тальменский	Между улицами Лисавенко, Ломоносова и Некрасова в пгт Тальменка	Ботанический / Березовая роща
166	**Березовая роща завода «Тальмаш»**	Р	2000	5,4	Тальменский	Между пер. Целинным и проездом Парковым в пгт Тальменка	Ботанический / Березовая роща
167	**Лесной массив Тальменского урочища**	Р	2000	362	Тальменский	Северо-западная окраина пгт Тальменка	Ботанический / Лесной массив
168	**Озеро Большое Займище**	Р	1998	165	Тальменский	Северо-западная окраина с. Озерки	Гидрологический / Живописное озеро на северо-западе Бийско-Чумышской возвышенности на границе соснового бора; ихтиофауна; фауна водоплавающих птиц
169	**Озеро Хомутинка**	Р	1998	18	Тальменский	Южная часть пгт Тальменка	Гидрологический / Живописное озеро на северо-западе Бийско-Чумышской возвышенности в окружении пахотных угодий, сосновых и березовых лесных массивов
170	**Озеро Чертово**	Р	1998	16	Тальменский	У перекрестка автодорог Барнаул - Новосибирск и Курочкино – Тальменка	Гидрологический / Живописное озеро большой глубины с крутым подводным склоном, чистой водой, на Бийско-Чумышской возвышенности
171	**Парк «Березка»**	Р	1998	7,3	Тальменский	Западная окраина пгт Тальменка	Ботанический / Живописная местность; дендропарк, заложенный в 1934 г.; редкие виды деревьев и кустарников: дуб, липа, орешник, вяз
172	**Выход каменного гранитного массива**	Р	1998	0,38	Усть-Калманский	Окрестности с. Усть-Калманка, вблизи слияния рр. Калманка и Чарыш	Геологический / Единственный выход на дневную поверхность калманского массива крупнозернистых порфировидных гранитов на Предалтайской равнине
173	**Опорный разрез кайнозойских отложений**	Р	2000	6	Усть-Пристанский	Левобережье р. Обь, вниз по течению от крупного безымяного лога, устье которого расположено в 1,6 км ниже устья р. Козлушки, протекающей в пределах пос. Белово	Геологический / Геологическое обнажение протяженностью 3 км, единственный полный во внеледниковой области Западной Сибири разрез, обладающий высокой стратиграфической полнотой и палеогеографической информативностью
174	**Разрез четвертичных отложений**	Р	2000	6	Усть-Пристанский	Левобережье р. Обь, в 3 км севернее с. Вяткино	Геологический / Геологическое обнажение на юго-востоке Обь-Иртышского междуречья; в основном средне- и нижнечетвертичные отложения
175	**Тополевая роща**	Р	1998	47	Усть-Калманский	Западная часть с. Усть-Калманка, в пойме р. Чарыш	Ботанический / Пойменная тополево-кустарниково-луговая растительность
176	**Венерин башмачок**	Р	2000	1	Целинный	В 4 км на восток от с. Верх-Марушка	Ботанический / Редкий вид растений, среда произрастания
177	**Водопад «Егерский»**	Р	2000	78,5	Чарышский	На р. Иня, территория заказника «Чарышский»	Гидрологический / Водопад на р. Иня
178	**Водопад «Колыванский»**	Р	2000	78,5	Чарышский	В русле р. Коргон	Гидрологический / Водопад в русле р. Кортон

N	Название ООПТ	Значение	Год создания ООПТ	Площадь, га	АТО	Местоположение	Профиль / Объекты охраны
179	**Водопад А. Гумбольдта**	Р	2000	78,5	Чарышский	Верхнее течение р. Иня	Гидрологический / Водопад в верхнем течении р. Иня
180	**Водопад П.И. Шангина**	Р	2000	78,5	Чарышский	В русле р. Коргон	Гидрологический / Водопад в русле р. Кортон
181	**Выход реки Кедровки из-под скалы**	Р	2000	3,14	Чарышский	У бывшего с. Пионерлагерь	Гидрологический / Проявления карстовых процессов
182	**Выход реки Татарочки из-под скалы**	Р	2000	78,5	Чарышский	В 100 км от места впадения р. Татарочка в р. Иня в верх по течению р. Татарочка	Гидрологический / Проявления карстовых процессов
183	**Гора Колокольная**	Р	2000	100	Чарышский	У с. Майорка	Геоморфологический объект
184	**Скала Белый отстой**	Р	2000	78,5	Чарышский	В 1 км выше впадения р. Татарочка в р. Иня, левый берег в верхнем течении р. Иня	Геоморфологический объект
185	**Урочище «Чертов мост»**	Р	2000		Чарышский	Ущелье р. Коргон, ниже впадения р. Коргончик	Геологический / Ущелье на р. Коргон
Категория ООПТ: ***Курорты***							
186	**Белокуриха**	Ф	1999	23651,1	г. Белокуриха		Лечебно-оздоровительный / Рекреационные ресурсы

Красноярский край (29.08.2006 г.)*

N	Название ООПТ	Значение	Год создания ООПТ	Площадь, га	АТО	Местоположение	Профиль / Объекты охраны
Категория ООПТ: ***Государственные природные заповедники***							
1	**Столбы**	Ф	1925	47154; охранная зона 13464 (полоса шириной 2 км)	Березовский, г. Красноярск	Вблизи г. Красноярска, Куйсумские горы в северо-западных отрогах Восточного Саяна, граничащих со Среднесибирским плоскогорьем. Естественными рубежами заповедника являются рр.: Енисей, Базаиха, Мана, Большая Слизнева. Границы: северная - вдоль автомагистрали Красноярск - Дивногорск от р. Б.Слизнева до ручья Быковой, затем от ручья Быковой до ур. Каштак; западная - по правому берегу р. Б.Слизневой, ручью Дрянной, ручью Кандалак; южная - по р. Мана, от устья ручья Кандалак до устья ручья Б. Индей, далее - до устья ручья Берлы; восточная - по водоразделу Мана - Базаиха, спускается к р. Базаиха вдоль ручья Веселого; северо-восточная - от ручья Веселый до ручья Медвежка, затем идет до урочища Каштак	Сильно пересеченные отроги Восточного Саяна (Куйсумский хребет). 80 групп сиенитовых скал высотой до 100 м. На стыке трех ботанико-географ. районов: Красноярской лесостепи, горной тайги Восточного Саяна и подтайги Среднесибирского плоскогорья. Преобладают сосновые формации (41% от общей площади заповедника): бруснично-ные, мохово-лишайниковые, разнотравные; пихтовые (28%), зеленомошные, осочковые, вейниковые, крупнотравные; мелколиственные (17%): осинники крупнотравные, березняки разнотравные, березняки разнотравно-коротконожковые. Средний возраст лиственницы - 178 лет, сосны - 142 года, пихты - 126 лет, кедра - 173 года, ели - 115 лет, березы - 69 лет, осины - 78 лет. Большая часть насаждений пройдена выборочной рубкой в 40-50-х гг. Биоразнообразие: флора –1037 видов высших сосудистых растений, в т.ч. плауновидные - 3 вида, папоротникообразные - 26, хвощевидные - 8, голосеменные - 6, покрытосеменные - 705, мохообразные - 260, земноводные - 4, пресмыкающиеся - 5, птицы - 199 (гнездящихся -151, оседлых - 42, летующих - 109, зимующих - 8, залетных - 12, средняя плотность населения птиц 400-600 ос. на кв. км), млекопитающие – 58. Растения Красной книги РСФСР: ежевик коралловидный, лобарии легочная и сетчатая, рогатик пестиковый, спарассис курчавый, гнездоцветка клобучковая, ковыль перистый, ятрышник шлемоносный, калипсо луковичная, башмачки настоящий и крупноцветковый. Животные Красной книги РФ: могильник, сапсан, балобан, скопа, черный аист, беркут, филин. Особо охраняемых мохообразных - более 150 видов

N	Название ООПТ	Значение	Год создания ООПТ	Площадь, га	АТО	Местоположение	Профиль / Объекты охраны
2	**Саяно-Шушенский**	Ф	1976	390368; охранная зона 106200	Ермаковский, Шушенский	На левобережье Енисея, юго-западная часть хребта Западный Саян. Границы: северор-восточная - по р. Голая вдоль береговой линии левого берега водохранилища до административной границы с Республикой Тыва; южная - от р. Енисей на запад по гребню Хемчикского хребта до Саянского хребта; западная - по Саянскому хребту до истоков р. Большой Уры, далее на северо-восток по восточному отрогу Кантегирского хребта до левого входного мыса залива водохранилища по р. Голая	Биосферный / Среднегорья и высокогорья Западного Саяна, обилие каровых озер. Растительность - 400-800 м - лесостепи и сосново-березовые и сосново-лиственничные подтаежные леса, 1000-1500 м - горно-таежные, темнохвойные и лиственничные леса с преобладанием кедровников, 1600-1800 м – подгольцовые и субальпийские кедровые редколесья. Выше 1800 м - пояс тундр и альпийских лугов. Биоразнообразие: водоросли - 7 видов, грибы - 19, лишайники – 97, мохообразные - 321, папоротникообразные - 25, голосеменные - 7, покрытосеменные - 867, хвощевидные и плауновидные - 18, насекомые - 662, пресмыкающиеся - 4, птицы - 212, млекопитающие - 52, рыбы - 15. Растения Красной книги РСФСР: индузиэлла тяньшаньская, линдбергия короткокрылая, лобария легочная, мутинус собачий, ятрышник шлемоносный, башмачок крупноцветковый, кандык сибирский, борец двухцветковый, борец паско, гнездоцветка клобучковая, ковыль перистый, дендратема выямчатолистная, рябчик дагана, надбродник безлистный. Животные Красной книги РФ: пчелаплотник, обыкновенный апполон, снежный барс, северный олень, малый лебедь, черный аист, сапсан, балобан, скопа, беркут, журавль-красавка, степная пустельга, шилоклювка, черноголовый хохотун, могильник, филин. МАБ, 1984
3	**Центральносибирский**	Ф	1985	426445; общая площадь с Красноярским краем и Эвенкийским АО 1021469; охранная зона установлена в радиусе 15 км вдоль границ заповедника в Байкитском р-не	Туруханский	Среднее течение р. Енисей, междуречье рр. Подкаменная Тунгуска и Бахта. Приенисейские части Западно-Сибирской равнины и Тунгусско-Бахтинского траппового плато Среднесибирского плоскогорья. Границы: на восток - от правого берега р. Енисей по водоразделу р. Лебедянки, через устье р. Скалистой до истоков р. Топкой; на северо-восток - по водоразделу р. Бахты и р. Столбовой до р. Подкаменная Тунгуска; на запад – по водоразделу р. М. Столбовой, р. Рыбной к правому берегу р. Енисей; на север - по водоразделу р. Б. Комсы, р. Н. Лебедянки и р. Верхней Сарчихи, далее выходит на левый берег р. Енисей, выше устья р. Н. Лебедянки	Биосферный / Участок пологоволнистой и холмисто-увалистой Западно-Сибирской равнины. Среднетаежная растительность. На левобережье на дренированных участках - кедрово-еловые леса, на увлажненных - кедровники долгомошные, болотно-моховые и травяно-болотные. Для правобережья характерны лиственнично-кедровые и лиственнично-кедрово-еловые леса, а также производные березовые. На песках – чистые лишайниково-кустарничковые боры. Распространены сфагновые болота, гари, сухостои. В пойме Енисея - крупнозлаковые и мелкотравные луга. Биоразнообразие: мохообразные - 153 вида, папоротникообразные - 18, голосеменные - 7, покрытосеменные - 679, плауновидные - 7, насекомые – 709, пресмыкающиеся - 4, птицы - 212, млекопитающие - 52, рыбы – 15. Растения Красной книги РСФСР: башмачки крупноцветковый и настоящий, калипсо луковичная. Животные Красной книги РФ: черный аист, сапсан, скопа, беркут, орлан-белохвост, кречет. МАБ, 1986
Категория ООПТ: ***Национальные парки***							
4	**Шушенский бор**	Ф	1995	39200 охранная зона 20658	Шушенский	Приенисейская терраса Минусинской котловины вблизи пгт Шушенское и участок Горного хребта Западного Саяна на правобережье Енисея, включая хребет Борус. Состоит из двух участков	Рельеф равнинного участка - дюнно-бугристый на песчаных древнеаллювиальных отложениях, горнотаежная местность представлена средневысотными горами (1000-2000 м с крутизной склонов 15-25 гр., с узкими глубокими долинами и высокими горами (более 2000 м). Минимальная абсолютная высота 940 м, максимальная 2318 м (г. Пойлова). Равнинная растительность представлена сосновыми борами. Доминируют остепненно-разнотравные, сухокустарниковые боры. Встречаются сосняки зеленомошные, мертвопокровные, травяно-болотные. Хорошо выражена высотная поясность. До 800 м последовательно сменяются степи, лесостепи, подтайга. 800-1500 м - горнотаежные кедровые леса – зеленомошные, бадановые, мшистые, сфагновые. Биоразнообразие: водоросли – 100 видов, грибы - 200, лишайники - 160, мохообразные - 104, папоротникообразные - 20, голосеменные - 7, покрытосеменные – 612, хвощевидные и плауновидные - 13, земноводные - 4, пресмыкающиеся -5, птицы - более 200, млекопитающие - 45. Отмечен 31 вид лекарственных растений.

N	Название ООПТ	Значение	Год создания ООПТ	Площадь, га	АТО	Местоположение	Профиль / Объекты охраны
							Растения Красной книги РСФСР: лобария легочная, ятрышник шлемоносный, башмачки настоящий и крупноцветковый, володушка Мартьянова, кандык сибирский, неоттианте клобучковая, борец саянский. Животные Красной книги РФ: могильник, сапсан, балобан, скопа, беркут, журавль-красавка, филин. Состоит из двух участков
Категория ООПТ: ***Природные парки***							
5	**Ергаки**	Р	2005	226500	Ермаковский	Ермаковский лесхоз, Танзыбеевское лес-во, кв. 122-124 часть, 139 часть, 140-144, 146-152 часть, 153-160, 165-188, 195-198; Усинский лесхоз, Нижне-Усинское лес-во, кв. 11-16, 24-28, 39-42, 55-58, 68-70, 85, 86, Араданское лес-во, кв. 1-73, 79-84, 85 часть, 86-89, 98-104, 125-135, 143-146ч, 147-149	Высокогорный комплекс Западного Саяна с абсолютными высотами до 2740 м. Лиственничные, сосново-лиственничные леса и елово-кедрово-пихтовые леса, чистые кедровые насаждения, разнотравные луга. Редкие и особо ценные виды животных (снежный барс, лесной северный олень, орлан-белохвост, скопа, беркут, кречет, сапсан, степная пустельга, филин, хохлатый осоед, орел-карлик) и растений; охотничье-промысловая фауна (лось, марал, косуля, кабарга, бурый медведь, глухарь, тетерев, рябчик). Рекреационные ресурсы. Биоразнообразие: 219 видов сосудистых растений, 53 вида млекопитающих, 213 видов птиц, 3 вида земноводных, 5 видов пресмыкающихся, 16 видов рыб
Категория ООПТ: ***Государственные природные заказники***							
6	**Елогуйский**	Ф	1987	747600	Туруханский	У административной границы с Тюменской обл., северная часть Сым-Дубчесской возвышенности. в пределах Западно-Сибирской равнины, бассейн р. Елогуй в верхнем течении	Комплексный эколого-этнографический / Преобладают пологоволнистые равнины и отдельные моренные гряды с абсолютными высотами 150-200 м (наивысшая точка 204 м). Основную площадь занимают лиственнично-кедровые и лиственнично-кедрово-еловые среднетаежные леса. На повышенных дренированных поверхностях – зеленомошная темнохвойная тайга, в понижениях – кедровники долгомошные и травяноболотные. В западной части заказника на песчаных почвах развиты лишайниково-кустарниковые сосновые боры. Широко распространены сфагновые болота верхового и переходного типа, гари, сухостои. Лесопокрытая площадь ок. 80%. Основные лесообразующие породы: кедр, лиственница, ель, береза, в западной части - сосна. Биоразнобразие: 350 видов позвоночных животных. Животные Красной книги РФ: сапсан, скопа, беркут, орлан-белохвост, кречет. Культурное наследие коренных народов Севера
7	**Причулымский**	Р	1976	24160	Ачинский, Боготольский	Участок р. Улуйка от устья вверх по течению до очистительной системы г. Боготола, шириной 4 километра (по 2 километра по обе стороны от русла реки). Ачинско-Боготольская подгорная равнина в юго-восточной части Западно-Сибирской равнины, бассейн р. Улуй, левобережного притока р. Чулым	Зоологический / Рельеф подгорно-равнинный, с абсолютными высотами 200-250 м. Березовые и осиновые леса с пятнами хвойных пород, лугами и болотами (преобладает береза бородавчатая, на более увлажненных почвах - береза пушистая и осина), хвойные лиственнично-сосновые кустарничково-разнотравные леса приурочены к более увлажненным местам и долинам рек. Лесом покрыто около 40% территории. Пути сезонной миграции ценных видов животных. Редкий вид Красноярского края – сибирская косуля (улуйско-боготольско-ачинская группировка)
8	**Арга**	Р	1963	95300	Ачинский, Боготольский, Назаровский	Южная часть Боготольского хребта в излучине р. Чулым у ж.д. Ачинск - Ададым, огибающей хребет Арга	Комплексный / Хребет Арга со средними высотами 300-500 м. Типичные лесостепи в западной части хребта; лиственнично-сосновые разнотравно-черничные леса; небольшие массивы пихтовых и кедрово-пихтовых лесов с елью разнотравных; березовая, сосновая осоково-бобовая и злаково-высокотравная восстановительная серия; сосняки-брусничники и черничники. На вырубках и граях - высокотравная растительность. Основные древесные породы: сосна, береза, осина, пихта. Биоразнообразие: земноводные - 2 вида, пресмыкающиеся - 2, млекопитающие: парнокопытные - 3 вида, хищные - 9-12, грызуны - 15-18, насекомоядные - 6-8. Через хребет Арга проходит северная граница распространения марала. Островная группировка лося. Редкие виды Красноярского края: стерлядь, нельма, сибирская косуля (улуйско-боготольско-ачинская группировка), лось (солгонская группировка)

N	Название ООПТ	Значение	Год создания ООПТ	Площадь, га	АТО	Местоположение	Профиль / Объекты охраны
9	**Богучанский**	Р	2004	201166	Богучанский	Состоит из двух участков – Пуньского и Кажимского	Комплексный / Высокопродуктивные естественные сосновые и лиственничные леса 2-3 классов бонитета зеленомошной и разнотравной групп типов леса являются селекционно-генетическим фондом Ангарского южнотаежного лесорастительного района. Здесь концентрируется на зимовку енисейская группировка лесного северного оленя ориентировочной численностью 800-1000 особей и ангарская группировка численностью 150-200 особей. Редкие виды животных: сапсан, кобчик, беркут, серый сорокопут, филин, черный аист, воробьиный сыч, лесной северный олень (ангарская группировка). Охотничье-промысловая фауна: лось, кабарга, рысь, лесной северный олень (енисейская группировка), соболь, выдра, глухарь, тетерев. Редкие виды растений: гроздовник ланцетный, щитовник гребенчатый, можжевельник ложноказацкий, ветреница байкальская, калипсо луковичная, лабазники шестилепестный и обыкновенный, надбородник безлистный, венерин башмачок настоящий, венерин башмачок крупноцветковый, ятрышник шлемоносный, спарассис курчавый, грибная капуста, лобария легочная. Ландшафтный комлпекс, высокопродуктивные естественные сосновые и лиственничные леса, место зимовки енисейской и ангарской группировок лесного северного оленя, редкие и исчезающие виды животный и растений
10	**Большемуртинский**	Р	1974	84080	Большемуртинский, Сухобузимский	У с. Таловка, р.ц. Большая Мурта, террасы р. Енисей. Границы: от устья р. Ключиха на запад по автодороге до Енисейского тракта; западная - от д. Кантат по Енисейскому тракту до границы с Сухобузимским районом; южная – от Енисейского тракта на восток по границе с Сухобузимским районом до д. Бузуново; восточная - от д. Бузуново по Елово-Юксеевскому тракту до пос. Большая Мурта, от пос. Большая Мурта по р. Б. Подъемная до ее устья	Биологический / Рельеф холмистый и грядово-увалистый, с уклоном к долине Енисея. Абсолютные высоты 200-300 м. Речная сеть представлена средними и нижними течениями рр. Верхняя и Нижняя Подъемная с притоками. В растительном покрове заметно выражена комплексность. На наиболее остепненных участках развита ксерофильная растительность, на остальной территории - чередование остепненных участков с березово-сосновыми колками, березовыми и сосново-березовыми перелесками. В поймах развиты разнотравные луга. Склоны и расчлененные водоразделы заняты сосновыми лесами. Биоразнообразие: земноводные - 2 вида; пресмыкающиеся – 2 вида; млекопитающие - 37-41, в том числе хищные – 10, парнокопытные – 2, насекомоядные - 8-10, зайцеобразные - 2, грызуны - 15-17; рыбы - 9-13. Редкие виды Красноярского края: сибирская пестрогрудка, сибирская косуля (бузимо-кантатско-кемская группировка), лось (кетско-кемчугская группировка). Зимовочные стации сибирской косули
11	**Мало-Кемчугский**	Р	1963	34200	Емельяновский, Большемуртинский	Кемчугская возвышенность в пределах Западно-Сибирской равнины, бассейн р. М. Кемчуг	Зоологический / Долина р. М. Кемчуг, заболоченная. Широко распространены темнохвойные леса, вдоль русла реки - кедровые с пихтой и елью хвощево-травяно-зеленомошные и травяно-сфагновые леса в сочетании с березовыми хвощево-вейниковыми лесами восстановительной серии и осоково-сфагновыми зеленомошными болотами. Биоразнообразие: млекопитающие: хищные - 11 видов, парнокопытные - 2, насекомоядные - 8-10 видов, зайцеобразные - 1, грызуны - 12-13 видов, рыбы - 8-10 видов. Редкие виды Красноярского края: выдра, лось (кетско-кемчугская группировка)
12	**Больше-Кемчугский**	Р	1963	66300	Емельяновский, Козульский	Участок р. Б. Кемчуг от железнодорожной ст. Б. Кемчуг до д. Рыбное шириной 5 км (по 2,5 км по обе стороны от русла реки). Кемчугская возвышенность. В пределах Западно-Сибирской равнины	Зоологический / Березовая хвощево-вейниковая восстановительная серия в сочетании с осоко-сфагновыми залесенными болотами на месте кедровых с пихтой и елью хвощево-травяно-зеленомошных и травяно-сфагновых лесов; на правом берегу р. Б. Кемчуг - сосновые вейниковые и травяно-кустарничковые леса в сочетании с сосновыми лишайниковыми лесами. Вблизи устья р. Б. Кемчуг - кедровые с пихтой и елью леса. Лесопокрытая площадь составляет примерно 70% от площади заказника. Биоразнообразие: земноводные - 2 вида, пресмыкающиеся -2, млекопитающие - 35 (хищные - 11, парнокопыт-

N	Название ООПТ	Значение	Год создания ООПТ	Площадь, га	АТО	Местоположение	Профиль / Объекты охраны
							ные – 1, насекомоядные - 8-9, зайцеобразные - 2, грызуны - 12-13), рыбы - 8-10 видов. Редкие и исчезающе виды животных: сапсан, балобан, скопа, воробьиный сыч, рысь, лось (кетско-камчатская группировка)
13	**Больше-Касский**	Р	1963	71100	Енисейский	р. Большой Кас от истоков до устья и береговая полоса шириной по 2,5 км по обе стороны от русла, Сым-Дубчесская возвышенная равнина в пределах Западно-Сибирской равнины	Зоологический / Рельеф равнинный, холмисто-увалистый и пологоволнистый, связанный с ледниковой и водно-ледниковой деятельностью. Местность заболоченная. Речная сеть - р. Б. Кас (долина шириной от 1 до 5 км) с приустьевыми частями многочисленных притоков, среди которых наиболее крупными являются рр. Якша, Мелкая, Черная, Лампакша и др. Широко распространены сфагновые болота с багульником. В обрамлении верховых и переходных болот - кедровники болотно-моховые (долгомошно-сфагновые, осоково-сфагновые, сфагновые); на речных террасах – кедровники травяно-болотные (вейниковые, дернисто-осоковые). На высоких песчанных тееррасах - боры. Вдоль рек - ель, пихта и практически повсеместно - березняки осоково-долгомошные, осоково-сфагновые и вейниковые, изредка осинники. Песчаные косы покрыты тальником. Лесопокрытая площадь около 80%. Биоразнообразие: земноводные - 3 вида, пресмыкающиеся - 2 вида, млекопитающие - 36-42 вида, в том числе хищные - 11-12 видов, парнокопытные - 2 вида, зайцеобразные – 1 вид, грызуны - 14-16 видов, насекомоядные - 8-10 видов, рыбы – 12-15 видов. Редкие виды животных: лесной северный олень (сымская группировка). Охотничье-промысловая фауна: речной бобр, лось, глухарь, тетерев
14	**Маковский**	Р	1963	108800	Енисейский	р. Мендель от устья до административной границы района со всеми притоками и р. Сочур от устья до истоков со всеми притоками, шириной 5 км (по 2,5 км по обе стороны от русла указанных рр. и притоков). Кеть-Чулымо-Енисейская возвышенная равнина в пределах Западно-Сибирской равнины; бассейн р. Кеть, ее притоки рр. Сочур и Мендель. Состоит из двух участков	Зоологический / Залесенная, заболоченная по долинам рек холмистая равнина с преимущественно возвышенным правым и заболоченным левым берегами, рельеф слабо расчлененный, эрозионно-аккумулятивный. Леса смешанные, сосново-березовые с осиной, елью по долинам рек. Биоразнообразие: земноводные - 3 вида, пресмыкающиеся - 2 вида, млекопитающие - 36-41 вид, в т.ч. парнокопытные - 1, хищные - 11-12, зайцеобразные - 1, грызуны - 14-16, насекомоядные - 9-10, рыбы - 10-15. Редкие и исчезающие виды животных: черный аист, скопа, лось (кетско-кемчугская группровка). Участки сезонных концентраций лося, северного оленя, глухаря, тетерева. Групировки речного бобра. Состоит из двух участков
15	**Кебежский**	Р	1963	21260	Ермаковский, Каратузский	Участок по р. Большой Кебеж от устья до пос. Покровка шириной 5 км (по 2,5 км по обе стороны от русла). Подгорно-возвышенная равнина, переходная от Минусинской котловины к северному макросклону Западного Саяна. Нижнее и среднее течение. р. Кебеж	Зоологический / Возвышенный пологохолмистый рельеф с перепадами высот до 100 м. Максимальная абсолютная высота 445,9 м, минимальная - 296,8 м. Берега реки большей частью заболочены. Подтаежно-лесостепная зона Алтае-Саянской горной страны, сосняки, осинники и березняки осочково-разнотравные, крупнотравные, зеленомошные, лишайниковые и др. Леса в значительной мере затронуты вырубкой, пастьбой скота и пожарами. Долина нижнего и среднего течения р. Кебеж, где обитает Ойско-Кебежская популяция бобра (реакклиматизирован) с численностью до 150 ос. Летние стации и пути сезонных миграций косули и лося. Места гнездования уток, пролета - гусей. Обычны марал, ондатра, норка, выдра, горностай, колонок, барсук, лисица, зайцы беляк и русак. Отмечены белолобый гусь, гуменник, серая утка, широконоска, свиязь, кряква, чирок-свистунок и трескунок, большой крохаль, гоголь и др. Животные Красной книги РФ: черный аист, скопа
16	**Хабыкский**	Р	1963	8700	Идринский	Участок р. Хабык от с. Еленинск до д. Бол. Хабык, шириной 2 км, по одному километру в обе стороны от русла	Биологический / Нижнее и среднее течении р. Хабык. левобережная заболоченная пойма, слаборасчлененная. К реке близко подступают сопки с высотами 325-460 м, с крутыми склонами. Правый берег р. Хабык более высокий, низкие горы с крутопокатыми склонами высотой более 500 м подступают близко к берегу. Пойменная расти-

N	Название ООПТ	Значение	Год создания ООПТ	Площадь, га	АТО	Местоположение	Профиль / Объекты охраны
							тельность - заросли ивы и луговые комплексы. На повышенных местах растительность подтайги – березовые и осиновые леса, местами сосняки: зеленомошные, разнотравные, остепненно-разнотравные, травяно-болотные. В подлеске - спирея, шиповник, кизильник, акация, боярышник, черемуха. В травяном покрове - 20-40 видов. Лесообразующая порода - сосна, береза и осина - лиственные породы восстановительной серии на месте сведенных сосняков. Из млекопитающих - бобр, лось, марал, сибирская косуля (Идра-Курагинская группировка, места концентрации, миграции), ондатра, лисица, норка, выдра; из птиц - серая утка, широконоска, свиязь, кряква, чирки, шилохвость, большой крохаль, гоголь, хохлатая чернеть, красноголовый нырок, рябчик, тетерев, глухарь, бородатая куропатка. Виды Красной книги РФ: черный аист, скопа, балобан
17	**Тайбинский**	Р	1987	61400	Ирбейский	Территорию ограничивает цепь хребтов и белогорий: на западе - Идарское белогорье, на юго-западе и юге - Тукшинское белогорье, на юго-востоке - Междоузерный хребет, на востоке - Улитинский хребет Границы: северная - от устья р. Горелая по р. Горелая до р. Черная, по р. Черная до р. Егоза, по р. Егоза до р. Кунгусс; восточная - по р. Агул от устья р. Горелая вверх по течению до границы с Иркутской обл.; южная – по административной границе с Иркутской обл. от р. Агул до р. Кунгусс; западная - по р. Кунгусс от истока до устья р. Егоза	Зоологический / Рельеф среднегорный, преобладающие абсолютные высоты 1100-1300 м, максимальная отметка 1715 м на западной границе заказника. Лес распространен до высоты 1400-1500 м, выше – высокогорные редколесья и тундры. Лес темнохвойный, в основном пихтово-кедровый и чернично-мелкотравный, местами с баданом; на подветренных склонах – лиственнично-сосновые и чернично-зеленомошные леса. На пониженных участках к хвойным примешивается береза. Подлесок из подроста березы, пихты, ели, багульника. Лесопокрытая площадь более 90%. Основные лесообразующие породы: кедр, пихта, лиственница, береза. Высота деревьев 15-22 м, толщина стволов 0,18-0,30 м, расстояние между деревьями 3-6 м. Вдоль реки встречается черемуха, ольха и тальники. Биоразнообразие: земноводные - 2 вида, пресмыкающиеся - 2-3, млекопитающие: хищные – 12, парнокопытные – 4, насекомоядные - 8-10, зайцеобразные - 2, грызуны - 11-13, рыбы - 3-5. Охотничьи животные: кабарга, бурый медведь, росомаха, выдра, соболь, норка, боровые птицы. Виды Красной книги: черный аист, скопа, беркут, снежный барс, красный волк, лесной северный олень. Редкие виды Красноярского края: кабарга, лось (восточно-саянская группировка), марал
18	**Кемский**	Р	1963	14900	Казачинский	Северная часть Кемчугской возвышенности в пределах Западно-Сибирской равнины, бассейн р. Кемь. По р. Кемь от с. Вараковка вверх по течению до административной границы района, ширина 5 км (по 2,5 км в обе стороны от русла р. Кемь)	Зоологический / Пологоволнистая среднерасчлененная равнина с относительными превышениями не более 50 м и уклоном до 5°. Большая часть территории занята лесом, по левобережью - елово-пихтово-кедровые и производные березово-осиновые леса, по правобережью - в основном сосновые и в устьях притоков еловые леса. Типы леса - травяные, на лесных полянах и в долинах рек - густой высокий травостой с обилием зонтичных, бобовых, кипрея и другого разнотравья. Основные лесообразующие породы - кедр, ель, пихта, береза, в южной части - сосна. Биоразнообразие: земноводные - 3 вида, пресмыкающиеся - 3 вида, млекопитающие - 35-39 видов, рыбы - 10-12 видов. Редкие виды птиц (орлан-белохвост, скопа, серая цапля и др) и млекопитающих: лось (кетско-кемчугская группировка), сибирская косуля (бузимо-канатско-кемская группировка), рысь. Группировки речного бобра, выдры, лося (миграционный участок, переправа)
19	**Краснотуранский бор**	Р	1963	33350	Краснотуранский	У д. Биря и с. Белоярск, северо-восточная часть Минусинской котловины на правобережье Красноярского вдхр., Сыдинский залив. Границы: западная – правобережье Красноярского вдхр., северная - от урочища Унюк до р. Камышта и по гравийной дороге до Худякова лога; восточная - от Худякова лога до старого тракта Сорокино - Идра и далее по старому тракту до урочища Колин мыс; южная - от урочища Колин мыс до урочища Козлиха, через устье р. Биря до сада Краснотурьинского совхоза	Комплексный / Холмистая котловина, полузалесенная, средние высоты 400-700 м, наибольшая отметка - 746 м (хребет Большой Сайбар). Лесная растительность в центральной части заказника и в урочищах Бор и Борок, на остальной части территории – сочетание степной и лесостепной, с березовыми колками, растительности. В необлесенной части котловины - разнотравные луговые степи, разнотравно-злаковые остепненные луга и пашни на месте луговых и разнотравно-типчаково-ковыльных степей. Тип леса на речных террасах - сосновые и березово-сосновые разнотравно-злаковые и разнотравно-

N	Название ООПТ	Значение	Год создания ООПТ	Площадь, га	АТО	Местоположение	Профиль / Объекты охраны
							осоковые леса. Биоразнообразие: земноводные – 2 вида, пресмыкающиеся - 4-6 видов, млекопитающие: хищные – 8-9, парнокопытные - 1, насекомоядные - 6-7, зайцеобразные – 2, грызуны - 15-18, рыбы - 12-16 видов. Место массовой зимовки косули (плотность 18-20 ос./1000га, численность 400-500 ос.). Уникальная колония серых цапель (98 гнезд). Бобр, ондатра, лисица, норка, горностай, колонок, зайцы беляк и русак. Из водоплавающих птиц – кряква, огарь, чирки, серая утка, шилохвость, большой крохаль, гоголь, хохлатая чернеть, красноголовый нырок. Глухарь, тетерев. Вид Красной книги Красноярского края – пеганка
20	**Сисимский**	Р	1975	33800	Курагинский, Идринский	Юго-западный макросклон Восточного Саяна, бассейн р. Сисим между рр. М. Бирюсук и Оленкой	Комплексный / Рельеф эрозионный, низко- и среднегорный (юго-западный склон хребта Манское Белогорье), абсолютные высоты от 600 до 1000 м над ур. моря. Преобладают пихтарники крупнотравной, папоротниковой, травяно-зеленомошной групп типов леса, а также темнохвойные пихтовые и кедровые леса. В травяно-кустарничковом ярусе - 20-30 видов, проективное покрытие до 90%. Проективное покрытие мохово-лишайникового яруса - 40-80%. Биоразнообразие: земноводные - 2 вида, пресмыкающиеся - 4, млекопитающие: хищные - 12, парнокопытные - 4, насекомоядные - 8-10, зайцеобразные - 2, грызуны - 12-15, рыбы – 15-18 видов. Обитают соболь, белка, норка американская, выдра, марал, кабарга, лось, бурый медведь, рысь, росомаха, лисица, колонок, горностай, ласка, рябчик, глухарь, таймень, ленок, хариус. Редкие и исчезающие виды животных: скопа, коростель, кабарга, марал
21	**Мотыгинское многоостровье**	Р	2003	14407	Мотыгинский	Нижнее течение р. Ангара. Состоит из двух участков	Биологический / Водно-болотные угодья, места обитания водоплавающих и околоводных птиц
22	**Огнянский**	Р	2004	108566	Мотыгинский	Междуречье рр. Каменка (бассейн р. Ангара) и Горбилок (бассейн р. Большой Пит). Мотыгинский лесхоз, Кировское лес-во, кв. 1-111, 123-135, 149-159, 186-188, 218	Комплексный / Плоскогорье с абсолютными высотами 246-688 м, сильно расчлененное долинами многочисленных рек и ручьев. Основные лесообразующие породы – лиственница, кедр, сосна, значительная примесь березы и осины. Луговые комплексы. Редкие и исчезающие виды животных (Красная книга РФ и Красноярского края): сапсан, скопа, лебедь-кликун, черный аист, касатка, воробьиный сыч, филин, орлан-белохвост, клоктун, лесной северный олень (ангарская группировка), кабарга, гуменник. Охотничье-промысловая фауна: лось, соболь, глухарь, тетерев
23	**Река Татарка**	Р	2004	71138	Мотыгинский	Мотыгинский лесхоз, Южно-Енисейское лес-во, кв. 44, 45, 88-90, 141-146, 202-207, 259-270, 318-332, 353-369, 389-396, 427-433, 464-469; Кулаковское лес-во, кв. 12, 13, 31, 32, 49, 50, 67, 68, 84, 85, 101, 102, 117-119	Комплексный / Ландшафты Енисейского кряжа, горные массивы, плоско-волнистые аллювиальные террасированные речные долины. Смешанные леса из пихты, ели с примесью осины, кедра, березы, лиственницы. Редкие и исчезающие виды животных (Красная книга РФ и Красноярского края): лесной северный олень (ангарская группировка), сапсан, скопа, орлан-белохвост, беркут, малый лебедь, касатка, черный аист, воробьиный сыч, филин, клоктун, гуменник, кабарга, выдра, таймень. Охотничье-промысловая фауна: лось, сибирская косуля, бобр, соболь, норка, глухарь, тетерев, рябчик, белая куропатка, ленок, хариус сибирский
24	**Машуковский**	Р	2004	46590	Мотыгинский, Тасеевский	Мотыгинский лесхоз, Первомайское лес-во, кв. 108-110, 139-143, 165-175, 191-206, 216, 218-234, 242-250, 252-253	Биологический / Система пологих холмов, разделенных заболоченными долинами рек и ручьев, смешанные леса из сосны, пихты, березы и осины с кедром и елью. Редкие и исчезающие виды животных (Красная книга РФ и Красноярского края): сапсан, скопа, орлан-белохвост, беркут, малый лебедь, гуменник, черный аист, воробьиный сыч, филин, касатка, стерлядь (ангарская популяция), выдра, рысь. Охотничье-промысловая фауна: лось, сибирская косуля, соболь, норка, бобр, глухарь, тетерев, рябчик. На территории заказника находятся миграционные участки сибирской косули и лося, в том числе переправа через р. Тасеева, важнейшие места отела и концентрации

N	Название ООПТ	Значение	Год создания ООПТ	Площадь, га	АТО	Местоположение	Профиль / Объекты охраны
25	**Солгонский кряж**	Р	1963	123000	Назаровский, Ужурский, Балахтинский	Северо-западные отроги Восточного Саяна на территории Минусинской межгорной котловины. Лесной массив хребта Солгонский Кряж, ограниченный излучиной р. Чулым. Границы: от д. Лопатка Ужурского района по старому тракту на север до д. Изыкчуль, далее на северо-восток, проходит по населенным пунктам Тарханка, Чернавка, Солгон, Ключи Ужурского района, далее через р. Агата, проходит через населенные пункты (Московка, Канаш, Малиновка, Барсук) Назаровского р-на до р. Чулым, далее по р. Чулым до впадения в нее р. Кызылка, далее через населенные пункты Кызычкуль, Казанка, Петропавловка, Ильинка до д. Лопатка	Комплексный / Горный массив и заболоченный участок поймы р. Сереж, служащий местом остановки на пролете мигрирующих птиц. Высокая численность лося (0,6-1,5 ос./1000 га), косули (1,5-11,8 ос./1000га), медведя, рыси, соболя. Воспроизводственный участок водоплавающих птиц юга края, ежегодно гнездятся около 4 тыс уток, в периоды миграций отмечается до 100 тыс утиных за сезон. Места гнездованья редких видов птиц: серый журавль, журавль-красавка. На западе – типичные лесостепи: лиственнично-сосновые разнотравно-черничные леса, небольшие массивы пихтовых и кедрово-пихтовых с елью разнотравных лесов, лугов. На остальной территории - березовая и сосновая осоково-бобовая и злаково-высокотравная восстановительная серия. Местами встречаются сосняки-брусничники и черничники. На вырубках и гарях - высокотравная растительность. Основные лесообразующие породы - сосна, береза, осина, пихта. Редкие виды Красноярского края: сибирская косуля (улуйско-боготольско-ачинская группировка), лось (салгонская группировка)
26	**Березовая дубрава**	Р	1963	28200	Назаровский, Ужурский, Шарыповский	У д. Белоозерка, северная часть Минусинской впадины, Назаровская котловина. Границы: от д. Белоозерка по дороге на север в 4 км западнее 4-го отделения Крутоярского зерносовхоза (совхоз «Алтатский»), далее на восток, проходит в 2 км севернее 4-го и 3-го отделений зерносовхоза, далее на юг, проходит в 4 км от третьего отделения совхоза и в 6 км восточнее д. Новая Сокса на второе отделение Крутоярского совхоза до д. Белоозерки	Зоологический / Реликтовый островной лесной массив: березовые и осиновые леса с пятнами хвойных пород, лугами и болотами; на водоразделах - березняки сфагновые и долгомошные; березовые колки с разнообразным травяным покровом; в долинах - пойменные луга в сочетании с болотами, кустарниками и хвойными лесами. Луговые степи и остепненные луга. Редкие виды Крсноярского края - сибирская косуля (улуйско-боготольско-ачинская группировка), лось (кузнецкая группировка)
27	**Убейско-Салбинский**	Р	1977	9200	Новоселовский, Краснотуранский	Долины рр. Убей и Салба. Границы: участок р. Убей от устья до бывшей д. Устюг с притоком ручья Кур-Марджар от устья до бывшей д. Маджар и участок р. Салба от устья до ручья Золотой ключ с притоком р. Большой Джезлык от устья до слияния рр. Большой и Малый Джезлык, шириной 2 км (по 1 км по обе стороны от русла реки). Алтае-Саянская горная страна, предгорная часть юго-западного макросклона Восточного Саяна	Зоологический / Территория низкогорная, резко расчлененная долинами рек. Преобладают абсолютные высоты 500-550 м, максимальная высота - 566 м (хребет Бол. Сайбар). Территория сильно облесена. Леса в основном смешанные, из березы, осины и сосны, реже с пихтой, лиственницей и елью. В подлеске молодая поросль до 3 м высотой и кустарники – боярышник и смородина. Лесопокрытая площадь ок. 80%. Лесообразующие породы - береза, осина, сосна, ель, в примеси пихта. Значительные площади на склонах занимают старые гари. Бобр, выдра, места отела и путей миграции косули, летние и зимние стации марала
28	**Тальско-Гаревский**	Р	1972	32600	Сухобузимский, Большемуртинский	Границы: южная - по административной границе с Емельяновским р-ном, восточная - по дороге между д. Булановка и Шилинка от границы с Емельяновским р-ном до д. Шилинка, далее по дороге до д. Шошкино, затем по дороге на пос. Октябрьский; северная - от пос. Октябрьский на северо-запад до пересечения с границей Емельяновского р-на; западная - по границе с Емельяновским р-ном. Восточная окраина Кемчугской возвышенности на границе с Красноярской равниной в пределах Западно-Сибирской равнины	Зоологический / Доминируют разновозрастные сосновые, лиственнично-сосновые и бруснично-травяные леса; в восточной части заказника леса в основном сведены, распространены осиново-березовые леса с восстановительной серией с высоким травостоем. Восточная часть заказника по природным условиям ближе к лесостепи, часть земель превращена в пашню. Биоразнообразие: земноводные - 2-3 вида, пресмыкющиеся - 2, млекопитающие: хищные - 9 видов, парнокопытные - 3, насекомоядные - 8, зайцеобразные - 2, грызуны - 15, рыбы - 8-10. Зимние местообитания сибирской косули
29	**Туруханский**	Р	1981	126900	Туруханский	У административной границы с Эвенкийским АО. Границы: южная, юго-восточная и юго-западная - по границам с Центрально-Сибирским государственным заповедником; северная - по вершинам правых притоков р. Варламовка, включая бассейн этой реки, от точки на восточном берегу Енисея в 2 км на север от устья р. Варламовка, на западном берегу Енисея, включая бассейн р. Развилки, бассейн ручья Березового, по вершинам этих рек на юго-запад до границ с Центральносибирским заповедником. Среднее течение р. Енисей, устье р. Бахты, приенисейские части Западно-Сибирской равнины и Среднесибирского плоскогорья	Зоологический / Левобережье Енисея, рельеф равнинный, холмисто-увалистый и пологоволнистый, связанный с ледниковой и водно-ледниковой деятельностью, с отдельными моренными грядами, с абсолютными высотами 150-200 м и более. Долина Енисея на этом участке узкая, с небольшими фрагментами надпойменных террас и неширокой поймой. На правобережье – расчлененный плосковершинный рельеф. По левобережью на дренированных участках – среднетаежные кедрово-еловые леса, на увлажненных - кедровники долгомошные, болотно-моховые и травяно-болотные. Для правобережья характерны лиственнично-кедровые и лиственнично-кедрово-еловые леса, а также производные березовые. На песках – чистые лишайниково-

N	Название ООПТ	Значение	Год создания ООПТ	Площадь, га	АТО	Местоположение	Профиль / Объекты охраны
							кустарниковые боры. Распространены сфагновые болота, гари, сухостои. В пойме Енисея - крупнозлаковые и мелкотравные луга. Залесенность высокая, до 90%. Биоразнообразие: земноводные - 3 вида, пресмыкающиеся - 4, птицы - ок. 200, рыбы - 15. Виды Красной книги РФ: орлан-белохвост, сапсан, беркут, скопа, кречет, черный аист
30	**Кандатский**	Р	1974	46600	Тюхтетский, Бирилюсский, Большеулуйский	По р. Кандат от устья до истоков полоса шириной по 2 км в обе стороны от русла р. Кандат. Среднечулымская равнина в пределах Западно-Сибирской равнины, бассейн р. Чулым	Зоологический / Южная часть Чулымской южнотаежной равнины на границе с лесостепью, средневысотная равнина, иногда слабоволнистая, слабо расчлененная, с очень пологими склонами. Гидрологическая сеть - р. Кандат и участками нижнего течения ее притоков – рр. Савельевка, Меркульевка, Боровая, Боль, Безума, ручей Осиновый, Суразет, Гаревой. Южнотаежная березово-осиновая травяная восстановительная серия, значительные площади у кедровых с пихтой и елью хвощево-травяно-зеленомошных и травяно-сфагновых лесов, с березовой хвощево-вейниковой серией в сочетании с осоково-сфагновыми залесенными болотами, в долинах - елово-пихтовые леса: пихта - на склонах, ель - на днищах. В долине р. Кандат – пойменные луга. Лиственные леса занимают 1/3 лесопокрытой площади и представлены в основном березой. В районе д. Алексеевки по берегам р. Кандат - кедровники. Редкий вид Красноярского края – хрустан. Наиболее крупный участок, заселенный бобром, в бассейне Чулыма
31	**Березовский**	Р	1988	27200	Шарыповский	У административной границы с Назаровским р-ном. Северо-западная часть Назаровской котловины, бассейны рр. Чулым и Урюпос. Границы: северная - по р. Чулым от устья р. Урюп до административной границы с Назаровским р-ном; восточная - по административной границе с Назаровским р-ном от р. Чулым до ручья Сютик, далее вниз по ручью Сютик до впадения в ручей Березовка, затем по ручью Березовка вверх до с. Березовское; южная - от с. Березовское по старой автодороге до с. Скрипачи (р. Урюп); западная - по р. Урюп от с. Скрипачи до впадения в р. Чулым	Зоологический / Наиболее приподнятая часть Назаровской котловины. Березовые и осиновые леса с участками хвойных пород, лугами и болотами, на водоразделах – березняки сфагновые и долгомошные, березовые колки. В долинах – пойменные луга в сочетании с болотами, кустарниками и хвойными лесами. Луговые степи и остепненные луга. Биоразнообразие: земноводные – 2 вида, пресмыкающиеся - 4, рыбы - 15-19 видов. Виды Красной книги РФ: скопа, черный аист. Виды Красной книги Красноярского кра - серый гусь. Островная группировка лося в зоне Ачинской лесостепи (место гона, отела и зимовки)
32	**Большая Пашкина**	Р	2001	53000	Шушенский	Границы: северная - по водоразделу р. Б. Пашкина и Головань до залива Б. Пашкина - от левого берега залива р. М. Пашкина вверх, не доходя 2,3 км до устья правого притока Половодов; южная - по границе водоохранной зоны в пределах истоков рр. М. и Б. Пашкина; западная - по водоразделам р. Б. Пашкина и М. Инсуг, Б. Пашкина и Головань	Комплексный / Уникальные для региона высокопродуктивные кедровые древостои и связанные с ними редкие и реликтовые виды растений и животных
Категория ООПТ: ***Памятники природы***							
33	**Красивая (пирамидальная) береза**	Р	1991	0,01; охранная зона в радиусе 7 м	Абанский	В 20 км от р.ц. Абан и в 3 км от с. Ношино на обочине дороги Абан – Березовка; урочище Морозовка. Верховья р. Почет, левого притока р. Бирюса, в междуречье рр. Апан и Почет, на землях АО «Сибирь»	Ботанический / Береза с необычной формой кроны в виде пирамидального тополя, возрастом более 40 лет, высотой 17-18 м, диаметр ствола около 30 см, кроны - до 4 м. От уровня земли до вершины - густая сплошная крона, ветви направлены вдоль ствола вверх. Окружающий участок охранной зоны радиусом 7 м представлен лесолуговым крупнотравьем и кустарниковой растительностью
34	**Озеро Святое**	Р	1991	18	Абанский	На территории с. Апано-Ключи, в 17 км от райцентра Абан; 12 кв. Абанского лесхоз, верхняя часть бассейна р. Тасеева	Гидрологический / Озеро на холмисто-возвышенной равнине, длиной 380 м, шириной 310 м, глубиной более 40 м, с очень светлой прозрачной водой сетло-бирюзового оттенка. В окрестностях озера - подгорно-таежные сосновые, лиственнично-сосновые злаково-разнотравные и березовые травяно-злаковые леса. Место отдыха пролетных водоплавающих птиц
35	**Пещера Айдашенская**	Р	1977	1,2	Ачинский	На северном склоне хребта Арга в парковой зоне г. Ачинск, примерно в 1,5 км от пос. Мазульский и в 200 м от поймы Чулыма, в урочище Девичья яма, в 300 м севернее пионерлагеря «Восток»	Геологический / Вертикальная одноэтажная пещера глубиной ок. 30 м заложена в темно-серых битуминозных слоистых известняках рифея, имеет карстовое происхождение, протяженность 41 м, амплитуду 25 м. Абсолютная высота входа 325 м. Вход в пещеру расположен в воронке диаметром 5 и глубиной 4 м. Натечные образования

N	Название ООПТ	Значение	Год создания ООПТ	Площадь, га	АТО	Местоположение	Профиль / Объекты охраны
							отсутствуют. Известна с конца XIX в., найдены многочисленные археологические находки, поскольку в неолите пещера служила культовым местом. Вокруг пещеры развита березовая и сосновая осоково-бобово-злаково-высокотравная восстановительная серия. Местами встречаются сосняки-брусничники и черничники
36	**Лесные культуры лиственницы и сосны (искусственные насаждения 1887 г.)**	Р	1991	0,3	Боготольский	с. Боготольский Завод, Боготольский лесхоз, Гремяченское лес-во, береговая полоса р. Чулым (правобережье) со стороны северо-западной окраины хребта Арга	Ботанический / Сосново-лиственничный разнотравный лес, искусственные насаждения 1887 г. Состав 8С 2Л, полнота 0,7, запас 280 куб. м/га
37	**Лесные культуры сосны (искусственные насаждения 1886 г.)**	Р	1991	2,4	Боготольский	с. Боготольский Завод, Боготольский лесхоз, Гремяченское лес-во, вдоль берега р. Чулым	Ботанический / Субширотная цепь низких гор, холмов, увалов, в западной части – глубоко расчлененных, с крутыми склонами. Искусственные древесные насаждения 1886 г. Состав 10с, полнота 0,8, запас 360 куб.м/га, сосновый кустарничково-разнотравный лес
38	**Лиственничная аллея протяженностью 1500 м**	Р	1991	1,5	Боготольский	Искусственное насаждение вдоль правого берега р. Чулым со стороны хребта Арга на территории Гремяченского лес-ва Боготольского мехлесхоза	Ботанический / Лиственничная аллея протяженностью 1500 м, посадки 1887 г.
39	**Дендросад в районе Старого Скита**	Р	1981	1,25	г. Дивногорск	В районе Старого Скита, в 600 м от правого берега Енисея на въезде в г. Дивногорск, на запад от устья р. Маны, между ручьями Филаретов и Геманденов	Ботанический / Предгорная холмистая средневысотная (абс. высоты 150-200 м) денудационная равнина, нижняя часть пологого правобережного склона к р. Енисей. Представялет собой два раздельных участка: на одном расположен розарий Красноярской ГЭС, второй засажен древесными породами (амурский бархат, липа мелколистная, кедр, орех маньчжурский, ясень зеленый, дуб зеленый, клен остролистный и др.). 22 вида растений, различные сорта роз, участок произрастания древесных пород – амурского бархата (пробковое дерево), липы, кедра и др.
40	**Пещера Кубинская**	Р	1977	15	г. Дивногорск	Вход в пещеру расположен на высоте 440 м, в 18 м от основания скального останца на левом склоне долины р. Бирюсы (Бирюсинский залив Красноярского вдхр.), в 200 м от устья, в 12 км от Красноярской ГЭС, в 14 км от пос. Шумиха	Геологический / Рельеф низкогорный, расчлененный речными долинами логов и ручьев. Вход в пещеру имеет форму вертикального разлома в скале, абсолютная высота входа 400 м. Перед входом находится участок, используемый туристами для лазания по скалам. Пещера образована в светлых массивных известняках нижнего кембрия, тип полости вертикальный, имеется несколько уровней с разветвленной системой ходов, колодцев и гротов. Протяженность 3 км, глубина 200 м, площадь 500 кв. м. По всей пещере распространены натечные кальцитовые образования в виде сталактитов, натечных корок. Внутри пещеры повсеместно распространены обвально-гравитационные и глинистые остаточные отложения. В пещере есть подвесные озера. После затопления Красноярского вдхр. нижняя часть пещеры затоплена на 74 м. Вокруг пещеры распространены смешанные темнохвойно-светлохвойные леса из пихты, кедра, лиственницы, сосны, с развитым кустарничково-травянистым ярусом. Колонии летучих мышей
41	**Пещера Майская**	Р	1977	5,6	г. Дивногорск	В 16 км от устья р. Бирюса на левом берегу Бирюсинского залива Красноярского вдхр., в верховье лога за гребнем Царские ворота, в 500 м от его устья	Геологический / Рельеф низкогорный, расчлененный долинами логов и ручьев. Пещера образована в светлых массивных известняках нижнего кембрия, происхождение карстовое. Многочисленные натечные образования в виде сталактитов, сталагмитов, натечных корок. Площадь подземной части 1100 кв. м. Протяженность 240 м, глубина 62 м, амплитуда 62 м. Состоит из двух гротов, соединенных наклонным проходом и колодцем с боковыми лазами. Вход – отверстие диаметром 1,5 м у основания скальной стены на расстоянии 500 м от берега Красноярского вдхр. Внутри пещеры повсеместно распространены обвально-гравитационные и глинистые остаточные отложения. Вокруг пещеры – смешанные темнохвойно-светлохвойные из пихты, кедра, лиственницы, сосны кустарничково-травяные леса. На дне верхнего грота обнаружены костные остатки медведей

N	Название ООПТ	Значение	Год создания ООПТ	Площадь, га	АТО	Местоположение	Профиль / Объекты охраны
42	**Ледоминеральный комплекс «Ледяная гора»**	Р	1995	900	г. Игарка	На правом берегу р. Енисей севернее устья р. Курейки, в 4,5 км ниже устья р. Большая Денежкина, в южной части Ермаковской излучины, в 100 км южнее г. Игарка, на широте Северного полярного круга	Геологический / Уникальная залежь мощного подземного льда глетчерного происхождения с максимальной мощностью более 40 м, протяженностью около 300 м, реликт зырянского оледенения возрастом 50 тыс. лет. Пластовая залежь льда имеет площадь 78200 кв. м, объем – несколько млн. куб.м. В районе ледяной горы развит сильно переработанный современным термокарстом холмисто-увалистый типично ледниковый рельеф, представленный валами параллельных конечных морен. Высота в абсолютных отметках 50 м. Берег, на котором находится ООПТ, практически полностью залесен. Преобладают северо-таежные кедрово-еловые и еловые леса с примесью пихты
43	**Музей вечной мерзлоты**	Р	1995	0,8; охранная зона 2	г. Игарка	В г. Игарка на правобережном склоне к р. Енисей по ул. Большого театра, д. 15а. Расстояние до Игарской протоки около 750 м. Границей охранной зоны является граница территории краеведческого комплекса и Игарской геокриологической лаборатории, д. 8 по ул. Малого театра и д. 14 по ул. Чкалова.	Геологический / Пологий склон юго-юго-западной экспозиции. На меженном уровне воды в реке площадка возвышается на 40-42 м. Музей является уникальным геолого-геоморфологическим полигоном, включающим в себя подземную выработку в толще многолетнемерзлых пород каргинских отложений второй енисейской террасы. Подземелье в вечной мерзлоте строилось силами политзаключенных в период 1936-1942 гг. как лаборатория Игарской научно-исследовательской станции. Представляет собой коридор длиной 46 м на глубине 8-10 м с 8 камерами и 2 шахтами. Площадь подземелья 280 кв. м. Музей расположен в камерах NN5 и 10. В музее демонстрируется вертикальный срез вечномерзлого грунта. Льдистость вечномерзлой толщи 35-50%. Грунт подземелья выглядит как слоеный пирог, где прослойки грунта чередуются с прослойками льда. Вечная мерзлота на площадке простирается до глубины 35 м. Деятельный слой достигает 1,8-2,2 м
44	**Сосновый бор на правом берегу р. Кан**	Р	1985	143,5	г. Канск	На правом берегу р. Кан в Северо-Западном районе города, в жилом массиве. С трех сторон бор окружен асфальтированной дорогой, рядом расположены больничный комплекс, школы NN18, 20, 23, 3, школа-интернат	Ботанический / Рельеф равнинный, с уклоном к р. Кан, междуречье р. Кан и его притока р. Иланки, вблизи Соленого озера. Сосняк разнотравный с шиповником, черемухой, боярышником, напочвенный покров нарушен в результате сильной рекреационной нагрузки. Средний возраст деревьев - 80-100 лет, имеются отдельные пятна молодняка возрастом до 40 лет. Разнообразная флора и фауна. Редкий вид растений – сон-трава
45	**Дендрарий Сибирского государственного технологического университета**	Р	1984	8	г. Красноярск	В 10 кв. дендрария Сибирского технологического института (ныне - Красноярской государственной технологической академии), расположенном в 1,5 км от совхоза «Удачный». Возвышенное плато Приенисейской левобережной части Торгашинского хребта, южный склон шестой левобережной надпойменной террасы, бассейн р. Собакина	Ботанический / Лесные культуры ивы и липы, с востока граничит с посадками сосны, с юга находится коллекция тополей, с запада - посадки вишни и яблони сибирской, с севера – центральная дорога дендрария. Дендрарий создан проф. В.Ю. Шмидтом. Коллекция ив (0,45 га) заложена в 1949 г., аллея лип (0,17 га) - в 1958 г.
46	**Родник в районе Академгородка**	Р	1984	0,0001	г. Красноярск	Октябрьский р-н города, в окрестностях Академгородка, вдоль автодороги Красноярск - совхоз «Удачный» на расстоянии 70 м от гаражного кооператива «Родник»	Гидрологический / Родник, исток ручья протяженностью 2 км, впадающего в р. Енисей. Диаметр родниковой чаши 1,5 м. Борта ручья крутые, русло имеет врезанный типос. Ранее в пределах русла ручья были сооружены невысокие дамбы (высотой 0,5 - 1,0 м) через 500-700 м, предназначенные для сбора воды и имитации водопадов каскадного типа. В настоящее время дамбы разрушены, сбор воды не осуществляется. В пределах бортов и вблизи родниковой чаши спуск не оборудован. Растительность – лесо-луговые сообщества с массивами березовых, сосново-березовых и сосновых лесов с примесью лиственницы и осины. Вдоль ручья - ива, черемуха, верба
47	**Лесной массив в 9 микрорайоне г. Лесосибирска**	Р	1981	2,156	г. Лесосибирск	Расположен в 9 микрорайоне города, в 3 м от автодороги Красноярск – Енисейск (305-й км), вблизи низовьев р. Маклаковка	Ботанический / Изолированный сосновый лесной массив, средний возраст деревьев 120-140 лет. Подрост в возрасте ок. 20 лет, до 1000 шт. на 1 га
48	**Березово-муравьиная роща**	Р	1987	10	Емельяновский	В 300 м от д. Плоское по обе стороны от дороги из Емельяново, на территории Емельяновского лесхоза в кв. 10, 11 и в кв. 4 Красноярского военного лес-ва. Водораздел рр. Кача и Бузим	Комплексный / Холмистая денудационная низкая возвышенность (250-350 м над ур. моря). Березовый (на 90%) осочково-разнотравный лес восстановительной серии. Подлесок не выражен, не сомкнут, в кустарниковом ярусе боярышник, шиповник. Плотность

N	Название ООПТ	Значение	Год создания ООПТ	Площадь, га	АТО	Местоположение	Профиль / Объекты охраны
							муравьиных гнезд превышает нормальную приблизительно в 100 раз (100 шт. на 1 га). Высота муравейников до 1,7 м, диаметр до 2,0 м. Виды Красной книги РФ: махаон, обыкновенный аполлон
49	**Мининские столбы**	Р	2002	4372,1	Емельяновский	г. Дивногорск	Геологический / Геоморфологические объекты, останцовые формы рельефа
50	**Пещера Караульная-II**	Р	1977	10,6	Емельяновский	Вблизи г. Красноярск - в 1 км от пос. Известковый на склоне р. Караульная, в 6 км западнее совхоза «Удачный», левобережная часть бассейна р. Караульная, склон к реке. Вход в пещеру расположен в 0,8 км от устья р. Караульная	Геологический / Средневысотная возвышенность (300-400 м). Рельеф холмисто-сопочный, карстовый. Структурный уступ на западном склоне сопки (абсолютная высота сопки 452 м) к реке. Пещера расположена на высоте 315-318 м, имеет моноклинальный характер залегания; черные отложения, плотная текстура, плитчатая слоистость. Возраст пород - рифей – венд, овсянковская свита. Сталактиты, сталагмиты, покровные натеки, драпировки, цвет - от белого до коричневого. Площадь подземной части 1300 кв. м. Пещера состоит из узких ходов, ориентированных по системам трещин и соединенных с большими гротами. Глубина пещеры 34 м, протяженность 540 м. Дно светового грота в дальней его части покрыто сплошным слоем многолетнего льда, который образует каскад высотой до 5 м. Внутри пещеры повсеместно хемогенные, глинистые и обвальные отложения. Во входной части - обвально-гравитационные отложения и известковая крошка. Мощные отложения вязкой глины и глыбы известняка в гроте Грязный. Над пещерой – сосновые с лиственницей злаково-разнотравные и осиново-березовые травяно-зеленомошные леса восстановительной серии
51	**Обь-Енисейский соединительный водный путь**	Р	1991	190	Енисейский	Расположен в Красноярском кр. и Томской обл., водораздел бассейнов рр. Кас и Кеть: р. Кеть (притоки Озерная, Ломоватая, Язевая) - оз. Водораздельное - р. М. Кас до р. Б. Кас, в 200 км севернее г. Енисейск. Начинается от пос. Усть-Озерный, в 40 км от пос. Ярцево на р. Енисей	Природно-исторический / Искусственное гидротехническое сооружение, строительство которого закончилось в 1892 г. Судоходный канал от озера до р. М. Кас длиной 7,5 км, шириной 12-15 м. Протяженность каждого шлюза 80-120 м. Расстояние до р. Енисей 1052 км По берегам - сосново-березовые леса (40%) и верховые и переходные болота (60%)
52	**Озеро Светленькое**	Р	1993	1240	Енисейский	Касовское лес-во Нижне-Енисейского лесхоз, кв. 716-719, 773-775, вблизи пос. Луговатка, Безымянка и Новый городок. Включает оз. Светленькое и сушу от уреза воды в радиусе 3 км. Верхняя часть бассейна р. Кас, на водоразделе левых притоков р. Кас, М. Кас, Налимка и Черная	Гидрологический / Акватория озера и прилегающая 3-километровая полоса. Низкая равнина, максимальная высоты 134 м над ур. моря. Дно озера вязкое, берега низкие, заболоченные. Берега залесены. Место гнездования лебедей и нескольких видов уток
53	**Участок смешанного леса в пос. Подтесово**	Р	1981	200	Енисейский	В северо-восточной части пос. Подтесово на правом берегу р. Енисей в 30 м на юго-запад от Подтесовского судоремонтного завода, с севера и северо-востока ограничен дорогами	Ботанический / Участок светлохвойного разнотравного сосново-лисвтенничного леса с примесью ели и березы на низкой волнистой равнине в долине Енисей (правобережье). В береговой зоне - два зарастающих небольших озера – место отдыха пролетных уток, куликов, лебедей. Вид Красной книги РСФСР – башмачок настоящий
54	**Верховья р. Белой (первой)**	Р	1993	30	Ермаковский	На территории 85 кв., выд. 34, Танзыбейского лес-ва Ермаковского лесхоза. Бассейн р. Кебеж, верхнее течение ее левого притока - р. Кебеж. Участок реки длиной 1,5 км, шириной 200 м	Ботанический / Рельеф низкогорный. Пихтарник крупнотравно-папоротниковый - 70%, кедровник черничный и баданово-черничный - 30%, осина в виде куртин. Подлесок отсутствует. Породный состав 7П2К10с м 6К4П; возраст - 120 лет, преобладающий класс бонитета - 3. Подрост куртинный либо отсутствует. Флора: папоротниковидные - 25 видов, голосеменные - 6, хвощевидные - 8, плауновидные - 3. Реликтовые виды растений. Вид Красной книги РФ черный аист. Редкие виды растений: костенец волосовидный (подвид инсекпенктанс), костенец рута постепенная, овсяницы высокая и гигантская, коротконожка лесная, многорядник Брауна, бруннера сибирская, ветреница байкальская (встречается только в Ермаковском р-не и на побережье оз. Байкал). Обнаружены ранее неизвестные разновидности пузырника ломкого

N	Название ООПТ	Значение	Год создания ООПТ	Площадь, га	АТО	Местоположение	Профиль / Объекты охраны
55	**Геологический разрез по р.Ореш**	Р	1981	10	Ермаковский	На правобережье р. Ореш (приток р. Ус), по автодороге Абакан - Кызыл, при впадении рр. Кояро и Ореш в р. Ус, между хребтами Араданским и Куртушибинским Центральной части Западных Саян	Геологический / Рельеф среднегорный (70%) и придолинный (30%). Естественные скальные образования Джебашской серии. Доминируют горно-таежные кедровники зеленомошные послепожарного происхождения с примесью пихты и ели. Подлесок разреженный, травяно-кустарничковый ярус развит. Состав древостоя 7-10К, 1-2П, 1Е, бонитет 3-4 кл., возраст - спелые и перестойные
56	**Каменный городок**	Р	1981	20	Ермаковский	Расположен в развилке между рр. Большая и Малая Оя, на 186 км автодороги Абакан – Кызыл, в 800 м от дороги, 173 кв. Танзыбейского лес-ва Ермаковского лесхоза, отроги хребта Кулумыс на северном макросклоне Западного Саяна	Геологический / Среднегорный рельеф с абсолютными высотами 1440-1470 м. Гребни гор местами скалистые. На плоских гребнях встречаются останцы причудливой формы высотой 35-40 м, сложенные гранитоидами Большепорожского комплекса серо-розоватого цвета, мелко-и среднезернистые. Основные типы растительности – кедровники каменисто-мшистый и лишайниково-мшистый. В подлеске - жимолость алтайская, березка круглолистная, пихтовая лапка, ольховник. Травяно-кустарничковый ярус представляет неоднородный фон из пятен бадана, черники, плауна альпийского (более 10 видов). Моховой покров - 100%. Лесопокрытая площадь - 80%. основная лесообразующая порода - кедр, в примеси пихта, ель
57	**Маралья скала**	Р	1993	10	Ермаковский	В 104 кв. Танзыбейского лес-ва Ермаковского лесхоза, на левом берегу р. Каринзюль, в 4 км от устья, в отрогах Западных Саян	Ботанический / Рельеф низкогорный. На вершине скалы - пихтарник крупнотравно- папоротниковый, низкогорный - 100%. Породный состав: 6П2К1Б10с, возраст 80-160 лет, II класс бонитета. Реликтовые, эндемичные, а также редкие для Сибири и Российской Федерации виды растений, сохранившиеся с доледникового периода: костенец волосовидный (подвид квадриваленс), в Сибири известен из одного местонахождения; южносибирские эндемики и реликты степной флоры: чабрец енисейский, змееголовник Стеллера, валериана Сумневича, колокольчик Лангсдорфа, полынь Гмелина, смолевка златолистная, мятлик Крылова и др.
58	**Озеро Ойское**	Р	1985	56	Ермаковский	Кв. 178, выд. 16 Танзыбейского лес-ва Ермаковского лесхоза. Расположен в междуречье рр. Б. и М. Оя в отрогах хребта Кулумыс	Гидрологический / Горный рельеф, абсолютные высоты 1400-1420 м, высотная отметка озера 1416,2 м. Озеро представялет собой замкнутую каменную чашу, из которой вытекает ручей – исток р. Оя. Расположено в зоне альпийских лугов. В окрестностях отдельными куртинами представлены разреженные субальпийские кедровники и пихтарники крупнотравные и зеленомошно-разнотравные, которые чередуются с горнотундровой и горнолуговой растительностью. Основная лесообразующая порода - кедр 5-5а кл. бонитета. Место зимовки хариуса. Зона произрастания реликтовых, эндемичных и «красно-книжных» видов растений; места гнездования редких видов птиц, лежит на путях миграции и расселения редких видов животных, в том числе околоводных
59	**Сныть реликтовая**	Р	1985	4	Ермаковский	Танзыбейское лес-во Ермаковского лесхоза (кв. 39, выд. 19-20), междуречье рр. Черный Танзыбей и Малый Кебеж. Территория частично заболочена в связи с подпором от автодороги Абакан - Кызыл	Ботанический / Изолированное местонахождение реликта неморальной флоры - сныти - под пологом осинника орляково-широкотравного в пихтово-еловых насаждениях, площадь распространения сныти 10 кв. м. Лесопокрытая площадь 80%, основные лесообразующие породы - пихта и ель
60	**Урочище Сосновый носок**	Р	1981	10	Ермаковский	На левом берегу р. Малый Кебеж, на 154 км автодороги Абакан - Кызыл, 82 кв. Танзыбейского лес-ва Ермаковского лесхоза, на сочленении Западного Саяна и Минусинской котловины	Ботанический / Лакколит в западной части хребта Сосновый носок - денудационного останца, возникшего в результате химического и физического выветривания. На вершине скальной гряды небольшую площадь занимают сосновые насаждения естественного происхождения в возрасте 100 лет, рядом отмечены молодые сосны в возрасте до 20 лет. Подлесок не выражен, представлен главным образом березой. Массив окружен низкогорными пихтарниками крупнотравно-папоротниковыми с включениями кедра и осины. Породный состав: 7С1Б1П1К, в примыкающих лесных массивах - 7П3Ос, средний возраст пихты 140 лет. Класс бонитета 3. Возобновление древостоя удовлетворительное, подрост представлен пихтой, реже кедром, осиной

N	Название ООПТ	Значение	Год создания ООПТ	Площадь, га	АТО	Местоположение	Профиль / Объекты охраны
61	**Лесной массив Анцирские дачи**	Р	1985	922,48	Канский	Примыкает к 13-16 км Тасеевского тракта в районе с. Анцирь. Занимает полностью 32-42 кв. Канского лес-ва Канского лесхоза. Правобережье р. Кан, среднее течение, излучина р. Курыш	Комплексный / Рельеф равнинно-холмистый. Сосняки разнотравные - 98%, кедровник - 2%. Породный состав: 10С, ед.К, ед.Б, 3 кл. бонитета. Вид Красной книги РСФСР: башмачок настоящий, редкие и исчезающие виды - горицвет, лилия кудреватая
62	**Место произрастания реликтового лекарственного растения Эфедра**	Р	1985	7,5	Канский	В 16 км от с. Анцирь, в 2 км от бывшей д. Харлово, напротив впадения р. Малая Уря, вверх по течению р. Кан, на правом берегу, напротив островов Тумский и Средний. На землях Анцирской сельской администрации в 6 км от пос. Белоярск	Ботанический / Рельеф равнинно-холмистый. Эфедра (хвойник обыкновенный) - на площади 150х150 м - 1-2 растения на 1 кв. м. Условия их произрастания неблагоприятны вследствие эрозии почв, за исключением отдельных небольших участков с молодыми и взрослыми растениями в хорошем состоянии
63	**Озеро Тиберкуль**	Р	1987	2701	Курагинский	В 172 кв. Табратского лес-ва Курагинского мехлесхоза, в 130 км от р. ц. пос. Курагино и в 30 км от с. Черемшанка	Гидрологический / Рельеф среднегорный, изрезанный речными долинами, склоны средней крутизны. На север и на юг от озера местность гористая, на восток - пологая, заболоченная. Озеро в горной впадине на высоте 443 м над ур. моря, с максимальной длиной 12 км, максимальной шириной (с заливом) 4,5 км, средняя глубина 16,5-20 км, максимальная - 96 м. Дно озера каменистое. Озеро проточное, с восточной и северной сторон впадают ручьи, с запада вытекает р. Тюхтяты, имеются острова, самый крупный – о-в Кедровый. Вокруг озера - пихтовые и кедрово-пихтовые с елью и осиной горнотаежные леса. Значительны площади вырубок. Хвойные породы составляют 40% от всех древесных насаждений, возраст 200-240 лет. Возраст лиственных пород 80-100 лет. Подлесок не сомкнут и представлен желтой акацией и рябиной, по берегам озера – ольхой. Биоразнообразие: земноводные - 3, пресмыкающиеся - 4, рыбы - 6-9 видов
64	**Пещера Лысанская**	Р	1977	15,8	Курагинский	Кошурниковское лес-во Кизирского лесхоза, в 30 км на северо-восток от пос.Чибижек, в 350 м от устья ручья Лысан выше по течению, на 9 м выше уреза воды ручья. Устье пещеры расположено на отметке абсолютных высот 682,8 м, в 35 км на восток от пос. Щетинкино	Геологический / Рельеф низкогорный, склоны средней крутизны. Карстовая пещера расположена на высоте 9 м над урезом воды ручья Лысан, имеет абсолютную отметку 682,8 м над ур.моря. Протяженность 2100 м, глубина 66 м, площадь 7980 кв. м. Вход в пещеру в виде грота высотой 6 м, шириной 5 м. Пещера образована в известняках кувайской свиты верхнего протерозоя. Пещера двухэтажная, первый этаж частично затоплен, имеется подземный ручей, вытекающий из пещеры, с расходом примерно 100 л/с (в летнее время). В пещере встречаются водоемы, у которых берега и дно покрыты кальцитовыми узорами. Второй этаж обильно орнаментирован уникальными натечными отложениями - колоннами, белоснежными драпировками, каскадами, с потолка свисают сталактиты. Территория сейсмична, возможны землетрясения 6-7 баллов. Внутри пещеры распространены обвально-гравитационные, хемогенные и глинистые остаточные отложения. Вокруг пещеры основной тип растительности - таежно-черневые пихтовые леса: пихтарник осочково-вейниковый и осочково-разнотравный. Разнообразный равяно-кустарничковый ярус, до 30 видов
65	**Чинжебский водопад**	Р	1987	0,24	Курагинский	В урочище Чинжеба, выд. 7 кв. 221 Кошурниковского лес-ва Кизирского лесхоза, в 1,5 км от устья ручья Зеленого - правого притока р. В. Чинжеба гидросистемы р. Кизир	Гидрологический / Низкогорье, сильно изрезанное речными долинами. Водопад, представляющий собой вертикальный сброс воды, высота падения по каскадам уступов - около 30 м, расположен в предгольцовой части зоны лесов. В окрестностях водопада - смешанные леса с преобладанием темнохвойных пород – ели, пихты, кедра, с примесью березы и осины. Состав древостоя: 5П3Е2К+Б; 7П3К+Е, Б, Л, С
66	**Пещера Баджейская**	Р	1977	37,07	Манский	Вход в пещеру расположен в 5 км на северо-восток с. Степной Баджей на высоте 680 м в воронке на северной части водораздела рр. Таежный и Степной Баджей	Геологический / Пещера находится на вершине горы с абсолютной отметкой высот 703, 9 м. Происхождение карстовое, тип комбинированный. Вход в пещеру имеет вид воронки эрозионого происхождения диаметром около 10 м и глубиной колодца примерно 20 м. Длина 6 км, глубина 170 м, заложена в пестроцветных ордовикских конгломератах. Преобладают гравитационные глыбовые и остаточные суглинистые отложения, натечные отложения редки (сталактиты, коралиты, коры). В привходовой части встречаются стены с наплывами

N	Название ООПТ	Значение	Год создания ООПТ	Площадь, га	АТО	Местоположение	Профиль / Объекты охраны
							мондмильха (пещерное молоко). Крупные озера глубиной до 4 м, два постоянных ручья с дебитом 0,5-1,5 л/с - Фарфоровый и Малый под гротом Висячим. Вокруг пещеры – осиново-березовый травяно-зеленомошный лес. Колонии летучих мышей
67	**Пещера Большая Орешная**	Р	1977	130	Манский	В 3 км от с. Большое Орешное. Вход в пещеру расположен на высоте около 169 м над уровнем воды, на склоне небольшого хребта в краевой части междуречья рр. Таежный и Степной Баджей	Геологический / Рельеф низкогорный (400-600 м), вершины гор округлые, склоны умеренно-крутые, крутизной 8-15 гр. Площадь подземной части 450000 кв. м, происхождение пещеры карстовое, заложена в ордовикских глыбогалечных известково-доломитовых конгломератах на известковом песчано-гравелитовом цементе. Глубина 215 м, протяженность ок. 43,5 км, имеет два входа. Основной вход расположен в воронке на северном склоне горы вблизи водораздела, имеет форму арки высотой 3 м и шириной 2 м, абсолютная высота входа 600 м, относительная – 169 м от уровня р. Таежный Баджей. Второй вход расположен с восточной стороны хребта в 300 м южнее первого. Из натечных образований наиболее распространены кораллиты, сталагмиты, сталактиты, натечные коры. В пещере меется несколько временных ручьев и один постоянный с минимальным дебитом 2,5 л/с. Есть несколько подвешенных озер на глубинах от 100 до 162 м. В гроте озерном - крупный сифон глубиной до 35 м и протяженностью более 100 м. На склоне г. Джеландаг - осиново-березовый травяно-зеленомошный лес. В верхних этажах пещеры отмечено несколько колоний летучих мышей
68	**Лугавский бор**	Р	1981	1990	Минусинский	В кв. 110-113, 134-137, 153-156, 165-169, 89-90 Минусинского мехлесхоза, в 6 км от с. Тигрицкое, в районе истока р. Б. Ничка, правый берег р. Енисей	Ботанический / Лесные массивы в Минусинской котловине. Пониженный сглаженный релеьф с дюнными всхолмлениями. Бор известен с середины XIX в., естественного происхождения. Изолированный лесной массив, вытянутый в виде полосы с юго-запада на северо-восток. Основные типы сосняков – кустарниковый бруснично-вейниковый зеленомошный, бруснично-разнотравный, мертвопокровный. Подлесок очень редкий, в травяно-кустарничковом ярусе 10-20 видов, проективное покрытие мхов 80-100%. Породный состав 8С2Б, возраст сосны - 87 лет, березы – 68 лет. Биоразнообразие: папоротникообразные - 15 видов, голосеменные - 4, покрытосеменные - более 500, земноводные - 4, пресмыкающиеся - 5, птицы - более 150, млекопитающие – 35
69	**Лесополоса вдоль дороги Назарово – Ильинка – Медведск**	Р	1987	12,5	Назаровский	Вдоль автодороги Назарово - Ильинка - Сереуль - Медведское на расстоянии 35-40 м от полотна, протяженность 25 км, бассейн р. Сереж. Проходит через г. Назарово и сс. Ильинка, Сереул, Медведск	Природно-исторический / Лесполоса из тополя, лиственницы, ели, березы, липы посажена в честь 100-летия В.И. Ленина (1970 г.). Рельеф слабовсхолмленный и слаборасчлененный. Лесополоса проходит по плоским вершинам холма с абсолютными высотами 300, 362 и 388 м, местами прерывается заболоченными участками
70	**Родник с. Ильинка**	Р	1987	0,0001	Назаровский	В 1400 м на юго-восток от с. Ильинка, в логу между с. Ильинка и Ильинским бором, в 200 м от ЛЭП	Гидрологический / Подземный источник свободно изливается и имеет 12 выходов, сток образовал естественное русло, размыл овраг с высотой бортов 3,5 м и пополняет ручей, впадающий в р. Сереж. Вода питьевого качества. Растительность: березовые колковые осоково-вейниковые леса с примесью осины, на безлесных участках - южные, обыкновенные и луговые степи
71	**Анашенский бор**	Р	1987	5849	Новоселовский	Простирается с запада на восток от Красноярского вдхр. до пос. Черная Кома на 18 км при ширине 3,2 км. На территории Новоселовского лесхоза, приенисейская правобережная часть Чулымо-Енисейской котловины, западные отроги Восточного Саяна	Ботанический / Сосновый массив естественного происхождения расположен на каменно-скальном плато с низкогорно-увалистым рельефом, с абсолютными высотами 220-499 м. Западной границей бора на протяжении 4-5 км является Красноярское вдхр., восточной - залив Кома (3 км). Преобладающий тип растительности - нагорно-котловинные сосновые, иногда с лиственницей осочково- и злаково-разнотравные, местами травяно-брусничные и крупнотравные леса. На северо-востоке лесного массива – березовые разнотравные леса восстановительной серии. По строению и составу аналогичен Минусинским борам. Леса в основном средневозрастные, в центральной

N	Название ООПТ	Значение	Год создания ООПТ	Площадь, га	АТО	Местоположение	Профиль / Объекты охраны
							части бора участок спелого и перестойного древостоя. В подлеске - спирея, рябина, жимолость алтайская, в травяно-кустарничковом ярусе - малина, осока, вейник, жарки, ирис, медуница, чина Фролова. Моховой покров развит слабо
72	**Место падения метеорита Палласово Железо**	Р	1987	78	Новоселовский	В 21 кв. Кульчекского лес-ва Новоселковского гослесхоза на вершине сопки Метеоритной. Радиус площадки памятника метеориту – 500 м	Комплексный / Рельеф низкогорный, с высокими сопками, холмами и глубокими долинами, глубина расчленения 400-500 м, наибольшая высота 887 м (г. Измир). Железокаменный метеорит массой 687 кг обнаружен в 1749 г. академиком П.С. Палласом, сложен двумя соизмеримыми по объему фазами – силикатной и металлической (железоникелевой). Доставлен в г. Ленинград в музей метеоритов в качестве экземпляра N1, положил начало метеоритной коллекции Академии наук России. Место падения метеорита обозначено памятным знаком массой более тонны, установленным в 1980 г.
73	**Гмирянский бор**	Р	1981	199,8	Рыбинский	В 12 км от райцентра - с. Рыбное. Правобережье р. Б. Камала, притока р. Кан. Включает правую часть Гмирянского бора от дороги г. Заозерный - с. Солянка, с севера граничит с с. Гмирянка, с запада и юга – примыкает пруд Гмирянский (площадь 5 га, образует с бором единый природный комплекс), с востока - пашни совхоза «Заозерновский». Канско-Рыбинская котловина в южной части Среднесибирского плоскогорья, левобережная часть р. Кан	Ботанический / Основной тип рельефа - низкая холмистая возвышенность с абсолютными высотами 200-300 м. Основные типы растительности – сосняк разнотравный (80%), березняк разнотравный (20%). Подлесок не выражен. Изредка встречаются боярышник, рябина сибирская, малина, шиповник. Лесообразующая порода - сосна, 8С 2Б. Возобновление древостоя удовлетворительное, в подросте сосна. Обычны белка, бурундук, колонок, заяц, лисица, барсук, сибирская косуля (сезонно)
74	**Рыбинский бор**	Р	1984	1363	Рыбинский	В 2 км от райцентра - с. Рыбное. На севере и северо-западе бор граничит с пахотными массивами совхоза «Переяславский», южная и юго-западная граница - по р. Рыбной, восточная - по Саянскому тракту. Левобережная часть р. Кан	Ботанический / Лесной массив в долине реки; мелкие озера и заполненные водой понижения. Сосняк разнотравный (80%), березняк разнотравный (20%). Имеются посадки сосны. Основные породы - сосна, береза, средний возраст 80 лет. Животный мир: белка, бурундук, колонок, сибирская косуля (сезонно), барсук, глухарь, тетерев, рябчик, бородатая неясыть. Редкие и исчезающие виды растений - башмачки настоящий и крупноцветковый
75	**Озеро Абакшинское**	Р	1984	50	Сухобузимский	На левом берегу р. Енисей, в 2 км от берега и в 3 км от с. Абакшино, в 400 м от автодороги Абакшино – Кононово. Восточная окраина Саратовского болота	Гидрологический / Рельеф равнинно-холмистый, с неглубокими речными долинами. Абсолютные высоты 120-150 м. Акватория озера с прибрежной частью с площадью водного зеркала 2 га, размеры 400х50 м, максимальная глубина 20 м. Является истоком притока р. Бузим - р. Исток, имеет пойменное происхождение. С востока - луговая и кустарниковая растительность, с запада - болотно-луговая, с юго-востока - массив соснового леса. Обитают линь, щука, окунь, плотва, лещ; гнездятся утки
76	**Сосновый бор (бассейн р. Байкалиха)**	Р	1981	114	Туруханский	На левобережье р. Енисей (в 6 км), на правом берегу р. Байкалиха (левый приток Енисея) на территории Туруханского лес-ва Туруханского лесхоза, в 30 км от райцентра - с.Туруханска	Ботанический / Лесной массив в междуречье рр. М. Байкалиха, Черная и Большая Горбушина в пойме р. Енисей; бор окружен сфагновыми болотами и озерами. Сосновый лес с примесью кедра, с моховолишайниковым покровом. Древостой разреженный, низкобонитетный
77	**Припоселковый (с. Тюхтет) сосновый бор**	Р	1984	55	Тюхтетский	Расположен вдоль р. Тюхтетки, прилегая с северо-восточной стороны к пос. Тюхтет, на территории кв. 380 Тюхтетского лес-ва Тюхтетского гослесхоза	Ботанический / Высокий правобережный склон к р. Тюхтет в пределах всхолмленной равнины со средними высотами около 200 м и плоскими вершинами холмов с высотами 225-240 м. Основная лесообразующая порода - сосна 2-3 кл. бонитета, в подросте сосна, ель, пихта, кедр, в подлеске - шиповник, ива, в травяно-кустарничковом ярусе - осоки, земляники, папоротники
78	**Родник в кв. 134 по левобережью р. Катык**	Р	1984	0,001	Тюхтетский	В 300 м от автодороги Тюхтет - Зареченка, в кв. 134 Тюхтетского межколхозно-совхозного лесхоза, по левобережью р. Катык	Гидрологический / Место выхода родника представляет собой ложе глубиной 1 м. Вода чистая, очень холодная, пригодная для питья. С юго-востока к роднику примыкает пашня, в остальной части - кустарниково-луговая растительность, в т.ч. заливные луга
79	**Второй родник на р. Ужурка**	Р	1991	0,0001	Ужурский	На въезде в г. Ужур, в 25-30 м западнее полотна дороги Назарово - Ужур, на р. Ужур, притоке р. Чернавки	Гидрологический / Выход родника расположен у основания склона на правом берегу р. Чернавка – правого притока р. Ужурка. Подземный источник имеет два выхода и сливается в ручеек, который через 10 м впадает в р. Чернавку. Водоток умеренный, ложе родника и его русло каменистое

N	Название ООПТ	Значение	Год создания ООПТ	Площадь, га	АТО	Местоположение	Профиль / Объекты охраны
80	**Родник Белый брод**	Р	1991	0,0001	Ужурский	В 3 км северо-западнее с. Михайловка, в 2 км севернее дороги Косоголь – Михайловка. В 100 м от родника расположен отработанный гравийный карьер	Гидрологический / Родник в 2-3 м от ручья Сокса, левого притока р. Сереж, выше Михайловского пруда, подпитывает реку и пруд. Водоток умеренный. Вода чистая, прозрачная, питьевого качества. Вокруг родника развита кустарниково-луговая растительность
81	**Озеро Инголь**	Р	1983	418	Шарыповский	В 35 км от райцентра с. Шарыпово и в 12 км от железнодорожной ст. Инголь, на границе с Кемеровской обл., в отрогах Кузнецкого Алатау, бассейн р. Урюп, в межгорной котловине, на территории заказника «Ингольский»	Гидрологический / Рельеф низкогорный, холмисто-грядовый, с абсолютными высотами 350-450 м. Озеро со всех сторон окружено невысокими хребтами, грядами, находится в котловине, берега обрывистые, с восточной стороны впадает ручей Ингольский. Вода очень чистая, глубина достигает 36 м, площадь 418 м. На территории памятника природы находятся также более мелкие озера: Ишколь и Ср. Ишколь с водосборными ручьями и местами заболоченной поймой; участок правого притока р. Урюп - р. Объюл, соединенная с оз. Инголь искусственными водотоками. Окружено лесами (береза, лиственница). Ихтиофауна (ряпушка, чир, сиг, таймень)
82	**Озеро Цинголь**	Р	1983	125	Шарыповский	В 21 км от райцентра с. Шарыпово; на территории Линевского отделения Белоозерского совхоза, в отрогах Кузнецкого Алатау, в правобережной части р. Береш, в 1,2 км от ее берега	Гидрологический / Рельеф низкогорный, холмисто-грядовый, с абсолютными высотами 400-600 м. Водораздел представляет собой систему холмов с округлыми вершинами высотой около 500 м над ур. моря, на некоторых из них на запад и восток от озера имеются каменистые россыпи. Озеро пресное, имеет вытянутую форму, длина 2,5 км. Вода очень прозрачная. На северо-востоке из озера вытекает руч. Цыпленкин. Склоны к озеру практически полностью облесены за исключением северного и западного, покрытых кустарниково-луговой растительностью. Древесная растительность представлена березовыми и лиственничными вейниково-разнотравными лесами
83	**Река Шушь**	Р	1984	780	Шушенский	Участок реки на протяжении 65 км шириной 50 м от истока до места впадения ее в р. Енисей	Гидрологический / Акватория и береговая полоса шириной 50 м. Всхолмленная равнина в нижнем течении р. Шушь с абсолютными отметками 300-500 м, склоны очень пологие, до 5°. Представлены два типа растительности: подтаежно-лесостепная (60%) - островные массивы сосново-березовых лесов, березовые колки, тополевые лесополосы, остепненные луга, болота - и горнотаежная - кедровники с елью, пихтой, лиственницей. Значительные площади занимают березово-осиновые леса восстановительной серии на месте вырубок и гарей. В прибрежной 50-метровой полосе равнинной части реки растительность представлена пойменными мелкотравными лесами с кустарниками и лугами, а также пашней. Лесопокрытая площадь бассейна р. Шушь - 50%. Лесообразующие породы в горнотаежной части бассейна - сосна, кедр, пихта, ель. Ведется сплошная рубка лесов, на вырубках заложены питомники кедра, сосны. Река является местом нереста и нагула молоди хариуса
Категория ООПТ: ***Лечебно-оздоровительные местности***							
84	**Кожановское месторождение минеральных вод «Кожаново»**	Р	2002	108	Балахтинский	д. Кожаны	Комплексный / Месторождение минеральных вод, рекреационные ресурсы
85	**Санаторий «Краснозаводской»**	Р	1997		Боготольский	Левый берег р. Чулым	Комплексная / Денудационно-эрозионная равнина, абсолютные высоты 240-260 м. Рельеф полого-увалистый, подстилается юрскими и меловыми рыхлыми песчаниками, известняками и аргиллитами. Относится к Чулымскому артезианскому бассейну. Лиственный из березы и осины лес с пятнами хвойных пород, с северной стороны территории - луга и болота. Из кустарников - сибирский дерен, спирея, смородина
86	**Санаторий «Енисей»**	Р	2000	30,02	г. Красноярск	пос. Дачный Октябрьского района г. Красноярска, левобережье р. Енисей	Комплексный / Рекреационные ресурсы

N	Название ООПТ	Значение	Год создания ООПТ	Площадь, га	АТО	Местоположение	Профиль / Объекты охраны
87	**Нанжульское месторождение минеральных вод**	Р	1997		Емельяновский	пос. Нанжуль, в 10 км на северо-запад от г. Красноярска, в 4 км на север от пос. Солонцы. Предгорная равнина на стыке Восточного Саяна, Западной Сибири и Среднесибирского плоскогорья. Бассейн р. Качи в ее нижнем течении	Комплексный / Рельеф равнинный, холмисто- и грядово-увалистый, с уклоном к долине Енисея, абсолютные высоты 180-200 м. Месторождение расположено на левом склоне ручья у подножия одного из холмов. Залегание - в артезианских бассейнах платформенного типа. Характеристика водоносного горизонта – среднеюрский угленосно-терригенный горизонт (нижнеитатская подсвита); песчаники тонкозернистые, алевролиты, пласты бурых углей. Скважина эксплуатируется, естественные ресурсы составляют 792,8 куб. м/сутки, категория А - 51,8 куб. м/сутки, категория С - 476,7 куб. м/сутки. Годовой водоотбор 4380 куб м/сутки. Параметры водоносного горизонта: средняя мощность 34 м, средняя водопроводимость 2,61 кв. м/сутки, водоотдача 0,002; напор 50 м. Вода холодная, слабокислая, гидрокарбонатная сульфатно-хлоридно-кальциево-магниево-натриево-калиевая, с общим содержанием солей 2-5 г/л. Присутствует железо, кремневая кислота, борная кислота. Используется как столовая лечебная вода «Красноярская» и «Нанжуль». Запасы 50 куб. м/сутки. Как курорт не функционирует
88	**Анцирское месторождение минеральных вод**	Р	1997		Канский	На северо-запад от Анцирских дач. Южная равнинная часть Среднесибирского плоскогорья. Канская котловина, вторая надпойменная правобережная терраса в среднем течении р. Кан. «Соленый источник» в урочище Арапкан	Комплексный / Рельеф холмисто-увалистый, правобережный террасированный склон к р. Кан. Приурочен к зоне крупного тектонического нарушения, ограничивающего с юго-запада Анцирско-Белоярскую брахиантиклиналь. Расположен в пределах Канского артезианского бассйна второго порядка, являющегося частью обширного Ангаро-Ленского рассолоносного артезианского бассейна. Источник имеет техногенное происхождение, образовался в 1952 г. на месте пробуренной скважины глубиной 375 м. На глубине 206,85 м встречены высоконапорные воды, которые по стволу скважины выходили на поверхность, дебит при самоизливе составлял 0,45 куб. м /час. Воды источника хлоридные, магниево-натриевые, холодные, с нейтральной реакцией среды. По степени минерализации приближаются к рассолам (29-37,1 г/л), содержание брома достигает промышленной концентрации 137,5 г/л при норме 25 г/л, борной кислоты - 36,88 г/л (норма 35). Имеются микрокомпоненты с выраженным бальнеологическим значением: цинк, марганец, серебро. Высокоминерализованная бромно-борная вода может применяться наружно при разведении ее пресной водой в 2,5 раза
Категория ООПТ: ***Курорты***							
89	**Озеро Плахино (Боровое)**	Р	1997	975; охранная зона 3022	Абанский	В 95 км от с. Абан и в 6 км от д. Плахино. Она-Чунский леспромхоз. Южное Приангарье, бассейн р. Бирюса (в излучине реки)	Озеро в излучине р. Бирюсы. Котловина озера вытянута в субмеридиональнои направлении, ширина 300 м, длина 1,6 км, средняя глубина 3-4 м. Питание озера осуществляется за счет непроточных ключей, инфильтрации, снегового и дождевого стока. Непроточное, с низкой способностью к самоочищению, что ведет к заиливанию ложа, интенсивному развитию водной растительности, заболачиванию берегов. Микрохимический состав сапропелевых грязей: мышьяк, свинец, кобальт, медь, титан, марганец, барий, стронций, цирконий, бор, серебро. Запасы - 4020 тыс. куб. м – формируются за счет отложений микроскопических водорослей. Бальнеологическую ценность представляют протеаза, аскорбиновая кислота, пиродоксин, витамин Е, рутин, антибиотики, содержащиеся в сапропели. На северо-запад от озера рельеф представялет собой вытянутую с юго-запада на северо-восток холмисто-увалистую полугорную гряду с высотами 250 м у северной оконечности озера и более 300 м - в центре гряды
90	**Озеро Тагарское (санаторий «Сосновый Бор»)**	Р	1997	3123,77	Минусинский	В 500 м от автодороги Абакан - Кызыл, Минусинская тектоническая впадина, правобережье р. Енисей	Степная куэстовая равнина, сглаженный рельеф, между грядами дюнных песков - озерные впадины. Средние абсолютные отметки - 300-350 м. Озерная долина на большей части безлесная, сглаженная,

N	Название ООПТ	Значение	Год создания ООПТ	Площадь, га	АТО	Местоположение	Профиль / Объекты охраны
							с южной стороны примыкает Кривинский бор, один из красивейших боров юга края, в районе озера имеет ширину более 3 км. Основные типы сосняков: кустарниковый бруснично-вейниковый зеленомошный, бруснично-разнотравный, мертвопокровный. Подлесок очень редкий, в травяно-кустарничковом ярусе - 10-20 видов, с проективным покрытием мхов 80-100%. Встречается также береза, осина, тополь, акация, черемуха, дикая яблоня. Породный состав леса: сосна - 85%, береза - 15%. Возраст древостоя: сосна - 87 лет, береза - 68. По химическому составу вода слабощелочная, сульфатно-хлоридная магниево-натриевая, минерализация до 6 г/куб. дм. Озерным илом покрыто все дно озера, грязи перемешаны с песком, что снижает их качество. Наиболее ценные залежи находятся на удалении от берега. Лечебные грязи сульфидные, запасы 360 тыс. куб. м. лечение бронхита, бронхиальной астмы, заболеваний верхних дыхательных путей, туберкулеза, остеохондроза, заболеваний кожи
91	**Озеро Учум (АО «Озеро Учум»)**	Р	1997	983	Ужурский	В 18 км от железнодорожной ст. Учум, в 160 км южнее г. Ачинск и в 38 км от райцентра г. Ужур. Северо-западная часть Чебаково-Балахтинской впадины, представляющей собой одну из орографических депрессий Минусинской котловины	Озеро в котловине, вытянутой с запада на восток, длиной 4 км, шириной 1,7 км, глубиной местами до 9-12 м располагается на высоте более 400 м над ур. моря в северо-западной части Чебаково-Балахтинской котловины, ограниченной с запада хребтом Кузнецкого Алатау, с юга – Батеневским кряжем, с востока - отрогами Восточного Саяна, с севера - Солгонским кряжем. Лесная растительность в окрестностях озера представлена березовыми лесами с лиственницей восстановительной серии на запад и юго-запад, на остальной территории - разнотравно-ковыльные степи, часто в сочетании с разнотравно-мелкодерновинно-злаковыми деградированными сообществами. Лечебная база курорта представлена: подземными питьевыми водами (лечебно-столовые с минерализацией до 3 г/л, сульфатно-хлоридные, натриевые); поверхностными купальными водами с минерализацией до 25 г/л; сульфидными иловыми грязями и рапой озера
Категория ООПТ: ***Зеленые зоны***							
92	**Пригородная зеленая зона г. Красноярска**	Р	1997	401900	Балахтинский, Березовский, Емельяновский, Манский, г. Дивногорск	Окрестности г. Красноярска	Комплексный / Выделяется две зоны: лесопарковая, общей площадью 13,0 тыс. га, предназначена для массового посещения и отдыха населения; лесохозяйственная (санитарно-гигиеническая), общей площадью 388,9 тыс. га, предназначена для отдыха населения, служит резервом для расширения лесопарковой части, очищает воздушный бассейн над городом и его окрестностями. Отмечены 1 вид грибов, 1 вид лишайников и 5 видов покрытосеменных растений, занесенных в Красные книги РФ: башмачки крупноцветковый и настоящий, надбородник безлистный, ятрышник шлемоносный, фиалка надрезанная, лобария легочная, спарассис курчавый
93	**Пригородная зеленая зона г. Минусинска**	М			г. Минусинск		

Перспективные ООПТ

N	Название ООПТ	Значение	Год создания ООПТ	Площадь, га	АТО	Местоположение	Профиль / Объекты охраны
Категория ООПТ: ***Природные парки***							
1	**Сымский**	Р		2416200	Енисейский		Сосновые лишайниковые боры, животный мир средней тайги, редкие и малочисленные виды животных
2	**Канское Белогорье**	Р		251723	Саянский		Природный комплекс Восточных Саян, редкие и особо ценные виды животных и растений, разнобразные формы рельефа ледникового происхождения
Категория ООПТ: ***Государственные природные заказники***							
3	**Ношинский пруд**	Р		1000	Абанский		Биологический / Место остановки гусеобразных, утиных, куликов. Регулярное пребывание редких видов птиц
4	**Абанский**	Р		32500	Абанский, Дзержинский, Тасеевский		Биологический / Болотные комплексы. Самое крупное поселение бобра в Канской группе районов края. Зимовочные участки лося и сибирской косули. Места гнездования и предотлетного скопления серого журавля
5	**Тиличетский**	Р		58300	Абанский, Нижнеингашский		Биологический / Места зимних концентраций и летнего пребывания сибирской косули
6	**Бюзинский**	Р		59200	Балахтинский		Биологический / Природные комплексы горной тайги. Важное место размножения, гона и зимовки марала на левобережье Енисея
7	**Жура**	Р		4600	Балахтинский		Биологический / Ландшафты лесостепи. Важный промежуточный участок мигрирующей сибирской косули Солгоно-Чулымо-Балахтинской группировки
8	**Бирилюсский**	Р		98800	Бирилюсский		Биологический / Болотно-таежные комплексы Южной тайги. Место зимовки лося, места обитания соболя, бобра, выдры, тетеревиных птиц
9	**Сосновский**	Р		26000	Бирилюсский		Биологический / Природные комплексы южной тайги. Важный миграционный участок лося, временное скопление животных перед пересечением железной дороги
10	**Большая степь**	Р		48000	Дзержинский		Биологический / Ландшафты типичной лесостепи. Наиболее крупная зимовка сибирской косули Канско-Ангарской группировки. Место остановки на пролете гусей и ряда редких и исчезающих видов птиц
11	**Араданский**	Р		47800	Ермаковский		Биологический / Природные комплексы высокогорий Западного Саяна. Воспроизводственный участок лесного северного оленя. Места обитания редких видов птиц - орлана-белохвоста, беркута, сапсана
12	**Гагульская котловина**	Р		24600	Ермаковский		Комплексный / Важный воспроизводственный участок гусеобразных Западного Саяна, уникальный водно-болотный комплекс. Значимое место размножения тетеревиных. Редкие виды птиц и млекопитающих
13	**Кедранский реликтовый остров**	Р		17000	Ермаковский		Биологический / Сообщества черневой тайги. Реликтовые виды растений. Редкие и исчезающие виды рептилий, птиц, млекопитающих
14	**Тохтай**	Р		14367	Ермаковский		Биологический / Природные комплексы горной тайги. Ойско-Кебежская популяция бобра. Важное место обитания лося, косули, марала
15	**Урбунский**	Р		85000	Ермаковский		Биологический / Природные комплексы горной тайги. Редкие и исчезающие виды животных: снежный барс, сибирский горный козел, беркут, орлан-белохвост, балобан, сапсан, алтайский улар
16	**Усинский**	Р		39000	Ермаковский		Биологический / Комплекс редких и исчезающих видов животных: сибирский горный козел, орлан-белохвост, беркут, скопа, сапсан, балобан, алтайский улар

N	Название ООПТ	Значение	Год создания ООПТ	Площадь, га	АТО	Местоположение	Профиль / Объекты охраны
17	**Агульский**	Р		62500	Ирбейский		Комплексный / Уникальный долинный комплекс р. Агул; среднегорные таежные леса Восточного Саяна. Растительный и животный мир, редкие и исчезающие виды животных (таймень, ленок, хариус) и растений
18	**Тасеевский**	Р		85000	Казачинский		Биологический / Значимое место размножения и миграции Канско-Ачинской группировки сибирской косули. Место выпуска и дальнейшего расселения бобра. Воспроизводственный участок тетеревиных птиц
19	**Качульский**	Р		6400	Каратузский		Биологический / Крупная переправа сибирской косули через р. Амыл. Места обитания лося, марала, бобра
20	**Тюхтетско-Шадатский**	Р		26400	Каратузский		Биологический / Уникальный природный комплекс, сформировавшийся на мощных торфяных отложениях. Место компактного гнездования таежного гуменника, массового отела сибирской косули, лося. Редкие, исчезающие и реликтовые виды растений, обилие пищевых, лекарственных и технических растений
21	**Дешембинский**	Р		50900	Кежемский		Комплексный / Заболоченная пойма на стыке равнинных и низкогорных ландшафтов. Сосновые боры, фауна и флора
22	**Кежемское многоостровье**	Р		11800	Кежемский		Биологический / Уникальное место пролета, остановок и размножения водоплавающих птиц в зоне южной тайги. Пойменный комплекс островов, мелководий, прибрежных болот
23	**Чадобецкий**	Р		26400	Кежемский, Богучанский		Биологический / Сосново-лиственничные леса, уникальный пойменно-болотный комплекс. Редкие и исчезающие виды птиц. Водоплавающие птицы, млекопитающие – объекты охотничьего промысла
24	**Бугуртакский**	Р		8100	Курагинский		Биологический / Пойменные леса, участки степного и лесостепного ландшафта. Место переправы сибирской косули через рр. Туба, Казыр. Места обитания бобра и выдры
25	**Крыжинский**	Р		135000	Курагинский		Биологический / Природные комплексы горной тайги, пихтово-кедровые леса. Птицы и млекопитающие высокогорий: красный волк, снежный барс, архар, лесной северный олень, горный козел
26	**Тазарамский**	Р		102000	Курагинский		Биологический / Природные комплексы горной тайги. Птицы и млекопитающие высокогорий: красный волк, снежный барс, лесной северный олень, беркут, сапсан, горный дупель
27	**Лугавский бор**	Р		17600	Минусинский		Биологический / Места отела, зимовочных концентраций и путей сезоных миграций лося, марала, сибирской косули
28	**Минусинский**	Р		27400	Минусинский		Биологический / Места массовых концентраций сибирской косули на путях миграции, зимовочных скоплений, переправы через р. Енисей
29	**Озеро Интиколь**	Р		800	Новоселовский		Биологический / Исторически сложившийся миграционный воспроизводственный участок птиц, важное место остановки на пролетах гусеобразных, куликов
30	**Тонский хребет**	Р		38500	Новоселовский		Биологический / Природные комплексы горной тайги. Зимовочные стации марала
31	**Пушкариха**	Р		58800	Новоселовский, Балахтинский		Биологический / Ландшафты лесостепи. Место зимовки сибирской косули
32	**Агашульское болото**	Р		6000	Партизанский, Саянский		Биологический / Важнейшее водно-болотное угодье Канско-Рыбинской котловины. Значимое место остановки утиных во время пролета. Пролетное скопление серого журавля
33	**Канско-Тугачский**	Р		32700	Саянский		Биологический / Пойменные леса р. Кан, обширные заболоченные участки. Место зимней концентрации, отела и гона сибирской косули. Место переправы косули через р. Кан в миграционный период. Место остановок водоплавающих птиц на пролете.
34	**Чиримба**	Р		82400	Северо-Енисейский		Комплексный / Ландшафтные комплексы тайги Енисейского кряжа
35	**Саратовское болото**	Р		7300	Сухобузимский		Биологический / Единственное место повышенной концентрации серого журавля на территории Средней Сибири. Значимый очаг зимовки сибирской косули

N	Название ООПТ	Значение	Год создания ООПТ	Площадь, га	АТО	Местоположение	Профиль / Объекты охраны
36	**Чулымский (осетрово-нельмовый)**	Р		14800	Тюхтетский		Биологический / Места обитания редких и ценных видов рыб - осетра, стерляди, ленка, нельмы, тайменя
37	**Пойма р. Сереж**	Р		10000	Ужурский		Биологический / Наиболее северные поселения огаря, пеганки, красавки. Важное место остановки и концентрации водоплавающих птиц на пролете. Единственное в крае ярко выраженное место гнездования большого веретенника
38	**Косогольско-Сережский**	Р		2100	Шарыповский, Ужурский		Биологический / Единственное в крае место гнездования серого гуся. Важный промежуточный пункт остановки птиц во время миграции
39	**Салбат**	Р		39600	Шарыповский, Ужурский		Биологический / Ландшафты Ачинской лесостепи. Место размножения и линьки водоплавающих птиц, промежуточный пункт остановки мигрирующих птиц
40	**Кантегирский**	Р		64800	Шушенский		Биологический / Природные комплексы Северного макросклона западной оконечности Западного Саяна. Редкие виды животных – снежный барс, орлан-белохвост, беркут, сапсан, саянская раса лесного северного оленя
41	**Матвеевский**	Р		44600	Шушенский		Биологический / Природные комплексы подтайги. Важный миграционный путь сибирской косули, места ее остановок и концентрации
Категория ООПТ: ***Биологические станции***							
42	**Миндерлинская**	Р		20000	Сухобузимский		
43	**Шилка-Таловская**	Р		48000	Большемуртинский		
Категория ООПТ: ***Водно-болотные угодья***							
44	**Глухариное болото**	Р		2000	Абанский		Природные комплексы подтайги, болотные массивы. Место гнездования серого журавля и остановки гусей в период миграций
45	**Озеро Мангорек**	Р		800	Абанский		Ландшафты Канской лесостепи. Место обитания сибирской косули и ондатры. Важный воспроизводственный и миграционный участок водоплавающих птиц
46	**Болото Потоньше**	Р		1200	Дзержинский		Важное место концентрации гусей, уток, серого журавля, ряда редких видов птиц. Место обитания сибирской косули и ондатры
47	**Заливы озера Улюколь**	Р		400	Дзержинский		Ландшафты Канской лесостепи. Воспроизводственный участок гусеобразных, место концентрации мигрирующих гусей и уток. Охотничье-промысловая фауна: лось, косуля, кабан, ондатра, норка
48	**Озеро Маслеево**	Р		6000	Дзержинский		Сосновые боры. Скопление водоплавающих птиц на пролете

Примечание. Для национального парка «Шушенский бор» документы по организации охранной зоны площадью 20568 га находятся в стадии утверждения.
Памятник природы «Пещера Баджейская» - площадь надземной части - 36 га, подземной части - 1,07 га. Государственный природный заказник «Кебежский» при организации именовался «Ермаковский». Памятник природы «Дендрарий Сибирской государственной технологической академии» до 2002 г. именовался «Коллекция ив и аллея лип Сибирского технологического института».

Иркутская область (01.05.2006 г.)

N	Название ООПТ	Значение	Год создания ООПТ	Площадь, га	АТО	Местоположение	Профиль / Объекты охраны
Категория ООПТ: ***Государственные природные заповедники***							
1	**Витимский**	Ф	1982	585021	Бодайбинский	Северо-восточная часть Станового нагорья, в горном массиве Кодар в бассейне р. Амалык, притоке р. Витим	Среднегорный рельеф; спектр высотных поясов: лиственничные леса с елью, сосной и кедром, заросли кедрового стланика и горные лишайниковые тундры, субальпиские и альпийские луга; разнообразие фауны (северный олень, изюбрь, лось, снежный баран, соболь, бурый медведь, черношапочный сурок, глухари, белая и тундряная куропатки и др.); ихтиофауна (таймень, ленок, хариус, сиг, форель, голец-даватчан и др.)
2	**Байкало-Ленский**	Ф	1986	660000	Ольхонский, Качугский	Северо-западное побережье (на протяжении 100 км) оз. Байкал, включает бассейн верховьев р. Лена и ее притоков	Горно-таежные темнохвойные и светлохвойные леса, предгольцовые заросли кедрового стланика, горные тундры, высокогорные луга, пойменные леса, болота; флора - 800 видов высших растений, в т.ч. 27 редких; редкие виды животных (черношапочный сурок, байкальская нерпа, скопа, орлан-белохвост, горный дупель и др.; ихтиофауна (таймень, ленский тугун, сиг-пыжьян и др.). ВКиПН, 1996 (объект «Озеро Байкал»)
Категория ООПТ: ***Национальные парки***							
3	**Прибайкальский**	Ф	1986	418000	Слюдянский, Иркутский, Ольхонский	Западное побережье оз. Байкал от пос. Култук до р. Хейрен, включая целиком территорию о-ва Ольхон, общая протяженность границ около 500 км	Низкогорья Приморского хребта, рассеченного долинами рек; остепненные сосновые леса с лиственницей, сосняки с кедром, кедрово-пихтовые леса, в долинах – еловые и лиственнично-еловые леса, сухие мелкодерновинные степи, галофитные сообщества; редкие виды растений (башмачок крупноцветковый, луговик Турчанинова и др.; разнообразие фауны (марал, сибирская косуля, лось, степной хорь, длиннохвостый суслик, черный коршун, даурская галка и др.) ВКиПН, 1996 (объект «Озеро Байкал»)
Категория ООПТ: ***Государственные природные заказники***							
4	**Тофаларский**	Ф	1971	132700	Нижнеудинский	Юго-западная часть района по границе с Красноярским краем, в 70 км на запад от д. Верхняя Гутара	Комплексный / Природные комплексы северного макросклона Восточного Саяна в районе озер Агульское и Медвежье; горнотаежные кедровые леса с характерной фауной, в прошлом - соболиный резерват, затем территория заповедника «Саянский»; охотничье-промысловая фауна (бурый медведь, северный олень, изюбрь, кабарга, кабан, соболь, рысь, росомаха, глухарь, белая куропатка); ихтиофауна (ленок, таймень)
5	**Бойские болота**	Р	1973	16000	Братский	Южная часть района по границе с Куйтунским р-ном	Комплексный / Водно-болотное угодье по водоразделу рр. Ия и Ока; сфагновые болота с редкостойными кедрачами и отдельными плесами открытой воды, чистые травяные заболоченные массивы переходного типа; охотничье-промысловая фауна (лось, изюбрь, косуля, бурый медведь, соболь, колонок, рысь, росомаха, глухарь, водоплавающие птицы)
6	**Зулумайский**	Р	1963	15000	Зиминский	Юго-западная часть района, занимает долины р. Зимы и всех притоков между зимовьями «Малый Одой» и «Грицкова избушка»	Зоологический / Болотные массивы Присаянья, имеющие региональное значение для поддержания водного баланса речной системы бассейна р. Зима; уникальные массивы клюквенных болот; участок с оптимальными условиями для сохранения речного бобра; место зимней концентрации копытных животных; охотничье-промысловая фауна (бобр, лось, изюбрь, косуля, кабарга, бурый медведь, ондатра, соболь, рысь, выдра); редкие виды птиц (черный аист, большой подорлик, скопа). Специализирован на охране речного бобра

N	Название ООПТ	Значение	Год создания ООПТ	Площадь, га	АТО	Местоположение	Профиль / Объекты охраны
7	**Кочергатский**	Р	1967	16000	Иркутский	Восточная часть Иркутской обл.	Зоологический / Типичный участок среднегорной темнохвойной тайги со значительным участием кедра; охотничье-промысловая фауна (соболь, изюбрь, косуля, кабарга, колонок, белка, глухарь, рябчик); редкие виды птиц на пролете (черный аист, серый журавль, голубая сорока, гуменник, пискулька, белолобый гусь). Специализирован на охране соболя
8	**Туколонь**	Р	1976	106734	Казачинско-Ленский	Юго-западная часть района, бассейн р. Киренги	Комплексный / Заболоченная тайга в бассейне р. Туколонь; место массовой зимовки копытных; охотничье-промысловая фауна (лось, северный олень, изюбрь, косуля, кабан, кабарга, заяц-беляк, белка, глухарь); редкие виды птиц (серый журавль, черный аист, клоктун, на пролете – стерх, сапсан)
9	**Магданский**	Р	1973	77828	Качугский	Западная часть района	Комплексный / Таежный массив переходного типа (между северо- и южнотаежными лесами) на границе с лесостепью; система озер и болот; место остановки на пролете водоплавающих и околоводных видов птиц; охотничье-промысловая фауна (лось, изюбрь, косуля, бурый медведь, соболь, колонок, рысь, росомаха, глухарь); редкие виды птиц (черный аист, беркут, орлан-белохвост и др.)
10	**Чайский**	Р	1986	45000	Киренский	Восточная часть района от устья р. Баргузинка вниз по течению	Комплексный / Междуречье рр. Лимпея и Чая с одним из наиболее северных и высокогорных кедровых массивов в предгольцовом поясе хребта Акиткан; охотниье-промысловая фауна; пролетные пути редких видов птиц (черный аист, орел-карлик, лебедь-кликун, горный дупель, скопа, сапсан); ихтиофауна (ленок, таймень)
11	**Кадинский**	Р	1987	50516	Куйтунский	Северо-западная часть района на территории Кадинского лес-ва	Комплексный / Уникальный участок типичных ландшафтов Лено-Ангарского плато; смешанная тайга с большим участием кедра, небольшие массивы чистых кедровников; сильно заболоченные поймы рек, комплексы пойменных озер; высокая плотность копытных (лось, изюбрь, косуля)
12	**Озерный**	Р	1985	40000	Нижнеилимский	Северная часть района от железной дороги Хребтовая – Усть-Илим	Комплексный / Крупный ненарушенный массив смешанных лесов с большим участием кедра на юге Восточной Сибири; болотные массивы в поймах рек; гнездовья серого журавля
13	**Кирейский**	Р	1986	36000	Тулунский	Юго-восточная часть района	Комплексный / Дикие животные, орнитофауна
14	**Эдучанский**	Р	1963	30000	Усть-Илимский	Левобережная часть Усть-Илимского вдхр. Занимает все речные долины и болота в бассейне р. Эдучанка	Комплексный / Типичный таежный массив переходного типа между северо- и южнотаежными лесами на границе с лесостепью; система озер и болот; место остановки на пролете водоплавающих и околоводных видов птиц; охотничье-промысловая фауна (бобр, лось, бурый медведь, соболь, росомаха, ондатра, белка, глухарь)
15	**Таюрский**	Р	1976	55600	Усть-Кутский	Юго-восточная часть района, Орленгское лес-во	Комплексный / Участок поймы р. Таюра, не затронутый хозяйственной деятельностью; места обитания редких (черный аист и др.), водоплавающих и околоводных видов птиц; охотничье-промысловая фауна (лось, косуля, кабарга, бурый медведь, соболь, белка, колонок, глухарь, тетерев)
16	**Иркутный**	Р	1967	30000	Шелеховский, Слюдянский	Юго-западная часть Иркутской обл. по долине р. Иркут	Зоологический / Высокопродуктивный массив тайги - основной очаг зимовки кабана на границе ареала в Восточной Сибири; место обитания ряда представителей охотничье-промысловой фауны (кабан, изюбрь, косуля, кабарга, соболь, белка, глухарь); место остановки редких видов птиц во время пролета. Специализирован на охране кабана
17	**Катарминский**	М	1991	6400	Братский		Комплексный / Уникальные смешанные сосново-кедровые леса (субори); разнообразие фауны копытных
Категория ООПТ: ***Памятники природы***							
18	**Роща «Кайская»**	Р	1985	75	г. Иркутск	Ограничена рр. Иркут и Кая, курортом Ангара	Ландшафтный / Сосновый вековой лес; памятники китайской культуры (возраст 2-4 тыс лет)

N	Название ООПТ	Значение	Год создания ООПТ	Площадь, га	АТО	Местоположение	Профиль / Объекты охраны
19	**Скала «Мир»**	Р	1985	5	г. Усть-Кут	Близ г. Усть-Кут	Геоморфологический / Скала
20	**Иркутский ландыш**	Р	1981	3	Зиминский	В 1 км от южной окраины с. Междугранка; в 50 км на запад от г. Зима	Ботанический / Популяция ландыша Кейскея (сплошные заросли площадью около 0,7 га) в разреженном березняке с примесью сосны и лиственницы на высоте 520-550 м над ур. моря, очаг вне основного ареала
21	**Байкальский энтомологический заказник**	Р	1981	20	Иркутский	Левый берег р. Ангара, близ истока	Зоологический / Энтомофауна
22	**Бухта Песчаная**	Р	1981	50	Иркутский	Побережье оз. Байкал (в составе Прибайкальского национального парка)	Ландшафтный / Бухта с разнообразием форм рельефа; формы выветривания гранитов рапакиви на мысах Большом и Малом Колокольном, горе Зубчатой, о-ве Бакланий камень, а также в виде отдельных скал («Шляпа», «Будда»); песчаные дюны и пляж длиной 750 м; сосняки с лиственницей, кедровники с кедровым стлаником; «ходульные деревья» - 5 лиственниц и 1 сосна с обнаженными корнями высотой до 3 м у мыса Большого Колокольного. Обнажение корней происходит в результате вывеивания
23	**Исток р. Ангары**	Р	1985	500	Иркутский		Зоологический / Место регулярной массовой (8-12 тыс.) зимовки пластинчатоклювых
24	**Карстовый родник**	Р	1981	2	Иркутский	Близ д. Добролет	Гидрологический / Родник
25	**Кедр «Мужество жизни»**	Р	1981		Иркутский	Побережье оз. Байкал, бухта Внучка	Ботанический / Живописный кедр высотой около 3 м на вершине скалы
26	**Мыс «Арка»**	Р	1985	1	Иркутский	В 15 км от бухты Песчаной	Геоморфологический / Скала, имеющая сквозное отверстие
27	**Мыс Дыроватый**	Р	1981	1	Иркутский	Западное побережье оз. Байкал; между устьем р. Еловки и мысом Нижние Хомуты, в 8 км по побережью оз. Байкал на север от пос. Большое Голоустное	Ландшафтный / Мыс-утес, напоминающий слона с опущенным в воду хоботом, образовавшийся в результате тектонического сброса, с формами скального рельефа - пещерами, гротами, промоинами и арками
28	**Остров Бакланий Камень**	Р	1981	0,4	Иркутский	В 3 км на юг от бухты Песчаной	Ландшафтный / Остров, где ранее была колония большого баклана (исчез в 60-ые годы XX в.)
29	**Пещера «Часовня»**	Р	1985	1	Иркутский	Падь Малая Кадильная	Спелеологический / Пещера в южном отроге Приморского хребта со сквозным проемом в верхней части стрельчатого свода. Имеются зал размером 8х12 м, следы стоянки человека железного века. Исследована П. Кропоткиным в 1865 г.
30	**Популяция калипсо луковичной**	Р	1989	0,1	Иркутский	Пос. Большой Луг, в районе ул. Зеленой	Ботанический / Место произрастания редкого вида растений - калипсо луковичной
31	**Родники горы Веселой**	Р	1981	60	Иркутский	Близ д. Худяково	Гидрологический / Родники
32	**Скала «Два Брата»**	Р	1985	1	Иркутский	Склон Приморского хребта, в 1,5 км на юг от пос. Большие Коты	Геоморфологический / Гранитная двухвершинная скала высотой до 50 м на склоне Приморского хребта на высоте 300 м от уреза воды
33	**Утес «Скрипер»**	Р	1985	1	Иркутский	Западное побережье оз. Байкал, с. Б. Коты. Между рр. Листвянкой и Б. Голоустной	Геоморфологический / Отвесные скалы с выходом юрских конгломератов, интересные формы выветривания. Имеется пещера над озером со следами стоянок человека каменного и железного веков
34	**Утес «Чаячий»**	Р	1985	1	Иркутский	Западное побережье оз. Байкал, на север от утеса Скрипер, близ мыса Б. Кадильный	Геоморфологический / Живописный утес, один из мощных выходов конгломератов, бывшее место гнездования серебристой чайки. Известен по легенде о «Чертовом месте»
35	**Утес «Шаманский»**	Р	1985	30	Иркутский	С. Шаманка на р. Иркут напротив д. Моты	Геоморфологический / Чрезвычайно живописный утес на р. Иркут. Обнажение красно- и сероцветных песчаников, конгломератов, доломитов, ангидритов. Геологический стратотип
36	**Шаман-Камень**	Р	1981	0,0005	Иркутский	Исток р. Ангара, в 0,5 км от условного створа	Геоморфологический / Единственный видимый выступ Ангарского порога, объект легенд и преданий
37	**Водопад Большой каскад на р. Куркуле**	Р	1985	1,5	Казачинско-Ленский	Верховье р. Куркула на южном склоне горы Черского	Гидрологический / 300-метровый водопад, падающий по естественной гранитной «лестнице»
38	**Источник р. Окунайка**	Р	1981		Казачинско-Ленский	В устье р. Окунайки при ее впадении в р. Киренгу	Гидрологический / Источник с пресной лечебной водой, используется для лечения радикулита, заболеваний опорно-двигательного аппарата

N	Название ООПТ	Значение	Год создания ООПТ	Площадь, га	АТО	Местоположение	Профиль / Объекты охраны
39	**Ледник Солнечный**	Р	1985	3	Казачинско-Ленский	Тарасовское лес-во на границе с Республикой Бурятией	Гидрологический / Ледник
40	**Озеро с кувшинкой чистобелой**	Р	1981	2,5	Казачинско-Ленский	У пос. Казачинское	Ботанический / Старичное озеро размером 500х50 м глубиной 2 м, на 75% заросшее кувшинкой чистобелой, произрастающей на восточной границе ареала
41	**Родники Ключи**	Р	1981	0,1	Казачинско-Ленский	Долина р. Киренги, с. Ключи	Гидрологический / Ключи на крутом правом склоне в долине р. Киренга с хлоридно-натриевыми минерализованными водами с запахом сероводорода
42	**Умбельский источник**	Р	1981		Казачинско-Ленский	Ульканское лес-во; на правом берегу р. Умбела, в 25 км от ст. Улькан	Гидрологический / Источник на уступе первой надпойменной террасы р. Умбела с пресной лечебной радоновой водой, оказывающей рассасывающее действие и повышающей защитные иммунологические свойства организма
43	**Гаженский источник**	Р	1981		Катангский	В 18-20 км на юг от д. Непа	Гидрологический / Групповой выход хлоридно-натриевых минеральных вод у обнажения известняков; карстовые грифоны и воронки
44	**Шишкинские писаницы**	Р	1987		Качугский	На правом берегу р. Лена в 2 км от пос. Шишкино	Комплексный / Более 300 разнообразных наскальных рисунков - первые и пока единственные в Северной Азии образцы палеолитических росписей, представляющие собой уникальную картинную галерею
45	**Источник соленых минеральных вод Вонькие ключи**	Р	1981	6	Мамско-Чуйский	В 8 км на северо-восток от д. Паршино и в 6 км ниже лесоучастка Юхты по течению р. Лены	Гидрологический / Минеральный источник, получил название из-за сероводородного запаха. Вытекает из утеса, сложенного известняками, в виде нескольких струй. Вода холодная хлоридно-натриевая, солоноватая
46	**Игирминские и Тушманские сосновые боры**	Р	1989	7807	Нижнеилимский	Рудногорское лес-во Ждановского лесхоза	Ландшафтный / Живописные лесные массивы
47	**Гутарский водопад**	Р	1987		Нижнеудинский		Гидрологический / Один из красивейших водопадов Восточного Саяна высотой 40 м в каньоне из светлых гнейсов и мраморов
48	**Заяшский водопад**	Р	1987		Нижнеудинский	В 18 км от пос. Верхняя Гутара	Гидрологический / Водопад
49	**Карстовый колодец «Восьмое Марта»**	Р	1987	0,6	Нижнеудинский		Геологический / Карстовый колодец
50	**Нижнеудинские пещеры**	Р	1981	2,1	Нижнеудинский	На реке Уде в 62 км на юг от г. Нижнеудинска на скале горы Богатырь	Спелеологический / Пещера с причудливыми формами, интересна в палеонтологическом отношении – найдены остатки давно вымерших животных (сибирского шерстистого носорога и пещерного медведя)
51	**Пещера «Зимняя сказка»**	Р	1987		Нижнеудинский		Спелеологический / Пещера
52	**Пещера «Светлая»**	Р	1987		Нижнеудинский		Спелеологический / Пещера
53	**Пещера «Спиринская»**	Р	1987		Нижнеудинский		Спелеологический / Пещера
54	**Пороги Хангарок**	Р	1987		Нижнеудинский		Гидрологический / Речные пороги
55	**Проявление фигурных камней на р. Кастарма**	Р	1987	0,1	Нижнеудинский		Ландшафтный / Геоморфологические объекты - фигурные камни
56	**Проявление фигурных камней на р. Хан**	Р	1987		Нижнеудинский		Ландшафтный / Геоморфологические объекты - фигурные камни
57	**Удинские пороги**	Р	1987		Нижнеудинский	Порог у с. Порог - в 50 км от г. Нижнеудинска выше по течению	Гидрологический / Выходы в русле реки траппов, которые образуют пороги
58	**Уковский водопад**	Р	1981	0,5	Нижнеудинский	пос. Водопадный	Гидрологический / Водопад среди живописных кубообразных отдельностей диабазов и базальтов: с высоты 16 м по круто падающим ступеням в бурлящий котел обрушивается «кипящая» масса воды шириной около 10 м
59	**Черно-Бирюсинский источник**	Р	1981		Нижнеудинский		Гидрологический / Минеральный источник
60	**Шаманские писаницы – петроглифы**	Р	1987	0,3	Нижнеудинский		Ландшафтный / Исторические объекты

N	Название ООПТ	Значение	Год создания ООПТ	Площадь, га	АТО	Местоположение	Профиль / Объекты охраны
61	**Озеро Алтарик**	Р	1989		Нукутский		Гидрологический / Экосистемы озера
62	**Водопад на р. Безымянной**	Р	1985	0,5	Ольхонский	Байкальский хребет, близ губы Засечной, бухта Заворотная	Гидрологический / Водопад на р. Безымянной на Байкальском хребте, состоит из трех разорванных ступеней общей высотой до 20 м; интересные формы ледниковой экзарации
63	**Водопад на р. Заворотницкой**	Р	1985	1	Ольхонский	Байкальский хребет, под перевалом, верховья р. Заворотницкая	Гидрологический / Висячее ущелье; арочный ледовый мост; водопад с отдельными ступенями и «разделенными» котлами, общая протяженность каскада до 50 м
64	**Мыс «Кобылья Голова»**	Р	1985	3	Ольхонский	Южная оконечность о-ва Ольхон; со стороны Малого моря (в составе Прибайкальского национального парка)	Геоморфологический / Мыс, напоминающий профиль головы плывущей лошади. Типичные разновидности пород и складчатость ольхонской серии
65	**Мыс «Улан-Нур»**	Р	1985	2	Ольхонский	Тажеранская степь	Геологический / Структура ольхонского комплекса, жилы пегматитов в габроидах. Скопление минералов - всего 120, в том числе тажеронит, азопроит, кирштейнит, гейкилит, феонит и др. В песках литорали встречаются сапфиры, рутилы, цирконы, рубины
66	**Мыс Бурхан**	Р	1981	2,75	Ольхонский	о-в Ольхон	Ландшафтный / Полуостров с двумя живописными скалами из крупнокристаллического мрамора; сквозная пещера со следами стоянки эпохи палеолита
67	**Мыс Саган-Хушун**	Р	1981	4	Ольхонский	Северная оконечность о-ва Ольхон	Ландшафтный / Мыс - скальный обрыв длиной 1 км, сложенный мрамором белого цвета
68	**Мыс Хобой**	Р	1981	2	Ольхонский	Северная часть о-ва Ольхон	Ландшафтный / Живописный ландшафт с причудливыми скалами (кристаллосланцы гранулитовой фации, пегматитовая жила, графитовые сланцы, ювелирный гранат), крутые скальные склоны с гротами и пещерами
69	**Остров Баргодагон**	Р	1985	0,2	Ольхонский	Малое море оз. Байкал	Зоологический / Природный комплекс острова
70	**Остров Большой Тойник**	Р	1985	4,5	Ольхонский	В 1 км от пос. Сарма	Зоологический / Природный комплекс острова
71	**Остров Борокчин**	Р	1985	4,3	Ольхонский	Малое море оз. Байкал	Зоологический / Природный комплекс острова
72	**Остров Шаргодагон**	Р	1985	0,35	Ольхонский	Малое море оз. Байкал	Зоологический / Природный комплекс острова
73	**Петроглифы у д. Куртун**	Р	1981	0,1	Ольхонский	В 3 км на север от д. Куртун	Ландшафтный / Петроглифы
74	**Петроглифы у р. Куртун**	Р	1981	0,2	Ольхонский	Склон Приморского хребта над левым берегом р. Куртун; в 3 км на северо-запад от д. Куртун	Ландшафтный / Рисунки, выполненные красной краской на метаморфизированном песчанике в пологом отроге Приморского хребта - предположительно, место жертвоприношения древних монголов
75	**Пещера «Мечта»**	Р	1981	3	Ольхонский	В 7-8 км на юг от пос. Сахюртэ на Малом море	Спелеологический / Карстовая пещера длиной 25 м. Живописный интерьер с натечными образованиями, «Тронный», «Музыкальный» залы
76	**Реликтовый ельник**	Р	1981	40	Ольхонский	Западный склон о-ва Ольхон, г. Ижимей (в составе Прибайкальского национального парка)	Ботанический / Ельник на склонах горы Ижимей, обращенных к Малому морю, на высоте 700-800 м, единственный на острове крупный массив елового леса
77	**Скала «Саган-Заба»**	Р	1981	5	Ольхонский	У д. Крестовая; в 5 км на север от Крестового мыса, в 8 км от д. Крестовая	Ландшафтный / Скала с петроглифами, сохранились 60 рисунков, чей возраст насчитывает примерно 2200-2500 лет (размер рисунков от 2 до 50 см, тематика - шаманы, войны, дом, дикие животные); следы стоянки человека железного века
78	**Эоловые формы рельефа урочища «Песчанка»**	Р	1987	0,5	Ольхонский	Близ пос. Хужир, на западном побережье о-ва Ольхон	Ландшафтный / Живописный ланшафт с высокими дюнами, поросшими древесной растительностью
79	**Белая выемка**	Р	1987	3	Слюдянский	Юго-западное побережье оз. Байкал. 103-105 км Кругобайкальского участка железной дороги	Геологический / Петрографо-минералогический объект: редкое сочетание горных пород и минералов
80	**Водопады р. Подкомарной**	Р	1981	40	Слюдянский	Хребет Хамар-Дабан, приток р. Быстрая	Гидрологический / Водопад, состоящий из трех каскадов: Нижнего (достигает 15 м), Центрального и Верхнего
81	**Ирис сглаженный**	Р	1989		Слюдянский	Между р. Похабиха и Шаманским мысом	Ботанический / Место произрастания редкого вида растений – ириса сглаженного
82	**Обнажение вулканических пород в районе метеостанции «Хамар-Дабан»**	Р	1987		Слюдянский	Комарский отрог хребта Хамар-Дабан, склоны над верховьями р. Подкомарной	Геологический / Геологическое обнажение

N	Название ООПТ	Значение	Год создания ООПТ	Площадь, га	АТО	Местоположение	Профиль / Объекты охраны
83	**Озеро Сердце**	Р	1985	7	Слюдянский	Хребет Хамар-Дабан, подножие пика Черского	Гидрологический / Живописное горное озеро, напоминающее в плане изображение сердца
84	**Останец Царские ворота**	Р	1987	1	Слюдянский	Хребет Хамар-Дабан, голец Мойготы	Геоморфологический / Живописная скала со сводчатым проемом в виде огромных ворот
85	**Популяция тридактилины Кирилова на 5336 км ВСЖД**	Р	1989		Слюдянский	г. Байкальск, 5356 км Кругобайкальского участка железной дороги	Ботанический / Место произрастания редкого вида растений – тридактилины Кирилова
86	**Скала «Столбак»**	Р	1985	4,5	Слюдянский	Самая крайняя юго-восточная точка Восточного Саяна, на р. Иркут	Геоморфологический / 200-метровая скала, острые гребни вверху образовали узел из 7 вершин. Прослеживается высотная поясность: у подножий - степи, выше сосновые, лиственничные, кедровые леса. Отмечен вид Красной книги РФ – сапсан
87	**Скала «Чапаевка»**	Р	1985	1	Слюдянский	Хребет Хамар-Дабан, окрестности г. Слюдянка, нижнее течение р. Слюдянка	Геоморфологический / Скальный останец в гребне отрога, напоминающий голову человека в бурке
88	**Шаманский Мыс**	Р	1981	3	Слюдянский	Южное побережье залива Култук, в 5 км от г. Слюдянка, между пос. Кутулук и г. Слюдянка	Ландшафтный / Отрог Хамар-Дабана, мыс, символизирующий начало Байкала, сложенный серым мрамором; пещеры-гроты, которые в прошлом служили убежищами нерпы; неолитическое поселение; живописный известняковый гребень; засечки Дыбовского и Годлевского (1869 г.)
89	**Водяной орех на оз. Солонецкое**	Р	1989		Тайшетский	Пос. Шелаево, оз. Солонецкое	Ботанический / Место произрастания редкого вида растений - водяного ореха
90	**Ландшафтно-геологический заказник**	Р	1981	15	Усть-Илимский		Ландшафтный / Ландшафт
91	**Усть-Кутский источник**	Р	1981		Усть-Кутский	Правый берег р. Куты (левый приток р. Лены) в 4 км на запад от г. Усть-Кут	Водно-гидрологический / Радоновый источник с хлоридно-натриевым рассолом, со слабым запахом сероводорода, является гидроминеральной базой Усть-Кутского курорта, одного из популярнейших курортов Восточной Сибири
92	**Фиалка иркутская**	Р	1989		Черемховский	В окрестностях пос. Голуметь	Ботанический / Место произрастания редкого вида растений - фиалки иркутской
93	**Скала «Идол»**	Р	1985	193	Шелеховский	О-в Ольхон, Олхинское плато (в составе Прибайкальского национального парка)	Геоморфологический / Грубо вырезанная из светло-розового гранита 30-метровая колонна
94	**Скала «Старуха»**	Р	1985	579	Шелеховский	Остров Ольхон, Олхинское плато (в составе Прибайкальского национального парка)	Геоморфологический / 30-метровая скала, напоминающая по форме голову старой женщины с морщинистым лицом, крючковатым носом и сердитыми глазами, на гранитном «постаменте»
95	**Скальный останец «Витязь»**	Р	1981	193	Шелеховский	В 7 км от ст. Орленок	Ландшафтный / Живописная скала, напоминающая каменного воина, взгляд которого устремлен к Байкалу
Категория ООПТ: ***Ботанические сады***							
96	**Ботанический сад Иркутского государственного университета**	М	2004	27,1	г. Иркутск		Коллекция ботанического сада
Категория ООПТ: ***Курорты***							
97	**Ангара**	Ф	1971	76	г. Иркутск	В городской черте	Лечебно-оздоровительный / Лечебно-оздоровительные ресурсы
98	**Усолье**	Ф	1971	52,558	г. Усолье-Сибирское	В городской черте	Лечебно-оздоровительный / Лечебно-оздоровительные ресурсы
99	**Братское взморье**	Р	1989	51,6	Братский		Лечебно-оздоровительный / Лечебно-оздоровительные ресурсы
100	**Русь**	Р	1995	22,3	г. Усть-Илимск		Лечебно-оздоровительный / Лечебно-оздоровительные ресурсы
101	**Таежный (Новое Усолье)**	Р	1971	10,5	Усольский		Лечебно-оздоровительный / Лечебно-оздоровительные ресурсы
102	**Усть-Кут**	Р	1971		Усть-Кутский		Лечебно-оздоровительный / Лечебно-оздоровительные ресурсы
Категория ООПТ: ***Государственные природные микрозаказники***							
103	**Птичий**	М	1994	1200	Ангарский	Золоотвал ТЭЦ N9 в черте г. Ангарска	Комплексный / Скопление водоплавающих птиц, колонии чайковых птиц, редкие виды растений

Кемеровская область (05.05.2006 г.)

N	Название ООПТ	Значение	Год создания ООПТ	Площадь, га	АТО	Местоположение	Профиль / Объекты охраны
Категория ООПТ: ***Государственные природные заповедники***							
1	**Кузнецкий Алатау**	Ф	1989	412900; охранная зона на территории Кемеровской области – 23793, на территории Республики Хакасия - 8000	Новокузнецкий, Междуреченский, Тисульский, Крапивинский	Центральная часть горного массива Кузнецкий Алатау, включающая хребет Тыдын, массив г. Крестовой и г. Кандым с истоками крупных притоков р. Обь - рр. Томь и Чулым	Охрана природных комплексов горной системы Кузнецкого Алатау (от степей и лесостепей до черневой тайги, альпийских лугов и высокогорной тундры, высокогорные болота, гольцовые озера, верховые болота водоразделов); редкие виды растений (кандык сибирский, венерин башмачок крупноцветковый и настоящий, родиола розовая, левзея сафлоровидная, ятрышник шлемоносный, пион марьин корень, лилия кудреватая) и животных (черный аист, филин); охотничье-промысловая фауна (соболь, выдра, северный олень, лось, бобр, глухарь, тундряная куропатка); ихтиофауна (таймень, ленок, хариус)
Категория ООПТ: ***Национальные парки***							
2	**Шорский**	Ф	1989	418200; охранная зона 245931	Таштагольский	Охватывает бассейны рр. Мрассу и Кондома на юге Салаиро-Кузнецкой горной страны. Образован на базе Кабырзинского и Таштагольского лесхозов	Охрана природных комплексов Горной Шории (в т.ч. водопад «Сага», карстовые пещеры, пещера «Таштагол» на г. Кубес, экомузей «Тазгол»); черневые леса, леса с преобладанием сосны кедровой; редкие виды растений (кандык сибирский, венерин башмачок крупноцветковый и настоящий, родиола розовая, левзея сафлоровидная, ятрышник шлемоносный, пион марьин корень, лилия кудреватая) и животных (черный аист, орлан-белохвост, беркут, сапсан, крохаль, серая цапля); охотничье-промысловая фауна (кабарга, выдра, бобр, марал, барсук, сибирский олень)
Категория ООПТ: ***Государственные природные заказники***							
3	**Горскинский**	Р	1985	10500	Гурьевский	Расстояние до г. Кемерово - 160 км, до Гурьевска - 40 км	Зоологический / Сосновые лесные массивы; охотничье-промысловая фауна (лось, косуля, рысь, лисица, колонок, хорь, горностай, бобр, белка, заяц-беляк, глухарь, тетерев, рябчик)
4	**Барзасский**	Р	1972	62000	Кемеровский	Центр - пос. Нижняя Суета, расстояние до г. Кемерово - 50 км, до Барзаса - 50 км	Зоологический / Природные комплексы предгорий Кузнецкого Алатау; охотничье-промысловая фауна (бобр, медведь, лось, косуля, рысь, лисица, колонок, горностай, хорь, выдра, норка, соболь, белка, заяц-беляк, тетерев, рябчик)
5	**Бунгарапско-Ажендаровский**	Р	1964	75800	Крапивинский	Центр - с. Ажендарово. Расстояние до г. Кемерово - 117 км, до р.ц. Крапивино - 40 км	Зоологический / Темнохвойная тайга с осиново-березовым мелколесьем, приуроченная к холмисто-гористому рельефу; охотничье-промысловая фауна (бурый медведь, лось, косуля, рысь, волк, лисица, росомаха, колонок, горностай, соболь, хорь, выдра, норка, бобр, белка, заяц-беляк, глухарь, тетерев, рябчик); в небольших пойменных озерах и протоках – целый ряд уникальных водных растений, самая восточная и в настоящее время единственная в Кузбассе популяция обыкновенного тритона
6	**Салтымаковский**	Р	2000	31700	Крапивинский		Зоологический / Природный комплекс, фауна и среда ее обитания
7	**Антибесский**	Р	1964	52000	Мариинский, Чебулинский, Ижморский	Центр - р.пос. Верхняя Чебула	Зоологический / Сосновые и кедровые древостои на равнинах; охотничье-промысловая фауна (бобр, бурый медведь, лось, косуля, рысь, волк, лисица, колонок, горностай, хорь, выдра, норка, белка, заяц-беляк, тетерев, рябчик)
8	**Бельсинский**	Р	1979	78000	Междуреченский	Алгуйское и Бельсинское лес-ва Междуреченского лесхоза: Алгуйское лес-во – кв. 1-37, 39; Бельсинское лес-во - кв. 1-22 и 24-29	Зоологический / Кедровники; высокогорья Кузнецкого Алатау; охотничье-промысловая фауна (соболь, бурый медведь, лось, марал, косуля, кабарга, северный олень, рысь, лисица, колонок, горностай, выдра, норка, ондатра, бобр, белка, заяц-беляк, глухарь, тетерев, рябчик)
9	**Сары-Чумышский**	Р	1975	51000	Новокузнецкий	Расстояние до г. Кемерово - 250 км, до г. Новокузнецк – 65 км	Зоологический / Темнохвойная тайга с осиново-березовым мелколесьем, приуроченная к холмистому рельефу; охотничье-промысловая фауна (бурый медведь, лось, косуля, рысь, лисица, росомаха, колонок, горностай, хорь, выдра, норка, сурок, бобр, белка, заяц-беляк, глухарь, тетерев, рябчик)

N	Название ООПТ	Значение	Год создания ООПТ	Площадь, га	АТО	Местоположение	Профиль / Объекты охраны
10	**Таштагольский**	Р	1976	12000	Новокузнецкий, Таштагольский	Северо-западная и северная границы – от разъезда «545 км» вверх по течению р. Азас до истоков и далее на северо-восток через водораздел до р. Тельбес и вверх по ее течению до горы Мустаг; юго-восточная и южная границы - от горы Мустаг вниз по течению р. Мундыбаш до разъеда	Зоологический / Темнохвойная тайга с осиново-березовым мелколесьем, приуроченная к гористому рельефу; охотничье-промысловая фауна (лось, бурый медведь, рысь, росомаха, соболь, колонок, норка, белка, заяц, глухарь, рябчик)
11	**Салаирский**	Р	2000	35400	Промышленовский, Гурьевский		Зоологический / Природный комплекс, фауна и среда ее обитания
12	**Чумайско-Иркутяновский**	Р	1964	26200	Чебулинский, Тисульский	Центр - с. Чумай. Расстояние до г. Кемерово - 215 км	Зоологический / Охотничье-промысловая фауна (марал, бурый медведь, лось, косуля, рысь, лисица, колонок, соболь, хорь, горностай, выдра, норка, бобр, белка, заяц-беляк, глухарь, тетерев, рябчик) и среда ее обитания
13	**Раздольный**	Р	2000	14100	Юргинский, Топкинский		Зоологический / Природный комплекс, фауна и среда ее обитания
14	**Нижне-Томский**	Р	1964	56000	Юргинский, Яшкинский	Центр - с. Варюхино. Расстояние до г. Кемерово – 200 км	Зоологический / Темнохвойная тайга с осиново-березовым мелколесьем; охотничье-промысловая фауна (лось, косуля, заяц-беляк, белка, колонок, хорь, норка, рысь, волк, лисица, заяц-беляк, глухарь, тетерев, рябчик, серая и белая куропатка)
15	**Писаный**	Р	1966	29700	Яшкинский	Центр - д. Писаная. Расстояние до г. Кемерово - 70 км, до районного центра Яшкино - 25 км	Зоологический / Сосновые боры, темнохвойная тайга с осиново-березовым мелколесьем; наскальные изображения древних людей «Томская писаница»; охотничье-промысловая фауна (бурый медведь, лось, косуля, лисица, колонок, хорь, горностай, белка, заяц, тетерев, рябчик)
16	**Китатский**	Р	1964	48000	Яшкинский, Яийский	Центр - с. Улановка. Расстояние до г. Кемерово - 140 км, до р.пос. Яя - 40 км	Зоологический / Темнохвойная тайга с осиново-березовым мелколесьем на равнинах; охотничье-промысловая фауна (лось, косуля, соболь, лисица, колонок, хорь, бобр, белка, заяц-беляк, тетерев, рябчик)
Категория ООПТ: ***Памятники природы***							
17	**Липовый остров**	Ф	1983	11030	Новокузнецкий	Реликтовое лес-во, Кузедеевский лесхоз	Природно-исторический / Липовый остров - естественные насаждения липы, не имеющие аналогов в Сибири, место произрастания реликтовых липняков с комплексом третичных неморальных растений (копытень европейский, осмориза амурская, овсяница высокая, щитовник мужской и др.); редкие виды растений (кандык сибирский, венерин башмачок крупноцветковый и настоящий, родиола розовая, левзея сафлоровидная, ятрышник шлемоносный, пион марьин корень, лилия кудреватая)
Категория ООПТ: ***Ботанические сады***							
18	**Кузбасский ботанический сад**	Р	1989	186,3	Кемеровский	г. Кемерово	Ботанический сад, коллекция местных и интродуцированных видов растений

Новосибирская область (01.06.2006 г.)

N	Название ООПТ	Значение	Год создания ООПТ	Площадь, га	АТО	Местоположение	Профиль / Объекты охраны
Категория ООПТ: ***Государственные природные заказники***							
1	**Кирзинский**	Ф	1958	119800	Барабинский, Чановский	Западная часть Барабинского р-на, восточная часть Чановского р-на. Южная граница заказника проходит по северной части оз. Бол.Чаны. На внешних границах заказника расположены села Устьяново, Тебисское, Ивашкино, внутри - Казанцево, Белово и др. До райцентров – 25 и 45 км	Комплексный / Полого-волнисто-равнинный рельеф с невысокими гривами. Типичная Барабинская лесостепь с осиново-березовыми колками, озерно-займищными комплексами тростниково-сплавного типа. Мозаичное чередование разнотравных, остепненных и солончаковых лугов. Редкие виды растений (ковыль Залесского, наяда большая). Места обитания ценных промысловых животных и массового гнездования водоплавающих и околоводных птиц (лось, косуля, лисица, корсак, зайцы беляк и русак, барсук, колонок, горностай, ондатра, рысь, тетерев, серая и белая куропатки, гуси - белолобый, гуменник, серый). Редкие виды птиц (орлан-белохвост, скопа, шилоклювка, савка, черноголовый хохотун). Рамсар
2	**Мануйловский**	Р	1995	11700	Болотненский	Южная часть района, с юга заказник граничит с Тогучинским р-ном. Удаленность от райцентра 15 км. Населенные пункты Мануйлово, Лебяжье, Кривояш расположены на восточной границе заказника, Верхотуровка и Терск – внутри заказника	Биологический / Присалаирская лесостепь, лесостепные экосистемы Сокурской возвышенности с густой системой речных долин, оврагов, балок. Луговые и крупнодерновинные степи. Злаково-разнотравные, остепненные и послелесные луга, полидоминантные долинные луга, березово-осиновые колки. Колониальные поселения серого сурка, воспроизводственные стации косули, места обитания редких растений и животных, занесенных в Красные книги РФ и Новосибирской обалсти (ковыль перистый, венерины башмачки настоящий и крупноцветковый, ятрышник шлемоносный, беркут, сапсан, балобан); разнообразие фауны (косуля, лисица, колонок, барсук, горностай, кряква, серая утка, чирок-трескунок, шилохвость, свиязь, широконоска, бекас, дупель, серый журавль, серая цапля, луговой и полевой луни, совы ястребиная, болотная и длиннохвостая, неясыть, луговой и черноголовый чеканы)
3	**Доволенский**	Р	1971	75844	Доволенский	Северо-восточная часть района. Граница заказника вплотную примыкает к райцентру и проходит через населенные пункты Утянка, Красная грива, Индерь	Биологический / Природные комплексы южной части Барабинской лесостепной зоны. Воспроизводственные стации ряда промысловых видов. Местообитания редих видов животных
4	**Здвинский**	Р	1987	40010	Здвинский	Юго-восточная часть района. Состоит из двух отдельных участков. На границе заказника – населенные пункты Старогорносталево, Ниж.Чулым, Верх-Урсом, Лянино. Удаленность от райцентра 25 км	Биологический / Природные комплексы южной части Барабинской лесостепи с озерно-тростниковыми займищами. Открытые степные ландшафты и осиново-березовые колки. В понижениях куртины заболоченных кустарников из ив. Воспроизводственные стации косули, боровой и водоплавающей дичи. Редкие и исчезающие виды животных
5	**Чановский**	Р	1994	10191	Здвинский	Западная часть района, примыкает к оз. Мал. Чаны; в 12 км по проселочной дороге от с. Городище. Удаленность от райцентра 50 км	Ландшафтно-биологический / Волнисто-равнинный рельеф с невысокими гривами, разнотравно-вейниковые и разнотравно-злаковые луга на склонах, участки типчаково-ковыльной степи на вершинах, растительность солонцово-солончаковых лугов у основания. Более 80% территории – тростниковые болота, водно-болотные угодья устьев рр. Каргат, Чулым и заливов оз. Малые Чаны. Места гнездования водоплавающих и околоводных птиц, в т.ч. редких и исчезающих. Стации косули. Места нереста ряда видов рыб. Редкие и ценные виды животных: тушканчик большой, еж ушастый, пеструшка степная, малая выпь, большая белая цапля, савка, луни степной и луговой, степной орел, могильник, дербник, кобчик, малый погоныш, азиатский бекасовидный веретенник, черноголовый хохотун, чеграва, серый сорокопут, ковыль Залесского. Рамсар

N	Название ООПТ	Значение	Год создания ООПТ	Площадь, га	АТО	Местоположение	Профиль / Объекты охраны
6	**Легостаевский**	Р	1974	29004	Искитимский	Юго-восточная часть района, на границе заказника села Усть-Чем, Мосты, Легостаево	Биологический / Участки подтаежных лесов с формациями черневой тайги Присалаирья, сосновые лесонасаждения, участки лесостепей. По склонам отрогов элементы ксерофитной каменистой степи. Местообитания целого ряда промысловых видов (серый сурок, медведь, речной бобр, лось, косуля, тетерев, рябчик, барсук, колонок, светлый хорь, горностай, глухарь). Редкие и исчезающие животные (гнездовья беркута, черного аиста; филин; на пролете - кречет, балобан)
7	**Южный**	Р	1968	31300	Карасукский	Юго-западная часть района, граничит с Р. Казахстан, в 10 км от с. Студеное и в 2 км от с. Октябрьское. Удаленность от райцентра 60 км	Биологический / Кулундинская степь с озерно-займищными комплексами, осиново-березовыми колками, участками искусственных лесонасаждений из сосны и тополя. Воспроизводственные стации косули, водоплавающей и болотной дичи. Места гнездования редких видов птиц (шилоклювка, кудрявый пеликан, кречетка, ходулочник, черноголовый хохотун, на пролете - беркут, степной орел, краснозобая казарка, пискулька, савка)
8	**Каргатский**	Р	2000	95600	Каргатский	Юго-западная часть района, на границе с Доволенским и Убинским р-нами. В 5 км от райцентра. На границе заказника расположены сс. Маршанское и Кольцовка.	Биологический / Типичная Барабинская лесостепь. Высокая освоенность территории – более 60% сельскохозяйственных угодий. В понижениях рельефа – заболоченные участки, заросшие ивой. На юге - вблизи от р. Чулым – тростниково-осоково-вейниковые заболоченные займища. Воспроизводственные стации лося, косули и других ценных промысловых животных. Редкие и исчезающие виды животных (беркут, кречет, балобан на пролете). Разнообразие фауны (лось, косуля, лисица, барсук, колонок, хорь, горностай, заяц-беляк, тетерев, белая и серая куропатки, неясыть, болотная сова, пустельга,чеглок, кобчик)
9	**Центральный**	Р	1981	90485	Колывановский	В юго-восточной части района. Удаленность от райцентра 25 км. На границе заказника расположены сс. Боярка и Кандаурово	Биологический / Север Барабинской лесостепи с элементами Южного Васюганья. Преимущественно равнинная местность с осиново-березовыми лесами и наличием многочисленных заболоченных лесных и кустарниковых угодий. Луга, пашни и сенокосы занимают до 30 % территории. Места обитания лося, кабана, боровой дичи, речного бобра и ряда пушных видов (медведь, барсук, лисица, колонок, горностай, заяц-беляк и др.). Редкие виды птиц (филин, место гнездования беркута, на пролете - орлан-белохвост, кречет и балобан)
10	**Маяк**	Р	1982	23800	Кочковский	Юго-восточная часть района, на границе с Алтайским краем и Ордынским районом Новосибирской обл. В 5 км от с. Быстрихи и в 20 км от райцентра	Биологический / Природные комплексы Приобской лесостепной зоны. Леса колкового типа из осины и березы, лесозащитные полосы, открытые пространства. Воспроизводственные стации косули, серой куропакти, лисицы, корсака. Охотничье-промысловая фауна (зайцы беляк и русак, колонок, горностай, тетерев, белая куропатка и др.). На пролете беркут и степной орел
11	**Казатовский**	Р	1983	41496,3	Куйбышевский	В центральной части района. Удаленность от райцентра 20 км, к границе заказника примыкает с. Гжатск	Биологический / Озерно-займищные и болотные комплексы, лесостепные формации Барабы. Локальные послегнездовые и предотлетные скопления птиц. Гнездово-выводковые стации водоплавающих и околоводных птиц (благородные и нырковые утки, лысуха, лебеди, выпи, кулики, серый журавль). Места обитания редких и исчезающих животных. Воспроизводственные стации косули
12	**Мангазерский**	Р	1983	9464,9	Куйбышевский	Юго-западная часть района. Удаленность от райцентра 15 км, 5 км от с. Булатова. На границе заказника расположена д. Мангазерка	Биологический / Лесостепные и озерно-займищные комплексы Северной Барабы. Гнездово-выводковые стации водоплавающих и околоводных птиц, места обитания редких и исчезающих животных. Воспроизводственные стации косули. Локальные послегнездовые и предотлетные скопления птиц (благородные и нырковые утки, лысуха, лебеди, выпи, кулики, серый журавль)
13	**Майское утро**	Р	1995	21800	Купинский	Восточная часть района, по границе со Здвинским районом. На западной границе заказника находятся сс. Лукошино и Лягушье. Северная граница заказника пролегает по побережью оз. Чаны. Удаленность от райцентра 50 км	Биологический / Типичные степные и лесостепные экоценозы. Места гнездования орлана-белохвоста, места обитания редких видов птиц, насекомых, растений. Рамсар

N	Название ООПТ	Значение	Год создания ООПТ	Площадь, га	АТО	Местоположение	Профиль / Объекты охраны
14	**Майзасский**	Р	1978	86700	Кыштовский	Центральная и северо-западная часть района, расположен узкими полосами по долинам рр. Уй, Чека, Майзас. На территории заказника населенные пункты Орловка, Бочкаревка, Березовка, Старый Майзас, Николаевка и др.	Биологический / Природные комплексы Южно-Васюганской части лесной зоны. Поймы болотно-таежных рек, берущих начало в Васюганском болотно-таежном массиве. Леса разрежены рубками. Важные местообитания речного бора. Места обитания ряда охотничье-промысловых видов (водоплавающая дичь, соболь, норка, лось, глухарь, тетерев, белая куропатка, медведь). Редкие и исчезающие виды птиц
15	**Талицкий**	Р	1968	59703	Маслянинский	Южная часть района по границе с Алтайским краем и Черепановским р-ном Новосибирской обл. Удаленность от райцентра 27 км. На границах заказника расположены сс. Мал. Томка, Мамоново, Пеньково	Биологический / Участки подтаежной зоны с формациями черневой тайги, участки сосновых насаждений и осиново-березовые леса. На склонах отрогов Салаирского кряжа – элементы ксерофитной каменистой степи. У населенных пунктов – лесостепные участки. Места обитания ценных промысловых животных (лось, косуля, норка, колонок, сурок, светлый хорь, глухарь, рябчик, тетерев, белая куропатка, барсук, медведь). Виды животных, занесенные в Красные книги РФ и Новосибирской области (беркут, филин, черный аист, на пролете - кречет, балобан). Места произрастания редких и исчезающих видов растений.
16	**Кудряшовский бор**	Р	1965	17671	Новосибирский, Коченевский, Колыванский	В 10 км на северо-запад от г. Новосибирск, вдоль трассы на р.пос. Колывань	Биологический / Приобский ленточный бор с небольшой долей березы, осины, тополя. Суходольные луга - по периферии заказника. Заболоченные межгривные понижения, низинные торфяные болота. Угодья сильно изрезаны сетью дорог, высокая степень доступности. Редкие и исчезающие виды животных. Разнообразие фауны: лось, косуля, барсук, зайцы беляк и русак, белка, лисица, рысь, светлый хорь, колонок, горностай, ласка, тетерев, глухарь, куропатки (белая и серая), перепел, ряд видов уток и др.
17	**Ордынский**	Р	2000	46631	Ордынский	Окрестности сс. Филиппово и Верх-Алеус	Биологический / Природные комплексы Приобской лесостепной зоны. Места обитания ценных промысловых животных. Воспроизводственные стации косули
18	**Северный**	Р	2001	102739	Северный	Восточная часть района - узкими полосами по долинам верхнего течения рр. Тара и Тартас. В 20 км от с. Биаза по р. Тарс и в 15 км от с.Чуваши по р.Тартас	Биологический / Природные комплексы Южно-Васюганской части лесной зоны. Поймы болотно-таежных рек, берущих начало в Васюганском болтно-таежном массиве. Лес разрежен рубками. Пойменные биоценозы существенно трансформированы. Места обитания ряда ценных охотничье-промысловых видов (лось, бобр, норка, выдра, соболь, ондатра, рысь, волк, росомаха, рябчик, глухарь, медведь, тетерев, белая куропатка). Виды Красной книги РФ – орлан-белохвост и скопа, на пролете – беркут
19	**Сузунский**	Р	1967	128500	Сузунский	Юго-восточная часть района, граничит с Алтайским краем, в 5 км от райцентра	Биологический / Рельеф слегка всхолмленный, изрезан сетью рек и ручьев, имеется несколько озер. Крупный массив соснового бора приобских ленточных боров значительно разрежен рубками. Ключевые места обитания лося. Места обитания ценных промысловых животных (лось, косуля, барсук, бобр, зайцы беляк и русак, лисица, рысь,с ветлый хорь, колонок, горностай, ласка, норка, глухарь, серая куропатка, перепел). Места гнездования черного аиста, место обитания орлана-белохвоста
20	**Колтыракский**	Р	1968	35800	Тогучинский	Юго-восточная часть района, граничит с Кемеровской обл. и Маслянинским районом. На границе заказника – сс. Конево, Степногутово, Мирный. Внутри заказника – сс. Колтырак и Мокрушино	Биологический / Восточная часть Салаирского кряжа, участки подтаежной зоны с формациями черневой тайги, сосновые лесонасаждения, в северной части – лесостепь. Густая сеть рек, ручьев и ключей. Места обитания ценных промысловых животных (лось, косуля, барсук, бобр, белка, зайцы беляк и русак, лисица, рысь,светлый хорь, колонок, горностай, ласка, глухарь, серая куропатка серая, тетерев, рябчик). Места обитания видов Красных книг РФ и Новосибирской области

N	Название ООПТ	Значение	Год создания ООПТ	Площадь, га	АТО	Местоположение	Профиль / Объекты охраны
21	**Успенский**	Р	2000	80290	Убинский	Восточнее сс. Московка, Раисино, Херсонка	Биологический / Природные комплексы типичной лесостепи с озерно-займищными комплексами. Места массовых скоплений водоплавающей дичи и нереста рыб в полноводные годы. Воспроизводственные стации косули, местообитания редких и исчезающих животных
22	**Усть-Таркский**	Р	1975	82000	Усть-Таркский	Северо-западная часть района, на границе заказника расположены сс. Кушаги, Яркуль-Матюшкино, Октябрьское, Яркуль. Удаленность от райцентра 15 км	Биологический / Типичная Барабинская лесостепь с массой мелких и крупных озер с непостоянным уровнем воды, обширные вейнико-осоково-тростниковые займища, болотные комплексы с участками кустарниковых зарослей ив, рямы, осиново-березовые колки, сельскохозяйственные угодья. Гнездово-выводковые стации водоплавающих и околоводных птиц, боровой дичи. Места остановки на пролете редких и исчезающих видов животных (орлан-белохвост, беркут, пискулька). Воспроизводственные стации косули, лося. Разнообразие охотничье-промысловой фауны (лось, косуля, ондатра, кабан, лебеди, серый гусь, благородные и нырковые утки, лысуха, серый журавль, выпи, тетерев, белая и серая куропатки, заяц-беляк, барсук, серый хорь, колонок, горностай, лисица и др.)
23	**Инской**	Р	1984	12000	Черепановский	Юго-западная часть района, узкой полосой по долине р. Ина до границы с Сузунским районом, в 2 км от с. Карасева и в 10 км от райцентра	Биологический / Река Ина с притоками и припойменные комплексы Приобской лесостепной зоны. Места обитания речного бобра и ряда других ценных пушных и промысловых видов (норка, выдра, колонок, лось, косуля, рябчик, тетерев и др.). Редкие и исчезающие виды птиц
24	**Юдинский**	Р	1979	112720	Чистоозерный	Восточная часть района. В 0,5 км от границы заказника расположены райцентр и сс. Новая Кулында и Шипицыно. На территории заказника - с.Новопесчаное и Покровка	Биологический / Лесостепные и озерно-займищные комплексы, типичный участок Барабинской лесостепи с пресными и солеными озерами и лесами колкового типа, примыкающий к обсыхающему Юдинскому плесу, отчлененному от оз. Боль.Чаны. Места гнездования серого гуся. Воспроизводственные стации косули и водоплавающей дичи. Редкие и исчезающие виды животных (на гнездовьях – шилоклювка, ходулочник и черноголовый хохотун, на пролете - савка, орлан-белохвост, беркут, степной орел)
25	**Чикманский**	Р	1978	55250	Чулымский	Юго-восточная часть района, на границе заказника расположены сс. Чикман, Большеникольское, Базово, Утаниха. Удаленность от райцентра 60 км	Биологический / Центральная часть Барабинского лесостепного комплекса с невысокими гривами и межгривенными заболоченными понижениями. Леса колкового типа из осины и березы с хорошо выраженным подлеском, разнотравно-вейниковые луга и солонцеватые степи. Болото «Зябовое», урочища «Морковное», «Большие Солонцы». В понижениях рельефа - заболоченные кустарниковые заросли. Более 60 % территори - агроценозы. Воспроизводственные стации лося, косули, боровой дичи. Редкие и исчезающие виды растений и животных (орлан-белохвост). Разнообразие животного мира (лось, косуля, лисица, зацы беляк и русак, барсук, ондатра, рысь, светлый хорь, колонок, горностай, ласка, тетерев, серая и белая куропатки, степной и луговой луни,,дербник, длиннохвост, неясыть, болотная и белая совы, чеглок, кобчик, пустельга; удод, серый сорокопут
Категория ООПТ: ***Памятники природы***							
26	**Озеро Горькое**	Р	2002	741,7	Баганский, Купинский		Ландшафтный / Редкий для области тип водоемов, не имеет полных аналогов. Редкие и исчезающие виды растений и животных
27	**Казанцевский мыс**	Р	1997	185	Барабинский	Послуостров в северной части акватории оз. Большие Чаны	Ландшафтный / Природный комплекс: полуостров в северной части оз. Большие Чаны, редкие виды растений и животных, искусственные посадки дуба, сосны и караганы, возобновляющиеся посадки сосново-березового и березово-дубового леса, нетипичные для лесостепной зоны; близ уреза воды – тростниковые засоленные луга. Рамсар
28	**Полуостров Сугун оз. Тандово**	Р	1998	188	Барабинский	Полуостров Сугун оз. Тандово в центральной части Барабинского района	Ландшафтный / Грива на полуострове Сугун оз. Тандово с типично лесостепным ландшафтом Центральной Барабы: березовые леса и злаково-разнотравные луга. По обеим сторонам гривы в режиме избыточного увлажнения узкими полосами по периферии полуостро-

N	Название ООПТ	Значение	Год создания ООПТ	Площадь, га	АТО	Местоположение	Профиль / Объекты охраны
							ва - тростниковые луга. Редкие и исчезающие виды растений (солодка уральская, ковыль перистый, лилия кудреватая, пион марьин корень) и животных (большой подорлик, дербник, кобчик, длиннохвостая неясыть, махаон, шмели модестус и моховой, жуки-слоники, пильчатое коромысло)
29	**Болото Сосновое**	Р	2001	240	Болотнинский	Исток р. Чулым, окраина с. Кунчурук	Ландшафтный / Изолированный островной участок таежно-болотной растительности, сохранившийся в мало измененном человеком виде. Эталонный верховой болотный массив с примесью лесотундровых элементов. Редкие виды растений и животных, занесенные в Красные книги РФ и Новосибирской области
30	**Южная часть Таганского болота**	Р	2001	224,2	Болотнинский		Ландшафтный / Своеобразный комплекс лесо-болотно-водной растительности. Важное средообразующее значение, поддержание гидрорежима окружающих территорий
31	**Бердская лесная дача**	Р	2002	141,8	г. Новосибирск		Ландшафтный / Реликтовый ленточный сосновый бор. 142 вида высокодекоративных и и редких видов растений, из которых 5 видов занесены в Красные книги РФ и Новосибирской области
32	**Дендрологический парк**	Р	1997	128	г. Новосибирск	Северо-западная часть Заельцовского района г. Новосибирска	Дендрологический / Дендрарий, участки сосновых и смешанных насаждений, экзотические растения, завезенные из Западной Европы, с Дальнего Востока, Китая, Японии, Средней Азии и Северной Америки. В коллекции 160 видов деревьев и кустарников
33	**Индерский рям**	Р	1997	1700	Доволенский	Равнина, примыкающая к северо-восточной оконечности оз.Индерь	Ботанический / Самый южный лесостепной рям. Болотный комплекс из 7 олиготрофных и мезотрофных фитоценозов с участием бореальных видов, естественные заросли клюквы, по краям болотного массива распространены заросли тростника, рогоза, осок, вейника. Редкие виды растений и животных
34	**Баганское займище**	Р	2005	1301,6	Здвинский		Ландшафтный / Своеобразный комплекс фрагментов степных, водных и околоводных экосистем с примесью луговых элементов. 24 вида растений и животных, включенных в Красные книги РФ и Новосибирской области
35	**Грива Верткова**	Р	2005	515,7	Здвинский		Ландшафтный / Своеобразный комплекс фрагментов степных, водных и околоводных экосистем с примесью луговых элементов. 20 видов растений и животных, включенных в Красные книги РФ и Новосибирской области
36	**Михайловский рям**	Р	2004	1602	Здвинский	Окраина с. Михайловского	Ландшафтный / Своеобразный комплекс фрагментов луговых и болотных экосистем с примесью лесных элементов, расположенный среди лесного ландшафта. 13 видов животных и 3 вида растений, занесенных в Красные книги РФ и Новосибирской области
37	**Остров Голинский**	Р	2004	373	Здвинский	Оз. Малые Чаны	Ландшафтный / Своеобразный островной комплекс степных и околоводных растений и животных. Место массового скопления птиц во время миграций. 17 видов растений и животных, внесенных в Красные книги РФ и Новосибирской области
38	**Болото Большое займище**	Р	2004	2186	Здвинский, Красноозерский	Окраина с. Новогорносталево	Ландшафтный / Специфичный для западносибирской лесостепи лесоболотный комплекс с присутствием болотных, таежных, лесотундровых, лесостепных и луговых видов. 20 видов животных и растений, внесенных в Красные книги РФ и Новосибирской области
39	**Бердские скалы**	Р	2000	26,7	Искитимский		Ландшафтный / Нетипичная комбинация степных и лесных экосистем. Уникальный элемент ландшафта. Реликтовые степные сообщества. Комплекс неморальных, аркто-альпийских и степных видов мохообразных, многие из которых имеют здесь единственную точку нахождения на территории области
40	**Каменистая степь у с. Новоседово**	Р	2000	22,7	Искитимский		Ботанический / Фрагмент экосистемы зональных степей. Редкие и исчезающие растения и животные

N	Название ООПТ	Значение	Год создания ООПТ	Площадь, га	АТО	Местоположение	Профиль / Объекты охраны
41	**Троицкая степь**	Р	1999	84	Карасукский	Равнина в юго-западной части Карасукского р-на между озерами Малое Соленое и Большое Соленое	Ботанический / Эталонный участок типичной разнотравно-ковыльно-типчаковой и разнотравно-злаковой степи в равнинной местности с небольшими разрозненными березовыми колками. Типичные для степи, редкие и исчезающие виды растений (солодка уральская, котовник украинский, тюльпан поникающий, ковыли перистый, Залесского) и животных (луни луговой и степной, дербник, кобчик, шилоклювка, ходулочник, черноголовый хохотун, малая крачка, серый сорокопут, большой тушканчик, обыкновенная слепушонка, шмель моховой)
42	**Волчья грива**	Р	1997	275	Каргатский	Южная часть Каргатского р-на	Палеонтологический / Грива, покрытая лесостепной растительностью. Костные остатки мамонта, бизона, лошадей и других ископаемых животных сартанского оледенения, плейстоценовой фауны
43	**Болото Минзелинское**	Р	2004	720,3	Колыванский		Ландшафтный / Комплексный участок лесо-болотной растительности, сосновый и смешанный лес. 22 вида животных и 7 видов растений – объектов Красной книги РФ и Новосибирской области
44	**Болото Ржавец**	Р	2004	565	Колыванский		Ландшафтный / Комплексный участок лесо-лугово-болотной растительности, расположенный на надпойменой террасе и прилегающем к ней участке поймы р. Оби. 18 видов животных и 6 видов растений - объектов Красной книги РФ и Новосибирской области
45	**Исток реки Карасук**	Р	1997	1200	Коченевский	Юго-западная часть Коченевского р-на	Ландшафтный / Заболоченная равнина с березово-осиновыми колками на возвышениях и солончаково-овсянницево-пырейными, разнотравно-осоковыми лугами в понижениях, а также зарослями тростника, рогоза. Разнообразие животного и растительного мира: 625 видов животных, в т.ч. 59 видов птиц, 17 видов млекопитающих, 5 видов земноводных, 3 вида пресмыкающихся и 541 вид беспозвоночных
46	**Зонально-разнотравно-ковыльная степь**	Р	2000	20,5	Краснозерский	с. Троицкое между озерами Малое и Большое Соленое	Бтанический / Фрагмент межколочной перистоковыльной степи как редкое растительное сообщество, занесенное в Зеленую книгу Сибири. Редкие насекомые, занесенные в Красные книги РФ и Новосибирской области
47	**Степная катена**	Р	2000	38,7	Краснозерский		Ботанический / Типичный фрагмент ландшафта, определяющий катенный принцип в формировании растительного покрова и распределении элементов животного мира. Места обитания насекомых и растений, занесенных в Красные книги РФ и Новосибирской области
48	**Барсуковская пещера**	Р	2000	37	Маслянинский		Зоологический / Крупнейшее в области скопление летучих мышей. Наличие редких растений и насекомых, занесенных в Красную книгу РФ и Новосибирской области
49	**Елбанские ельники**	Р	1999	689	Маслянинский	Предгорья Салаирского кряжа в среднем течении р. Елбань в юго-восточной части Маслянинского р-на	Ботанический / Различные варианты высокобонитетного елово-березового леса с примесью пихты и богатым густым подлеском (карагана, смородина, спирея, жимолость, шиповник) и разнотравно-осоково-папоротниковым покровом в отрогах Салаирского кряжа. Редкие виды растений (башмачки настоящий и крупноцветковый, ветренница алтайская, волчеягодник обыкновенный, двулепестник альпийский, жеруха болотная, лилия кудреватая, любка двулистная, орляк обыкновенный, синюха лазоревая, хмель обыкновенный, чемерица белая) и животных, занесенные в Красные книги РФ и Новосибирской области
50	**Петеневские ельники**	Р	1999	589	Маслянинский	Долина р. Бердь в западной части Маслянинского р-на	Ботанический / Различные варианты высокобонитетного елового леса: березово-еловый с сосной разнотравно-осоковый, пихтово-еловый разнотравно-осоковый, еловый разнотравно-осоковый, березовый с примесью ели на крутых склонах долины р. Бердь. Редкие виды растений (башмачки настоящий и крупноцветковый, кандык сибирский, лилия кудреватая, пион марьин корень, ятрышник шлемоносный, касатик сибирский, купальница азиатская, горицвет ве-

N	Название ООПТ	Значение	Год создания ООПТ	Площадь, га	АТО	Местоположение	Профиль / Объекты охраны
							сенний), птиц (филин, неясыти бородатая и длиннохвостая, дербник, кобчик, большой подорлик) и насекомых (пчела-плотник, аполлон, махаон, голубая орденская лента, шмели моховой и необычный), занесенные в Красные книги РФ и Новосибирской области
51	**Обская песчаная степь**	Р	1997	36,15	Сузунский	Береговая терраса р. Обь в южной части Сузунского р-на	Комплексный / Природные комплексы Приобской лесостепи. Участки песчаной реликтовой степи на крутом высоком склоне террасы р. Оби: песчаноковыльной и полесскоовсяницевой в комплексе с парковыми сосняками и зарослями облепихи, спиреи, караганы, боярышника. Редкие виды растений: овсянница полесская, норичник байкальский, ковыль песчаный, ластовень сибирский, качим, смолевка зеленоватая, горноколосник, бурачок ленский, эфедра даурская, лук душистый, ирис низкий, козелец мечелистный.
52	**Озеро Сплавное**	Р	1997	100	Сузунский	Равнина в южной части Сузунского р-на	Комплексный / Приподнято-увалистые и заболоченные берега озера, комплекс гигрофильной растительности, тростниковые заросли, по периферии в окружении сосновых и березово-осиновых лесов с разнотравно-осоковым покровом. Типичные лесные формации приобских сосновых боров. Редкие и исчезающие виды растений (венерины башмачи настоящий и крупноцветковый, гнездовка клобучковая) и животных (орлан-белохвост, филин), занесенные в Красные книги РФ, Новосибирской области и МСОП
53	**Шарчинская степь**	Р	1997	31,89	Сузунский	Долина р. Верх. Каракан в северной части Сузунского р-на	Комплексный / Природные комплексы Приобской лесостепной зоны, участки каменистых степей, представленных дерновинно-злаковыми, тырсово-тонконоговыми настоящими степями и каменистыми мелкотравно-типчаковым степями на склоне долины р. Верхний Каракан, занесенные в Зеленую книгу Сибири. Леса представлены березовыми колками. Редкие и исчезающие виды растений (ковыли перистый и Залесского, эфедра даурская, терескен) и животных (серый сурок)
54	**Озерно-болотный комплекс «Тайлаковский»**	Р	2003	1826	Татарский		Ландшафтный / Своеобразный комплекс фрагментов лесных и болотных экосистем. 4 вида растений и 9 видов животных, занесенные в Красные книги РФ и Новосибирской области
55	**Озерно-займищный комплекс «Кучум»**	Р	2003	542	Татарский		Ландшафтный / Типичный озерно-болотный элемент ландшафта в лесостепной зоне. Значительное число редких видов растений и животных
56	**Буготакские сопки**	Р	1998	700	Тогучинский	Западная часть Тогучинского р-на	Ботанический / Природные комплексы Присалаирской равнины. Участки уникальных степных сообществ (8): залессковыльных, злаково-луково-холоднополынных, пустынноовсецовых, твердоватоосочковых, типчаковых, тырсовых, узколистномятликовых, а также осиново-березовые колки, луга. Редкие и исчезающие виды растений и животных: ковыли перистый и Залесского, венерин башмачок, аполлон, махаон, сенница Герро, адмирал, белянка киллидица, шашечница малая, перламутровка непарная, чернушки теано, енисейская и циклоп, хвостатка спирейная, голубянки, стрекозы: макромия сибирская, дедка пятноглазый
57	**Пойменно-островной природный комплекс**	Р	2001	503	Тогучинский		Ландшафтный / Своеобразный комплекс фрагментов экосистем р. Иня, пойменных водоемов старичного типа, смешанных лесов и разнотравных лугов. Наличие 28 видов животных и растений, занесенных в Красные книги РФ и Новосибирской области
58	**Улантова гора**	Р	2001	345,1	Тогучинский		Ландшафтный / Уникальный комплекс фрагментов экосистем смешанных лесов, разнотравных лугов, каменистых ковыльно-кустарниковых и разнотравно-ковыльных степей. Редкие и исчезающие виды растений и животных, занесенные в Красные книги РФ и Новосибирской области

N	Название ООПТ	Значение	Год создания ООПТ	Площадь, га	АТО	Местоположение	Профиль / Объекты охраны
59	**Черневые леса Салаира**	Р	1998	600	Тогучинский	Северо-западная часть Салаирского кряжа Тогучинского р-на	Ботанический / Природные сообщества черневой тайги Салаира. Участки черневой пихтовой, пихтово-осиновой и пихтово-березовой тайги с подлеском из черемухи, караганы, калины и высокотравным травяным покровом, с реликтами третичных широколиственных лесов. Неморальные плиоценовые реликты – воронец колосистый, копытень европейский, коротконожка лесная, осока остроконечная, гусиный лук Лащинского, лилия кудреватая, пион уклоняющийся, ветренница алтайская, кандык сибирский и др.
60	**Убинский озерно-болотный ландшафт**	Р	2003	1613,6	Убинский		Ландшафтный / Болотный массив Средне-Омского северо-лесостепного ботанико-географического округа. Уникальные по сочетанию и составу таежно-болотные, лесостепные и луговые виды. Более 20 видов растений и животных, занесенных в Красные книги РФ и Новосибирской области
61	**Убинский приозерный комплекс**	Р	2003	4918	Убинский	Восточнее с. Черный Мыс	Ландшафтный / Болотный массив Средне-Омского северо-лесостепного ботанико-географического округа. 6 видов растений и 9 видов животных, внесенных в Красные книги РФ и Новосибирской области
62	**Демидов рям**	Р	2002	330	Усть-Таркский	Окраина с. Яркуль-Матюшкино	Ландшафтный / Реликтовый таежно-болотный элемент ландшафта лесостепной зоны с участием лесотундровых фрагментов. Редкие и исчезающие виды растений и животных
63	**Мирнинский рям**	Р	2002	476	Усть-Таркский		Ландшафтный / Реликтовый таежно-болотный элемент ландшафта лесостепной зоны с участием лесотундровых фрагментов. Редкие и исчезающие виды растений и животных
64	**Силишинский рям**	Р	2002	974	Усть-Таркский		Ландшафтный / Реликтовый таежно-болотный элемент ландшафта лесостепной зоны с участием лесотундровых фрагментов. Редкие и исчезающие виды растений и животных
65	**Гуськовский рям**	Р	1998	800	Чулымский	Равнина, примыкающая с юга к р. Дикоостровка в центральной части Чулымского р-на	Ботанический / Равнинный заболоченный рельеф. Уникальные по составу растительные сообщества таежно-болотных, лесостепных и луговых видов, лесные насаждения (рямовые сосняк и и березняки). Редкие интразональные олиготфроные сфагновые сообщества. Редкие для лесостепи виды растений: шикша, подбел, багульник болотный, клюква болотная и мелкоплодная, осоки магелланская, топяная, пухонос дернистый, росянка круглолистная, кувшинки чистобелая и четырехугольная, телиптерис болотный); редкие виды насекомых (махаон, шмель необычный, моховой) птиц (большой подорлик, дербник, кобчик, неясыть длиннохвостая)
66	**Филимоновский рям**	Р	1998	900	Чулымский	Равнина, примыкающая с юга к оз. Каяцкому и р. Мал. Сума, в центральной части Чулымского р-на	Ботанический / Уникальные интразональные фитоценозы с болотной и бореальной растительностью, вышедшей далеко на юг за пределы своего ареала в лесостепную зону. Лесные насаждения представлены рямовыми сосняками и березняками. Эталонный болотный массив рямово-займищного типа. Островной участок северных биоценозов, вкрапленных в лесостепной ландшафт. Редкие и уникальные для лесостепи растения (аркто-бореальные виды растений: подбел, хамедафне, багульник болотный, клюква болотная и мелкоплодная, брусника, голубика, осоки шаровидная и топяная, дремлик болотный, пушица, морошка, телиптерис болотный, сфагнумы бурый, узколистный, магелланский, обманчивый, Руссова, кладония оленья и др.), птицы (луговой лунь, большой подорлик, орлан-белохвост, бородатая неясыть) и насекомые (шмели необычный, моховой, пчела-плотник)
67	**Шерстобитовский рям**	Р	1997	872	Чулымский	Центральная часть Чулымского р-на	Ботанический / Рям как своеобразное изолированное вкрапление таежной флоры в лесостепном ландшафте с интразональными фитоценозами; аркто-бореальные виды растений (подбел, хамедафне, багульник болотный, клюква болотная и мелкоплодная, брусника, голубика и др.). Редкие и исчезающие виды болотной флоры. Редкие растительные сообщества. Редкие виды животных: гадюка обыкновеннаая, сплюшка, кобчик, дербник, степной лунь, полярная сова, орлан-белохвост, махаон, шмель необычный

Омская область (18.08.2006 г.)

N	Название ООПТ	Значение	Год создания ООПТ	Площадь, га	АТО	Местоположение	Профиль / Объекты охраны
Категория ООПТ: ***Природные парки***							
1	**Птичья гавань**	Р	1994	107,2	г. Омск	Кировский округ	Замкнутые пойменные водоемы с богатой водной фауной, фауной насекомых и птиц (63 вида, 35 из которых гнездятся)
2	**Саратово**	М	1998	1063	Горьковский		Природные комплексы
Категория ООПТ: ***Государственные природные заказники***							
3	**Баировский**	Ф	1959	57000	Колосовский, Саргатский, Тюкалинский	На северо-западе области	Зоологический – охотничий / Лесостепные ландшафты; озерные комплексы; гнездовья и места отдыха на пролете водоплавающих и околоводных птиц: кряква, шилохвость, свиязь, чирки, лысуха; редкие виды птиц: орлан-белохвост (гнездится), пискулька, краснозобая казарка (пролет), лебель-кликун, серый гусь, серый журавль
4	**Степной**	Ф	1971	75000	Оконешниковский, Черлакский	На юг от с. Чистово	Зоологический – охотничий / Степные ландшафты; природные комплексы соленых озер; место остановки на пролете редких видов птиц: орлан-белохвост, краснозобая казарка; охотничье-промысловая фауна: косуля, лисица обыкновенная, корсак, светлый хорь, барсук, колонок, горностай, тетерев, белая и серая куропатки, зайцы беляк и руса, ондатра
5	**Килейный**	Р	2005	99465	Большеуковский		Охотничий – зоологический / Природный комплекс, фауна и среда ее обитания
6	**Заозерный**	Р	2005	137800	Большеуковский, Крутинский		Охотничий – зоологический / Природный комплекс, фауна и среда ее обитания
7	**Знаменский**	Р	1995	9886	Знаменский	Состоит из четырех участков	Ботанический – потенциальных кедровников / Потенциальные кедровники
8	**Лузинская дача**	Р	1993	2155	Любинский	Кв. 28-47 Алексеевского лес-ва Любинского лесхоза	Охотничий – зоологический / Культуры хвойных; растительный и животный мир; охотничье-промысловые животные (косуля, лисица, заяц-беляк, боровые птицы)
9	**Пойма Любинская**	Р	1995	1396	Любинский	Левобережная пойма р. Иртыш	Комплексный / Озеро старичного происхождения в пойме р. Иртыш длиной 13 км, глубиной 2,5-6 м; разнотравно-злаковые луга, лугово-болотная растительность, леса (тополь, ива, береза) и лесные культуры; охотничье-промысловая фауна (лисица, корсак, горностай, ласка, степной хорь, ондатра, утки, кулики, перепел, куропатка); фауна птиц (пустельга, кобчик, коростель, ласточка-береговушка); свыше десяти видов рыб
10	**Аллапы**	Р	2005	63820	Муромцевский		Охотничий – зоологический / Природный комплекс, фауна и среда ее обитания
11	**Москаленский**	М	1998	12047	Москаленский		Зоологический / Фауна и среда ее обитания
Категория ООПТ: ***Памятники природы***							
12	**Озеро «Теренкуль»**	Р	1991	70	Большереченский		Гидрологический / Пресноводный водоем глубиной от 2 до 6 м в окружении березовых и осиновых древостоев; околоводная фауна (кулики, чайки, водоплавающие, ондатра)
13	**Аевский волок**	Р	1991		Большеуковский	АО «Становский»	Историко-культурный / Часть старого Сибирского тракта
14	**Ива белая (ветла)**	Р	1991	0,001	г. Омск		Ботанический / Отдельное дерево
15	**Озеро «Соленое»**	Р	1991	2,5	г. Омск		Гидрологический / Водоем с залежами лечебных грязей; околоводная орнитофауна (водоплавающие, кулики, чайки)
16	**Яблоня-долгожитель «Сибирская»**	Р	1991	0,001	г. Омск		Ботанический / Яблоня сибирская завезена с Дальнего Востока в конце XX в., служила источником распространения вида в Омской области

N	Название ООПТ	Значение	Год создания ООПТ	Площадь, га	АТО	Местоположение	Профиль / Объекты охраны
17	**Лесной участок**	Р	1987	10	г. Омск	Первомайский р-н города	Ботанический / Лесные культуры в городе (сосна, береза, кедр, лиственница возраста 25-30 лет). Культуры сосны обыкновенной, ели сибирской, лиственницы сибирской в возрасте 80-100 лет; посадки лоха серебристого и узколистного, абрикоса манчжурского, миндаля посадки 1910-1915 гг.; 37 видов деревьев и 26 видов кустарников; 30 видов птиц
18	**Омский городской дендрологический парк**	Р	1994	9,6	г. Омск	Первомайский р-н города. На территории АО «Флора», ул. Красный путь, 86	Ботанический / Дендропарк, созданный в середине XX в.; более 300 видов и форм местных и интродуцированных деревьев и кустарников (лиственница сибирская, ель голубая, ель канадская, бархат амурский, орех манчжурский, береза корейская и др.)
19	**Омские лесные полосы**	Р	1987	15	г. Омск	Первомайский р-н города	Ботанический / Система защитных лесов из 8 полос и 18 секций различной длины и ширины (липа, клен татарский, вяз обыкновенный, черемуха, рябина; ирга круглолистная, акация желтая, яблоня ягодная, вишня степная и др.) конца XIX - начал XX в. (первые в Сибири)
20	**«Берег П.Л. Драверта»**	Р	1980	75	Горьковский	р. Иртыш, между Фадеевским и Горским логами	Геологический / Форма берегового рельефа и геологическое обнажение третичного и четвертичного возраста; редкие виды растений: горицвет, башмачки, пион марьин корень; озеро
21	**Урочище «Провал земли»**	Р	1979	15	Горьковский	У с. Серебрянное, на правом берегу р. Иртыш	Геологический / Место обрушения коренного берега, зафиксированный очевидцами в 1878 г., в виде характерных грядовых форм рельефа и глубоких рвов; следы обвала «Чертов палец» в виде причудливых суглинистых выступов, напоминающих руины древнего замка; редкие виды растений: ветреница лесная, валериана лекарственная
22	**Пристань Ермака**	Р	1991		Знаменский	АО «Северный»	Историко-культурный / Историко-мемориальный объект
23	**Чудская гора**	Р	1991	1,5	Знаменский	Колхоз «Октябрь»	Историко-культурный / Исторический объект: остатки древних валов и рвов
24	**Озеро «Сухое»**	Р	1991		Исилькульский	АО «Российское», в 5 км от оз. Эбейты	Гидрологический / Озеро
25	**Реликтовая лесостепь**	Р	1994	284	Исилькульский	На землях ТОО «АТМ», АО «Украинское, АО «Лесное». Состоит из трех участков	Комплексный / Лесопарковые насаждения, отличающиеся разнообразием чешуекрылых и перепончатокрылых
26	**Озеро «Эбейты»**	Р	1979	8780	Исилькульский, Москаленский, Полтавский	У сс. Ксеньевка и Красногорка	Гидрологический / Лечебно-грязевое озеро средней глубиной 0,8 м, сильно минерализованное, с концентрацией солей (сульфаты и хлориды натрия) в рапе 250-275 гр/л; содержание брома 200-250 мг/л; участок с овражно-балочным рельефом; орнитофауна (кулики, чайки)
27	**Колония пеликанов на озере Тенис**	Р	1991	24	Крутинский	Оз. Тенис	Зоологический / Колония кудрявого пеликана
28	**Старый Тюкалинский тракт**	Р	1991		Крутинский	АО «Новопокровский»	Историко-культурный / Участок Сибирского тракта
29	**Любинский питомник**	Р	1987	18	Любинский	В границах пос. Любино. Кв. 179, выд. 15, Любинского межлесхоза	Ботанический / Лесные культуры в городе, первые посадки - 1947 г.; дендросад; более 100 видов деревьев и кустарников (туя, барбарис, слива, груша, дуб, дерен, красный ясень, сирень венгерская, жимолость съедобная, скумпия и др.); хвойные культуры
30	**Крепость «Покровская»**	Р	1979	6	Марьяновский	На берегу оз. Покровское	Историко-культурный / Крепость (крепостные валы), построенная в XVII веке как участок линии обороны при заселении русскими среднего Прииртышья; пресноводное озеро с высокими и обрывистыми берегами; водоплавающие птицы; ландшафтные комплексы южной лесостепи
31	**Амринская балка**	Р	1991	13000	Москаленский, Полтавский		Комплексный / Природный комплекс речной долины
32	**Обнажение «Карташовский Яр»**	Р	1979	10	Муромцевский	На р. Иртыш	Геологический / Обнажение аллювиальных отложений высокой надпойменной террасы (единственное подобное обнажение в области) высотой 25-27 м, протяженностью 700-1000 м
33	**Участок реки Камышинки**	Р	1991		Муромцевский	АО «Копьевское»	Комплексный / Природный комплекс речной долины в лесостепи

N	Название ООПТ	Значение	Год создания ООПТ	Площадь, га	АТО	Местоположение	Профиль / Объекты охраны
34	**Геологическое обнажение «Бешаул»**	Р	1979	5	Нижнеомский	Правый коренной берег р. Иртыш	Геологический / Геологическое обнажение высотой 50-52 м, протяженностью 400-500 м, сверху вниз вскрыты: павлодарская свита - глина коричнево-бурая (мощность 4-5 м), алеврит желтовато- и зеленовато-серый (23-24 м); бешаульская свита – переслаивание коричневато-серых глинистых алевритов с серыми тонко-мелкозернистыми песками (13-14 м); абросимовская свита - глина коричневато-серая, алевритовая с растительным детритом (видимая мощность 1,5 м)
35	**Лог «Агат»**	Р	1991	1000	Нижнеомский		Комплексный / Овраг длиной 6 км, глубиной до 70 м, с крутизной склонов до 75-80 градусов; лесная растительность на склонах северной экспозиции; остепненная травянистая растительность склона южной экспозиции (с участием ковыля перистого, овса пустынного, заячьей капусты); редкие виды растений (валериана лекарственная, пион марьин корень, орхидеи, лилия кудреватая и др.)
36	**Чеховский ввоз**	Р	1991		Нижнеомский	Старомалиновская сельская администрация	Историко-культурный / Исторический объект (переправа на Сибирском тракте)
37	**Геологическое обнажение «Новая Станица»**	Р	1979	10	Омский	В 1,5 км на запад от с. Черемуховское, на правом берегу р. Иртыш	Геологический / Классическое обнажение неогеновых отложений с богатой фауной моллюсков высотой 18-20 м, протяженностью 1000 м
38	**Дендропарк им. П.С. Комиссарова**	Р	1994	6,5	Омский		Ботанический / Дендропарк, заложенный в 1895 г. крестьянином П.С. Комиссаровым (дуб, липа, ольха, клен, туя западная и восточная, белая шелковица, можжевельник казацкий и др.); защитная полоса из сосен, тополей, кленов; питомник
39	**Ель змеевидная**	Р	1987	0,001	Омский	Подгородный лесхоз	Ботанический / Ель сибирская необычной формы с извилистыми и гребенчатыми, свисающими вниз ветвями, покрытыми серой «бородавчатой» коркой
40	**Урочище «Битые горы»**	Р	1991	20	Омский	Колхоз им. Карла Маркса	Историко-культурный / Коренной берег р. Иртыш, следы древнего городища
41	**Урочище «Ближние рощи»**	Р	1987	311	Омский	Кв. 37, 38, 40 Лузинского лес-ва Омского лесхоза	Ботанический / Лесные культуры (сосна, кедр, лиственница, береза, липа, дуб, боярышник, первые посадки – 1911 г.; луговые комплексы с ковылем перистым, горицветом весенним, рапонтикумом серпуховидным и др.
42	**Озеро «Жарылдыколь»**	Р	1991		Русско-Полянский	АО «Алаботинское»	Гидрологический / Озеро
43	**Львовская кедровая роща**	Р	1987	260,4	Седельниковский		Ботанический / Живописный лесной массив с участием кедра, сосны, березы, ели, возрастом 60-80 лет
44	**Участок лугово-солончакового комплекса с участием рапонтикума серпуховидного**	Р	1991		Таврический	с. Камышино	Ботанический / Лугово-солончаковый комплекс с участием рапонтикума серпуховидного
45	**Васисский припоселковый кедровник**	Р	1987	2	Тарский	Кв. 326 Васисского лесхоза	Ботанический / Естественные лесонасаждения сосны сибирской в возрасте 150 лет (высота -22 м, диаметр - 26 см) с елью и пихтой
46	**Озеро «Кривое»**	Р	1991	40	Тарский	ОПХ им. Фрунзе	Гидрологический / Глубоководный водоем в северной лесостепи, соединен протокой с р. Атачка (приток 2-го порядка р. Иртыш); осиновые и березовые древостои по берегам; околоводная фауна (кулики, водоплавающие птицы, чайки)
47	**Озеро «Фрунзенское»**	Р	1991	400	Тарский	ОПХ им. Фрунзе	Гидрологический / Водоем в северной лесостепи, соединен протокой с р. Ибейка, впадающей в р. Иртыш; березовые и осиновые колки по берегам; околоводная фауна (кулики, чайки, водоплавающие, ондатра)
48	**Урочище «Иргутское»**	Р	1991	114	Тарский		Комплексный / Токовище глухарей
49	**Черемуховский остров**	Р	1987	23	Тюкалинский	Охотниковская сельская администрация	Комплексный / Природный комплекс «остров с тремя озерами»; богатая травянистая и кустарниковая растительность; редкие виды растений (пион уклоняющийся); колония грача

N	Название ООПТ	Значение	Год создания ООПТ	Площадь, га	АТО	Местоположение	Профиль / Объекты охраны
50	**Богатырские курганы**	Р	1991	2	Черлакский		Историко-культурный / Исторический объект - курганы
51	**Озеро «Ульжай»**	Р	1979	1430	Черлакский	У с. Николаевка	Гидрологический / Водоем в окружении степных комплексов с лечебными грязями – рапой с ценным минеральным составом, размером 4,3х4 км, глубиной от 0,5 до 1,5 м; орнитофауна (кулики, чайки)
52	**Озеро «Кош-Куль»**	М	1986	194	Азовский	Колхоз им. Тельмана	Гидрологический / Озеро глубиной 2-3 м в окружении лесостепных природных комплексов; околоводная фауна (кулики, чайки, водоплавающие птицы, ондатра)
53	**Калачинская березовая роща**	М		72	Калачинский		Ботанический / Березовая роща
54	**Калачинские защитные лесные полосы**	М		770	Калачинский		Ботанический / Лесные культуры
55	**Калачинский дендропарк**	М		11	Калачинский		Ботанический / Дендропарк
56	**Урочище «Танина роща»**	М	1998	708	Москаленский	АО «Селивановское»	Ботанический / Лесное сообщество в южной лесостепи
57	**Березовые колки с. Новороссийка**	М	1980	5,6	Нововаршавский	с. Новороссийка	Ботанический / Березовая роща
58	**Березовые колки с. Победа**	М	1980	6,8	Нововаршавский	с. Победа	Ботанический / Березовая роща
59	**Бобринская березовая роща**	М	1980	6	Нововаршавский	с. Бобринка	Ботанический / Березовая роща
60	**Озеро «Горькое»**	М	1991	68	Тюкалинский	Красноусовская сельская администрация	Гидрологический / Озеро, заросшее тростником, с прибрежными березовыми и осиновыми колками; лечебные сульфидные грязи; околоводная фауна (кулики, чайки, водоплавающие птицы, ондатра)
61	**Озеро «Мишино»**	М	1991	50	Тюкалинский	Красноусовская сельскохозяйственная артель	Гидрологический / Водоем в лесостепи с залежами лечебных сульфидных грязей; околоводная орнитофауна (водоплавающие, кулики, чайки)
62	**Озеро «Соленое»**	М		30	Черлакский		Гидрологический / Озеро
Категория ООПТ: ***Курорты***							
63	**Красноярско-Чернолучинская зона**	М	1992	10104	Омский	В 50-60 км от г. Омск	Бальнеологический и климатический курорт в лесостепи; лесной массив (сосна, тополь, береза, осина) на площади 2000 га; минеральные источники
Категория ООПТ: ***Зеленые зоны***							
64	**Зеленая зона «Сельхозакадемическая»**	Р	2000	428,47	г. Омск	Состоит из двух участков	Природные комплексы
Категория ООПТ: ***Природные историко-культурные рекреационные зоны***							
65	**Окунево**	Р	2001	14000	Муромцевский, Большереченский	Междуречье рр. Иртыша и Тары, в 20 км на запад от райцентра Муромцево	Природные комплексы
Категория ООПТ: ***Природные рекреационные зоны***							
66	**Ленево**	Р	2001	1800	Муромцевский	Междуречье рр. Тара и Малая Тунгуска, в 20 км на восток от р.ц. Муромцево	Природные комплексы
67	**Черталы**	Р	2001	1050	Муромцевский	На правом берегу р. Тара, в 4 км восточнее р.ц. Муромцево	Природные комплексы

Томская область (26.05.2006 г.)*

N	Название ООПТ	Значение	Год создания ООПТ	Площадь, га	АТО	Местоположение	Профиль / Объекты охраны
Категория ООПТ: ***Государственные природные заказники***							
1	**Томский**	Ф	1988	50000	Томский, Кожевниковский	Юго-западная часть Томского и юго-восточная часть Кожевниковского р-нов по границе с Новосибирской областью; в 25 км от с. Кожевниково; на месте государственного природного заказника «Таганский», ликвидированного в 1988 г.	Зоологический / Светлохвойные и темнохвойные леса; водно-болотные угодья; редкие виды птиц (орлан-белохвост, черный аист, скопа); охотничье-промысловая фауна (заяц-беляк, лось, соболь, горностай, колонок, лисица, рысь, хорь, глухарь, рябчик, тетерев)
2	**Панинский**	Р	1983	50000	Александровский	В юго-восточной части района в 60 км на юго-восток от с. Александровское	Зоологический / Низкая заболоченная пойма с множеством озер, стариц, проток и заливов; места гнездования и пролета лебедя-кликуна, гусей, мест отела лосей, популяция ондатры; эталонный участок пойменного природного комплекса среднего Приобья
3	**Мало-Юксинский**	Р	1982	35000	Асиновский	В центральной части района; в 80 км от г. Асино	Зоологический / Сочетание южно-таежной и пойменной растительности; редкие виды животных (орлан-белохвост, бобр и др.); охотничье-промысловая фауна (лось, соболь, колонок, бурый медведь и др.)
4	**Васюганский**	Р	2006	509045	Бакчарский		Ландшафтный / Болотные экосистемы
5	**Кеть-Касский**	Р	1985	72000	Верхнекетский	С востока - по границе с Красноярским краем; в 400 км от раб. пос. Белый	Зоологический / Естественное водно-болотное угодье; светлохвойные и темнохвойные лесные массивы; редкие виды птиц (орлан-белохвост, черный аист, скопа); охотничье-промысловая фауна (лось, бурый медведь, росомаха, норка, выдра, ондатра, белка, соболь, бобр)
6	**Тонгульский**	Р	1992	25484	Зырянский	В восточной части района; до с. Зырянка 70 км, до пос. Таежно-Михайловка - 40 км	Зоологический / Южнотаежные хвойные и мелколиственные леса с участием пихты, ели, кедра, березы, осины; редкий вид птиц - черный аист; охотничье-промысловая фауна (соболь, бобр, выдра, бурый медведь, лось, глухарь)
7	**Оглатский**	Р	1997	100000	Каргасокский	Каргасокский лесхоз	Зоологический / Природный комплекс притоков р. Васюган; речной бобр и комплекс околоводной фауны млекопитающих
8	**Поль-То**	Р	1993	775773	Каргасокский	Северо-восточная часть района: северная граница - по р. Тым; восточная - по границе с Красноярским краем, южная - по границе с Верхнекетским и Парабельским р-нами, западная - по линии, перпендикулярной р. Тым; в 35 км от пос. Карга	Ландшафтный / Природные комплексы озерно-аллювиальной равнины с ложбиной древнего стока, комплексом надпойменных террас р. Тым, пойм р. Тым и Поль-То, системой озер (Поль-То-1, Поль-То-2, Поль-То-3); редкие виды растений и животных
9	**Першинский**	Р	1975	35000	Кривошеинский	В центральной части района, в междуречье рр. Монатка и Обь; в 20 км от пос. Кривошеино	Зоологический / Мелколиственные леса, заболоченные луга, болота, озерные комплексы в пойме р. Обь; охотничье-промысловая фауна (лось, медведь, ондатра, норка, колонок, лисица, бобр, глухарь и др.)
10	**Верхне-Соровский**	Р	1967	30000	Молчановский	В 40 км от с. Молчаново, в границах: с северо-запада - по р. Кудрина; с запада - по р. Обь; с юга - по р. Анма; по границе с Кривошеинским р-ном	Зоологический / Светлохвойные и темнохвойные лесные массивы, водно-болотные угодья; редкие виды птиц (орлан-белохвост, черный аист, скопа); охотничье-промысловая фауна (лось, северный олень, медведь, росомаха, рысь, соболь, норка, белка, ондатра, глухарь, тетерев, белая куропатка, ряд видов уток)
11	**Карегодский**	Р	1980	30000	Молчановский	Восточная часть района, в 100 км от с. Молчаново	Зоологический / Слабонарушенная природная территория, лесные комплексы, заболоченные луга в пойме р. Чулым; популяция ондатры; редкие и исчезающие виды (орлан-белохвост, скопа, черный аист и др.)
12	**Октябрьский**	Р	1986	25000	Первомайский	В юго-западной части района; в 30 км от пос. Улу-Юл	Зоологический / Глухарь, места его обитания
13	**Осетрово-нельмовый**	Р	1995	1478,4	Тегульдетский	Участок р. Чулым на границе с Красноярским краем	Зоологический / Участок р. Чулым с 30 оптимальными нерестилищами стерляди, 8 осетровыми зимовальными ямами (общей площадью 32,4 га), важнейшими местообитаниями для посленерестового нагула нельмы
14	**Чичка-Юльский**	Р	2000	49668	Тегульдетский	Бассейн р. Чичка-Юл, притока р. Чулым.	Зоологический / Ценные виды охотничьих животных: лось, медведь, норка, выдра, соболь, речной бобр, глухарь, тетерев, рябчик; места их обитания

N	Название ООПТ	Значение	Год создания ООПТ	Площадь, га	АТО	Местоположение	Профиль / Объекты охраны
15	**Южно-Таежный**	Р	1984	4000	Тегульдетский	Центральная часть р-на, включает участок р. Четь; около 25 км от пос. Четь-Конторка	Ботанический / Коренные южно-таежные пихтовые леса Сибири, осоково-сфагновые сосняки с небольшой примесью кедра, участки кедровников, березняки и осинники снытьевые, низинные осоково-сфагновые болота, ельники
16	**Ларинский**	Р	1993	1500; охранная зона 6641	Томский	В южной части района; в 4 км от пос. Вершинино	Ландшафтный / Типичная переходная зона от равнинной южной тайги к горной тайге Кузнецкого Алатау с высокой мозаичностью элементов, лесных и пойменных участков; исключительное богатство флоры и фауны; редкие виды растений и животных; геологические, ботанические, зоологические и историко-культурные памятники природы
17	**Калтайский**	Р	1963	44000	Томский	Южная часть района; с юга примыкает к границе с Кемеровской областью, с востока – к р. Томь; в 3 км от пос. Калтай	Зоологический / Хвойные и смешанные леса, водно-болотные угодья; охотничье-промысловая фауна (лось, бурый медведь, глухарь и др.)
18	**Поскоевский**	Р	1981	40350	Чаинский	Северо-западная часть района; на границе заказника расположены пос. Центральный и пос. Восьмая лесосека	Зоологический / Популяция соболя и места его обитания (кедровый массив)
19	**Иловский**	Р	1992	24100	Шегарский	Центр района, южная граница - автотрасса «Шегарка - Бакчар» от с. Каргала до с. Тызырачево; западная - от с. Тызырачево на север до пересечения с дорогой на пос. Клюжево; северная - по дороге до с. Жарковка	Зоологический / Природные комплексы западно-сибирской южной тайги; мелколиственные, преимущественно производные леса (береза, осина, ива, сосна), зарастающие вырубки и гари различного возраста; культуры сосны, кедра, лиственницы, ели; редкие виды птиц (черный аист, орлан-белохвост, серый журавль, большой кроншнеп, осоед, канюк, ястреб-тетеревятник и перепелятник, филин); охотничье-промысловая фауна (лось, косуля, соболь, колонок, горностай, ласка, хорь светлый)
Категория ООПТ: ***Памятники природы***							
20	**Озеро Голубое**	Р	1984		Александровский		Гидрологический / Живописный ландшафт
21	**Болото в урочище Челбак**	Р	1980		Асиновский	Устье р. Юл у д. Казанка	Ботанический / Эталонный участок болота
22	**Геологическое обнажение**	Р	1962		Асиновский	На правом берегу р. Б. Юкса, у пос. Яринск	Геологический / Геологическое обнажение
23	**Лиственничное урочище**	Р	1962		Асиновский	У д. Казанка	Ботанический / Растительное сообщество, живописный ландшафт
24	**Место весенних жировок**	Р	1962		Асиновский	Устье р. Яи	Зоологический / Местообитание диких животных, место весенних жировок диких зверей
25	**Обнажение четвертичных песков и галечников**	Р	1962		Асиновский	На правом берегу р. Итатка, у д. Воронова Пашня	Геологический / Обнажение четвертичных песков и галечников
26	**Озеро Тургайское**	Р	1984		Асиновский	Окрестности р.пос. Б. Кардон	Гидрологический / Живописный ландшафт
27	**Озеро Щучье**	Р	1984		Асиновский	В 5 км от р.пос. Б. Кардон	Гидрологический / Живописный ландшафт
28	**Острова лиственницы**	Р	1962		Асиновский	У д. Рассвет	Ботанический / Лесопарк, живописный ландшафт
29	**Припоселковый лесопарк**	Р	1962		Асиновский	У д. Комаровка	Ботанический / Лесопарк, живописный ландшафт
30	**Тунгусский Камень**	Р	1962		Асиновский	На правом берегу р. Юкса, у д. М. Антиповка	Геологический / Геологическое обнажение
31	**Поселение бобра речного**	Р	1962	0,14	Бакчарский	На р. Икса	Зоологический / Бобр речной, места его обитания
32	**Участок Бакчарского водораздельного болота**	Р	1980		Бакчарский	В 7 км на север от д. Полынянка, в междуречье рр. Иксы и Бакчаора	Ботанический / Эталонный участок болота
33	**Белоярская грива**	Р	1989		Верхнекетский	Верховье р. Лисица	Ботанический / Живописный ландшафт
34	**Белое озеро**	Р	1975	6	г. Томск	г. Томск	Гидрологический / Родниковое озеро
35	**Березовая роща**	Р	1962		г. Томск	У с. Пышкино-Троицкое	Ботанический / Живописный ландшафт
36	**Дендропарк ботанического сада**	Р		14	г. Томск	г. Томск, на территории ООПТ «Сибирский ботанический парк»	Ботанический / Коллекция древесных растений, живописный ландшафт

N	Название ООПТ	Значение	Год создания ООПТ	Площадь, га	АТО	Местоположение	Профиль / Объекты охраны
37	**Долина р. М. Киргизка**	Р	1975		г. Томск	Долина р. Малая Киргизка от пос. Свечного до д. Киргизка	Гидрологический / Живописный участок реки с поймой
38	**Игловский болотный массив**	Р	1986	4200	г. Томск	Окрестности г. Томск	Ботанический / Эталонный участок болота
39	**Лагерный сад**	Р	1986		г. Томск	На правом берегу р. Томь	Геологический / Геологические обнажения
40	**Михайловская роща**	Р	1980	43	г. Томск	г. Томск	Ботанический / Растительное сообщество, живописный ландшафт
41	**Опытный участок ботанического сада**	Р		114	г. Томск	г. Томск, на территории ООПТ «Сибирский ботанический парк»	Ботанический / Коллекция древесных растений, живописный ландшафт
42	**Родник»Дальний ключ»**	Р	1962		г. Томск	г. Томск, Тихий пер.	Гидрологический / Родник в черте города
43	**Сенная Курья**	Р	1962		г. Томск	На левом берегу р. Томи	Гидрологический / Живописный ландшафт
44	**Университетская роща**	Р	1987	6	г. Томск	г. Томск	Ботанический / Живописный ландшафт
45	**Болото Симоновское и Голубичное**	Р	1980		Зырянский	У д. Симоновка	Ботанический / Эталонный участок болота
46	**Припоселковый кедровник**	Р	1962		Зырянский	У д. Окуневка	Ботанический / Растительное сообщество, живописный ландшафт
47	**Припоселковый лесопарк**	Р	1962		Зырянский	У д. Чердаты	Ботанический / Лесопарк, живописный ландшафт
48	**Припоселковый лесопарк**	Р	1962		Зырянский	У с. Яранка	Ботанический / Лесопарк, живописный ландшафт
49	**Припоселковый лесопарк**	Р	1962		Зырянский	У д. Семеновка	Ботанический / Лесопарк, живописный ландшафт
50	**Семеновский Бор**	Р	1962		Зырянский	У кв. 1 и 2 Иннокентьевской дачи	Ботанический / Растительное сообщество, живописный ландшафт
51	**Коньков Яр**	Р	1986	10	Каргасовский	Выше с. Нов. Васюган по р. Васюган	Геологический / Выходы неогеновых глин
52	**Белый Яр**	Р	1986	10	Каргасокский	У д. Белый Яр	Ботанический / Живописный ландшафт
53	**Волков бугор**	Р	1989		Каргасокский	Низовье р. Васюган	Ботанический / Живописный ландшафт
54	**Компасский бор**	Р	1986	400	Каргасокский		Ботанический / Растительное сообщество, живописный ландшафт
55	**Обнажение Вертикос**	Р	1987	300	Каргасокский	У с. Вертикос	Геологический / Обнажение горных пород
56	**Озеро Мундштучное**	Р	1986	50	Каргасокский		Гидрологический / Живописный ландшафт
57	**Озеро Окуневое**	Р	1989		Каргасокский	В 20 км от с. Старая Березовка	Гидрологический / Живописный ландшафт
58	**Озеро Поль-То**	Р	1986	1400	Каргасокский		Гидрологический / Живописный ландшафт
59	**Тымский припоселковый кедровник**	Р	1980		Каргасокский	У пос. Тым	Ботанический / Растительное сообщество, живописный ландшафт
60	**Аникин Камень**	Р	1986	3	Кожевниковский	На границе Томской и Новосибирской областей	Геологический / Геологическое обнажение
61	**Базойский кедровник**	Р	1984	3,5	Кожевниковский	У с. Базой, на берегу р. Кинда в пойме Оби	Ботанический / Растительное сообщество, живописный ландшафт, зеленая зона населенного пункта сельского типа
62	**Вороновский Яр**	Р	1987		Кожевниковский	У пос. Вороново	Геологический / Геологическое обнажение
63	**Кедровник у сел С. и Н. Ювала**	Р	1980	38	Кожевниковский	У сс. С. и Н. Ювала	Ботанический / Растительное сообщество, живописный ландшафт
64	**Киреевский Яр**	Р	1986		Кожевниковский	У с. Киреевское	Геологический / Геологическое обнажение
65	**Кожевниковский лесопарк**	Р	1962		Кожевниковский	У с. Кожевниково	Ботанический / Лесопарк, живописный ландшафт
66	**Место первоначального расселения выхухоли**	Р	1962		Кожевниковский	Верховье р.Таган. Входит в состав государственного природного заказника «Томский», образованного на месте заказника «Таганский», ликвидированного в 1988 г.	Зоологический / Место акклиматизационных выпусков вида Красной книги РФ - русской выхухоли
67	**Никольский и Иринский боры**	Р	1962		Кожевниковский		Ботанический / Растительное сообщество, живописный ландшафт
68	**Пойменное болото (Симанский бор)**	Р	1986	680	Кожевниковский	Между с. Басандайка и р. Кинда	Ботанический / Эталонный участок болота

N	Название ООПТ	Значение	Год создания ООПТ	Площадь, га	АТО	Местоположение	Профиль / Объекты охраны
69	**Реликтовый участок степи**	Р	1987	2	Кожевниковский	У д. Еловка	Ботанический / Реликтовый участок степи
70	**Уртамовский Яр**	Р	1987		Кожевниковский	У с. Уртамово	Геологический / Геологическое обнажение
71	**Фрагмент степи**	Р	1987	10	Кожевниковский	У с. Уртам	Ботанический / Реликтовый участок степи
72	**Фрагмент степи**	Р	1987	5	Кожевниковский	У с. Вороново	Ботанический / Реликтовый участок степи
73	**Чилинское урочище**	Р	1962		Кожевниковский	У д. Чилино	Ботанический / Растительное сообщество, живописный ландшафт
74	**Буровая скважина**	Р	1962		Колпашевский	У пос. Чажемто	Гидрологический / Минеральный водный источник
75	**Колпашевский городской парк (кедровый)**	Р	1962		Колпашевский	г. Колпашево	Ботанический / Парк, живописный ландшафт
76	**Минеральный источник «Чажемто»**	Р	1984		Колпашевский	В пос. Чажемто	Гидрологический / Минеральный водный источник
77	**Первое Светлое озеро**	Р	1986		Колпашевский		Гидрологический / Живописный ландшафт
78	**Лесопарк**	Р	1994	8,5	Кривошеинский	Центр с. Кривошеино	Ботанический / Живописный ландшафт
79	**Майковский кедровник**	Р	1986		Молчановский		Ботанический / Растительное сообщество, живописный ландшафт
80	**Озеро Колмахтон**	Р	1986	20	Молчановский		Гидрологический / Живописный ландшафт
81	**Прогрессовский пруд**	Р	1986		Молчановский		Гидрологический / Живописный ландшафт
82	**Тунгусовская роща**	Р	1980		Молчановский	Совхоз «Тунгусовский»	Ботанический / Живописный ландшафт
83	**Лесопарк**	Р	1989		Парабельский	У д. Нарым	Ботанический / Живописный ландшафт, памятник истории
84	**Припоселковый кедровник**	Р	1962		Парабельский	У с. Нарым	Ботанический / Растительное сообщество, живописный ландшафт
85	**Озеро Б. Чертаны**	Р	1975		Первомайский		Гидрологический / Живописное озеро и его окружение
86	**Припоселковый кедровник**	Р	1962		Первомайский	У с. Туендат	Ботанический / Лесопарк, живописный ландшафт
87	**Буровая скважина**	Р	1962		Тегульдетский	У с. Тегульдета	Гидрологический / Минеральный водный источник
88	**Припоселковый сосновый бор**	Р	1962		Тегульдетский	У пос. Белый Яр	Ботанический / Растительное сообщество, живописный ландшафт
89	**Аксеновский кедровник**	Р	1980	330	Томский	В 25 км от г. Томска, у д. Аксеново, на левом берегу р. Басандайка	Ботанический / Растительное сообщество, живописный ландшафт, зеленая зона населенного пункта сельского типа
90	**Антиклинальная складка древних осадочных пород**	Р	1962		Томский	На правом берегу р. Киргизка, в 0,5 км выше с. Копыловка	Геологический / Обнажение складчатых нарушений залегания горных пород
91	**Басандайский лесопарк**	Р	1984	1,8	Томский	У д. Аникино	Ботанический / Растительное сообщество, живописный ландшафт, зеленая зона населенного пункта сельского типа
92	**Белоусовский кедровник**	Р	1980	112	Томский	У д. Белоусово, на левом брегу р. Басандайка	Ботанический / Растительное сообщество, живописный ландшафт, зеленая зона населенного пункта сельского типа
93	**Береза кудрявая**	Р	1986	0,1	Томский	В 9-10 км от д. Сухарево	Ботанический / Древостой редкого для области вида
94	**Богашевский кедровник**	Р	1980	103	Томский	В 2 км от с. Богашево, на правом берегу р. Басандайка	Ботанический / Растительное сообщество, живописный ландшафт
95	**Богашевский припоселковый лесопарк**	Р	1962		Томский	У с. Богашево	Ботанический / Лесопарк, живописный ландшафт
96	**Бражкинский кедровник**	Р	1980	244	Томский	В 13 км от г. Томск, в 3 км от д. Бражкино, на левом берегу р. Ушайка	Ботанический / Растительное сообщество, живописный ландшафт
97	**Брасовский припосел-ковый кедровник**	Р	1980	40	Томский	У д. Брасовка	Ботанический / Растительное сообщество, живописный ландшафт
98	**Верхне-Сеченовский кедровник**	Р	1980	43	Томский	На юг от р. Порос, д. Сеченово	Ботанический / Растительное сообщество, живописный ландшафт
99	**Вороновский кедровник**	Р	1980	208	Томский	В 25 км от г. Томск, у д. Вороново, на левом берегу р. Басандайка	Ботанический / Растительное сообщество, живописный ландшафт

N	Название ООПТ	Значение	Год создания ООПТ	Площадь, га	АТО	Местоположение	Профиль / Объекты охраны
100	**Выход бурых углей**	Р	1962		Томский	Река Б. Киргизка у д. Ряженка	Геологический / Выходы бурых углей на дневную поверхность
101	**Губинский припоселковый кедровник**	Р	1980		Томский	У д. Губино	Ботанический / Растительное сообщество, живописный ландшафт
102	**Заварзинская лесная дача**	Р	1980	346	Томский	У с. Заварзино, на правом берегу р. Ушайка	Ботанический / Растительное сообщество, живописный ландшафт
103	**Зоркальцевский припоселковый кедровник**	Р	1980	139	Томский	У д. Зоркальцево, вдоль р. Порос	Ботанический / Растительное сообщество, живописный ландшафт
104	**Известковая скала**	Р	1962		Томский	У с. Камень, на р. Щербак	Геологический / Выходы горных пород (известняков) на дневную поверхность
105	**Источник «Капитоновка»**	Р	1975		Томский	В 1,5 км от с. Вершинино	Гидрологический / Минеральный водный источник
106	**Камень «Боец»**	Р	1986	1	Томский	В 2 км от д. Ярское	Геологический / Геологическое обнажение
107	**Карагана кустарниковая**	Р	1986		Томский	У с. Курлек	Ботанический / Место произрастания редкого вида растения (караганы кустарниковой)
108	**Каспаранский Яр**	Р	1962		Томский	На левом берегу р. Б. Киргизка, в 1 км выше д. Реженка	Геологический / Обнажение с палеонтологическими остатками богатой третичной флоры
109	**Катушевский кедровник**	Р	1980	7,1	Томский	Зеленая зона г. Томск, на правом берегу р. Ушайка	Ботанический / Растительное сообщество, живописный ландшафт
110	**Кисловский бор (поселение муравьев)**	Р	1984		Томский	В 2 км от Дачного городка по направлению к пос. Кисловка, сосновый бор	Зоологический / Поселение муравьев
111	**Конинский кедровник**	Р	1980	65	Томский	У д. Конино, на правом берегу р. Киргизка	Ботанический / Растительное сообщество, живописный ландшафт
112	**Корниловский припоселковый парк**	Р	1962	67	Томский	В 17 км от г. Томск, у д. Корнилово, на правом берегу р. Ушайка	Ботанический / Парк, живописный ландшафт
113	**Кудринский кедровник**	Р	1980	76	Томский	У д. Кудрина, на левом берегу р. Порос	Ботанический / Растительное сообщество, живописный ландшафт
114	**Кудровский Бор**	Р	1962		Томский	У д. Кудрово	Ботанический / Растительное сообщество, живописный ландшафт
115	**Кузовлевский припоселковый кедровник**	Р	1962		Томский	В с. Кузовлево	Ботанический / Растительное сообщество, живописный ландшафт
116	**Ларинское урочище**	Р	1986	654	Томский	У бывшей д. Ларино	Ботанический / Лесопарк, живописный ландшафт
117	**Лесопарк припоселковый**	Р	1962		Томский	У д. Яр	Ботанический / Лесопарк, живописный ландшафт
118	**Лесопарк у д. Киргизка**	Р	1962		Томский	У д. Киргизка	Ботанический / Лесопарк, живописный ландшафт
119	**Лоскутовский кедровник**	Р	1980	154,2	Томский	Зеленая зона г. Томск, на левом берегу р. Басандайки	Ботанический / Растительное сообщество, живописный ландшафт
120	**Лучаново-Ипатский кедровник**	Р	1980	351,6	Томский	У сс. Лучаново и Ипатово	Ботанический / Растительное сообщество, живописный ландшафт
121	**Лязгинский припоселковый лесопарк**	Р	1962		Томский	У пос. Лязгино	Ботанический / Лесопарк, живописный ландшафт
122	**Магадаевский кедровник**	Р	1980		Томский	У д. Магадаево	Ботанический / Растительное сообщество, живописный ландшафт
123	**Маршанциевый ключ**	Р	1986	10	Томский		
124	**Месторождение мумии (минеральной краски)**	Р	1962		Томский	У д. Халдеево, Баранцевская мельница	Геологический / Обнажение полезного ископаемого - минеральной краски
125	**Месторождение охры**	Р	1962		Томский	У с. Халдеево по Иркутскому тракту	Геологический / Обнажение полезного ископаемого - месторождение охры
126	**Минеральный радоновый источник**	Р	1975		Томский	У д. Заварзино	Гидрологический / Минеральный водный источник
127	**Минеральный родник (в комплексе с обнажением горных пород и озерами)**	Р	1975		Томский	81 км ж.-д. ветки Тайга - Асино	Гидрологический / Минеральный водный источник, обнажение горных пород, озера

N	Название ООПТ	Значение	Год создания ООПТ	Площадь, га	АТО	Местоположение	Профиль / Объекты охраны
128	**Можжевельник обыкновенный**	Р	1986		Томский	Черная речка - Кисловка	Ботанический / Редкий вид растения (можжевельник обыкновенный)
129	**Некрасовский кедровник**	Р	1980	56,7	Томский	У д. Некрасово, на левом берегу р. Басандайка	Ботанический / Растительное сообщество, живописный ландшафт
130	**Нижне-Сеченовский кедровник**	Р	1980	119	Томский	У д. Н. Сеченово, по р. Порос	Ботанический / Растительное сообщество, живописный ландшафт
131	**Обнажение**	Р	1986	20	Томский	В устье р. Басандайка	Геологический / Геологическое обнажение
132	**Обнажение коренных пород**	Р	1986		Томский	У бывшей д. Ларино	Геологический / Обнажение горных пород
133	**Озеро Будеево**	Р	1975		Томский	У пос. Самусь	Гидрологический / Живописное озеро и его окружение
134	**Озеро Кирек**	Р	1975	Охранная зона шириной 300 м	Томский	У пос. Кирек	Гидрологический / Месторождение лечебных грязей
135	**Озеро Песчаное в Сосновом Бору (в комплексе с участками древнего дюнного рельефа)**	Р	1962		Томский	У пос. Тимирязево	Гидрологический / Живописное озеро, уникальный природный ландшафт
136	**Озеро Черное**	Р	1962		Томский	Окрестности д. Песчаная	Гидрологический / Живописный ландшафт
137	**Петуховский кедровник**	Р	1980	307	Томский	У д. Петухово, по р. Басандайка	Ботанический / Растительное сообщество, живописный ландшафт
138	**Писаревский кедровник**	Р	1980	10,1	Томский	У д. Писарево	Ботанический / Растительное сообщество, живописный ландшафт
139	**Плотниковский кедровник**	Р	1980	347,2	Томский	У с. Плотниково	Ботанический / Растительное сообщество, живописный ландшафт
140	**Пойменный смешанный лес по р. Басандайка**	Р	1986	0,5	Томский	У ст. Каштак, в окрестностях г. Томска	Ботанический / Природный комплекс, редкие и реликтовые виды, живописный ландшафт
141	**Поселение алтайского цокора**	Р	1962		Томский	У бывшей д. Ларино	Зоологический / Алтайский цокор, место его обитания
142	**Поселение бобра**	Р	1986	140	Томский	У бывшей д. Ларино	Зоологический / Бобр, места его обитания
143	**Припоселковый кедровник**	Р	1962		Томский	У д. Нелюбино	Ботанический / Растительное сообщество, живописный ландшафт
144	**Припоселковый кедровник**	Р	1962		Томский	У д. Сурово	Ботанический / Растительное сообщество, живописный ландшафт
145	**Припоселковый кедровник**	Р	1980		Томский	У д. Нагорный Иштан, в пойме р. Обь у слияния с р. Томь	Ботанический / Растительное сообщество, живописный ландшафт
146	**Припоселковый лес**	Р	1980	170	Томский	У д. Батурино	Ботанический / Растительное сообщество, живописный ландшафт
147	**Припоселковый лесопарк**	Р	1962		Томский	У д. Халдеево	Ботанический / Лесопарк, живописный ландшафт
148	**Протопоповский кедровник**	Р	1980	248	Томский	У деревень Б. и М. Протопопово	Ботанический / Растительное сообщество, живописный ландшафт
149	**Родник «Дызвездный Ключ»**	Р	1962		Томский	У с. Батурино	Гидрологический / Родник
150	**Сафроновский припоселковый лесопарк**	Р	1962		Томский	У пос. Сафроново	Ботанический / Лесопарк, живописный ландшафт
151	**Синий утес**	Р	1986	100	Томский	с. Коларово, окрестности д/о «Синий утес»	Геологический / Геологические обнажения на береговом склоне р. Томь
152	**Склон с реликтовой растительностью**	Р	1986	5	Томский	У с. Коларово	Ботанический / Природный комплекс, редкие и реликтовые виды, живописный ландшафт

N	Название ООПТ	Значение	Год создания ООПТ	Площадь, га	АТО	Местоположение	Профиль / Объекты охраны
153	**Смешанный лес на береговом склоне правобережья р. Томь**	Р	1986	500	Томский	У с. Аникино	Ботанический / Природный комплекс, редкие и реликтовые виды, живописный ландшафт
154	**Сосновый Бор**	Р	1962		Томский	У д. Вершинино	Ботанический / Растительное сообщество, живописный ландшафт
155	**Сосновый лесопарк**	Р	1962		Томский	У с. Степановка	Ботанический / Лесопарк, живописный ландшафт
156	**Таловские известковые чаши**	Р	1962		Томский	У д. Таловка, в 2 км от разъезда «34 км»	Геологический / Выходы на дневную поверхность древних палеозойских твердых известняков (травертин)
157	**Токовище глухарей**	Р	1962		Томский	Окрестности г. Томск, Тимирязевская дача	Зоологический / Глухарь, места его обитания
158	**Ярской припоселковый кедровник**	Р	1980	133	Томский	В с. Ярское, пойма р. Томь	Ботанический / Растительное сообщество, живописный ландшафт
159	**Древостой черного тополя**	Р	1962		Чаинский	Пойма р. Обь и р. Чулым	Ботанический / Древостой черного тополя (осокоря)
160	**Остров Липы**	Р	1962		Чаинский	У с. Рождественка, на правом берегу р. Чаи	Ботанический / Древостои реликтового вида - липы
161	**Болотный массив у с. Н. Успенка**	Р	1987	3400	Шегарский	У с. Н. Успенка	Гидрологический / Болотный массив
162	**Мельниковский кедровник**	Р	1980	36,2	Шегарский	В с. Мельниково	Ботанический / Растительное сообщество, живописный ландшафт
163	**Монастырский кедровник**	Р	1980	53	Шегарский	У д. Монастырка	Ботанический / Растительное сообщество, живописный ландшафт
164	**Сосновый бор**	Р	1987	5	Шегарский	У с. Победа	Ботанический / Растительное сообщество, живописный ландшафт
165	**Трубачевский припоселковый лесопарк**	Р	1962		Шегарский	У д. Трубачево	Ботанический / Лесопарк, живописный ландшафт
166	**Тызырачаевский кедровник**	Р	1980	20	Шегарский	У д. Тызырачаева	Ботанический / Растительное сообщество, живописный ландшафт
Категория ООПТ: ***Ботанические сады***							
167	**Сибирский ботанический сад**	Р	2004	126,5437	г. Томск	г. Томск, на одном земельном участке с памятниками природы «Дендропарк ботанического сада» и «Опытный участок ботанического сада»	Уникальная для азиатской части коллекция тропических и субтропических растений, экспозиций плодово-ягодных, декоративных, лекарственных, кормовых, овощных, полезных дикорастущих растений
Категория ООПТ: ***Особо охраняемые природные территории***							
168	**Кедровый экологический парк**	М	2003	2,6	Томский	У с. Поросино	Ландшафтный / Ландшафтный комплекс
Категория ООПТ: ***ООПТ рекреационного назначения***							
169	**Береговой склон р. Томи между пос. Аникино, пос. Синий утес и автодорогой Томск – Коларово**	Р	2005	625,5	Томский	Между пос. Аникино, пос. Синий Утес и автодорогой Томск - Коларово	
Категория ООПТ: ***Охраняемый природный ландшафт***							
170	**Лесопарковая зона**	Р	2005	48,6	Томский	с. Моряковский Затон	

Примечание. Памятник природы «Место первоначального расселения выхухоли» в 1988 г. вошел в состав заказника регионального значения «Таганский», который ликвидирован в 1988 г. и на его месте образован заказник федерального значения «Томский». Однако правоустанавливающие документы, изменяющие статус памятника природы, не принимались. Таким образом, юридически он существует на территории заказника «Томский».
Памятники природы «Дендропарк ботанического сада» и «Опытный участок ботанического сада» находятся на территории Сибирского ботанического сада.
Памятника природы «Маршанциевый ключ» в реальности не существует, однако правоустанавливающие документы, изменяющие статус данной ООПТ, не принимались.

Читинская область (15.05.2006 г.)*

N	Название ООПТ	Значение	Год создания ООПТ	Площадь, га	АТО	Местоположение	Профиль / Объекты охраны
Категория ООПТ: ***Государственные природные заповедники***							
1	**Сохондинский**	Ф	1973	210985; охранная зона 36060	Кыринский, Улетовский, Красночикойский	Северо-восточная периферия Хентей-Чикойского нагорья, в 40 км на северо-запад от пос. Кыра, в 150 км на юго-восток от пос. Красный Чикой	Биосферный / Уникальные природные комплексы гор Южной Сибири в Читинской области – горнотаежная лиственничная тайга с гольцовыми массивами, участками степей и кедровой тайги; голец Сохондо как одна из высочайших и красивейших вершин Забайкалья, где проходит Мировой водораздел, разделяющий бассейны рек Северного Ледовитого и Тихого океанов; р. Большая Буреча – приток Чикоя, крупнейший охраняемый исток бассейна оз. Байкал в Читинской области; истоки рек амурского бассейна; высокогорные и моренные озера, минеральные источники; виды высокогорных растений, впервые определенные Палласом (хранятся в коллекциях Британского музея и Санкт-Петербурга, Сохондо определен их классическим местообитанием); охотничьи виды животных: соболь, изюбрь, сибирская косуля, каменный глухарь, белая куропатка, рябчик, тетерев и др.; уникальные высокогорные флора и фауна (в т.ч. популяция ленка Букукунского озера и др.); редкие виды животных и растений, занесенные в Красные книги различного уровня: орлан-белохвост, даурский журавль, черный журавль, красавка (Красная книга МСОП, России и Читинской области), черный аист, клоктун, большой подорлик, могильник, беркут, балобан, сапсан, филин (Красная книга России и Читинской области), башмачок настоящий, башмачок крупноцветковый, родиола розовая, лук алтайский, ирис гладкий, ирис тигровый, лилия пенсильванская, лилия карликовая, абрикос сибирский, ель голубая и др. (Красная книга Читинской области). МАБ, 1984
2	**Даурский**	Ф	1987	45790 (по участкам: Лесостепной – 300 га; Адун-Челон: 1-715,7 га, 2- 261,3 га, 3 – 55 га; Торейский – 42467,0083 га; Чехалан – 500 га; Куху-Хадан – 500 га; Эрельджи (Хаданята) – 800 га; Ималкинский – 185 га); охранная зона - 163530	Ононский, Борзинский	В юго-восточной части Ононского и юго-западной части Борзинского р-нов, по берегам озер Барун-Торей и Зун-Торей; ближайшие к территории заповедника села - Соловьевск, Кулусутай, Усть-Ималка, к участку Адон-Челон – Лоха. От районного центра с. Нижний Цасучей до основного участка заповедника – 40-50 км на юго-восток, от ст. Борзя - около 50 км на юго-запад. Состоит из 9 участков: Торейский, Лесостепной, 3 участка Адун-Челон, Чехалин, Куху-Хадан, Эрельджи (Хаданята), Ималкинский. Наибольший участок ООПТ расположен в котловине Торейских озер, на низменности озера Барун-Торей, один участок – в пойме р. Ималка. 3 кластерных участка Чехалин, Куху-Хадан, Эрельджи - на возвышенности на северном побережье оз. Зун-Торей, 3 участка - скальные останцы массива Адон-Челон	Биосферный / Уникальные степные (настоящие, сухие, луговые степи) и лесные (остепненный сосновый бор) экосистемы; водно-болотные природные комплексы; редкие виды животных и растений; уникальные колонии водоплавающих и околоводных птиц; мигрирующие и оседлые группировки дзерена; содовые озера с непостоянным уровенным режимом; скальный массив Адон-Челон; миграционные скопления птиц; следы стоянок древнего человека; культовые буддистские сооружения (обо); на побережье озер обычны находки остатков древних четырехлучевых кораллов пограничного между ранним и средним девоном возраста. Рамсар, 1994 («Торейские озера»); МАБ, 1997; Трансгран., 1994; ВКиПН (предл.)
Категория ООПТ: ***Государственные природные заказники***							
3	**Буркальский**	Ф	1978, 1988	195700	Красночикойский	У границы с Кыринским районом, на Хэнтэй-Чикойском нагорье (северная часть Хэнтэй-Даурского поднятия), в бассейнах главных рек заказника - Буркал и Дербул	Биологический / Промысловые и редкие виды животных (соболь, кабарга, лось, изюбрь, кабан, медведь, таймень, ленок, хариус) и их местообитания. Высокогорные озера, высшая точка Южного Забайкалья (2519 м над ур. моря.), кедровники, Ламский Городок – живописный скальный район, водопад
4	**Цасучейский бор**	Ф	1982	57900	Ононский	В границах Ононского спецсемлесхоза; правобережье р. Онон, между сс. Новый Цасучей и Кубухай	Природный / Островной сосновый бор, сформированный редким подвидом сосны обыкновенной – сосной Крылова
5	**Акшинский**	Р	1983	66600	Акшинский	У границы с Улетовским и Кыринским р-нами	Зоологический / Охотничье-промысловые виды животных: лось, изюбрь, кабарга, косуля, медведь, кабан, лисица, заяц-беляк, тетерев, глухарь

N	Название ООПТ	Значение	Год создания ООПТ	Площадь, га	АТО	Местоположение	Профиль / Объекты охраны
6	**Борзинский**	Р	1968	45000	Александрово-Заводский	Границы на юге, востоке, севере совпадают с границами района; северная оконечность Нерчинского хребта	Зоологический / Таежная фауна (промысловые виды животных), места их обитания, редкие и исчезающие виды растений и животных
7	**Олдондинский**	Р	1998	51500	Борзинский	От с. Олдонда до административной границы с Александро-Заводским районом. В долине р. Борзя и предгорьях Кукульбейского хребта	Зоологический / Дикие виды животных (косуля, барсук, лисица, монгольский сурок, заяц-толай, корсак) и их места обитания, редкие и исчезающие виды растений и животных (дрофа, журавль-красавка, балобан, степной орел и даурский еж)
8	**Урюмканский**	Р	1986	40000	Газимуро-Заводский	У границы с Читинским р-ном; в долине р. Урюмкан, в среднем течении	Зоологический / Промысловые виды животных (лось, изюбрь, косуля, кабан, кабарга, колонок, лисица, рысь, росомаха, белка, заяц-беляк, глухарь, тетерев), места их обитания, редкие и исчезающие виды растений и животных (журавль-красавка, орлан-белохвост), пролетные виды птиц (лебеди, мандаринка)
9	**Ульдургинский**	Р	1981	51000	Карымский	У границы с Читинским р-ном, в бассейне р. Ульдурга, отроги Даурского хребта	Зоологический / Промысловые виды животных (лось, изюбрь, косуля, кабан, кабарга, лисица, колонок, рысь, росомаха, медведь, белка, заяц-беляк, глухарь, тетерев, рябчик), места их обитания, редкие и исчезающие виды растений и животных
10	**Ацинский**	Р	1968	64500	Красночикойский	В бассейне р. Ацна и ее притоков, в северной части Хэнтэй-Даурского поднятия	Зоологический / Охотничье-промысловые виды животных: лось, изюбрь, косуля, кабарга, соболь, медведь, каменный глухарь, тетерев, рябчик, бородатая и белая куропатки. Виды, включенные в Красную книгу Читинской области: черный аист, серый журавль, лебедь-кликун, скопа, большой подорлик, могильник, беркут, орлан-белохвост, сапсан, большой кроншнеп, таймень
11	**Горная степь**	Р	2003	5273	Кыринский	На юге области, на границе с Монголией, в 14 км от с. Кыра	Комплексный / Уникальные горно-степные природные комплексы с богатым разнотравьем, колонии монгольского сурка (тарбагана); места гнездования степного орла; места пребывания дрофы и дзерена в период межсезонных миграций; места обитания видов Красной книги РФ - даурского ежа, манула и др.
12	**Бутунгарский**	Р	1977	73500	Петровск-Забайкальский	Бассейн р. Нижний Бутунгар, между Яблоновым и Малханским хребтами	Зоологический / Таежная фауна (лось, изюбрь, косуля, кабан, кабарга, соболь, колонок), места их обитания, редкие и исчезающие виды растений и животных
13	**Ивано-Арахлейский**	Р	1993	210000	Читинский	У границы с Р. Бурятия	Ландшафтный / Природные ресурсы, комплексы и ландшафты в истоках р. Хилок (бассейн оз. Байкал); крупные и мелкие озера и увлажненные луга – места обитания и миграционных скоплений ряда редких видов видов птиц, редкие виды растений (щитовник пахучий, ирисы низкий, гладкий и кроваво-красный восточный, башмачки крупноцветковый и пятнистый, лилия пенсильванская и карликовая, родиола) и животных (черный аист, орлан-белохвост, сибирский углозуб, дальневосточная квакша, махаон, шмель моховой и др.)
14	**Никишинский**	Р	1981	70300	Читинский	У границы с Карымским р-ном. Долина среднего и верхнего течения р. Никишиха	Зоологический / Таежная фауна (промысловые виды животных - лось, изюбрь, косуля, кабан, медведь), места их обитания, редкие и исчезающие виды растений и животных
15	**Читинский**	Р	1981	110600	Читинский	У границы с Тунгокоченским р-ном и Р. Бурятия, в верхнем течении р. Читинка, в предгорьях хребтов Чарский и Яблоновый	Зоологический / Промысловые виды животных (лось, изюбрь, косуля, кабан, кабарга, соболь, колонок, лисица, рысь, росомаха, белка, заяц-беляк, глухарь, тетерев), места их обитания, редкие и исчезающие виды растений и животных
16	**Туровский**	Р	1980	42000	Шелопугинский	У границы со Сретенским и Газимуро-Заводским р-нами; между бассейнами рр. Куренга и Туров	Зоологический / Промысловые виды животных (лось, изюбрь, косуля, кабан, кабарга, лисица, барсук, рысь, росомаха, медведь, енотовидная собака, белка, заяц-беляк, глухарь, тетерев, рябчик), места их обитания, редкие и исчезающие виды растений и животных
17	**Реликтовая дубрава**	М	2004	79460	Газимуро-Заводский	В отрогах Газимурского хребта в междуречье Аргуни, Урюмкана и Будюмкана	Комплексный / Место произрастания в Восточном Забайкалье дуба монгольского – реликта широколиственных лесов, занесенного в Красную книгу Читинской области и АБАО, более 20 видов орхидных

N	Название ООПТ	Значение	Год создания ООПТ	Площадь, га	АТО	Местоположение	Профиль / Объекты охраны
Категория ООПТ: ***Памятники природы***							
18	**Ледники Кодара**	Ф	1986	6375	Каларский	В 40-60 км на запад от с. Чара; вблизи Чарской котловины	Комплексный / Природные комплексы более 40 ледников, единственное место современного оледенения гор Забайкалья; редкие виды животных, занесенные в Красную Книгу России: черношапочный сурок и снежный баран
19	**Озеро Халанда**	Р	1983	112	Акшинский	В отрогах Могойтуйского хребта, по левому борту долины р. Халанда (левый приток р. Онон), в 20 км на северо-запад от с. Акша	Гидрологический / Озеро в живописной местности; месторождение лечебных грязей; растения, требующие особой охраны: абрикос сибирский, ильм приземистый, жостер мелколистный и др.
20	**Борзинское Соль-озеро**	Р	1983	200	Борзинский	В 23 км на юго-запад от ст. Борзя, в пади Борзя-Кундуй, западнее автотрассы Борзя – Соловьевск	Гидрологический / Озеро, месторождение самосадочной поваренной соли, которое разрабатывалось более сотни лет, месторождение лечебных грязей
21	**Озеро Бабье**	Р	1983	112	Борзинский	В 14 км на юго-запад от ст. Борзя в степной зоне между автотрассой Борзя - Соловьевск и ж.-д. веткой Борзя – Соловьевск	Гидрологический / Озеро с иловыми сульфидными грязями высокой минерализации
22	**Скалы Цаган-Олуйские**	Р	1983	120	Борзинский	В отрогах Нерчинского хребта, в окрестностях с. Цаган-Олуй, в 45 км на восток-северо-восток от г. Борзи	Комплексный / Раннепалеозойский гранитный массив и останцы выветривания высотой до 20 м, образующие своеобразный ландшафт, степная и лесная растительность
23	**Падь «Дубняки»**	Р	1983	300	Газимуро-Заводский	В отрогах Газимурского хребта, на приводораздельных террасах левого борта долины р. Будюмкан (5-8 км выше устья), 8 км на юго-юго-запад от с. Урюпино. На территории государственного природного заказника местного значения «Реликтовая дубрава»	Ботанический / Место произрастания дуба монгольского – реликта широколиственных лесов, занесенного в Красную книгу Читинской области и АБАО
24	**Озеро Барун-Шивертуй**	Р	1983	144	Забайкальский	В 11 км на север от ст. Даурия, в 2 км на восток от ж.-д. ветки Чита – Забайкальск	Гидрологический / Соленое озеро, месторождение лечебных грязей
25	**Озеро Даурское**	Р	1983	20	Забайкальский	В 4 км на северо-северо-запад от ст. Даурия	Гидрологический / Озеро со значительными запасами солей и сульфидных железистых лечебных грязей
26	**Вулкан Аку**	Р	1983	64	Каларский	В 85 км на юго-запад от ст. Новая Чара, в осевой части хребта Удокан в междуречье истоков рр. Аку, Сыни (левые притоки р. Эймнах) и Туруктака (правый приток р. Калар)	Геологический / Проявления новейшего (голоценового) вулканизма. Место наложения на древний кратер вулкана более позднего кратера взрыва
27	**Вулкан Сыни**	Р	1983	120	Каларский	В 87 км на юго-запад от ст. Новая Чара, на хребте Удокан, в среднем течении р. Сыни (левый приток р. Эймнах), на левом склоне ущелья р. Сыни	Геологический / Центральная часть кратера вулкана; трещина протяженностью несколько километров, по которой извергались вулканические продукты и изливалась лава; гряда из вулканических шлаков
28	**Вулкан Чепе и минеральный источник «Золотой Каскад»**	Р	1983	280	Каларский	В 80 км на юго-запад от ст. Новая Чара, на хребте Удокан в верховьях р. Инаричи (левый приток р. Эймнах)	Комплексный / Воронки вулканического взрыва, минеральные источники
29	**Гора Зарод**	Р	1980	264	Каларский	В 15 км на северо-запад от с. Чара, на правом берегу р. Апсат у подножия хребта Кодар	Комплексный / Живописный скальный останец, уникальный научный объект геологического наследия; вид Красной книги России - бородиния Тилинга
30	**Елово-чозениевая роща**	Р	1983	80	Каларский	По обоим берегам в пойме р. Нирунгнакан (правый приток р. Чара), в 2 км на юго-восток от пос. Новая Чара	Ботанический / Реликтовая ива-чозения, являющаяся представителем широколиственной флоры Дальнего Востока, редкое сообщество чозении и ели
31	**Озеро Арбакалир**	Р	1983	104	Каларский	В Верхне-Чарской впадине в 55 км на северо-восток от с. Чара, у подножия хребта Кодар по левобережью р. Чара	Комплексный / Минеральный источник и примыкающее к нему озеро длиной 150 м, шириной 200-400 м, живописный ландшафт
32	**Озеро Налегар**	Р	1980	144	Каларский	В долине р. Койры (правый приток р. Витим), в 7 км на юго-запад от пос. Куанда	Ботанический / Место произрастания рогульника плавающего (Красная книга РФ), одно из пяти подобных мест в Читинской области и наиболее значимое; самая северная точка распространения вида в Читинской области
33	**Плотинный термальный источник**	Р	1983	1	Каларский	На хребте Удокан, в долине ручья Плотинного (левый приток р. Эймнах), в 2 км выше устья, в 75 км на юго-запад от ст. Новая Чара	Гидрологический / Термальный источник, углекислые кремнисто-гидрокарбонатные натриевые воды боржомного типа
34	**Пурелагский термальный источник**	Р	1983	300	Каларский	В отрогах хребта Удокан по левому борту долины р. Куанды (Конды), в междуречье р. Пурелаг и его правого притока на расстоянии около 2 км на восток от р. Пурелаг, в 90 км на юго-запад от ст. Новая Чара	Гидрологический / Редкий минеральный источник с температурой воды 43 градуса, повышенным содержанием кремниевой кислоты и фтора, относящийся к группе азотных терм и связанный с мощной зоной разлома

N	Название ООПТ	Значение	Год создания ООПТ	Площадь, га	АТО	Местоположение	Профиль / Объекты охраны
35	**Сынинский термальный источник**	Р	1983	32	Каларский	На хребте Удокан в долине р. Сыни, в 4-4,5 км ниже по течению от ее истока, в 90 км на юго-запад от ст. Новая Чара	Гидрологический / Минеральный термальный источник с гидрокарбонатной магниево-натриево-кальциевой водой с большим содержанием кремниевой кислоты, высокой минерализацией, температурой воды до 22 градусов, приуроченный к району развития голоценового вулканизма
36	**Травертиновый термальный источник**	Р	1983	2	Каларский	На хребте Удокан, 2 км выше устья левого притока р. Эймнах (800 м ниже устья р. Чулбачи), в 75 км на юго-запад от ст. Новая Чара	Гидрологический / Минеральный термальный источник с гидрокарбонатной магниево-натриево-кальциевой водой боржомного типа с большим содержанием кремниевой кислоты, приуроченный к району развития голоценового вулканизма
37	**Урочище «Пески»**	Р	1980	2850	Каларский	По левому борту долины р. Чара в междуречье низовий рр. Среднего и Верхнего Сакуканов в 6 км на северо-запад от ст. Новая Чара	Комплексный / Самый крупный массив незакрепленных песков в котловине Станового нагорья длиной 18 км и шириной 4 км, барханы высотой 15-20 м, барханные цепи из мелкозернистого песка; в одном из межбарханных понижений - озеро с залесенными берегами (сосна, береза, ива)
38	**Чарский Горячий ключ**	Р	1980	4	Каларский	Верхне-Чарская впадина, в 55 км на северо-восток от с. Чара, у подножия хребта Кодар по левобережью р. Чара, юго-западная оконечность оз. Арбакалир	Гидрологический / Минеральный источник с сульфатно-хлоридно-натриевыми водами с температурой 50 градусов, озеро, живописное урочище
39	**Гора Аргалитуй**	Р	1983	228	Краснокаменский	В 20 км на запад от г. Краснокаменск	Геологический / Небольшие рощицы ильма японского с участием шиповника даурского, кизильника черноплодного и др. Место произрастания пиона белоцветкового и вудсии гладкой (изолирована от основного ареала)
40	**Соктуй-Милозанская пещера**	Р	1980	8	Краснокаменский	В окрестностях г. Краснокаменск, в 10 км на юго-запад от города	Геологический / Самая крупная пещера в Читинской области с длиной залов 300-500 м, следы пребывания древнего человека, комплекс карстовых форм рельефа
41	**Байсаниды Ламский городок**	Р	1983	1400	Красночикойский	У истоков р. Чикой, в 125 км на юго-восток от с. Красный Чикой	Культурно-исторический / Обширный скальный район протяженностью 6 км с абсолютными высотами до 1800 м, заросли кедра
42	**Быстринский голец**	Р	1988	1500	Красночикойский	В 36 км юго-западнее с. Семиозерье, в истоках рр. Быстрой и Мельничной. На территории государственного природного заказника федерального значения «Буркальский»	Геологический / Высшая точка Южного Забайкалья, вершина гольца со следами плейстоценового оледенения и его окрестности (ледниковые цирки, морены, троговые долины
43	**Голец Эсутайский**	Р	1983	525	Красночикойский	В 120 км на восток-юго-восток от с. Красный Чикой, в истоках р. Ясытай	Ботанический / Экосистемы гольца и его окрестности, типичная высокогорная растительность, редкие и исчезающие виды растений (ива Крылова, дриада мелкогородчатая, дороникум алтайский), живописные скалы
44	**Озеро Шебеты**	Р	1983	200	Красночикойский	В предгорьях Чикоконского хребта, в 2,5 км на юг от устья р. Мельничная, левого притока р. Глубокая (правый приток р. Чикокон), в 108 км на юго-восток от с. Красный Чикой	Гидрологический / Живописное таежное озеро с озерными формами речных рыб
45	**Ильмовая роща**	Р	1991	2,25	Кыринский	В окрестностях с. Гавань, в пойме р. Кыра, в 20 км на юго-восток от с. Кыра (приграничная территория)	Ботанический / Ильмовая роща – крупнейший и старейший из известных в области участок естественного произрастания ильма крупноплодного диаметром до 50 см
46	**Мангутская пещера**	Р	1983	1	Кыринский	В отрогах хребта Эрмана, по правому борту долины р. Мангут, в 66 км на восток-северо-восток от с. Кыра	Комплексный / Пещера, археологический объект, настенные надписи на 5 языках
47	**Минеральный источник в пади «Лагерная»**	Р	1991	1	Кыринский	В отрогах хребта Становик, по правому борту долины ручья Мордой (приустьевая часть пади Лагерной), в 18 км на северо-северо-восток от с. Кыра	Комплексный / Холодный минеральный источник с углекислыми водами и минерализацией 1186 мг/л, содержит до 1,5 г/л углекислоты, с гидрокарбонатно-кальциевыми водами
48	**Обнажение «Тургинские рыбные сланцы»**	Р	1983	16	Оловянинский	На правом берегу р. Турга (правый приток р. Онон) в 1,5 км от устья р. Бырка ниже по течению, 42 км на восток-юго-восток от ст. Оловянная	Геологический / Задернованное обнажение, известное как «обнажение Миддендорфа», - первое местонахождение ископаемых органических остатков Забайкалья в 1846-1848 гг., отпечатки мезозойской флоры и фауны
49	**Озеро Цаган-Нор (Мальцокское)**	Р	1983	1125	Ононский	В 30 км на юго-запад от с. Нижний Цасучей	Гидрологический / Озеро с полутораметровым слоем серо-зеленого ила и семиметровым слоем черного ила, месторождение лечебных грязей, выходы минеральных углекислых вод
50	**Быркинские скалы**	Р	1988	48	Приаргунский	На перевале между ключами Ноготуй и Дровяной, в 5 км от с. Бырка	Геологический / Живописные скалы, представляющие собой дайку из гранитоидов длиной 200 м, высотой 12 м, шириной 5 м; петроглифы; человеком палеолита (12 тыс. лет назад) на 20 скальных плоскостях изображены представители плейстоценовой фауны: шерстистый носорог, бизон; редкие виды растений

N	Название ООПТ	Значение	Год создания ООПТ	Площадь, га	АТО	Местоположение	Профиль / Объекты охраны
51	**Мульдайский метеоритный кратер**	Р	1983	2	Сретенский	В отрогах Газимурского хребта, на верхней террасе правого борта р. Мульдай, у основания склона рядом с распадком Ямным, в 105 км на восток от г. Сретенска	Геологический / Метеоритный кратер диаметром 90 и глубиной 16 м
52	**Пещера «Урдюканский провал»**	Р	1988	1	Сретенский	На левобережье р. Шилка, на восточном склоне горы Тиган, напротив с. Старолончаково в 75 км на северо-восток от г. Сретенска	Геологический / Одна из наиболее крупных в Читинской области пещер, мощные и разнообразные кальцитовые образования
53	**Скала «Полосатик»**	Р	1983	32	Сретенский	Правый берег р. Шилки между сс. Усть-Карск и Старолончаково, в 85 км на северо-восток от г. Сретенска	Геологический / Скальный утес, ископаемая фауна вулканических озер, обнажения слоев аргиллита с так называемыми «горными письменами» - следами перемещений горных пород при землетрясении
54	**Шилкинская пещера**	Р	1983	1	Сретенский	Окрестности с. Шилкинский Завод на левом берегу р. Шилки на склоне юго-восточной экспозиции в 75 км на северо-восток от г. Сретенск	Комплексный / Пещера, место захоронения древнего человека эпохи неолита
55	**Голец Кропоткина**	Р	1983	260	Тунгокоченский	В 130 км на восток-северо-восток от с. Тунгокочен, на Мировом водоразделе в истоках рр. Токчоко, Берея, Сырыгычи	Комплексный / Голец с хорошо выраженной высотной поясностью: горная тайга, предгольцовое редколесье, гольцы и тундры; южный участок ареала березы Эрмана (березы шерстистой); редкие виды растений – рододендрон золотистый, кассиопея, толокнянка альпийская и др.
56	**Потухший вулкан Обручева**	Р	1983	100	Тунгокоченский	В окрестностях с. Юмурчен (15 км на запад от села) на правобережье р. Кокырды (правый приток р. Витим) в 5 км от ее устья выше по течению, в 115 км на запад-северо-запад от с. Тунгокочен	Геологический / Вулкан с диаметром кратера 1700 м центрального излияния мезозойского возраста
57	**Доронинское содовое озеро**	Р	1983	950	Улетовский	В 4 км от ст. Даурия, в 20 км на юго-запад от с. Улеты, между сс. Бальзой и Доронинское, в долине р. Ингоды, на запад от участка автодороги Улеты – Арей	Гидрологический / Самое крупное содовое озеро Восточной Сибири, единственное в Забайкалье месторождение самосадочной соды
58	**Озеро Арей**	Р	1980	900	Улетовский	В 195 км на юго-запад от г. Читы, севернее шоссе Чита - Улан-Удэ	Гидрологический / Природные комплексы озера, лечебные грязи
59	**Гора Шантой**	Р	1983	112	Хилокский	На хребте Цаган-Куртей, в 30 км на северо-запад от г. Хилок	Комплексный / Горная вершина высотой до 1580 м с сосново-кедровым редколесьем
60	**Авдейский булгуннях**	Р	1983	1	Читинский	У подножия Яблонового хребта, в окрестностях с. Авдей, в урочище Баян-Булак, в 40 км на северо-северо-восток от г. Читы	Геологический / Многолетний гидролакколит - реликт ледниковой эпохи, расположенный на линии тектонического разлома
61	**Большое и Малое Гужирные озера**	Р	1983	408	Читинский	В 4 км на юг от с. Иргень, в 2 км на юго-восток от оз. Иргень, в 67 км на запад от г. Читы. На территории государственного природного заказника регионального значения «Ивано-Арахлейский»	Гидрологический / Озера с лечебными слабоминерализованными грязями сульфидного состава и их водоохранные зоны
62	**Водораздельная гора на Яблоневом хребте**	Р	1983	28	Читинский	В 35 км на северо-запад от г. Читы, в истоках рр. Домна, Кадалинка, Кадала, Грязнуха. На территории государственного природного заказника регионального значения «Ивано-Арахлейский»	Комплексный / Вершина горы и ее окрестности. Точка сопряжения бассейнов рек, входящих в десятку крупнейших в мире, – Амура, Лены и Енисея
63	**Голец Саранакан**	Р	1980	380	Читинский	В 60 км на северо-северо-восток от г. Читы, на Мировом водоразделе, в истоках рр. Ореховый, Кумахта, Ушмукан	Комплексный / Экосистемы гольцов и их окрестности; высокогорные формы рельефа – гольцовые террасы, каменные россыпи – курумы и др.; охотничье-промысловая фауна (медведь, кабан, белка, бурундук, соболь, кедровка, горлица, белая куропатка)
64	**Кадалинские скалы «Дворцы»**	Р	1980	176	Читинский	Отроги Яблонового хребта, по нижнему течению р. Кадала, в 25 км на запад-северо-запад от г. Читы	Геологический / Две скальные гряды - образцы выветривания; редкие и исчезающие виды растений и животных (бузина сибирская, рябина сибирская, сушеница болотная, кизильник черноплодный, сапсан)
65	**Муравейники Арахлея**	Р	1988	4	Читинский	В 48 км на северо-запад от г. Читы, в 2 км на восток от пос. Архалей, на территории Ивано-Арахлейского заказника, в пределах дачного участка ООО «Кварц», на юго-восточном берегу оз. Арахлей, с правой стороны от автодороги Чита – Архалей	Зоологический / Крупная колония муравейников северного лесного муравья (21 муравейник)
66	**Новинское геологическое обнажение**	Р	1988	4	Читинский	На левом берегу р. Ингоды, на окраине пос. Новокручининский, напротив устья р. Оленгуй (правый приток), в 34 км на юго-восток от г. Читы	Геологический / Скалистые береговые обрывы р. Ингоды: толщи переслаивания песчаников и алевролитов
67	**Палеонтологическое обнажение «Белая гора»**	Р	1980	44	Читинский	В отрогах хребта Черского, по левому борту пади Семен, в 500 м выше слияния падей Семен и Нарымки (левые притоки р. Оленгуй), в 10 км на северо-запад от с. Елизаветино, в 40 км на юг от г. Читы	Геологический / Палеонтологические остатки рыб иркенихусов в виде хорошо сохранившихся скелетов в глинистых алевролитах, редкие виды беспозвоночных

N	Название ООПТ	Значение	Год создания ООПТ	Площадь, га	АТО	Местоположение	Профиль / Объекты охраны
68	**Смоленские скалы**	Р	1988	16	Читинский	На водоразделе хребта Черского, в истоках р. Смоленка в 12 км на северо-восток от г. Читы	Геологический / Живописные скалы-останцы с с древними изображениями сцен охоты первобытного человека
69	**Степное сообщество в пади «Кислый ключ»**	Р	1983	12	Читинский	Между поселками Курорт Кука и Лесной городок, в 48 км на юго-юго-запад от г. Читы	Ботанический / Реликтовое петрофитное и степное (ильм, жостер мелколистный, луносемянник даурский, пижма сибирская и др.) сообщества, лекарственные и редкие виды растений
Категория ООПТ: ***Ботанические сады***							
70	**Забайкальский ботанический сад**	М	1993	713	г. Чита	г. Чита, состоит из 3 участков: 1) Центральная усадьба - Парк Победы; 2) Дендрологический парк - пос. Песчанка, 3) Модельный лесостепной участок на Титовской сопке – склон южной экспозиции Титовской сопки	Коллекционный фонд редких, исчезающих и экономически ценных растений Забайкалья и сопредельных территорий (более 250 видов); коллекция растений тропической, субтропической и аридной областей Земли (около 600 видов, подвидов, сортов и форм); дендрологическая коллекция (более 350 видов)
Категория ООПТ: ***Лечебно-оздоровительные местности и курорты***							
71	**Военный санаторий «Молоковка»**	Ф	1948	2109,6999	Читинский	В 20 км на юг от г. Читы	Минеральный источник, природные комплексы здравницы
72	**Ургучан**	Р	1971	6163	Балейский	В 15 км на северо-запад от пос. Унда Балейского района и в 25 км на юго-юго-восток от г. Нерчинск	Лечебно-оздоровительные ресурсы, месторождение минеральных вод, лесной фонд
73	**Курорт «Ямкун» (Областная больница восстановительного лечения N1)**	Р	1973	5484,7	Горно-Заводский	В 3 км от р.ц. Газимурский Завод и в 180 км от г. Сретенск, на правом борту долины р. Газимур в ее среднем течении, у подножья северо-западного склона Урюмканского хребта	Высокорадиоактивные минеральные воды Ямкуна, применяемые при лечении заболеваний опорно-двигательного аппарата, уровской болезни
74	**Дарасун**	Р	1971	30382	Карымский	пос. Курорт Дарасун	Лечебно-оздоровительные ресурсы, месторождение минеральных вод, лесной фонд
75	**Кука**	Р	1934, 1973	7535	Читинский	В 69 км от Читы и в 8 км от ж.-д. ст. Лесная	Минеральный источник, природные комплексы вокруг источника
76	**Шиванда**	Р	1971	4427	Шилкинский	Среднее течение р. Шиванда, в 4 км от впадения ее в р. Ингоду в 35 км на юго-запад от г. Шилка и в 7 км на северо-северо-запад от пос. Первомайский	Лечебно-оздоровительные ресурсы, месторождение минеральных вод, лесной фонд

Примечание. Фактическая площадь памятников природы: Озеро Шебеты - 228 га, Ледники Кодара - 6980; Забайкальского ботанического сада - 678,434 га.
На территории области, помимо перечисленных в таблице, имеется еще 2 лечебно-оздоровительные местности регионального значения – «Ямаровка» и «Былыра». Их правовой статус требует уточнения.

Агинский Бурятский автономный округ (25.05.2006 г.)*

N	Название ООПТ	Значение	Год создания ООПТ	Площадь, га	АТО	Местоположение	Профиль / Объекты охраны
Категория ООПТ: ***Национальные парки***							
1	**Алханай**	Ф	1999	138234; охранная зона 10535,5 (полоса шириной 500 м)	Дульдургинский	Сформирован по бассейновому принципу и включает в себя территорию бассейна верхнего и среднего течения р. Иля – левого притока р. Онон, впадающего в р. Шилка (верховье Амура). До с. Дульдурга – 4 км на север, с. Бальзино – 6 км на юго-запад, с. Ленинск – 14 км на юг, пос. Агинское – 68 км, до ж.-д. ст. Могойтуй – 104 км	Живописный природный комплекс с водопадами и каменными реками, скалами-останцами и зарослями кедрового стланика на палеозойском вулканарии; скала «Ворота Алханая» - место культового поклонения; флора, состоящая из 340 видов растений, 150 из которых используются в тибетской медицине; лечебные источники; редкие и исчезающие виды растений (лук альпийский, родиола розовая, кувшинка четырехугольная, рябина сибирская, астрагал перепончатый) и животных

N	Название ООПТ	Значение	Год создания ООПТ	Площадь, га	АТО	Местоположение	Профиль / Объекты охраны
Категория ООПТ: ***Государственные природные заказники***							
2	**Агинская степь**	Р	2004	45762	Агинский	Между сс. Цокто-Хангил (на севере), Кункур (юго-восток) и Будалан (юго-запад). До с. Кункур – 2 км на северо-запад, с. Цокто-Хангил – 12 км на юго-восток, с. Будалан – 6 км на северо-восток, пгт Агинское – 34 км, до ж.-д. ст. Могойтуй – 46 км	Комплексный / Участок степей с высоким разнообразием разнотравья и обилием водоемов; колонии монгольского сурка (тарбагана); места гнездования и пребывания в период межсезонных миграций многих видов животных, включенных в Красную книгу Читинской области и АБАО
3	**Аргалейский**	Р	1997	20000	Агинский	Падь Харгуйка, Большой и Малый Хамгалей, вершина пади Битуй и падь Зымка, а также левая сторона пади Аргалей от р. Аргалей при движении на север. До с. Южный Аргалей – 18 км на северо-запад, пос. Агинское – 38 км на северо-запад, курорт Дарасун – 16 км на юг, пгт Агинское – 34 км, до ж.-д. ст. Могойтуй – 56 км	Зоологический / Охотничье-промысловые виды животных: изюбрь, косуля, кабан, рысь
4	**Оленгуйский**	Р	2002	71000	Дульдургинский	На границе Читинской области и Агинского Бурятского АО. До с. Ленинск – 14 км на запад, ст. Дровяная – 46 км на юго-запад, с. Арта – 20 км на юго-восток, пос. Агинское – 120 км, до ж.-д. ст. Могойтуй – 152 км	Зоологический / Охотничье-промысловые виды животных: косуля, лось, изюбрь, рысь, кабарга, кабан
Категория ООПТ: ***Памятники природы***							
5	**Будаланский метеорит**	Р	1983	0,001	Агинский	Левый берег р. Онон, падь Барун-Бурунтай, в 7 км от с. Будалан	Геологический / Место падения метеорита весом 115 кг
6	**Малый Батор**	Р	1983	5	Агинский	Левый берег р. Онон, в 4 км от с. Будалан, в 8 км на юго-восток от с. Будулан, в 70 км на юго-юго-восток от пгт Агинское	Комплексный / Урочище с живописными скалами; редкие виды растений (тюльпан одноцветковый, жестер мелколистный, луносемянник даурский, абрикос сибирский, яблоня Палласа и др.)
7	**Озеро Горбунка**	Р	1983	36,4	Агинский	В урочище Горбунка, на северо-восток от соснового бора Цырик-Нарасун (4 км), в 63 км на юго-восток от пгт Агинское	Гидрологический / Грязевое озеро с редким для Восточной Сибири типом сульфатномагниевой минерализации; озеро круглой формы, с пологими берегами, глубина 20-30 см; лечебные грязи
8	**Скала Камень-Котел**	Р	1983	2	Агинский	В 11 км юго-западнее с. Кункур, в окрестностях горы Бага-Батур (Малый Батор)	Геологический / Скала оригинальной формы, размером 6Ч5Ч3,9 м, в окружении гранитных останцов
9	**Сообщество полупустынных растений у озера Ножий**	Р	1983	1,5	Агинский	На левом берегу р. Онон в 21 км от с. Кункур, в 37 км на юго-юго-восток от пгт Агинское	Ботанический / Редкие виды растений и животных
10	**Сообщество степных растений в пади Дэлбэрхэй**	Р	1983	5	Агинский	Юго-восточная часть район, в 4 км от с. Дэлбэрхэй, у оз. Сагаан-Нор, по левому борту пади Дэлбэрхэй, в 28 км на юго-восток от пгт Агинское	Комплексный / Степные сообщества, редкие виды растений
11	**Сосновый бор «Цырик-Нарасун»**	Р	1980	15000	Агинский	Вдоль левого берега р. Онон, в 10 км от с. Кункур, в 62 км на юго-восток от пгт Агинское	Ботанический / Экосистема соснового бора, редкие виды растений и животных (дрофа), сосна Крылова возрастом более 400 лет
12	**Чиндантское палеонтологическое обнажение**	Р	1983	1	Агинский	Левый берег р. Онон, около старого Чиндантского моста, в 8 км от с. Кункур и в 5 км от с. Чинданта (напротив него), в 20 км на восток от с. Кункур, в 84 км на юго-восток от пгт Агинское	Комплексный / Следы жизни и охоты человека неолита и бронзового века, остатки вымерших животных (лошади, шерстистого носорога, медведя, мамонта) времен палеолита, неолита и бронзы
13	**Голец Алханай**	Р	1983	5000	Дульдургинский	Северная часть района, в 28 км на северо-северо-запад от с. Дульдурга, в 8 км на юг от с. Алханай, в 5 км на север от с. Красноярово, в 2 км от с. Иля. На территории национального парка «Алханай» в особо охраняемой зоне	Комплексный / Природный комплекс. Живописные формы рельефа, лечебные источники, редкие и исчезающие виды растений и животных
14	**Озеро Баян-Цаган**	Р	1983	1,2	Дульдургинский	В 9,5 км на север от с. Таптанай по правому борту ручья пади Баин-Цаган (правый приток р. Таптанай)	Геологический / Термокарстовое озеро
15	**Скалы «Алханайские ворота»**	Р	1980	2	Дульдургинский	Горный массив Алханай, по левому борту пади Убжогое, в 8 км от с. Алханай, в 25 км на северо-северо-запад от с. Дульдурги. На территории национального парка «Алханай»	Геологический / Живописная форма рельефа
16	**Боржигонтайская родниковая воронка**	Р	1983	5	Моготуйский	Левобережье р. Онон, восточная часть района, в 8 км ниже с. Боржигантай	Геологический / Одна из крупных родниковых воронок в Центральном Забайкалье диаметром 100 м с выходом подземных вод; редкая форма рельефа, возникшая в условиях большой пористости пород, значительного уклона водоносных пластов, высокого гидростатического напора пластовых вод нижнего этажа, поступающих в рыхлые отложения четвертичного возраста

N	Название ООПТ	Значение	Год создания ООПТ	Площадь, га	АТО	Местоположение	Профиль / Объекты охраны
17	**Пещеры «Хээтэй»**	Р	1983	10	Моготуйский	Южная часть Моготуйского р-на, правый берег р. Онон, юго-западный склон хребта Кетуйнуру в 10 км от с. Усть-Борзя и в 12 от с. Кусочи, в 95 км на юго-восток от пгт Могойтуй	Комплексный / Уникальный природный объект с разнообразными формами сталактитов, сталагмитов и сталагнатов; состоит из Восточной и Западной воронок и Большого зала объемом 40 тыс. м куб. По величине и разнообразию ледяных форм она стоит в одном ряду с Кунгурской пещерой

Перспективные ООПТ

N	Название ООПТ	Значение	Год создания ООПТ	Площадь, га	АТО	Местоположение	Профиль / Объекты охраны
Категория ООПТ: ***Государственные природные заказники***							
1	**Окрестности с. Зуткулей**	Р		40000	Дульдургинский	Территория включает высокую пойму р. Онон (в окрестностях с. Токчин), бассейн р. Зуткулей (левый приток р. Онон)	Комплексный / Монгольский сурок (тарбаган), дзерен, степной орел, мохноногий курганник; петрофитные и злаково-разнотравные степи
Категория ООПТ: ***Памятники природы***							
2	**Будаланская родниковая воронка**	Р		3	Агинский	Состоит из двух участков. Основная воронка расположена на восточной окраине с. Будалан, в 8 км на север от р. Онон. Меньшая – в 400 м на восток от основной	Гидрологический / Родниковая воронка, природные комплексы воронки
3	**Судунтуйские писаницы**	Р		5	Агинский	В верховьях р. Барун-Шулуутай (приток р. Хила) в местности Нарасун-Кункур в 13 км на северо-запад от с. Судунтуй	Ландшафтный / Гранитные останцы с рисунками; растения Красной Книги Читинской области и АБАО
4	**Горный массив «Саханай»**	Р		1800	Дульдургинский	В междуречье рр. Таптанай и Зун-Шабартуй, по левой стороне автомобильной дороги Агинское – Дульдурга на 75-м км, в 9 км на запад от с. Таптанай и в 8 км на восток от с. Дульдурга	Ландшафтный / Многочисленные гранитные скалы-останцы

Примечание. Фактическая площадь государственного природного заказника «Оленгуйский» - 66676 га.
Имеется ряд лечебно-оздоровительных местностей и курортов, а также других ООПТ местного значения, нормативная правовая основа функционирования которых требует уточнения.

Таймырский (Долгано-Ненецкий) автономный округ (31.03.2006 г.)

N	Название ООПТ	Значение	Год создания ООПТ	Площадь, га	АТО	Местоположение	Профиль / Объекты охраны
Категория ООПТ: ***Государственные природные заповедники***							
1	**Большой Арктический**	Ф	1993	4169222, в том числе морская акватория 980934; охранная зона 9550	Диксонский	Северное побережье п-ва Таймыр и прилегающие о-ва Карского моря. Состоит из 7 участков: «Диксонско-Сибиряковский» (190 220 га, в т.ч. сухопутная часть 78 047 га), «О-ва Карского моря» (313 929 га, в т.ч. сухопутная часть 80 970 га), «Пясинский» (1 074 187 га, в т.ч. сухопутная часть 941 875 га), «Залив Миддендорфа» (68 541 га, в т.ч. сухопутная часть 58 641 га), «Архипелаг Норденшельда» (557 693 га, в т.ч. сухопутная часть 147 741 га), «Нижняя Таймыра» (1 880 045 га, в т.ч. сухопутная часть 1 806 445 га), «Полуостров Челюскин» (84 607 га, в т.ч. сухопутная часть 74 569 га)	Природные комплексы арктических экосистем побережий и мелководий, речных дельт, заливов и островов с характерной флорой и фауной; редкие виды животных: белый медведь, морж (атлантическая и лаптевская формы), черная и краснозобая казарки, малый лебедь, белоклювая гагара, белая чайка, розовая чайка, орлан-белохвост, сапсан; гнездовья водоплавающих и морских птиц: гуси, кулики, чайки; крупнейшее в Евразии место линьки белолобого гуся; места массовых скоплений перелетных птиц на главном миграционном пути; островная популяция диких северных оленей; ценные виды рыб: ряпушка, сиг, чир, омуль, муксун и др.

N	Название ООПТ	Значение	Год создания ООПТ	Площадь, га	АТО	Местоположение	Профиль / Объекты охраны
2	**Таймырский**	Ф	1979	1781928; охранная зона «Бикада» 937760	Диксонский, Хатангский	В 60 км на северо-запад от с. Хатанга. Состоит из 4 участков: основная тундровая территория; «Ары-Мас», «Лукунское», филиал «Арктический»	Биосферный / Природные комплексы арктических тундр и арктических пустынь с характерной флорой и фауной; изолированные участки лиственницы даурской; арктические фаунистические комплексы: волк, песец, заяц-беляк, дикий северный олень (самая многочисленная популяция в мире); лежбища редкого вида - лаптевского моржа; исключительно богатая фауна водоплавающих и околоводных птиц и места их гнездования: гага гребенушка, чернозобая и белоклювая гагары, гуменник и др.; редкие виды животных: белый медведь, малый лебедь, краснозобая казарка, орлан-белохвост, беркут, кречет, сапсан и др.; овцебык (основная часть популяции); ценные виды рыб: нельма, муксун, омуль, ряпушка, хариус и др. МАБ, 1995
3	**Путоранский**	Ф	1988	1363321; общая площадь с Эвенкийским АО 1887251; охранная зона 1281005; общая площадь охранной зоны с Эвенкийским АО 1773300	Дудинский	В 150 км на юго-восток от г. Норильск	Горно-таежные и горно-тундровые комплексы, крайняя северная тайга, лесотундра; ландшафт внутриконтинентальных озерных фьордов; северо-восточная граница ареалов лиственницы сибирской и ели сибирской; флора (более 1300 видов); фауна (34 вида млекопитающих, 140 видов птиц, 25 видов рыб); северная граница ареалов белки, летяги, рыси, соболя, каменного глухаря. На территории заповедника - 34 вида млекопитающих, 140 видов птиц, 25 видов рыб; редкие виды растений: родиола розовая, башмачок пятнистый, мак беловолосковый, купальница азиатская, калужница поздняя, одуванчик однорогий; редкие и исчезающие виды животных: путоранский снежный баран (28% его ареала - на территории заповедника), кречет, орлан-белохвост. ВКиПН (предл.)
Категория ООПТ: ***Государственные природные заказники***							
4	**Североземельский**	Ф	1996	421701; в том числе морская акватория 53930	Архипелаг Северная Земля	На 3-х островах архипелага Северная Земля	Природные комплексы островов; редкие виды растений и животных; места гнездовий и линьки черной казарки; колонии люриков, чистиков, моевок, белой чайки
5	**Пуринский**	Ф	1988	787500	Дудинский, Усть-Енисейский	Дельта рр. Пура и Пясина; 240 км на северо-северо-восток от г. Дудинка	Биологический / Места отела таймырской популяции северного оленя, воспроизводства и восстановления популяции краснозобой казарки, гнездовий сапсана, тундрового лебедя, линников и гнездовых участков многих видов птиц Таймырского п-ова. Рамсар
6	**Бреховские острова**	Р	1999	288487; в том числе морская акватория 290	Усть-Енисейский	Одноименные острова	Островные арктические экосистемы, редкие и исчезающие виды растений и животных; водно-болотные угодья международного значения
Категория ООПТ: ***Территории традиционного природопользования***							
7	**Попигай**	Р	2003	2663144	Хатангский	Юго-восточная часть территории, подведомственной муниципальному образованию Хатангского района	Оленьи пастбища (тундры, покрытые горной травяно-моховой растительностью, горно-кустарниковой и лишайниковой растительностью, редколесья, низинные болота, ольховники, ерники); Попигайская астроблема, места традиционного захоронения и жертвоприношения

Усть-Ордынский Бурятский автономный округ (01.06.2006 г.)

N	Название ООПТ	Значение	Год создания ООПТ	Площадь, га	АТО	Местоположение	Профиль / Объекты охраны
Категория ООПТ: ***Государственные природные заказники***							
1	**Красный Яр**	Ф	2000	49120	Эхирит-Булагатский	В 60 км на юго-восток от р.ц. Усть-Ордынский; в 6 и 10 км от пос. Еловка и Свердлово	Биологический / Таежные (сосновые, лиственничные, кедровые, еловые, пихтовые леса), лесостепные, водно-болотные природные комплексы Юго-Восточного Предбайкалья; охотничьи виды животных (соболь, бурый медведь, изюбрь, кабарга, лось, глухарь, тетерев, косуля); редкие и исчезающие виды животных (черный аист, серый журавль, серая цапля, филин, большой веретенник, перепел, бородатая куропатка); естественные солонцы
2	**Баторова роща**	М	1994	2202	Аларский	Юго-восточная часть района, в 40 км от р.ц. Кутулик и в 10 км от с. Аларь	Комплексный / Чистые сосновые боры, охотничье-промысловые животные (косуля, лисица, глухарь, тетерев)

Эвенкийский автономный округ (01.06.2006 г.)

N	Название ООПТ	Значение	Год создания ООПТ	Площадь, га	АТО	Местоположение	Профиль / Объекты охраны
Категория ООПТ: ***Государственные природные заповедники***							
1	**Центральносибирский**	Ф	1985	595024; общая площадь с Красноярским краем 1021469	Байкитский	В 20 км от с. Кузьмовка и в 280 км от пос. Байкит	Биосферный / Холмистые равнины и плосковершинные низкогорья на западном склоне Среднесибирского плоскогорья со среднетаежными темнохвойными лесами и участками горных тундр; редкие виды растений (башмачок крупноцветковый, калипсо луковичная); редкие виды животных (черный аист, сапсан, скопа, беркут, орлан-белохвост, кречет). МАБ, 1986
2	**Путоранский**	Ф	1988	523930; общая площадь с Таймырским АО 1887251; охранная зона 492295; общая площадь охранной зоны с Таймырским АО 1773300	Илимпийский	На севере района, в 450 км от пос. Тура	Природные комплексы долинной лиственничной тайги, лиственничных редколесий и горных тундр; многочисленные водопады; популяция и местообитания путоранского снежного барана; обнажения столбчатых базальтов; историко-культурные объекты (древние капища, долганские часовни) долинная лиственничная тайга, лиственничные редколесья, горные тундры (горные склоны и водоразделы); арктическая фауна (34 вида млекопитающих, 140 - птиц, 36 - рыб, среди которых много эндемиков (боганидская и есейская палия; гольцы Дрягина, таймырский, «путоранчик» и др., сиг-пыжьян, муксун, валек); редкие виды животных (путоранский снежный баран) и места их обитания
3	**Тунгусский**	Ф	1995	296562; охранная зона 20241	Тунгусско-Чунский	В междуречье рр. Чуни и Чамбэ, правых притоков Подкаменной Тунгуски, в их среднем течении, в 20 км от пос. Ванавара	Невысокие хребты Среднесибирского плоскогорья с лиственничными и сосновыми лесами; цепь сопок в междуречье Кимчу и Хушмы прорезана висячей долиной ручья Чугрим, образующей эффектный водопад высотой 10 м; место падения метеорита в1908 г.; редкие виды животных (скопа, орлан-белохвост)
Категория ООПТ: ***Памятники природы***							
4	**Суломайские столбы**	Р	1985	1000	Байкитский	На востоке района в 25 км от пос. Суломай	Комплексный / Природные комплексы каньона с уникальными формами выветривания столбчатых базальтов
5	**Географический центр Российской Федерации**	Р	1993	1000	Илимпийский	На северо-западе района, в 370 км от пос. Тура	Природно-исторический / Природно-исторический / Южная часть оз. Виви с прилегающими северотаежными лесами на плато Сыверма Среднесибирского плоскогорья

Дальневосточный федеральный округ

Республика Саха (Якутия) (01.06.2006 г.)

N	Название ООПТ	Значение	Год создания ООПТ	Площадь, га	АТО	Местоположение	Профиль / Объекты охраны
Категория ООПТ: ***Государственные природные заповедники***							
1	**Усть-Ленский**	Ф	1985	1433000; охранная зона 1050000	Булунский	Дельта р. Лена; участок «Дельтовый» (центральная часть дельты) и «Сокол» (северо-запад Приморского кряжа и Хараулахского хребта)	Природные комплексы низинных и равнинных тундр и тундро-болот в сочетании с озерами, протоками и заливами в дельте Лены. Основные места нагула и формирования нерестовых стад, зимовки и концентрации ценных видов рыб. Места гнездований редких видов птиц. Места отела северного оленя и норения песца; лежбища моржей; поселения черношапочного сурка. Редкие виды растений и уникальные растительные сообщества. ВКиПН (предл.)
2	**Олекминский**	Ф	1984	847102; охранная зона 25000	Олекминский	Правобережье р. Олекма в Южной Якутии	Природные комплексы горнотаежных лиственничных и кедрово-пихтовых лесов с характерной фауной (лось, изюбрь, дикий северный олень, кабарга, рысь, бурый медведь, лисица, выдра, колонок, редко - росомаха, соболь, американская норка)
Категория ООПТ: ***Природные парки***							
3	**Сиинэ**	Р	1996	1467520	Горный	Южная часть Лено-Вилюйского междуречья, бассейн р. Синяя; в 50 км от пос. Джикимдя	Природные комплексы елово-лиственничных лесов долины р. Синяя. Дикий северный олень, медведь, косуля, заяц, лось, лисица, белка, глухарь и др.
4	**Усть-Вилюйский**	Р	1997	1016000	Кобяйский	Бассейны рр. Дянышка, Леписке, Мундалык на севере Центральной Якутии; на базе бывшего одноименного заказника	Природные комплексы северо- и среднетаежных лиственничных лесов. Фауна: лось, соболь, ондатра, дикий северный олень, бурый медведь, лиса, росомаха, лебедь, тетерев, глухарь, орлан-белохвост, рябчик, белая куропатка, снежный баран, беркут, сапсан, черношапочный сурок, черная казарка, лебедь-кликун, места нереста и нагула промысловых рыб
5	**Момский**	Р	1996	2175600	Момский	Восточная часть Момо-Селенняхской впадины, бассейн верховьев р. Момы, включая Буордахский горный массив с пиком Победа (3003м)	Уникальные природные объекты: вулканический купол Балаган-Таас и крупнейшая наледь – Улахан-Тарын, крупное незамерзающее озеро Улахан-Кюель. Фауна: северный олень, лось, снежный баран, обыкновенная лисица, горностай, росомаха, черношапочный сурок, белка, заяц-беляк, белая куропатка, рябчик, глухарь. Городище древнего Зашиверска; Спасо-Зашиверская церковь.
6	**Колыма**	Р	2000	2188000	Среднеколымский		
7	**Ленские Столбы**	Р	1995	1353000; охранная зона 868000	Хангаласский	Правобережье р. Лены, Лено-Буотамское междуречье, долина нижнего течения р. Буотама; 2 участка	Природные комплексы равнинной лиственничной тайги с сосновыми лесами и аласами, луговой и степной долинной растительностью. Образцы выветривания кембрийских известняков. Фауна: обыкновенная лисица, бурый медведь, горностай, ласка, колонок, соболь, росомаха, рысь, кабарга, косуля, благородный олень, лось, дикий северный олень, ондатра и др. Памятники археологии: древнейшая стоянка человека - Диринг-Юрях, писаницы и жертвенники рр. Лена и Синяя
Категория ООПТ: ***Памятники природы***							
8	**Горец Амгинский**	Р	1980		Алданский		Комплексный
9	**Скальное**	Р	1987		Алданский		Комплексный
10	**Хапташинский Яр**	Р	1980		Аллаиховский		Комплексный
11	**Боролоох**	Р	1980		Аллаиховский		Комплексный
12	**Большой Ляховский**	Р	1971		Булунский		Комплексный
13	**Ерюю**	Р	1980		Мегино-Кангаласский		Комплексный

N	Название ООПТ	Значение	Год создания ООПТ	Площадь, га	АТО	Местоположение	Профиль / Объекты охраны
14	**Муостах Тарын**	Р	1980		Мегино-Кангаласский		Комплексный
15	**Суллар**	Р	1980		Мегино-Кангаласский		Комплексный
16	**Чукочье**	Р	1971		Нижнеколымский		Комплексный
17	**Мамонтова Гора**	Р	1987		Томпонский		Комплексный
18	**Ойягосский Яр**	Р	1971		Усть-Янский		Комплексный
19	**Менденский**	Р	1980		Хангаласский		Комплексный
20	**Муостах**	Р	1980		Хангаласский		Комплексный
21	**Наледный**	Р	1980		Хангаласский		Комплексный
22	**Ой-Муранский рифовый массив**	Р	2002	60	Хангаласский		Комплексный
23	**Улахан-Тарын**	Р	1980		Хангаласский		Комплексный
24	**Харыйа**	р	1980	5	Хангаласский		Комплексный
25	**Юнюгестэх**	Р	1980		Хангаласский		Комплексный
26	**Каменная шкатулка**	М	1995	30000	Алданский		Комплексный
27	**Гора Эбэ-хайа**	М	1999		Анабарский		Комплексный
28	**Жертвенный камень**	М	1999		Анабарский		Комплексный
29	**Озеро Улахан-Кюэль**	М	1999		Анабарский		Комплексный
30	**Священная сопка**	М	1999		Анабарский		Комплексный
31	**Сопка Куба-араабыт**	М	1999		Анабарский		Комплексный
32	**Туой кири**	М	1999		Анабарский		Комплексный
33	**Географический Центр Якутии**	М	1999	100	Верхоянский		Комплексный
34	**Кисилээх**	М	1995		Верхоянский		Комплексный
35	**Мать-Гора**	М	1995	13400	Верхоянский		Комплексный
36	**Алданские острова**	М	1999		г. Нерюнгри		Комплексный
37	**Тимптонский каскад**	М	1994		г. Нерюнгри		Комплексный
38	**Усун Кюэль**	М	1995		г. Якутск		Комплексный
39	**Аграфена**	М	1999	3200	Жиганский		Комплексный
40	**Дуванный Яр**	М	1980		Нижнеколымский		Комплексный
41	**Останцы выветривания**	М	1980		Нижнеколымский		Комплексный
42	**Походская Едома**	М	1980		Нижнеколымский		Комплексный
43	**Роговатка**	М	1980		Нижнеколымский		Комплексный
44	**Кэлтэгэй Арыы**	М	1995		Нюрбинский		Комплексный
45	**Сытыган Сылба**	М	2000		Оймяконский		Комплексный
46	**Турук Хайа**	М	2000		Олекминский		Комплексный
47	**Хомустах**	М	1996	195	Олекминский		Комплексный
48	**Кири Таас**	М	2004	4000	Оленекский		Комплексный
49	**Мэрчимдэн**	М	2004	6000	Оленекский		Комплексный
50	**Сенкю**	М	2004	2000	Оленекский		Комплексный
51	**Сэвэки**	М	2004	400	Оленекский		Комплексный
52	**Тангаралаах**	М	2004	100	Оленекский		Комплексный
53	**Тиис Хая**	М	2004	5000	Оленекский		Комплексный
54	**Эбиэн Мас**	М	2004	12000	Оленекский		Комплексный
55	**Крестовка**	М	1991	46850	Среднеколымский		Комплексный

N	Название ООПТ	Значение	Год создания ООПТ	Площадь, га	АТО	Местоположение	Профиль / Объекты охраны
56	**Абаасы балагана**	М	2003		Сунтарский		Комплексный
57	**Динозавр**	М	2003		Сунтарский		Комплексный
58	**Долгучаан (метеорит)**	М	1999		Томпонский		Комплексный
59	**Чаран**	М	1994		Усть-Алданский		Комплексный
60	**Тересклен Ленский**	М	2003		Хангаласский		Комплексный
Категория ООПТ: ***Ботанические сады***							
61	**Якутский ботанический сад Института биологических проблем криолитозоны СО РАН**	Ф	1962	540	г. Якутск	Юго-западная окраина г. Якутск; под грядой Чочур-Мыран	Более двух тысяч видов ценных кормовых, лекарственных и пищевых природных и культурных растений
Категория ООПТ: ***Детские экологические парки***							
62	**Хотуйа**	М	2000	15	Амгинский		
63	**Тускул**	М	1999	35	г. Якутск		
64	**Кэнкемэ**	М	1999	28000	Намский		
65	**Булуу Чээнэ**	М	2000	1100	Сунтарский		
Категория ООПТ: ***Зоны покоя***							
66	**Буденовка**	Р	1999	56000	Намский		Комплексный
67	**Песчаная**	Р	1999	30000	Намский		Комплексный
68	**Индеркей**	М	1995	57600	Верхоянский		Комплексный
69	**Оз. Абырабыт**	М	1995	131700	Верхоянский		Комплексный
70	**Оз. Дапдары**	М	1995	69400	Верхоянский		Комплексный
71	**Оз. Намы**	М	1995	28300	Верхоянский		Комплексный
72	**Оз. Чалла**	М	1995	50000	Верхоянский		Комплексный
73	**Оюн-Юреге**	М	1995	224000	Верхоянский		Комплексный
74	**р. Кючюс**	М	1995	56400	Верхоянский		Комплексный
75	**р. Нельгесе**	М	1995	223900	Верхоянский		Комплексный
76	**р. Неннели**	М	1995	78400	Верхоянский		Комплексный
77	**р. Суруктаах**	М	1995	29700	Верхоянский		Комплексный
78	**р. Халтысы**	М	1995	132400	Верхоянский		Комплексный
79	**р. Эчий**	М	1995	229800	Верхоянский		Комплексный
80	**Солосчу**	М	2001	1308,5	г. Якутск		Комплексный
81	**Люксини**	М	1999	566317	Ленский		Комплексный
82	**Хотого**	М	1997	244000	Ленский		Комплексный
Категория ООПТ: ***Охраняемые ландшафты***							
83	**Абалах**	Р	1994, 1996	1045, в том числе озеро 236	Мегино-Кангаласский	Междуречье Суола-Бэкэнэ, в 5 км на юго-запад от с. Елечей.	Комплексный, гидрологический / Лечебная грязь, водоплавающие птицы
Категория ООПТ: ***Ресурсные резерваты***							
84	**Бассейн Бадярихи**	Р	1995	300000	Абыйский	В 30 км на юго-восток от с. Киэнг-Кюель	Комплексный / Фауна: дикий северный олень, лось, соболь, бурый медведь, ценные виды рыб, водоплавающие птицы
85	**Бассейн Шангина**	Р	1995	200000	Абыйский	В 70 км на северо-восток от пос. Белая Гора	Комплексный / Фауна: дикий северный олень, лось, соболь, бурый медведь, ондатра, ценные виды рыб, водоплавающие птицы. Родиола розовая и другие редкие растения
86	**Сайылык**	Р	1980	24600	Абыйский	В 30 км на север от с. Куберганя	Комплексный / Фауна: ондатра, заяц, песец, обыкновенная лисица, лось, дикий северный олень, стерх, лебеди, гуси, гагары, турпаны, морянки, гоголь, свиязь, кулики, чайки

N	Название ООПТ	Значение	Год создания ООПТ	Площадь, га	АТО	Местоположение	Профиль / Объекты охраны
87	**Суторуоха**	Р	1996	500000	Абыйский		Комплексный / Фауна: дикий северный олень, лось, соболь, бурый медведь, водоплавающие птицы, ондатра, чир и другие сиговые. Родиола розовая
88	**Озеро Ожогино**	Р	1996	241250	Абыйский, Аллаиховский	В 80 км на север от пос. Белая Гора	Комплексный / Фауна: дикий северный олень, лось, бурый медведь, рысь, соболь, гагары, лебеди, розовая чайка, орлан-белохвост, ценные виды рыб
89	**Верхнеамгинский**	Р	1995	588000	Алданский	В 70 км на север от пос. Томмот	Комплексный / Фауна: благородный олень, косуля, рысь, речная выдра, красношейная поганка, серая цапля, серая утка, сапсан, орлан-белохвост, беркут, скопа, серый и черный журавли, синий соловей, соловей-свистун, черный аист, дикуша, оляпка
90	**Суннагино-Силиглинский**	Р	2000	482865	Алданский	В 20 км на юго-запад от с. Чагда	Комплексный / Фауна: бурый медведь, лось, дикий северный олень, изюбрь, соболь, норка, кабарга, росомаха, выдра, снежный баран, глухарь, рябчик, тундряная куропатка, дикуша, орлан-белохвост, сапсан, скопа, черный аист, тетерев, таймень, ленок, хариус, сиг и др.
91	**Кыталык**	Р	1996	2598595	Аллаиховский	Побережье Восточно-Сибирского моря, Яно-Индигирское междуречье, бассейн р. Хрома; на базе заказников Елонь и Хрома с расширением за счет прилегающих угодий; 2 участка	Комплексный / Высокопродуктивные водно-болотные угодья. Места временных скоплений и остановок на пролете мигрирующих птиц (гусей, лебедей, уток, куликов), места нагула полупроходных рыб; пастбища кочующего дикого северного оленя. Редкие растения. Захоронения мамонтовой фауны. Палеолитические стоянки древнего человека
92	**Амма**	Р	1999	735430	Амгинский		Комплексный
93	**Терпей-Тумус**	Р	1997	1112000	Анабарский	Побережье моря Лаптевых, включая бухту Нордвик, Анабарский залив, Анабарскую губу и острова - Большой Бегичев, Малый Бегичев, Преображения, Песчаный с прилегающей морской акваторией; в 80 км на запад от с. Усть-Оленек	Комплексный / Фауна: белый медведь, дикий северный олень, песец, морской заяц, стерх, белый гусь, кречет, малый лебедь, полярная гагара, канадский журавль, сибирская гага, орлан-белохвост, сапсан, черная казарка, клоктун, пискулька, розовая чайка, ценные виды рыб
94	**Лена-Дельта**	Р	1996	5932000	Булунский	Вдоль внешних границ участков Дельтовый и Сокол заповедника Усть-Ленский; включает участки Восточный, Туора-Сис и архипелаг Новосибирских островов (о-ва Ляховские, Анжу, Де-Лонга)	Комплексный / Полигонально-валиковые тундры и болота в дельте Лены. Места гнездования мигрирующих птиц. Редкие и эндемичные виды животных (черношапочный сурок, снежный баран, лаптевский морж, розовая чайка, малый лебедь, орлан-белохвост, сапсан, гаги, белый медведь и др.). Белуха, моржи, морские утки и их зимовки в акватории Великой Сибирской полыньи. Лиственничники на о. Тит-Ары. Исторические памятники (могила Вальтера на о. Котельный, места захоронения членов экспедиции В. Де-Лонга, древнейшие в высокоширотной Арктике стоянки человека на о. Жохова и др.)
95	**Тобуйа**	Р	2000	549677	Верхневилюйский		Комплексный
96	**Бассейн Ожогино**	Р	2002	748740	Верхнеколымский		Комплексный / Фауна
97	**Бассейн Ясачная**	Р	2002	857268	Верхнеколымский		Комплексный / Фауна
98	**Сылгы-Ытар**	Р	1984	18800	Верхнеколымский	Правобережье р. Колыма на Ожогино-Колымской низменности, у отрогов Юкагирского плоскогорья	Комплексный / Фауна: лось, песец, рысь, росомаха, соболь, обыкновенная лисица, ласка, горностай, ондатра, боровые птицы, хищные и водоплавающие птицы, ценные виды рыб
99	**Олдьо**	Р	2002	600000	Верхоянский		Комплексный
100	**Туостах**	Р	1997	500000	Верхоянский		Комплексный / Фауна: дикий северный олень, лось, соболь, водоплавающие гусеобразные и боровые птицы, редкие виды птиц, ценные виды рыб
101	**Тимирдикээн**	Р	1995	520000	Вилюйский	У стыка административных границ Оленекского, Вилюйского и Верхневилюйского улусов	Комплексный / Фауна: рысь, бурый медведь, обыкновенная лисица, соболь, дикий северный олень, лось, каменный глухарь, сапсан, беркут, гуменник, серый журавль, серая цапля и др. Редкие виды растений: родиола розовая, мелколепестник Комарова, вздутоплодник сибирский. Ценные виды рыб: осетр, таймень, ленок, тугун
102	**Харыйалаах**	Р	2000	570699	Вилюйский	У административной границы с Намским и Горным улусами	Комплексный / Фауна: лось, косуля, белка, колонок, заяц, ондатра, обыкновенная лисица, бурый медведь, тетерев, куропатка, глухарь, рябчик, утки, шилохвость, широконоска, свиязь и др.

N	Название ООПТ	Значение	Год создания ООПТ	Площадь, га	АТО	Местоположение	Профиль / Объекты охраны
103	**Большое Токко**	Р	1979, 1983	265800	г. Нерюнгри	На крайнем юго-востоке республики; 2 участка: Токинский (акватория озер Б. Токо и М. Токо) и Алгомский (бассейн верховьев р. Алгома)	Комплексный / Фауна: беркут, орлан-белохвост, сапсан, дикуша, черный журавль, снежный баран Аллена, кабарга, северный олень, лось и др.
104	**Унгра**	Р	1979	280000	г. Нерюнгри	Долина р. Унгра от устья до впадения ключа Алдакай с охватом бассейнов ключей Алдакай, Синсирик, Левая и Правая Унгра, Якокит, Дурай	Комплексный / Фауна: изюбрь, кабарга, дикий северный олень, лось, рысь, бурый медведь, серый и черный журавли, цапли, гуменник, рябчик, белая куропатка, тетерев, ценные виды рыб
105	**Кэнкэмэ**	Р	1996	93632	г. Якутск		Комплексный / Фауна: лось, косуля, заяц-беляк, соболь, горностай, боровые и водоплавающие птицы, серый журавль
106	**Бэс-Кюель**	Р	1996	108000	Горный	Северо-восточная часть Лено-Вилюйского междуречья	Комплексный / Фауна: орлан-белохвост, тетеревятник, сапсан, клоктун, рысь, лось, дикий северный олень, косуля, колонок, горностай, белка, соболь, обыкновенная лисица
107	**Харыйалах**	Р	1969	53000	Горный		Комплексный
108	**Линдэ**	Р	2001	1880296	Жиганский		Комплексный
109	**Муна**	Р	2000	2235315	Жиганский	В 40 км на запад от с. Менкеря	Комплексный / Фауна: лось, дикий северный олень, соболь, колонок, таймень, ленок, хариус
110	**Ундюлюнг**	Р	1994	715600	Жиганский	Бассейн правого притока р. Лена на юге улуса	Комплексный / Фауна: таймень, ленок, восточносибирский сиг, сиг-валек, восточносибирский хариус, осетр; лось, дикий северный олень, бурый медведь, соболь, рябчик, глухарь, лебедь-кликун, орлан-белохвост
111	**Белянка**	Р	1997	262400	Кобяйский		Комплексный
112	**Кэлэ**	Р	1996	450000	Кобяйский	В 30 км на восток от с. Сегян-Кюель	Комплексный / Фауна: снежный баран, черношапочный сурок, лось, дикий северный олень, водоплавающие птицы, ценные виды рыб
113	**Пилька**	Р	1979	216000	Ленский	Бассейн р. Пилька с притоками, а также правобережье р. Лена; по границе с Иркутской областью	Комплексный / Фауна: хариус, ленок, сорога, елец; лось, олень, изюбрь, бурый медведь, соболь, лиса, горностай, выдра, американская норка; глухарь, белая куропатка, рябчик, черный журавль, серый журавль, гоголь
114	**Хамра**	Р	2001	270254	Ленский	Пойма речки Хамра со всеми притоками, в т.ч. Хамринские озера до р. Нюя	Комплексный / Фауна: американская норка, соболь, ценные виды рыб (сиг, хариус, ленок и др.)
115	**Эргеджей**	Р	2000	210130	Ленский		Комплексный
116	**Тамма**	Р	1995	177200	Мегино-Кангаласский	В юго-западной части Мегино-Кангаласского улуса, у границ Амгинского, Хангаласского улусов; в 2 км на юг от с. Хатылыма	Комплексный / Фауна: заяц-беляк, ондатра, лисица, бурый медведь, колонок, соболь, рысь, кабарга, косуля, лось, благородный олень, беркут, и др.
117	**Вилюйский**	Р	2000	393340	Мирнинский		Комплексный / Боровые птицы, копытные и пушные звери, ценные рыбы
118	**Джункун**	Р	1987	200000	Мирнинский	В 70 км на запад от г. Мирный; в южной части улуса	Комплексный / Фауна: лось, дикий северный олень, соболь, горностай, ондатра, глухарь, рябчик, тетерев, куропатка, мигрирующие птицы
119	**Чонский**	Р	2000	762612	Мирнинский		Комплексный
120	**Эсэлях**	Р	1996	2402000	Момский		Комплексный
121	**Белоозерский**	Р	1974	63600	Намский	В 80 км на север от с. Намцы	Комплексный / Фауна: лось, бурый медведь, рысь, ондатра, заяц-беляк, косуля; орлан-белохвост, серый журавль, цапли, лебеди и др. водоплавающие; ценные виды рыб (осетровые, нельма, таймень, омуль, ленок и др.)
122	**Харбайы**	Р	1996	32600	Намский		Комплексный / Фауна: белка, ондатра, соболь, горностай, колонок, лисица, бурый медведь, росомаха, рысь, косуля, лось, кречет, орлан-белохвост, сапсан, тетеревятник, клоктун, скопа, беркут
123	**Колыма-Корен (Дельта Колымы)**	Р	2002	150000	Нижнеколымский	Побережье Восточно-Сибирского моря у устья р. Медвежьей с островами; граничит с ресурсным резерватом Чайгургино	Комплексный / Водно-болотные угодья; черношапочный сурок, снежный баран, водоплавающие птицы; места нагульных концентраций ряпушки, муксуна, нельмы, омуля
124	**Курдигино Крестовая**	Р	2002	1067100	Нижнеколымский	Побережье Восточно-Сибирского моря у устьев рр. Курдигино, Агафонова	Комплексный / Фауна: белый медведь, морж, стерх, розовая чайка, белый гусь, белоклювая гагара, сибирская гага, пискулька, черная казарка, клоктун, американская синьга, малый лебедь, лебедь-кликун, белая сова, орлан-белохвост, кречет, беркут, грязовик, кроншнеп-малютка

N	Название ООПТ	Значение	Год создания ООПТ	Площадь, га	АТО	Местоположение	Профиль / Объекты охраны
125	**Медвежьи острова**	Р	2002	15333	Нижнеколымский	О-ва Крестовский, Пушкарева, Леонтьева, Лысова и Четырехстолбового в Восточно-Сибирском море, а также километровая зона акватории вокруг каждого острова	Комплексный / Фауна: белый медведь, кольчатая нерпа, белуха, лаптевский морж, черная казарка, белый гусь, гага, гагары, белая чайка, бургомистр, розовая чайка
126	**Чайгургино**	Р	1982	2375600	Нижнеколымский	3 изолированных участка: Алазейский, Чукочье, Омолонский; первые два - на побережье Восточно-Сибирского моря	Комплексный / Фауна: дикий северный олень, лось, бурый медведь, белый медведь, песец, соболь, росомаха, лисица, ондатра, каменный глухарь, стерх, белый гусь, черная казарка, гага, полярная гагара, сокол-сапсан, ценные виды рыб
127	**Сюгджэр**	Р	2000	399968	Нюрбинский	В 120 км на северо-запад от с. Хаты	Комплексный / Фауна: лось, дикий северный олень, обыкновенная лисица, соболь, ондатра, заяц, колонок, горностай, рысь, глухарь, тетерев, куропатка и др.
128	**Тюкян**	Р	2000	536520	Нюрбинский	В 120 км на север от с. Сайылык	Комплексный / Фауна: лось, дикий северный олень, лисица, соболь, колонок, рысь, глухарь, тетерев, куропатка, ценные виды рыб
129	**Ээдьээн**	Р	2000	271315	Нюрбинский		Комплексный
130	**Верхнеиндигирский**	Р	1992	700000	Оймяконский	В 25 км на юго-восток от с. Сордоннох	Комплексный / Фауна: дикий северный олень, снежный баран, лось, бурый медведь, черношапочный сурок, рысь, белоклювая гагара, клоктун, серый журавль, ценные виды рыб
131	**Горный**	Р	2002	696078	Оймяконский		Комплексный
132	**Бирюк**	Р	2001	415000	Олекминский		Комплексный
133	**Кейикте**	Р	2001	432000	Олекминский	Приленское плато; в 130 км на север от г. Олекминск	Комплексный / Фауна: лось, косуля, дикий северный олень, рысь, гуси, орлан-белохвост, серый журавль
134	**WWF - Саха (Чаруода)**	Р	1997	1372000	Олекминский	Левобережье р. Олекма и южная часть Олекмо-Чарского нагорья, восточные отроги хребта Кодар и северо-восточные склоны хребта Удокан; в 50 км на юг от с. Торго	Комплексный / Фауна: дикий северный олень, лось, изюбрь, косуля, соболь, рысь, росомаха, кабарга, бурый медведь, северная пищуха, выдра, американская норка, ондатра, каменный глухарь, рябчик, кедровка, белая куропатка, пуночка, белая сова, сапсан, черный журавль, черный аист, беркут, скопа, лебедь-кликун, кроншнеп-малютка, орлан-белохвост, каменушка, филин, ценные виды рыб
135	**Алакит**	Р	2000	1500000	Оленекский		Комплексный
136	**Бур**	Р	2000	2200000	Оленекский		Комплексный
137	**Бэкэ**	Р	2000	1600000	Оленекский	В 150 км на юго-восток от с. Оленек.	Комплексный / Фауна: лось, дикий северный олень, соболь, колонок, ценные виды рыб
138	**Жирково**	Р	1971	11000	Среднеколымский	Полоса шириной 5 км вдоль левого берега р. Колыма от середины о-ва Федоровский (в 7 км от Жирково выше по течению) до середины о-ва Брусенинский (в 16 км от Жирково ниже по течению)	Комплексный / Фауна: лось, рысь, песец, бурый медведь, горностай, росомаха, боровые и водоплавающие птицы
139	**Седедема**	Р	1995	65000	Среднеколымский		Комплексный / Фауна: лось, бурый медведь, рысь, соболь, гагара, лебедь, орлан-белохвост, ценные виды рыб
140	**Троицкое**	Р	1975	5080	Среднеколымский	В 150 км на юго-запад от г. Среднеколымск	Комплексный / Ценные виды рыб: чир, карась, пелядь, окунь, щука. Лось, медведь, заяц, лисица, соболь, горностай, ондатра. Птицы, в т.ч. редкие: чешуйчатый крохаль, гуси, лебеди, розовая чайка, орлан-белохвост, сапсан, кулики, глухарь, рябчик, белая куропатка
141	**Бордон**	Р	1999	52500	Сунтарский		Комплексный
142	**Кемпендяй**	Р	1999	521181	Сунтарский	Группа озер (Муосааны,Чайыгда) и прилегающие сельскохозяйственные и лесные угодья; в 25 км на северо-восток от с. Кемпендяй	Комплексный / Фауна: дикий северный олень, лось, рысь, росомаха, соболь, белка, горностай; боровая дичь; водоплавающие птицы; карась, щука, красноглазка, плотва, окунь, елец
143	**Очума**	Р	1982	786808	Сунтарский	На севере улуса; в 80 км на север от с. Хордогой	Комплексный / Фауна: лось, дикий северный олень, обыкновенная лисица, соболь, ондатра, заяц, колонок, горностай, рысь, глухарь, тетерев, куропатка, черный аист
144	**Эргеджей**	Р	2001	213838	Сунтарский	В 80 км на юг от с. Агдары.	Комплексный / Фауна: водоплавающие птицы, бурый медведь, лось, дикий северный олень, соболь, горностай, колонок, рысь, росомаха, ондатра
145	**Барайы**	Р	2002	122887	Таттинский	Север Таттинского улуса, по границе с Томпонским улусом; в 100 км на север от с. Ытык-Кюель	
146	**Куолума- Чаппанда**	Р	1999	580133	Таттинский		Комплексный

N	Название ООПТ	Значение	Год создания ООПТ	Площадь, га	АТО	Местоположение	Профиль / Объекты охраны
147	**Сунтар-Хаята**	Р	1996	63100	Томпонский	Отроги хребта Сунтар-Хаята, бассейн верховьев рр. Восточная Хандыга и Элхуга; 210 – 250 км автодороги Хандыга - Магадан	Комплексный / Парусник Аммосова, снежный баран, редкие виды растений
148	**Томпорук**	Р	1983	285600	Томпонский	В 30 км от пос. Теплый Ключ	Комплексный / Фауна: бурый медведь, рысь, росомаха, колонок, обыкновенная лисица, соболь, заяц, ондатра, лось, дикий северный олень, кабарга, косуля, белая куропатка, рябчик, глухарь, тетерев, ястреб, сокол
149	**Тукулан**	Р	1999	728600	Томпонский		Комплексный
150	**Хоту**	Р	2000	2868700	Томпонский		Комплексный
151	**Приалданский**	Р	1997	476400	Усть-Алданский		Комплексный
152	**Аллах-Юньский**	Р	2001	221098	Усть-Майский	Бассейн нижнего течения р. Аллах-Юнь; в 40 км на северо-восток от с. Аллах-Юнь; по границе с Хабаровским краем	Комплексный / Фауна: дикий северный олень, кабарга, снежный баран, черношапочный сурок, рысь, речная выдра, белоклювая гагара, клоктун, серый журавль и др. Ценные виды рыб. Редкие виды растений
153	**Кюпский**	Р	2000	1761378	Усть-Майский		Комплексный
154	**Чабда**	Р	1999	853735,8	Усть-Майский	Бассейн р. Чабда с притоками; в 60 км на юг от с. Усть-Мая	Комплексный / Фауна: лось, дикий северный олень, снежный баран, кабарга, бурый медведь, соболь, норка, росомаха, выдра, глухарь, рябчик, тундряная куропатка, дикуша, орлан-белохвост, сапсан, скопа, черный аист, тетерев, ценные виды рыб
155	**Дельта Яны**	Р	1999	320900	Усть-Янский	Побережье залива Янсюй моря Лаптевых	Комплексный / Водно-болотные угодья; водоплавающие птицы
156	**Омолой**	Р	1996	332500	Усть-Янский	Побережье губы Буор-Хая моря Лаптевых; в 10 км на запад от с. Хайыр	Комплексный / Фауна: песец, бурый медведь, горностай, ласка, соболь, росомаха, рысь, лось, дикий северный олень, снежный баран, стерх, кречет, малый лебедь, полярная гагара, сибирская гага, орлан-белохвост, сапсан, черная казарка, клоктун, пискулька, розовая чайка, ценные виды рыб
157	**Томмот**	Р	2001	252800	Усть-Янский		Комплексный
158	**Ыгыанньа**	Р	1974	185600	Усть-Янский	В 50 км на север от с. Депутатский	
159	**Джероно**	Р	1969	81400	Хангаласский		Комплексный / Фауна: лось, косуля, заяц, рысь, глухарь, тетерев, рябчик, куропатка, утки
160	**Куолума**	Р	1999	251500	Чурапчинский	Алдано-Амгинское междуречье на водоразделах мелкодолинных речек, впадающих в рр. Алдан и Куолума; в 30 - 50 км на юго-восток от с. Мырыла	Комплексный / Фауна: лось, бурый медведь, косуля, ондатра, соболь, колонок, лисица, боровая дичь, перелетные птицы
161	**Орулган-Сис**	Р	2000	1183906	Эвено-Бытантайский	В 80 км на юго-запад от с. Батагай-Алыта	Комплексный / Фауна: лось, соболь, ондатра, дикий северный олень, снежный баран, бурый медведь, обыкновенная лисица, росомаха, черношапочный сурок, беркут, сапсан, орлан-белохвост, черная казарка, лебедь-кликун, тетерев, глухарь, рябчик, белая куропатка. Места нагула и нереста ценных рыб. Редкие и лекарственные растения
162	**Зашиверск**	М	1999	425000	Абыйский		Комплексный
163	**Аппарах**	М	1999	99171	Алданский		Комплексный
164	**Буфер Верхнеамгинский**	М	1999	329799	Алданский		Комплексный
165	**Буфер Суннангино-Силиглинский**	М	2001	7025	Алданский		Комплексный
166	**Гонам**	М	1996	209825	Алданский		Комплексный
167	**Гынным**	М	1997	568856	Алданский		Комплексный
168	**Джанда**	М	1997	277100	Алданский		Комплексный
169	**Кирбыкан**	М	1999	564897	Алданский		Комплексный
170	**Мундуруччу**	М	1996	427262,5	Алданский		Комплексный
171	**Нимныр**	М	1999	492635	Алданский		Комплексный
172	**Тыылах**	М	1999	236807	Алданский		Комплексный
173	**Улахан-Тала**	М	1997	183096,8	Алданский		Комплексный
174	**Кыталык**	М	2001	1472004	Аллаиховский	Граничит с ресурсным резерватом регионального значения Кыталык	Комплексный / Журавли

N	Название ООПТ	Значение	Год создания ООПТ	Площадь, га	АТО	Местоположение	Профиль / Объекты охраны
175	**Терпей-Тумус (буфер)**	М	1999	2927090	Анабарский		Комплексный
176	**Сордонноох**	М	2001	631100	Верхневилюйский		Комплексный
177	**Солокут**	М	1997	380000	Верхневилюйский		Комплексный
178	**Тымтайдаах**	М	2000	395629	Вилюйский		Комплексный
179	**Восток**	М	1999	874140	г. Нерюнгри		Комплексный
180	**Хатыми**	М	1999	392199	г. Нерюнгри		Комплексный
181	**Оз. Хахынайдах**	М	1994	150	Горный		Комплексный
182	**Китчан**	М	1999	700000	Кобяйский		Комплексный
183	**Вилюйское водохранилище**	М	2001	349500	Мирнинский		Комплексный
184	**Чоно-Вилюйское междуречье**	М	2001	1364270	Мирнинский		Комплексный
185	**Тарагана**	М	2001	24320	Намский		Комплексный
186	**Кэрбэчээн**	М	1999	193160	Оймяконский		Комплексный
187	**Мэкчиргэ**	М	1999	40400	Оймяконский		Комплексный
188	**Эйемю**	М	1999	201600	Оймяконский		Комплексный
189	**Черендей**	М	1996	1814	Олекминский	Острова и левобережная пойма р. Лена в 70 км от г. Олекминск выше по течению	Комплексный / Фауна: заяц, горностай, колонок, рябчик, горлица, утки, чайки, хариус, сиг, ленок, тугун
190	**Алакит**	М	2001	2165000	Оленекский		Комплексный
191	**Биректэ**	М	1999	712500	Оленекский		Комплексный
192	**Бэкэ**	М	2001	1498700	Оленекский		Комплексный
193	**Мархара**	М	2000	1702000	Оленекский		Комплексный
194	**Алазея**	М	2001	536200	Среднеколымский		Комплексный
195	**Ыгыатта**	М	1999	3100	Сунтарский		Комплексный
196	**Долгучан**	М	1999	308,9	Томпонский		Комплексный
197	**Оз. Таргылдьыма**	М	1997	4749	Усть-Алданский		Комплексный
198	**Мюрю**	М	1995	34844	Усть-Алданский		Комплексный / Фауна: косуля, серая цапля, клоктун, сапсан, серый журавль, кроншнеп, сойка, соловей-свистун
199	**Онер**	М	1995	10700	Усть-Алданский	Бассейн оз. Онер; в 20 км на север от с. Борогонцы	Комплексный / Фауна: косуля, серая цапля, сапсан, скопа, серый журавль, сойка, соловей-свистун. Редкие растения
200	**Буустаах**	М	1999	1464711	Усть-Янский	Побережье пролива Дмитрия Лаптева вдоль побережья моря Лаптевых у мыса Святой Нос; бассейн оз. Буустах	Комплексный / Ихтиофауна озера, водоплавающие птицы, дикие копытные животные, пушные звери, редкие виды растений
201	**Булуус**	М	1995	1105	Хангаласский		Комплексный / Источник подземных вод
202	**Куллаты**	М	1995	2768	Хангаласский		Комплексный / Природные комплексы Табагинского мыса, долины Куллаты - прародины первых Саха; места захоронения древних Саха. Уникальные выходы юрских и древнечетвертичных отложений на коренном берегу р. Лена, по р. Куллаты
Категория ООПТ: ***Уникальные озера***							
203	**Ожогино**	Р	1994	15700	Абыйский	Исток протоки Ожогин-Сээнэ	Гидрологический / Водоплавающие птицы, ценные виды рыб
204	**Моготоево**	Р	1994	32300	Аллаиховский	Соединяется с Восточно-Сибирским морем; в составе ресурсного резервата регионального значения Кыталык	Гидрологический / Ихтиофауна
205	**Улахан-Кюель**	Р	1994	820	Анабарский	В 65 км на юго-запад от с. Усть-Оленек.	Гидрологический / Водоплавающие птицы, песец, белый медведь
206	**Мастах**	Р	1994	1650	Вилюйский	Междуречье Аппаайы-Тарагай Юрэгэ	Гидрологический / Водные, рыбные и биологические ресурсы
207	**Большое Токко**	Р	1994	8260	г. Нерюнгри	В 10 км на юг от с. Токо; исток р. Мулам	Гидрологический / Водоплавающие птицы, ценные виды рыб
208	**Чабыда**	Р	1994	280	Горный	Озерная система в верховьях р. Ханчалы, на водоразделе с р. Ситта	Гидрологический / Водоплавающие птицы, ихтиофауна, лекарственные растения
209	**Сиэгемдэ**	Р	1994	1700	Жиганский	р. Ундюлюнг	Гидрологический / Водоплавающие птицы, ценные виды рыб
210	**Улахан-Кюель**	Р	1994	6780	Жиганский	Исток р. Улахан-Кюель-Сээнэ	Гидрологический / Ценные виды рыб, водоплавающие птицы

N	Название ООПТ	Значение	Год создания ООПТ	Площадь, га	АТО	Местоположение	Профиль / Объекты охраны
211	**Себян Кюель**	Р	1994		Кобяйский		Гидрологический
212	**Быранатталах**	Р	1994	3540	Кобяйский	Исток р. Быранатталаах-Юрях	Гидрологический / Водоплавающие птицы, ихтиофауна
213	**Лабыда**	Р	1994	350	Кобяйский	Междуречье Чирийэ-Ситтэ	Гидрологический / Водоплавающие птицы, ихтиофауна
214	**Нидьили**	Р	1994	11900	Кобяйский	Исток р. Сиэн, у с. Арыктах	Гидрологический / Водоплавающие птицы, ихтиофауна
215	**Сыалах**	Р	1994	560	Кобяйский	Междуречье без названия	Гидрологический / Ихтиофауна
216	**Тюнгюлю**	Р	1994	2170	Мегино-Кангаласский	Междуречье Суола-Туйма, у с. Тюнгюлю	Гидрологический / Водоплавающие птицы, ондатра, карась
217	**Белое**	Р	1994	1920	Намский	р. Беленькая	Гидрологический / Ихтиофауна, водоплавающие птицы
218	**Большое Морское**	Р	1994	20500	Нижнеколымский	Исток р. Анкаваам	Гидрологический / Ценные виды рыб, водоплавающие птицы
219	**Чукочье**	Р	1994	10400	Нижнеколымский		Гидрологический
220	**Дьенгкюдэ**	Р	1994	27700	Нюрбинский	Междуречье Вилюй-Марха	Гидрологический / Водоплавающие птицы, ихтиофауна, лекарственные растения
221	**Лабынкыр**	Р	1994	4470	Оймяконский	В западной части Верхнеиндигирского ресурсного резервата	Гидрологический / Водоплавающие птицы, ценные виды рыб
222	**Кемпендяй**	Р	1994	3	Сунтарский		Гидрологический / Ихтиофауна
223	**Муосааны**	Р	1994	180	Сунтарский	Исток р. Кюдяя; в 50 км на северо-восток от с. Кемпендяй	Гидрологический / Оригинальная естественная среда; ихтиофауна (щука, окунь, сорог, карась, пелядь), водоплавающие птицы
224	**Мюрю**	Р	1994	2670	Усть-Алданский	Междуречье Лена-Алдан, у с. Борогонцы	Гидрологический / Водоплавающие птицы, ихтиофауна, лекарственные растения
225	**Дьелиндэ**	Р	1994		Усть-Майский		Гидрологический
226	**Буустаах**	Р	1994	24900	Усть-Янский	Впадает в р. Архип-Юрэгэ	Гидрологический / Водоплавающие птицы, белый медведь
227	**Чурапча**	Р	1994	4	Чурапчинский	Междуречье Куталаах-Татта, в 1,0 км на запад от с. Чурапча	Гидрологический / Водоплавающие птицы, карась

Приморский край (01.06.2006 г.)

N	Название ООПТ	Значение	Год создания ООПТ	Площадь, га	АТО	Местоположение	Профиль / Объекты охраны
Категория ООПТ: ***Государственные природные заповедники***							
1	**Дальневосточный морской**	Ф	1978	64316, в том числе морская акватория 63000; охранная зона – 500 м вокруг сухопутных границ, 3 мили вокруг морских границ	г. Владивосток, Хасанский	4 участка в заливе Петра Великого Японского моря: Восточный (акватория – 45000 га, острова – 900 га), Южный (акватория – 15000 га, острова – 200 га), Западный (акватория – 3000 га), часть о-ва Попова (211,6 га). Всего 12 островов, в т.ч. Большой Пелис, Матвеева, Де-Ливорна, Гильдебрандта, Стенина, Дурново, Фуругельма	Биосферный / Морские и островные экосистемы залива Петра Великого; морские беспозвоночные (дальневосточный трепанг, приморский гребешок, морские ежи, морские звезды, камчатский краб, осьминог), рыбы (сахалинский осетр, красночешуйная красноперка, дальневосточный сарган, японский волосозуб, восточный морской окунь), птицы (цапли, бакланы, чернохвостая чайка), китообразные (черная косатка, обыкновенный дельфин, малый полосатик), ластоногие (ларга, сивуч); сосудистые растения (тис остроконечный, сосна густоцветковая, девичий виноград, лилии тигровая и поникающая, рододендрон Шлиппенбаха, водяной орех, каллопанакс семилопастный)
2	**Лазовский им. Л.Г. Капланова**	Ф	1935, 1957	120989,3; охранная зона 15978 (морская акватория)	Лазовский	На южном отроге хребта Сихотэ-Алинь (хребта Заповедный); междуречье рр. Киевка и Черная; на юго-востоке примыкает к Японскому морю. Имеет в составе острова Петрова и Бельцова (Японское море)	Природные комплексы кедрово-широколиственных лесов Южного Сихотэ-Алиня; редкие и исчезающие виды растений и животных (тис остроконечный, женьшень настоящий, микробиота перекрестнопарная, амурский тигр, амурский горал, дикий пятнистый олень, гималайский медведь, чешуйчатый крохаль, мандаринка, белохвостый орлан, скопа и др.)

N	Название ООПТ	Значение	Год создания ООПТ	Площадь, га	АТО	Местоположение	Профиль / Объекты охраны
3	**Сихотэ-Алинский**	Ф	1935	401428, в том числе морская акватория 2900; охранная зона 67660, в том числе сухопутная – 62550, морская - 5110	Тернейский, Дальнегорский, Красноармейский	Восточный и западный макросклоны центрального Сихотэ-Алиня; включает побережье и морскую акваторию Японского моря шириной 1 км (площадь - 2900 га)	Биосферный / Природные комплексы кедрово-еловых лесов, высокогорных лугов, морских побережий; редкие и исчезающие виды животных и растений (амурский тигр, горал, дикий пятнистый олень, чешуйчатый крохаль, мандаринка, белохвостый и белоплечий орланы, тис остроконечный, рододендрон Фори, полушник азиатский, заманиха высокая, кедр корейский и др.). ВКиПН, 2001 (объект «Центральный Сихотэ-Алинь»); МАБ, 1978
4	**Уссурийский им. В.Л. Комарова**	Ф	1934, 1973	40432	Уссурийский, Шкотовский	Южная часть Приморского края, на южных склонах гор Пржевальского	Природные комплексы хвойно-широколиственных и пихтово-еловых лесов, редкие и исчезающие виды растений и животных
5	**Ханкайский**	Ф	1990	39289; охранная зона 76810	Ханкайский, Хорольский, Черниговский, Спасский, Кировский, Лесозаводский	Западная часть Приморского края, болотистая местность по берегам озера Ханка. Состоит из пяти участков - Сосновый (375 га - Ханкайский р-н,), Мельгуновский (300 га - Хорольский р-н), Речной (12494 га – Хорольский, Черниговский, Спасский р-ны), Журавлиный (9479 га – Спасский р-н), Чертово Болото (16641 га - Кировский р-н)	Биосферный / Природные комплексы Приханкайской низменности, водоплавающие и околоводные птицы, в том числе редкие, и их местообитания международного значения (японский и даурский журавли, дальневосточный аист, тростниковая сутора, азиатский бекасовидный веретеник, колониальные гнездовья цапель); редкие виды растений и животных (лотос Комарова, сосна густоцветная, эвриала устрашающая, дальневосточная черепаха, китайский окунь Ауха, сом Солдатова, черный амур, желтощек, мелкочешуйчатый желтопер, горный лещ). Рамсар, 1994 («Озеро Ханка»); МАБ, 2005; Трансгран., 1996
6	**Кедровая Падь**	Ф	1950	17900	Хасанский	Южная часть Приморского края, низкогорный хребет Кедровый	Природные комплексы хвойно-широколиственных и широколиственных лесов, редкие и исчезающие виды растений и животных
Категория ООПТ: ***Природные парки***							
7	**Хасанский**	Р	1997	9540	Хасанский	Юг Хасанского района, ограничен с юго-востока морем, с запада - государственной границей	Природный комплекс, редкие и исчезающие виды растений и животных
Категория ООПТ: ***Государственные природные заказники***							
8	**Барсовый**	Ф	1979	106000	Хасанский	Южная часть Приморского края; граничит с государственной границей РФ и заповедником «Кедровая падь»	Комплексный / Природные комплексы широколиственных и хвойно-широколиственных лесов. Все виды фауны, в т.ч. редкие: леопард, амурский тигр, амурский горал, красный волк, дальневосточный лесной кот, орланы белоплечий и белохвост, мандаринка, желтоклювая цапля, черный аист и др. Редкие растения: береза Шмидта, тис остроконечный, калопанакс семилопастной, женьшень настоящий, башмачки настоящий и крупноцветковый и др.
9	**Тихий**	Р	1957	12600	Анучинский	Центральная часть Приморского края, междуречье рр. Синегорка и Арсеньевка	Зоологический / Водоплавающие и околоводные птицы: черная и обыкновенная кряква, камышница, мандаринка, тростниковая сутора
10	**Залив Восток**	Р	2000	1820, морская акватория	г. Находка, Партизанский	Акватория залива Восток, ограниченная линией, соединяющей о-ва Пещурова и Елизарова	Морской, комплексный / Природные морские сообщества
11	**Черные скалы**	Р	1984, 1996	12400	Дальнегорский	Восточная часть Приморского края, побережье Японского моря	Зоологический / Горал, пятнистый олень
12	**Таежный**	Р	1978, 1996	29000	Красноармейский	Северная часть Приморского края, бассейн р. Перевальной	Зоологический / Амурский тигр, соболь, колонок, изюбрь, кабарга, медведи гималайский и бурый и др., около 90 видов гнездящихся птиц, 16 редких видов насекомых
13	**Борисовское плато**	Р	1996	63429	Надеждинский, Уссурийский, Хасанский	Юго-западная часть Приморского края, вдоль границы с Китаем	Зоологический / Редкие и исчезающие виды животных (дальневосточный леопард, малая пестрогрудка, косматый поползень, китайская медоносная пчела, группа китайских и корейских жужелиц и др.) и растений
14	**Васильковский**	Р	1973, 1996	34000	Ольгинский	Юго-восточная часть Приморского края, побережье Японского моря	Зоологический / Амурский тигр, пятнистый олень
15	**Полтавский**	Р	1963, 1996	119000	Пограничный, Октябрьский	Западная часть Приморского края	Зоологический / Косуля, пятнистый олень, кабан, лисица, колонок, фазан
16	**Верхнебикинский**	Р	1998	746482	Пожарский		Ландшафтный. Предложен к включению в ВКиПН (объект «Центральный Сихотэ-Алинь»)

N	Название ООПТ	Значение	Год создания ООПТ	Площадь, га	АТО	Местоположение	Профиль / Объекты охраны
17	**Горалий**	Р	1976	4749	Тернейский	Побережье Японского моря от бухты Уполномоченная до горы Железняк; в составе Сихотэ-Алинского заповедника	Зоологический / Горал. ВКиПН, 2001 (объект «Центральный Сихотэ-Алинь»)
18	**Лосиный**	Р	1986, 1997	26000	Тернейский	Северная часть Приморского края	Зоологический / Природный комплекс, редкие и исчезающие виды растений и животных
19	**Березовый**	Р	1963, 1996	60000	Чугуевский	Центральная часть Приморского края	Зоологический / Амурский тигр, гималайский медведь, кабарга, изюбрь
Категория ООПТ: ***Памятники природы***							
20	**Озеро Казенное**	Р	1986	11,5	Анучинский		Гидрологический / Экосистема озера
21	**Озеро Ореховое**	Р	1986	1,5	Анучинский		Гидрологический / Экосистема озера
22	**Стоянка В.К. Арсеньева**	Р	1986	1	г. Арсеньев		Природно-исторический / Мемориальный объект - стоянка Арсеньева
23	**Тисовая роща**	Р	1975	5	г. Арсеньев		Ботанический / Роща
24	**Дубовая роща**	Р	1987	10	г. Артем	В 2 км от пос. Заводской	Ботанический / Дубовая роща
25	**Искусственные посадки кедра**	Р	1988	20	г. Артем	В пойме р. Озерные Ключи	Ботанический / Культуры кедра
26	**Озеро Черепашье**	Р	1987	1,5	г. Артем	В 1,5 км от бухты Пионерской	Гидрологический / Экосистема озера
27	**Пихтовые леса**	Р	1988	50	г. Артем	В районе Сухой речки	Ботанический / Пихтовый лес
28	**Семенной участок пихты цельнолистной**	Р	1987	100	г. Артем	В 1 км от бухты Муравьиной	Ботанический / Семенной участок пихты цельнолистной
29	**Геологический разрез Анизийский**	Р	1989	1	г. Владивосток	У береговой линии острова Русский, между мысами Жидкова и Карамзина	Геологический / Стратотипическое обнажение пород среднего триаса
30	**Геологический разрез Тобизинский**	Р	1989	2,5	г. Владивосток	У береговой линии побережья острова Русский между мысами Карамзина и Пологим	Геологический / Стратотипическое обнажение пород нижнего триаса
31	**Геологический разрез Чернышевский**	Р	1989	1	г. Владивосток	У береговой линии побережья бухты Чернышева	Геологический / Стратотипическое обнажение пород нижнего триаса
32	**Кекуры Жаба и Тюлень**	Р	1984	1	г. Владивосток	На север от г. Владивосток; Лазурное лес-во	Геологический / Скальные останцы кекуры
33	**Обнажение горных пород Лазурное**	Р	1984	0,5	г. Владивосток	На север от г. Владивосток; Лазурное лес-во	Геологический / Геологическое обнажение
34	**Острова Карамзина и Верховского**	Р	1984	6,6	г. Владивосток	Залив Петра Великого	Зоологический / Островные экосистемы
35	**Популяция чистоустовника Клейтона**	Р	1987	0,2	г. Владивосток	У западной границы Ботанического сада ДВО РАН	Ботанический / Популяция чистоустовника Клейтона
36	**Посадки кедра корейского**	Р	1987	1,5	г. Владивосток	Лазурное лес-во, кв. 73	Ботанический / Лесные культуры кедра корейского
37	**Прибрежная часть Амурского залива**	Р	1974	1,6	г. Владивосток	От курорта Сад-город до ст. Санаторная	Комплексный / Прибрежный ландшафт
38	**Приостровные акватории залива Петра Великого**	Р	1974	300	г. Владивосток	Акватории у о-вов Рикорда, Наумова, Малого, Клыкова, Верховского, Пахтрусова, Карамзина, Невельского, Кротова, Сергеева, Моисеева, Желтухина, Антипенко, Сибирякова, Римского-Корсакова, Фуругельма, Веры	Гидрологический / Приостровные акватории залива
39	**Участок пихты цельнолистной**	Р	1987	30	г. Владивосток	Сад-город, кв. 87	Ботанический / Пихта цельнолистная
40	**Ячеистые скалы**	Р	1984	1	г. Владивосток	Бухта Тихая	Геологический / Скалы с особым типом выветивания
41	**Бухта Анна**	Р	1974	1500, морская акватория	г. Находка	г. Находка	Гидрологический
42	**Водопад реки Каменки**	Р	1984	5	г. Партизанск	р. Каменка	Комплексный / Водопад
43	**Гора Сенькина Шапка (или Книжная Полка)**	Р	1987	1	г. Партизанск	В 10 км от г. Партизанск, в 150 м от с. Заречное	Комплексный / Ландшафт
44	**Гора Скалистая**	Р	1988	71	г. Партизанск		Комплексный / Ландшафт

N	Название ООПТ	Значение	Год создания ООПТ	Площадь, га	АТО	Местоположение	Профиль / Объекты охраны
45	**Обнажение горных пород Щеки**	Р	1984	3	г. Партизанск		Геологический / Геологическое обнажение
46	**Парк культуры и отдыха Дворца культуры угольщиков**	Р	1984	11	г. Партизанск		Ботанический / Парк
47	**Роща калопанокса семи-лопастного (диморфанта)**	Р	1984	4	г. Партизанск		Комплексный / Калопанокс семилопастной
48	**Болото Прибрежное**	Р	1984	27	г. Фокино	На севере о-ва Аскольд, у маяка Ступенчатый	Гидрологический / Экосистема болота
49	**Озеро Бразениевое**	Р	1984	27	г. Фокино	В 5 км на восток от Центральной усадьбы Шкотово-26	Ботанический / Растительность и флора озера
50	**Озеро Гусиное**	Р	1974	150	г. Фокино	На о-ве Путятин	Гидрологический / Экосистема озера
51	**Озеро Пресное**	Р	1984	70	г. Фокино	В 25 км от ст. Дунай	Гидрологический / Экосистема озера
52	**Озеро Цаплиное**	Р	1984	25	г. Фокино	В 5 км на юг от Центральной усадьбы Шкотово-26	Гидрологический / Экосистема озера
53	**Лесной массив Китовое Ребро**	Р	1985	350	Дальнегорский		Ботанический / Лесной массив
54	**Пещера Белый Парус**	Р	1986	3	Дальнегорский		Геологический / Пещера
55	**Пещера Дальнегорская**	Р	1986	3	Дальнегорский		Геологический / Пещера
56	**Пещера Крутая**	Р	1986	1	Дальнегорский		Геологический / Пещера
57	**Пещера Ледяная Малютка**	Р	1986	3	Дальнегорский		Геологический / Пещера
58	**Пещера Лилия**	Р	1986	1	Дальнегорский		Геологический / Пещера
59	**Пещера Нежная**	Р	1986	3	Дальнегорский		Геологический / Пещера
60	**Пещера Николаевская**	Р	1986	12	Дальнегорский		Геологический / Пещера
61	**Пещера Новая**	Р	1986	3	Дальнегорский		Геологический / Пещера
62	**Пещера Обреченная**	Р	1986	3	Дальнегорский		Геологический / Пещера
63	**Пещера Садовая**	Р	1986	3	Дальнегорский		Геологический / Пещера
64	**Пещера Сюрпризная**	Р	1986	1	Дальнегорский		Геологический / Пещера
65	**Пещера Холодильник**	Р	1986	3	Дальнегорский		Геологический / Пещера
66	**Пещера Чертовы Ворота**	Р	1986	75	Дальнегорский		Геологический / Пещера
67	**Петропавловские озера**	Р	1974	150	Дальнереченский	У с. Звенигородка	Гидрологический / Экосистема озер
68	**Ключ Кислый**	Р	1974	75	Дальнереченский	В 12 км от лесозаготовительного пункта Пожиха	Гидрологический / Родник
69	**Ключ Минеральный**	Р	1974	3	Дальнереченский	В 18 км от с. Малиново	Гидрологический / Минеральный источник
70	**Перевал Венюкова**	Р	1986	15	Кавалеровский	Место пересечения перевала и шоссе	Природно-исторический / Перевал
71	**Пещера Сверчков**	Р	1991	3	Кавалеровский		Геологический / Пещера
72	**Скала Дерсу-Узала (Арсеньева)**	Р	1985	0,7	Кавалеровский		Геологический / Историко-ландшафтный объект - скала Дерсу-Узала
73	**Участок Долина Кедров**	Р	1985	1844	Кавалеровский		Ботанический / Лесной массив
74	**Озеро Курбатово и ближайшие озера**	Р	1974	21,6	Кировский	У с. Преображенка	Гидрологический / Экосистемы озер
75	**Артезианский источник**	Р	1991	3	Красноармейский		Гидрологический / Артезианский источник
76	**Гора Багульниковая**	Р	1991	10	Красноармейский		Ботанический / Ландшафт
77	**Кедровые леса**	Р	1991	4000	Красноармейский		Ботанический / Кедровые леса
78	**Кедровые леса (Вострецовского лесничества)**	Р	1988	4	Красноармейский		Ботанический / Кедровые леса
79	**Кедровые леса (Дальнекутского лесничества)**	Р	1988	21	Красноармейский	Дальнекутское лесничество	Ботанический / Кедровые леса

N	Название ООПТ	Значение	Год создания ООПТ	Площадь, га	АТО	Местоположение	Профиль / Объекты охраны
80	**Метеоритные кратеры Сихотэ-Алиня**	Р	1975	641	Красноармейский		Геологический / Ландшафт (метеоритные кратеры)
81	**Минеральные источники в устье реки Колумбе**	Р	1974	28	Красноармейский	Устье р. Колумбе	Гидрологический / Минеральные источники
82	**Минеральные источники: Юпитер, Малый Южный**	Р	1991	1489	Красноармейский		Гидрологический / Минеральные источники
83	**Озеро Любительское**	Р	1974	4,5	Красноармейский	с. Вострецово	Гидрологический / Экосистема озера
84	**Тисовая роща**	Р	1991	9,4	Красноармейский		Ботанический / Роща
85	**Урочище Озерное**	Р	1991	3000	Красноармейский		Комплексный / Ландшафт
86	**Устье протоки Вербовая**	Р	1974	150	Красноармейский		Гидрологический
87	**Болото в бухте Кит**	Р	1987	150	Лазовский	У бухты Кит, в 4 км от пос. Глазковки	Комплексный / Болото
88	**Вершины гор Сестра и Каменный брат**	Р	1989	850	Лазовский	На хребте Сихотэ-Алинь, в 17 км на северо-восток от с. Лазо	Геологический / Горные вершины, редкие растения
89	**Водопад на ключе Еламовском**	Р	1985	30	Лазовский		Комплексный / Водопад
90	**Восточный склон горы Ястребовской**	Р	1989	650	Лазовский	В 9 км на северо-запад от с. Беневское	Ботанический / Редкие растения
91	**Гора Лысая**	Р	1985	700	Лазовский		Комплексный / Горный ландшафт
92	**Липово-грабовая роща**	Р	1985	10	Лазовский	с. Орехово	Комплексный / Роща
93	**Место произрастания рапонтикума**	Р	1987	5	Лазовский	В 9 км на юг от с. Сокольчи	Комплексный / Рапонтикум
94	**Мыс Столбовой**	Р	1987	50; охранная зона 100 м от берега в сторону моря	Лазовский	В 2 км на юго-восток от пос. Преображения	Геологический / Мыс
95	**Озеро Латвия**	Р	1985	50	Лазовский		Гидрологический / Экосистема озера
96	**Озеро Чухуненко**	Р	1985	2,5	Лазовский		Гидрологический / Экосистема озера
97	**Остров Скалы**	Р	1989	1,5	Лазовский	В бухте Киевка, в 500 м от старого устья одноименной реки	Островная колония чернохвостой чайки
98	**Остров Халербе**	Р	1985	12	Лазовский		Ботанический / Растительность и флора
99	**Скала Шапка Маномаха**	Р	1985	10	Лазовский		Геологический / Скала
100	**Скалы Маяк Биневский**	Р	1989	800	Лазовский	В 2 км на юго-запад от с. Биневское	Геологический / Живописный горный ландшафт, редкие растения
101	**Сопка Мыс**	Р	1989	185	Лазовский	На левом берегу р. Киевка, в 4 км на север от с. Кишиневка	Геологический
102	**Тисовая Роща**	Р	1989	250	Лазовский	В среднем течении р. Целинка, в 12 км на запад от с. Лазо	Ботанический / Тис остроконечный
103	**Участок с хвойником односеменным в устье р. Киевка**	Р	1979	5	Лазовский		Комплексный / Хвойник односеменной
104	**Озеро Гончарово**	Р	1985	1,5	Лесозаводский		Гидрологический / Экосистема озера
105	**Озеро Лобынцево**	Р	1985	2	Лесозаводский		Гидрологический / Экосистема озера
106	**Озеро Малое**	Р	1985	1	Лесозаводский		Гидрологический / Экосистема озера
107	**Сопка Безымянная**	Р	1985	7	Лесозаводский		Комплексный / Ландшафт
108	**Сопка Глазовская**	Р	1985	5	Лесозаводский		Комплексный / Ландшафт
109	**Березовая аллея**	Р	1989	7,5	Михайловский	Вдоль автодороги Уссурийск - Арсеньев между сс. Ширяевка и Тарасовка на протяжении 3 км	Комплексный / Березовая аллея
110	**Лотосовое озеро**	Р	1989	14	Михайловский	В 2 км от с. Ляличи	Гидрологический / Озерная экосистема
111	**Могильная сосна, бархат амурский**	Р	1988	2	Михайловский		Комплексный / Бархат амурский, сосна могильная
112	**Черные Скалы**	Р	1988	1	Михайловский		Гидрологический / Черные Скалы

N	Название ООПТ	Значение	Год создания ООПТ	Площадь, га	АТО	Местоположение	Профиль / Объекты охраны
113	**Геологический разрез Кипарисовский**	Р	1989	1	Надеждинский	В бассейне р. Раздольная, на водоразделе р. Большая Кипарисовка и ключа Тракторного	Геологический / Геологический разрез
114	**Геологический разрез Раздольненский**	Р	1989	1	Надеждинский	У ж/д станции Раздольная, в 600 м от сопки Клепочная	Геологический / Геологический разрез
115	**Лиман реки Раздольная**	Р	1974		Надеждинский		Гидрологический / Лиман
116	**Серебряный Ключ**	Р	1989	0,5	Надеждинский	У с. Вольно-Надеждинское	Комплексный / Родник
117	**Тигровая Падь**	Р	1989	500	Надеждинский	В 3 км на юго-восток от с. Вольно-Надеждинское	Комплексный / Ландшафт
118	**Тисовая Роща**	Р	1989	40	Надеждинский	Владивостокский мехлесхоз, Надеждинское лес-во, кв. 13	Комплексный / Роща тиса остроконечного
119	**Багульниковая сопка**	Р	1984	10	Октябрьский		Комплексный / Ландшафт
120	**Возвышенность Сенькина Шапка**	Р	1984	5	Октябрьский		Комплексный / Ландшафт
121	**Возвышенность Фонтан**	Р	1984	2	Октябрьский		Комплексный / Ландшафт
122	**Галенковская дубовая роща**	Р	1984	30	Октябрьский		Комплексный / Роща
123	**Галенковский парк**	Р	1984	4	Октябрьский		Комплексный / Парк
124	**Горная пещера – искусственная выработка**	Р	1984	0,1	Октябрьский		Комплексный / Пещера (искусственная)
125	**Гранатовская дубовая роща**	Р	1984	3	Октябрьский		Комплексный / Роща
126	**Ильичевская грибная роща**	Р	1984	9	Октябрьский		Комплексный / Роща
127	**Калиновая роща**	Р	1984	1	Октябрьский		Комплексный / Роща
128	**Новогеоргиевская абрикосовая роща**	Р	1984	4	Октябрьский		Ботанический / Роща
129	**Обнажение горных пород Каменные Щеки**	Р	1984	1	Октябрьский		Геологический/ Обнажение пород
130	**Озеро Глубокое**	Р	1984	2	Октябрьский		Гидрологический / Экосистема озера
131	**Ореховый распадок**	Р	1984	5	Октябрьский		Комплексный / Ландшафт
132	**Полтавская дубовая роща**	Р	1984	10	Октябрьский		Комплексный / Роща
133	**Протока реки Раздольной**	Р	1984	2	Октябрьский		Гидрологический
134	**Речка Крестьянка**	Р	1984	150	Октябрьский		Гидрологический / Река
135	**Речка Славянка**	Р	1984	50	Октябрьский		Гидрологический / Река
136	**Сенькин родник**	Р	1984	0,5	Октябрьский		Комплексный / Родник
137	**Синельниковский родник**	Р	1984	1	Октябрьский		Комплексный / Родник
138	**Струговская грибная роща**	Р	1984	15	Октябрьский		Комплексный / Роща
139	**Тутовая роща**	Р	1984	1	Октябрьский		Ботанический / Роща
140	**Устье реки Выгонки**	Р	1984	3	Октябрьский		Комплексный / Ландшафт
141	**Устье реки Таловки**	Р	1984	1	Октябрьский		Комплексный / Ландшафт
142	**Фадеевская дубовая роща**	Р	1984	7	Октябрьский		Комплексный / Роща
143	**Чернятинская абрикосовая роща**	Р	1984	1	Октябрьский		Комплексный / Роща
144	**Водопад на реке Милоградовка**	Р	1974	600	Ольгинский	р. Милоградовка	Гидрологический / Водопад
145	**Минеральный источник**	Р	1987	200	Ольгинский	В 24 км от с. Милоградово	Комплексный / Минеральный источник
146	**Озеро Цаплинник**	Р	1987	150	Ольгинский	В 2,5 км от с. Серафимовка	Гидрологический / Экосистема озера
147	**Озера в Мокрушинской пещере**	Р	1974	0,06	Ольгинский		Гидрологический / Озера в пещере

N	Название ООПТ	Значение	Год создания ООПТ	Площадь, га	АТО	Местоположение	Профиль / Объекты охраны
148	**Пещера Комсомольская**	Р	1987	150	Ольгинский	В 12 км от пос. Ольга	Геологический / Гора с пещерой
149	**Пещера Макрушинская**	Р	1987	300	Ольгинский	Гора Белая, в 12 км от пос. Веселый Яр	Геологический / Пещера
150	**Пещера Серафимовская**	Р	1987	12	Ольгинский	Гора Белая, в 12 км от пос. Ольга	Геологический / Пещера
151	**Пещера Чертов Колодец**	Р	1987	1	Ольгинский	Гора Белая, в 2,5 км от с. Серафимовка	Геологический / Пещера
152	**Урочище Чертов Мост**	Р	1987	22,5	Ольгинский	В среднем течении р. Милоградовка, в 40 км от с. Милоградово	Комплексный / Урочище
153	**Озеро Волчанецкое**	Р	1986	10	Партизанский	В 1 км от центра пос. Волчанец	Гидрологический / Экосистема озера
154	**Озеро Лебяжье**	Р	1986	150	Партизанский	В 10 км от г. Находка	Гидрологический / Экосистема озера
155	**Озеро Хаблатское**	Р	1986	100	Партизанский	В 2 км от центра с. Владимиро-Александровское	Гидрологический / Экосистема озера
156	**Пещера Белый Дворец**	Р	1984	3	Партизанский		Геологический / Пещера
157	**Пещера Близнец**	Р	1984	12	Партизанский		Геологический / Пещера
158	**Пещера Дальняя**	Р	1984	12	Партизанский		Геологический / Пещера
159	**Пещера им. Географиче-ского Общества**	Р	1984	3	Партизанский		Геологический / Пещера
160	**Пещера им. Фридмана**	Р	1984	3	Партизанский		Геологический / Пещера
161	**Пещера Летучая Мышь**	Р	1984	3	Партизанский		Геологический / Пещера
162	**Пещера Пржевальского**	Р	1984	3	Партизанский		Геологический / Пещера
163	**Пещера Приморский Великан**	Р	1984	3	Партизанский		Геологический / Пещера
164	**Пещера Соляник**	Р	1984	12	Партизанский		Геологический / Пещера
165	**Пещера Тигровый Грот**	Р	1984	3	Партизанский		Геологический / Пещера
166	**Скала Сашин Лобик**	Р	1986	12	Партизанский	В 1 км от с. Новицкое	Комплексный / Скала
167	**Сопка Брат**	Р	1986	300	Партизанский	В 10 км от г. Находка	Ботанический / Растительность и флора
168	**Сопка Племянник**	Р	1986	300	Партизанский	В 10 км от г. Находка	Геологический / Ландшафт
169	**Сопка Сестра**	Р	1984	100	Партизанский		Ботанический / Растительность и флора
170	**Сопка Спасательная**	Р	1986	50	Партизанский	В центре с. Владимиро-Александровское	Комплексный / Ландшафт
171	**Участок Черный Куст**	Р	1986	150	Партизанский	В 15 км от с. Владимиро-Александровское	Комплексный / Ландшафт
172	**Голубичник**	Р	1988	50	Пограничный		Комплексный / Голубичник
173	**Грушевая падь**	Р	1988	8	Пограничный		Комплексный / Ландшафт
174	**Озеро Большое**	Р	1988	3	Пограничный		Гидрологический / Экосистема озера
175	**Озеро Щучье (или Холодное)**	Р	1988	0,6	Пограничный		Гидрологический / Экосистема озера
176	**Падь Черемуховая**	Р	1988	40	Пограничный		Комплексный / Ландшафт
177	**Речка Золотая**	Р	1988	7	Пограничный		Гидрологический / Река
178	**Сосновая роща**	Р	1988	10	Пограничный		Комплексный / Ландшафт
179	**Болото Цаплинник**	Р	1984	10	Пожарский	В 12 км на юго-восток от с. В. Перевал	Комплексный / Экосистема болота
180	**Озеро Спондинское**	Р	1984	12	Пожарский	В 17 км от с. В. Перевал	Гидрологический / Экосистема озера
181	**Сопка Верхнеперевальская**	Р	1984	10	Пожарский	На север от с. В. Перевал	Комплексный / Ландшафт
182	**Сопка Кунгулазская**	Р	1984	5	Пожарский	В 35 км от с. В. Перевал	Комплексный / Ландшафт
183	**Школьный дендрарий Верхнеперевальнинский**	Р	1984	5	Пожарский	В 800 м от с. В. Перевал	Комплексный / Дендрарий
184	**Озеро Березовское**	Р	1987	4	Спасский	В 19 км от с. Спасское	Гидрологический / Экосистема озера
185	**Озеро Поспеловское**	Р	1987	10	Спасский	В 19 км от с. Спасское	Гидрологический / Экосистема озера
186	**Пещера Спасская**	Р	1986	27	Спасский		Геологический / Пещера
187	**Амгинский водопад**	Р	1974	310	Тернейский	В 30 км выше устья р. Амгу	Гидрологический / Водопад
188	**Минеральный источник Теплый Ключ**	Р	1974	12	Тернейский	В 17 км от р. Амгу	Гидрологический / Минеральный источник

N	Название ООПТ	Значение	Год создания ООПТ	Площадь, га	АТО	Местоположение	Профиль / Объекты охраны
189	**Озеро Благодатное**	Р	1974	700	Тернейский		Гидрологический / Экосистема озера
190	**Барановский вулкан**	Р	1989	10	Уссурийский	На правой стороне р. Раздольная, у с. Красный Яр	Геологический / Жерло потухшего вулкана
191	**Барсуковская роща**	Р	1987	1,7	Уссурийский	Учебно-опытный лесхоз Уссурийского сельхозинститута	Ботанический / Роща
192	**Группа сосен «Погребальная»**	Р	1987	0,25	Уссурийский	В 2 км от Безымянного ключа	Ботанический / Группа сосен и бархата амурского
193	**Раковская группа сосен «Погребальная»**	Р	1987	0,5	Уссурийский	В 1,5 км от Раковского вдхр.	Ботанический / Группа сосен
194	**Дворянковский родник**	Р	1985	0,1	Ханкайский		Гидрологический / Родник
195	**Комиссаровская сосновая роща**	Р	1985	6	Ханкайский		Ботанический / Роща
196	**Мыс Девичьи Пески**	Р	1985	62	Ханкайский		Гидрологический
197	**Новоселищенская сосновая роща**	Р	1985	4	Ханкайский		Ботанический / Роща
198	**Озеро Золотое**	Р	1986	134	Ханкайский		Водно-зоологический / Экосистема озера
199	**Скала с погребальной сосной**	Р	1987	1	Ханкайский	В 3 км от с. Новоселище	Комплексный / Скала с сосной
200	**Утес Белоглинный**	Р	1985	12	Ханкайский		Комплексный / Ландшафт
201	**Бухта Миноносок**	Р	1974	400, морская акватория	Хасанский	Залив Славянский	Гидрологический / Бухта
202	**Бухты: Новгородская, Эспедиции, Рейд Паллада**	Р	1974	300, морская акватория	Хасанский	Бухты: Новгородская, Экспедиции, Рейд Паллада	Гидрологический / Бухты
203	**Озеро Малое Мраморное**	Р	1974	150	Хасанский	оз. Малое Мраморное	Гидрологический / Экосистема озера
204	**Пещера Богатая Фанза**	Р	1984	12	Хасанский	В 8 км на запад от пос. Барабаш	Геологический / Пещера
205	**Сопка Голубиный Утес**	Р	1986	2	Хасанский	У границ Дальневосточного морского заповедника	Комплексный / Ландшафт
206	**Сопка Сюдари**	Р	1986	150	Хасанский	У границ Дальневосточного морского заповедника	Комплексный / Горный ландшафт
207	**Участок лагуны Огородная и озерцо Большое Круглое**	Р	1986	750	Хасанский	У границ Дальневосточного морского заповедника	Гидрологический / Лагуна и озеро
208	**Заросли зверобоя**	Р	1986	5	Черниговский	В 4 км на северо-запад от с. Горный Хутор	Ботанический / Популяция зверобоя
209	**Лотосовое озеро Павленково**	Р	1986	3	Черниговский	Совхоз Черниговский	Гидрологический / Экосистема озера
210	**Лотосовое озеро Сибирцевское**	Р	1986	0,3	Черниговский	В 1,5 км на запад от пос. Сибирцево	Гидрологический / Экосистема озера
211	**Озеро Бересты**	Р	1987	7,5	Черниговский	В 12 км от с. Алтыновки	Гидрологический / Экосистема озера
212	**Озеро Кривое**	Р	1991	1	Черниговский		Гидрологический / Экосистема озера
213	**Родник Майский**	Р	1986	1	Черниговский	В 1 км на северо-запад от с. Дмитриевка	Комплексный / Родник
214	**Синегайская сопка**	Р	1986	50	Черниговский	Совхоз Дмитриевский	Комплексный / Ландшафт
215	**Водопад на ключе Левый Горбатов**	Р	1987	4	Шкотовский	В 5 км от р. Стеклянуха-Ключ	Комплексный / Водопад
216	**Водопад на притоке Правом Тигровом**	Р	1987	2	Шкотовский	В 6 км от р. Стеклянуха-Ключ	Гидрологический / Водопад
217	**Пещера Раздумий**	Р	1984	3	Шкотовский		Геологический / Пещера
218	**Пещера Серебряная**	Р	1984	5	Шкотовский		Геологический / Пещера
219	**Пещера Спящая Красавица**	Р	1984	2	Шкотовский		Геологический / Пещера
220	**Бельцовский Утес**	Р	1986	10	Яковлевский		Ботанический / Растительность и флора
221	**Минеральный источник Нарзан**	Р	1986	12	Яковлевский		Гидрологический / Минеральный источник
222	**Озеро Болсуновское**	Р	1986	4	Яковлевский		Гидрологический / Экосистема озера

N	Название ООПТ	Значение	Год создания ООПТ	Площадь, га	АТО	Местоположение	Профиль / Объекты охраны
223	**Озеро Большое**	Р	1986	14	Яковлевский		Гидрологический / Экосистема озера
224	**Озеро Штаны**	Р	1986	7,5	Яковлевский		Гидрологический / Экосистема озера
Категория ООПТ: ***Ботанические сады***							
225	**Ботанический сад-институт ДВО РАН**	Ф	1949, 1998	170	г. Владивосток	Центральная часть п-ова Муравьева-Амурского	Естественные лесные насаждения, дендрологическая коллекция, коллекция цветочно-декоративных растений
Категория ООПТ: ***Лечебно-оздоровительные местности***							
226	**Лечебно-оздоровительная местность месторождения лечебных грязей «Ясное»**	Р	1997	127900	Хасанский	Бухта Экспедиции и ее водосборный бассейн	Бухта, курортные ресурсы
Категория ООПТ: ***Курорты***							
227	**Курортная зона г. Владивостока на побережье Амурского залива (Сад-город)**	Ф	1983	28600, в том числе морская акватория 3000	г. Владивосток	Побережье Амурского залива	Месторождение лечебных грязей
228	**Шмаковка**	Ф	1983	40688	Кировский		Месторождение холодных углекислых минеральных вод
Категория ООПТ: ***Дендрарии***							
229	**Дендрарий Горнотаежной станции им В.Л. Комарова ДВО РАН**	Ф	1932, 2001	50	Уссурийский	В 10 км на северо-запад от Уссурийского государственного природного заповедника	Дендрарий, экспозиционные участки

Перспективные ООПТ

N	Название ООПТ	Значение	Год создания ООПТ	Площадь, га	АТО	Местоположение	Профиль / Объекты охраны
Категория ООПТ: ***Национальные парки***							
1	**Верхнеуссурийский - Зов тигра**	Ф		82000		Западный склон хребта Сихотэ-Алинь	Природные комплексы хвойно-широколиственных лесов
2	**Среднеуссурийский – Удэгейская легенда**	Ф		190000		Центральная часть хребта Сихотэ-Алинь, бассейн р. Большая Уссурка	Природные комплексы горных кедрово-широколиственных лесов
Категория ООПТ: ***Природные парки***							
3	**Южно-Приморский**	Р					
Категория ООПТ: ***Государственные природные заказники***							
4	**Тавайза**	Р					Зоологический
Категория ООПТ: ***Резервируемые территории***							
5	**Кема-Амгинская территория**	Р					

Хабаровский край (15.03.2006 г.)

N	Название ООПТ	Значение	Год создания ООПТ	Площадь, га	АТО	Местоположение	Профиль / Объекты охраны
Категория ООПТ: ***Государственные природные заповедники***							
1	**Болоньский**	Ф	1997	103600	Амурский, Нанайский	Северо-восточная часть Среднеамурской низменности, оз. Болонь; Джуенское лес-во (Амурский р-н), Санболинское лес-во (Нанайский р-н)	Водно-болотные комплексы бассейна оз. Болонь, местообитания и гнездовья редких птиц, все виды растений (405) и животных (324). Рамсар, 1994 («Озеро Болонь и устья рр. Сельгон и Симми»)
2	**Джугджурский**	Ф	1990	859956, в том числе морская акватория 53700; охранная зона 252500, в т.ч. морская акватория 7000	Аяно-Майский	Центральная часть хребта Джугджур, южная часть хребта Прибрежный (бассейн р. Лантарь), верховья рр. Челасин и Батомга и акватория Охотского моря с Мальминскими о-вами	Эталонные участки горных северотаежных Приохотских биогеоценозов. Прибрежная акватория Охотского моря с Мальминским островным комплексом. Редкие виды животных и растений
3	**Буреинский**	Ф	1987	358444; охранная зона 53300	Верхнебуреинский	Северо-восточная часть района по отрогам хребта Дуссе-Алинь; в бассейнах рр. Левая и Правая Бурея выше места их слияния	Эталонные участки горных среднетаежных дальневосточных биогеоценозов, экосистемы восточного участка зоны БАМа; редкие виды растений и животных
4	**Комсомольский**	Ф	1963	64412,4; охранная зона 9831	Комсомольский	Правобережье р. Горин, левого притока р. Амур; на восток от г. Комсомольск-на-Амуре, до впадения в Амур; 100-метровая полоса акватории р. Амур	Среднетаежные припойменные экосистемы р. Амур и дельты р. Горин, редкие виды растений и животных
5	**Ботчинский**	Ф	1994	267380; охранная зона 81000	Советско-Гаванский	Восточные отроги северного Сихотэ-Алиня, в басейне р. Ботчи; в 100 км на юг от г. Советская Гавань	Южно-охотские биоценозы, горнотаежные комплексы бассейна р. Ботчи. Редкие виды растений и животных
6	**Большехехцирский**	Ф	1963	45439; охранная зона 11160	Хабаровский, им. Лазо	Хребет Большой Хехцир на юго-западе Среднеамурской низменности, правобережье р. Уссури при ее впадении в р. Амур; в 25 км на юг от г. Хабаровска	Горнотаежные природные комплексы Большехехцирского хребта, редкие виды растений и животных
Категория ООПТ: ***Государственные природные заказники***							
7	**Тумнинский**	Ф	1967	143100	Ванинский	Левобережье бассейна нижнего течения р. Тумнин, впадающей в Татарский пролив севернее пос. Ванино	Биологический / Леса восточного макросклона Сихотэ-Алиня, примыкающего к побережью Татарского пролива, как места осенне-весенних миграций и кормежки лося. Все виды рыб, нерестилища проходных лососей, амурского осетра. Редкие и исчезающие виды растений и животных
8	**Ольджиканский**	Ф	1988	159750	им. Полины Осипенко	Бассейн среднего течения р. Амгунь, левого притока р. Амур; в 160 км на север от г. Комсомольск-на-Амуре	Биологический / Болотно-озерные комплексы (оз. Чукчагир, оз. Кокольни) - места гнездования и остановок на пролете водоплавающих и других перелетных птиц. Редкие и исчезающие виды растений и животных. Летние стации отела и нагула копытных (лося, косули)
9	**Баджальский**	Ф	1987	275000	Солнечный	Верхняя часть бассейна р. Амгунь, левого притока р. Амур; на запад от г. Комсомольск-на-Амуре	Биологический / Природные комплексы сосняков багульниковых; места нереста дальневосточных лососей. Редкие и исчезающие виды флоры и фауны, места их обитания
10	**Удыль**	Ф	1988	100400	Ульчский	Пойма оз.Удыль, левобережье р. Амур; между гг. Комсомольск-на-Амуре и Николаевск-на-Амуре	Биологический / Уникальный болотно-озерный комплекс в низовьях Амура (оз. Удыль, устья рр. Бичи, Битки, Пильда) - места гнездования и остановок на пролете и кормежки в периоды миграций водоплавающих и других перелетных птиц. Редкие и исчезающие виды растений и животных. Рамсар
11	**Хехцир**	Ф	1959	102000	Хабаровский	Хребет Малый Хехцир; прилегает к южным предместьям г. Хабаровск	Биологический / Природные комлексы кедрово-широколиственных лесов хребтов Малый и Большой Хехцир; редкие виды животных
12	**Алькан**	Р	1990		Амурский	В 40 км от устья р. Алькан (левого притока р. Харпин, впадающей в оз. Болонь) до ее истоков в границах р-на; на юго-запад от г. Амурск	Зоологический / Река Алькан с притоками; все виды рыб, нерестилища тихоокеанских лососей, стации пресноводных лососевых
13	**Бирский**	Р	1967	53300	Бикинский	Западные отроги центрального Сихотэ-Алиня; бассейн верхнего и среднего течения р. Биры; южная часть Хабаровского края, между гг. Бикин и Вяземский	Зоологический / Фауна кедрово-широколиственных, елово-широколиственных и пихтово-еловых лесов; редкие и исчезающие виды растений и животных

N	Название ООПТ	Значение	Год создания ООПТ	Площадь, га	АТО	Местоположение	Профиль / Объекты охраны
14	**Верхнетумнинский**	Р	1988		Ванинский	Верхнее и среднее течение р. Тумнин со всеми притоками (от устья р. Мули до истоков)	Зоологический / Река Тумнин с притоками; нерестилища тихоокеанских проходных и полупроходных лососей, нерестилища и места обитания сахалинского осетра, стации пресноводных лососевых
15	**Мопау**	Р	1999	54000	Ванинский	На восточных макросклонах Сихотэ-Алиня; в верхней и средней части бассейна р. Буту; на запад от г. Ванино (146 км).	Зоологический / Природные комплексы бассейна р. Буту; зимние стации лося, редкие и исчезающие млекопитающие (амурский тигр, амурский лесной кот) и птицы (орлан-белохвост, белоплечий орлан, сапсан, беркут, дикуша)
16	**Хутинский**	Р	1981		Ванинский	Бассейн р. Хуту с притоками – правого (основного) притока р. Тумнин	Зоологический / Река Хуту с притоками; нерестилища тихоокеанских проходных и полупроходных лососей, стации пресноводных лососевых. Все виды рыб (сима, кета летняя и осенняя, горбуша, таймень, хариус, ленок)
17	**Дубликанский**	Р	1981	131500	Верхнебуреинский	Центральная часть района; в бассейне верхнего течения р. Бурея (левобережье); южнее станции БАМ Новый Ургал	Комплексный / Горнотаежные природные комплексы зоны БАМа, редкие и исчезающие виды птиц (орлан-белохвост, беркут, сапсан, скопа, дикуша, черный журавль, горный дупель) и растений
18	**Матайский**	Р	1999	114400	им. Лазо	Бассейн верхнего течения р. Матай - левого притока р. Хор, впадающей в р. Уссури в р-не с. Переяславка	Зоологический / Уникальные природные комплексы кедрово-широколиственных лесов с высокой степенью биоразнообразия; редкие и исчезающие виды растений и животных (амурский тигр, амурский лесной кот, птицы)
19	**Чукенский**	Р	1997	219700	им. Лазо	Бассейн р. Чукен - левого притока р. Хор, впадающей в р. Уссури; в 160 км юго-восточнее г. Хабаровска.	Зоологический / Дальневосточные кедрово-широколиственные леса бассейна р. Чукен с высокой степенью биоразнообразия. Редкие и исчезающие виды животных (амурский тигр, амурский лесной кот, птицы) и растений
20	**Горинский**	Р	1990		Комсомольский	Левый приток р. Амур - р. Горин, от устья р. Боктор до ключа Золотой; ниже г. Комсомольск-на Амуре	Зоологический / Река с притоками; нерестилища тихоокеанских проходных лососей, стации пресноводных лососевых, сезонные пути миграции частиковых рыб между оз. Эворон и р. Амур
21	**Гурский**	Р	1990		Комсомольский	Правый приток р. Амур (впадает выше г. Амурска) - р. Гур, от устья р. Каури до впадения р. Холоми - 128 км среднего течения со всеми протоками и притоками	Зоологический / Река Гур с притоками; нерестилища тихоокеанских проходных лососей, стации пресноводных лососевых
22	**Пихца**	Р	1999	61500	Нанайский	Бассейн р. Пихца, впадающей в оз. Гасси, в пойме р. Амур; в 120 км на северо-восток от г. Хабаровск	Зоологический / Уникальные природные комплексы кедрово-широколиственных лесов с высокой степенью биоразнообразия. Эталонные природные участки, редкие и исчезающие виды растений и животных
23	**Бобровый**	Р	1969	83700	Нанайский, Хабаровский, им. Лазо	В поймах рр. Немта, Обор (правых притоков р. Амур); в 30-100 км на восток от г. Хабаровск	Зоологический / Водноболотный и пойменный природные комплексы; канадский и европейский речной бобры, водоплавающие птицы. Редкие виды птиц и млекопитающих
24	**Приозерный**	Р	1997	29497	Николаевский	Западная часть бассейна оз. Орель; в 60 км на запад от г. Николаевск-на- Амуре; левобережье р. Амур	Зоологический / Болотно-озерный комплекс оз. Орель, гнездовые стации водоплавающих, места отдыха перелетных птиц на кочевках, редкие и исчезающие виды птиц и млекопитающих
25	**Улский**	Р	1990		Николаевский	51-километровый участок р. Ул (левый приток р. Джапи), от устья до впадения в нее р. Малахта; левобережье р.Амур, выше г. Николаевск-на-Амуре	Зоологический / Река с притоками; нерестилища тихоокеанских проходных лососей, стации пресноводных лососевых. Все виды рыб (сима, кета летняя и осенняя, горбуша, таймень, хариус, ленок)
26	**Кава**	Р	1987	607700	Охотский	Восточная часть района; бассейн р. Кава, примыкает к побережью Охотского моря	Зоологический / Приохотские таежные экосистемы; северные водно-болотные угодья, редкие птицы и среда их обитания
27	**Озерный**	Р	1983	40000	Охотский	В пойме р. Кухтуй, в 40 км на север от пос. Охотск	Зоологический / Места гнездования и остановок на пролете водоплавающих птиц. Редкие и исчезающие виды птиц
28	**Улья**	Р	1983	239750	Охотский	В 100 км на юго-запад от пос. Охотск, в бассейне нижнего течения р. Улья; включает побережье Охотского моря	Зоологический / Болотно-озерный комплекс Охотского побережья, гнездовые стации и места отдыха на кочевках водоплавающих птиц. 12 видов промысловых птиц и зверей. Редкие виды птиц: черный аист, орланы белохвост и белоплечий, сапсан, скопа, дикуша, черный журавль, охотский улит, горный дупель, рыбный филин и др.
29	**Харпинский**	Р	1979	281600	Солнечный	В бассейне р. Харпин (левого притока р. Горин), в 70 км на север от г. Комсомольск-на-Амуре (по автотрассе Комсомольск - Березовый)	Зоологический / Фауна наиболее низкой части Горинской впадины (водно-болотных угодий Харпинской мари); редкие и исчезающие виды растений и животных, в т.ч. птиц (орланы белоплечий и белохвост, кречет, сапсан, скопа, большой подорлик, дикуша, черный журавль, дальневосточный и черный аисты, белый гусь)

N	Название ООПТ	Значение	Год создания ООПТ	Площадь, га	АТО	Местоположение	Профиль / Объекты охраны
30	**Вана**	Р	1984	116750	Тугуро-Чумиканский	Западная часть Тугуро-Чумиканского р-на, бассейн верхнего течения р. Уда	Зоологический / Места гнездования и остановок на пролете водоплавающих птиц. Редкие виды птиц
31	**Дальжинский**	Р	2000	76800	Ульчский	Северная часть района; левобережье р. Амур, выше устья р. Амгунь	Зоологический / Природные комплексы оз. Дальжа, водно-болотные угодья; зимнии стации лося; редкие виды птиц и зверей
Категория ООПТ: ***Памятники природы***							
32	**Тисовая роща**	Р	1997	1,5	Амурский	Падалинский лесхоз, Амурское лес-во, кв. 71	Ботанический / Роща тиса остроконечного
33	**Озеро Большое Токо и конечно-моренный ландшафт**	Р	1997	8500	Аяно-Майский		Уникальный ландшафт с озером
34	**Остров Нансикан**	Р	1997	200	Аяно-Майский	Остров в Охотском море	Зоологический / Колонии морских птиц, лежбище сивучей
35	**Озеро Лончаково**	Р	1997	-	Бикинский	Остров на р. Уссури против с. Лончаково	Ботанический / Лотос
36	**«Каменная роща» с урочищем «Сизиман»**	Р	1997	10	Ванинский	Северный берег бухты Сизиман	Геологический / Живописный ландшафт: прибрежные обнажения окаменелых деревьев на береговых обрывах северного берега бухты Сизимен
37	**Термальный источник «Теплый ключ» с ручьем Чопе**	Р	1997	18600	Ванинский	Долина р. Тумнин и ручья Чопе	Гидрологический / Термальный источник, окружающий ландшафт
38	**Роща сосны обыкновенной - лесная площадь**	Р	1997	135	Верхне-Буреинский	Правый берег р. Чегдомынка; Дубликанское лес-во, кв. 368	Ботанический / Сосновый лес
39	**Кедр корейский с примесью тиса остроконечного**	Р	1997	340	Вяземский	Вязземский лесхоз-техникум, Подхоренское лес-во, кв. 67, 72, 79	Ботанический / Редкие виды растений
40	**Озеро Бархатное с водоохранной зоной**	Р	1997	3,5	Вяземский	В окрестностях с. Шереметьево	Ботанический / Лотос
41	**Озеро Птичье с водоохранной зоной**	Р	1997	3	Вяземский	В окрестностях с. Шереметьево	Ботанический / Лотос
42	**Озеро Цветочное с водоохранной зоной**	Р	1997	20	Вяземский	В окрестностях с. Шереметьево	Ботанический / Лотос
43	**Кедрово-тисовая роща – лесная площадь**	Р	1997	0,6	г. Комсомольск-на-Амуре	В окрестностях турбазы «Снежинка»	Ботанический / Сообщество с редкими видами растений - кедр корейский, тис остроконечный
44	**Силинский парк**	Р	1997	0,5	г. Комсомольск-на-Амуре	Пойма нижнего течения р. Силинка, на левом берегу; в границах лесопарковой зоны «Силинский парк»	Комплексный / Природный дендропарк; флора и фауна коренных кедрово-широколиственных лесов
45	**Дендрарий ДВ НИИ лесного хозяйства**	Р	1997	11,436	г. Хабаровск	Индустриальный р-н города	Ботанический / Дендрарий
46	**Питомник имени Лукашова**	Р	1997	168,51	г. Хабаровск	Железнодорожный р-н города	Ботанический / Питомник
47	**Питомник имени Шуранова**	Р	1997	2,842	г. Хабаровск	Центральный р-н города	Ботанический / Питомник
48	**Сад ДВ НИИ сельского хозяйства**	Р	1997	34,858	г. Хабаровск	Железнодорожный р-н города	Ботанический / Сад
49	**Центральный парк культуры и отдыха**	Р	1997	5,45	г. Хабаровск	Центральный р-н города	Рекреационный / Парк
50	**Заросли бразении Шребера**	Р	1997	42	им. Лазо	Окрестности с. Невельское, озеро Кривое	Ботанический / Бразения Шребера
51	**Минеральные источники Мухенский, Пунчинский, Альчинский и Ключ Березовый**	Р	1997	1,5	им. Лазо	Бассейн р. Мухен	Гидрологический / Минеральные источники

N	Название ООПТ	Значение	Год создания ООПТ	Площадь, га	АТО	Местоположение	Профиль / Объекты охраны
52	**Пещера Прощальная**	Р	2005	765	им. Лазо	Хорский лесхоз, Кафэнское лес-во, кв. 267, 268, 292	Ландшафтный / Карстовая пещера
53	**Роща кедра корейского**	Р	1997	3	им. Лазо	В окрестностях с. Бичевая	Ботанический / Кедр корейский
54	**Сихотэ-Алинь**	Р	1997	5200	им. Лазо	Среднее течение р. Хор, у пос. Кутузовка	Комплексный / Уникальный природный комплекс
55	**Тис остроконечный**	Р	1997	3	им. Лазо	Левобережье р. Верхние Топчи	Ботанический / Тис остроконечный
56	**Роща сосны обыкновенной - лесная площадь**	Р	1997		им. Полины Осипенко	Кербинское лес-во, кв. 109	Ботанический / Сосновый лес
57	**Озеро Хумми**	Р	1997	5350	Комсомольский	У с. Верхняя Эконь	Гидрологический / Уникальное озеро
58	**Роща кедра корейского – лесная площадь**	Р	1997	1500	Комсомольский	У с. Нижнетамбовское; Нижнетамбовский лесхоз, Нижнетамбовское лес-во	Ботанический / Сообщество с редким растением - кедр корейский
59	**Роща тисового стланика**	Р	1997	250	Комсомольский	Водораздел ключей Кривой и Малый; Нижнетамбовский лесхоз, Горюнское лес-во, кв. 62	Ботанический / Сообщество с редким растением - тисовый стланик
60	**Скальное обнажение «Шаман»**	Р	1997	520	Комсомольский	Правый берег среднего течения р. Малые Ады; в 20 км на север от с. Нижняя Тамбовка, в 13 км от левого берега р. Амур у истока р. Дурал; Нижнетамбовский лесхоз, Нижнетамбовское лес-во, кв. 79	Геологический / Скальное обнажение
61	**Анюй**	Р	2003	310	Нанайский	Нанайский лесхоз	Ландшафтный / Природные комплексы
62	**Озеро Гасси**	Р	1997	2720	Нанайский	Пойма р. Амур, перед с. Дубовый мыс	Зоологический / Дальневосточная черепаха, места ее обитания
63	**Роща кедра корейского – лесная площадь**	Р	1997	432	Нанайский	Долина р. Амур у пос. Синда; Синдинский лесхоз, Озерное лес-во, кв. 23	Ботанический / Роща кедра корейского
64	**Роща кедра корейского – лесная площадь**	Р	1997	245	Нанайский	У пос. Джонки; Иннокентьевский лесхоз, Иннокентьевское лес-во, кв. 190	Ботанический / Роща кедра корейского
65	**Тигровый дом**	Р	2003	2280	Нанайский	Мухенский лесхоз	Ландшафтный / Природные комплексы
66	**Залив Счастья с островами Кевор и Чаячный**	Р	1997	26300	Николаевский	В юго-западной части Сахалинского залива Охотского моря	Зоологический / Колонии крачки алеутской, места отдыха и кормежки перелетных птиц
67	**Остров Ионы с прилегающей водной территорией**	Р	1994	80008, в том числе морская акватория 80000	Охотский	В центральной части Охотского моря	Комплексный / Растительный и животный мир, колонии морских птиц, лежбища сивучей, ихтиофауна
68	**Болото «Моховое»**	Р	1997	76	Советско-Гаванский	Верховье р. Иоли; Советский лесхоз, Коппинское лес-во, кв. 46	Зоологический / Черный журавль, места его обитания и размножения
69	**Заросли дуба монгольского, элеуторококка, лимонника китайского, башмачка крапчатого, башмачка большого**	Р	1997	600	Солнечный	Верховье р. Альчикан	Ботанический / Природный комплекс с участием редких видов растений
70	**Заросли лимонника китайского**	Р	1997	200	Солнечный	В районе слияния рр. Амгуни и Дуки; у Дукинской метеостанции	Ботанический / Лимонник китайский
71	**Минеральные источники Наймуки, Сухой, Малютка, Махровый**	Р	1997		Солнечный	Верховье р. Харпичан	Гидрологический / Минеральные источники
72	**Оползневое озеро Амут**	Р	1997	12	Солнечный	Бассейн р. Силинки	Гидрологический / Озеро
73	**Посадки сосны обыкновенной**	Р	1997	6	Солнечный	На юг от пос. Эворон, на склоне сопки Малиновая	Ботанический / Культуры сосны обыкновенной
74	**Посадки сосны обыкновенной**	Р	1997	140	Солнечный	Правый берег р. Одьчака, в 2 км от пересечения с лесовозной дорогой	Ботанический / Культуры сосны обыкновенной
75	**Роща кедра корейского – лесная площадь**	Р	1997	270	Солнечный	Верховье р. Кольдка, в р-не бывшего пос. Удачный	Ботанический / Роща кедра корейского
76	**Сосновый бор – лесная площадь**	Р	1997	50	Солнечный	В 2 км от устья р. Одан	Ботанический / Сосновый лес

N	Название ООПТ	Значение	Год создания ООПТ	Площадь, га	АТО	Местоположение	Профиль / Объекты охраны
77	**Бухта Абрек**	Р	1997	625	Тугуро-Чумиканский	Южная часть о-ва Малый Шантар	Зоологический, ландшафтный / Колонии морских птиц
78	**Лесная площадь сосны обыкновенной**	Р	1997	293	Тугуро-Чумиканский	По р. Уля; Чумиканский лесхоз, кв. 5 (43 га); кв. 14 (250 га)	Ботанический / Сосновый лес (из сосны обыкновенной)
79	**Остров Прокофьева**	Р	1997	3000	Тугуро-Чумиканский	В составе Шантарского архипелага	Зоологический, ландшафтный / Колонии морских птиц
80	**Остров Птичий**	Р	1997	173	Тугуро-Чумиканский	В составе Шантарского архипелага	Зоологический, ландшафтный / Места гнездовий птиц, лежбище ластоногих
81	**Остров Утичий**	Р	1997	75	Тугуро-Чумиканский	В составе Шантарского архипелага	Зоологический, ландшафтный / Колонии морских птиц
82	**Остров Южный**	Р	1997	115	Тугуро-Чумиканский	В составе Шантарского архипелага	Зоологический, ландшафтный / Колонии морских птиц, лежбище ластоногих
83	**Елово-пихтовый лес – естественное возобновление**	Р	1997	500	Ульчский	Кизинское лес-во, кв. 64-69, 74-78	Ботанический / Елово-пихтовый лес
84	**Елово-пихтовый лес - лесная площадь**	Р	1997	45	Ульчский	Богородское лес-во, кв. 95, 96	Ботанический / Елово-пихтовый лес
85	**Месторождение минерально-термальных вод «Аннинские воды»**	Р	1997	0,25	Ульчский	В окрестностях с. Сусанино	Гидрологический / Месторождение минерально-термальных вод
86	**Роща кедра корейского – лесная площадь**	Р	1997	600	Ульчский	Быстринский комплексный леспромхоз, кв. 41-44, 88	Ботанический / Роща кедра корейского
87	**Халано-Кудюмское урочище**	Р	1997	1512	Ульчский	В р-не с. Булава; Козинское лес-во, кв. 1-20	Зоологический / Копытные звери, места их обитания и размножения
88	**Заросли лотоса**	Р	1997		Хабаровский	Остров Большой Уссурийский, озеро Подковное	Ботанический / Лотос
89	**Заросли лотоса**	Р	1997	0,9	Хабаровский	В окрестностях с. Улика-Павловка, озеро Цветочное	Ботанический / Лотос
90	**Роща кедра корейского**	Р	1997	421,1	Хабаровский	Хабаровский леспромхоз, Лесопарковое лес-во, кв. 25, 37-39	Ботанический / Кедр корейский
91	**Роща кедра корейского**	Р	1997	179,5	Хабаровский	Хабаровский леспромхоз, Мало-Хехциросское лес-во, кв. 18, 25, 27-29,32, 34, 35	Ботанический / Кедр корейский
92	**Роща кедра корейского**	Р	1997	13,3	Хабаровский	Хабаровский леспромхоз, Брацлавское лес-во, кв. 6, 9, 10	Ботанический / Кедр корейский
93	**Роща кедра корейского (Катыгенский кедрач)**	Р	1997	6	Хабаровский	Среднее течение р. Три Рукава, бассейн р. Кур; Уликанский леспромхоз	Ботанический / Кедр корейский
94	**Селекционно-семеноводческий центр**	Р	1997	160	Хабаровский	В окрестностях с. Вишневка	Ботанический / Селекционно-семеноводческий центр
95	**Утиный дом**	Р	2003	158	Хабаровский	В 9 км на юго-восток от 83 км автотрассы Хабаровск - Комсомольск-на-Амуре	Зоологический / Водоплпвающие птицы, водно-болотное угодье
96	**Участок произрастания лютика жесткого**	Р	1997	0,01	Хабаровский	В окрестностях с. Казакевичево	Ботанический / Лютик жесткий
97	**Хабаровский дендрологический парк**	Р	1997	197,6	Хабаровский		Ботанический / Дендрологический парк
Категория ООПТ: ***Лечебно-оздоровительные местности***							
98	**Мухенские минеральные воды**	Ф	1984	8752	Нанайский		Источник минеральных вод
Категория ООПТ: ***Защитные участки***							
99	**Прианюйский**	Р	2005	29500	Нанайский	Низовья р. Анюй; в юго-западной части района	Зоологический / Охотничье-промысловые животные, рыбные ресурсы
Категория ООПТ: ***Ключевые орнитологические территории***							
100	**Холан**	М	2001	5,612	Ульчский		Водоплавающие птицы, в т.ч. редкие (сухонос и др.)
Категория ООПТ: ***ООПТ***							
101	**Остров Адасен**	М	1997	1,9	Амурский	На оз. Болонь	Геологическая / Потухший вулкан

N	Название ООПТ	Значение	Год создания ООПТ	Площадь, га	АТО	Местоположение	Профиль / Объекты охраны
102	**Бокурский мезозойский щелочной вулкан**	М	1997	0,41	Аяно-Майский	Верхнее течение р. Бокур	Геологическая
103	**Ингилийское кимберлитовое поле**	М	1997	0,41	Аяно-Майский	Бассейн р. Ингили	Геологическая / Проявления кимберлитов
104	**Карстовая воронка р. Сэлиндэ**	М	1997	1,32	Аяно-Майский	В 15 км на северо-восток от пос. Мар-Кюель (по тракторному зимнику)	Ландшафтная / Реликтовые виды растений
105	**Карстовая воронка реки Арджах**	М	1997	0,0072	Аяно-Майский	В 13 км на северо-восток от пос. Мар-Кюель (по тракторному зимнику)	Геологическая
106	**Карстовая воронка реки Сэлиндэ**	М	1997	33	Аяно-Майский	В районе слияния рр. Сэлиндэ и Половинка	Геологическая
107	**Карстовая пещера Камская**	М	1997	0,07	Аяно-Майский	Левый берег р. Мая, выше с. Ципанда	Геологическая / Карстовая пещера
108	**Карстовая пещера Оборы Дже**	М	1997	0,32	Аяно-Майский	Левый берег р. Мая, выше с. Ципанда	Геологическая / Карстовая пещера
109	**Карстовая пещера Онис**	М	1997	0,105	Аяно-Майский	Выше с. Ципанда по течению р. Иомута, притока р. Мая	Геологическая / Карстовая пещера
110	**Карстовые реки Сэлиндэ и Арджах**	М	1997		Аяно-Майский	Между рр. Лота и Угур; протяженность рек 20 и 15 км соответственно	Геологическая / Карстовые реки
111	**Остров Токи**	М	1987	3,7	Ванинский	В Татарском проливе	Зоологическая / Лежбище ластоногих
112	**Горячий минеральный источник с водоохранной зоной**	М	1997	300	Верхнебуреинский	На берегу р. Тырма; Аланапское лес-во, кв. 104, 105	Геологическая / Минеральный термальный источник
113	**Источник термальных вод Солонинский**	М	1997		Верхнебуреинский	Долина р. Солони	Геологическая / Минеральный термальный источник
114	**Минеральный источник**	М	1997	16	Верхнебуреинский	Исток ручья Сатанки	Геологическая / Минеральный источник
115	**Соленые источники**	М	1997		Верхнебуреинский	В окрестностях с. Чекунда	Геологическая / Соленый источник
116	**Уникальный природный ландшафт**	М	1997	87	Верхнебуреинский	Правый берег р. Чегдомынка; Дубликанское лес-во, кв. 369	Ландшафтная / Уникальный ландшафт
117	**Горный массив Синюха**	М	1997	1600	Вяземский	Вяземское лес-во, кв. 72, 73,86, 92, 113, 120, 126, 133	Ботаническая / Горный кедрово-широколиственный лес
118	**Колония муравьев рода Formica**	М	1997	75	Вяземский	Вяземский лесхоз-техникум, Аванское лес-во, кв. 58	Зоологическая / Сообщество рыжих лесных муравьев
119	**Минеральный источник «Теплый ключ» с водоохранной зоной**	М	1997	300	Вяземский	Вяземский лесхоз-техникум, на юго-запад от бывшего лесоучастка «Третья Седьмая»	Ландшафтная / Минеральный источник
120	**Посадки сосны обыкновенной**	М	1997	4	Вяземский	У с. Аван, вдоль дороги Хабаровск - Владивосток.	Ботаническая / Культуры сосны обыкновенной
121	**Почвозащитные участки леса в истоках рек Первая и Вторая Седьмая с колонией муравьев рода Formica**	М	1997	400	Вяземский	Вяземский лесхоз-техникум, Вяземское лес-во, кв. 159; Аванское лес-во, кв. 77, 79	Ландшафтная / Сообщество рыжих лесных муравьев
122	**Пруд в селе Аван**	М	1997		Вяземский	с. Аван	Гидрологическая / Пруд
123	**Река Вторая Седьмая**	М	1997		Вяземский	Река протяженностью 240 км	Гидрологическая / Река
124	**Река Глебовка**	М	1997		Вяземский		Гидрологическая / Река
125	**Река Каменушка**	М	1997		Вяземский		Гидрологическая / Река
126	**Река Первая Седьмая**	М	1997		Вяземский	Река протяженностью 182 км	Гидрологическая / Река
127	**Река Подхоренок**	М	1997		Вяземский	Река протяженностью 220 км	Гидрологическая / Река
128	**Река Третья Седьмая**	М	1997		Вяземский	Река протяженностью 171 км	Гидрологическая / Река

N	Название ООПТ	Значение	Год создания ООПТ	Площадь, га	АТО	Местоположение	Профиль / Объекты охраны
129	**Левосилинская лесопарковая зона**	М	1997		г. Комсомольск-на-Амуре	В районе турбазы «Снежинка», между р. Силинка и пос. Попова	Рекреационная / Место отдыха
130	**Лесопарковая зона «Амурсталевские сопки»**	М	1997	16	г. Комсомольск-на-Амуре	В границах пос. Амурсталь, Таежный, Птицефабрика	Рекреационная / Место отдыха
131	**Лесопарковая зона «Силинский парк»**	М	1997	7	г. Комсомольск-на-Амуре	У железнодорожного моста на р. Силинка	Рекреационная / Место отдыха
132	**Озеро Рудниковское**	М	1997	7	г. Комсомольск-на-Амуре	Между р. Амур и оз. Мылки	Рекреационная / Озеро
133	**Парк Строитель**	М	1997		г. Комсомольск-на-Амуре	В черте города	Рекреационная / Парк
134	**Парк Судостроитель**	М	1997		г. Комсомольск-на-Амуре	В черте города	Рекреационная / Парк
135	**Парк Железнодорожник**	М	1997		г. Комсомольск-на-Амуре	В черте города	Рекреационная / Парк
136	**Парк им. А.Ю. Гагарина**	М	1997		г. Комсомольск-на-Амуре	В черте города	Рекреационная / Парк
137	**Городской парк культуры и отдыха**	М	1997	30	г. Советская Гавань	В черте города	Рекреационная / Городской парк
138	**Лесопарковая зона**	М	1997	20	г. Советская Гавань	Вокруг центральной районной больницы	Рекреационная / Место отдыха
139	**Лесопарковая зона**	М	1997	62	г. Советская Гавань	Вокруг школы N9	Рекреационная / Место отдыха
140	**Лесопарковая зона «Западная»**	М	1994	30	г. Советская Гавань	Береговая черта залива Советская Гавань, от 26 пункта электросвязи до территории в/ч 60211	Рекреационная / Прибрежный лесной массив; рекреационная зона пос. Заветы Ильича
141	**Лесопарковая зона «Матросский парк»**	М	1997	44	г. Советская Гавань	пос. Заветы Ильича, в границах парка, за исключением в/ч 60211	Рекреационная / Место отдыха
142	**Лесопарковая зона «Окочинская»**	М	1997	350	г. Советская Гавань	В районе лыжной базы, восточнее пос. Окоча	Рекреационная / Место отдыха
143	**Лесопарковая зона «Ольга»**	М	1994	30	г. Советская Гавань	Между мысом Ольга и садом «Горизонт»	Рекреационная / Место отдыха
144	**Лесопарковая зона «Орбита»**	М	1997	50	г. Советская Гавань	В районе станции «Орбита»	Рекреационная / Место отдыха
145	**Лесопарковая зона «Полуостров Меньшикова»**	М	1994	20	г. Советская Гавань	пос. Заветы Ильича, п-ов Меньшикова, за исключением в/ч 60211	Рекреационная / Прибрежный лесной массив; рекреационная зона пос. Заветы Ильича
146	**Лесопарковая зона «Приморская»**	М	1994	27	г. Советская Гавань	Вдоль берега залива Советская Гавань, от мыса Гаврилова до мыса Сигнальный, за исключением в/ч 60211	Рекреационная / Прибрежный лесной массив; рекреационная зона пос. Заветы Ильича
147	**Лесопарковая зона «Хадинская»**	М	1994	35	г. Советская Гавань	Между р. Большая Хадя и пос. Лесозавод	Рекреационная / Место отдыха
148	**Березовая роща по улице Мате Залке**	М	1997	2,14	г. Хабаровск	Индустриальный р-н города	Рекреационная / Лесные насаждения в городе
149	**Детский парк им. Гайдара**	М	1997	2,41	г. Хабаровск	Центральный р-н города	Рекреационная / Парк
150	**Железнодорожн ый парк возле Детской железной дороги**	М	1997	1,4	г. Хабаровск	Железнодорожный р-н города	Рекреационная / Парк
151	**Зеленая роща у Топографического**	М	1997	19,87	г. Хабаровск		Рекреационная / Роща

N	Название ООПТ	Значение	Год создания ООПТ	Площадь, га	АТО	Местоположение	Профиль / Объекты охраны
152	**Парк «Динамо», включая городские пруды**	М	1997	23,94	г. Хабаровск	Центральный р-н города	Рекреационная / Парк, пруды
153	**Парк Дома офицеров флота**	М	1997	3,48	г. Хабаровск	Краснофлотский р-н города	Рекреационная / Парк
154	**Парк завода Дальдизель**	М	1997	5,1	г. Хабаровск	Кировский р-н города	Рекреационная / Парк
155	**Парк имени 50-летия СССР**	М	1997	20,3	г. Хабаровск	Кировский р-н города	Рекреационная / Парк
156	**Парк имени Гагарина**	М	1997	9,8	г. Хабаровск	Индустриальный р-н города	Рекреационная / Парк
157	**Парк окружного дома офицеров Российской Армии**	М	1997	1,04	г. Хабаровск	Центральный р-н города	Рекреационная / Парк
158	**Парк стадиона им. Ленина**	М	1997	29,2	г. Хабаровск	Центральный и Кировский р-ны города	Рекреационная / Парк
159	**Парковая зона в районе спиртзазода**	М	1997	6,06	г. Хабаровск	Кировский р-н города	Рекреационная / Парк
160	**Парковая зона военного санатория «Богдановка»**	М	1997	14,73	г. Хабаровск	Краснофлотский р-н города	Рекреационная / Парк
161	**Парковая зона детского санатория «Богдановка»**	М	1997	7,16	г. Хабаровск	Краснофлотский р-н города	Рекреационная / Парк
162	**Питомник декоративных культур**	М	1997	27,6	г. Хабаровск	Железнодорождный р-н города	Рекреационная / Питомник
163	**Роща тополей в районе 10-й больницы**	М	1997	1,03	г. Хабаровск	Кировский р-н города	Рекреационная / Роща тополей
164	**Сквер Большого аэропорта**	М	1997	1,13	г. Хабаровск	Железнодорожный р-н города	Рекреационная / Сквер
165	**Сквер Дома офицеров в поселке Красная речка**	М	1997	0,28	г. Хабаровск	Индустриальный р-н города	Рекреационная / Сквер
166	**Сквер им. Горького в р-не завода Горького**	М	1997	3,73	г. Хабаровск	Железнодорожный р-н города	Рекреационная / Сквер
167	**Сквер имени Гастелло**	М	1997	1,34	г. Хабаровск	Индустриальный р-н города	Рекреационная / Сквер
168	**Сквер ТЭЦ-1**	М	1997	0,79	г. Хабаровск	Индустриальный р-н города	Рекреационная / Сквер
169	**Сквер у памятника погибшим воинам-арсенальцам**	М	1997	0,37	г. Хабаровск	Кировский р-н, у школы N38	Рекреационная / Сквер
170	**Бамовское озеро**	М	1997	3	им. Лазо	пос. Переяславка	Гидрологическая / Уникальное озеро
171	**Естественная площадь леса, окружающая памятник партизанам**	М	1997	0,5	им. Лазо	пос. Сита	Рекреационная / Естественные лесные насаждения
172	**Залив Счастья, река Кия**	М	1997	1	им. Лазо	р. Кия у с. Киинск	Ландшафтная / Природный ландшафт
173	**Матайская дача**	М	1997	0,5	им. Лазо	В окрестностях с. Бичевая	Ботаническая / Искусственные насаждения
174	**Минеральный источник «Джугда»**	М	1997	1	им. Лазо	Среднее течение р. Хор	Ландшафтная / Минеральный источник
175	**Одырский природный комплекс**	М	1997	1	им. Лазо	В окрестностях с. Черняево	Ландшафтная / Природный ландшафт
176	**Озеро Аскан**	М	1997	15	им. Лазо	Окрестности с. Кондратьевка	Гидрологическая / Озеро

N	Название ООПТ	Значение	Год создания ООПТ	Площадь, га	АТО	Местоположение	Профиль / Объекты охраны
177	**Парк культуры и отдыха**	М	1997	1	им. Лазо	пос. Переяславка	Рекреационная / Парк
178	**Парк широколиственных пород**	М	1997	1,5	им. Лазо	пос. Переяславка, у мебельной фабрики	Рекреационная / Парк
179	**Хвойный лес**	М	1997	0,5	им. Лазо	Вдоль дороги Князе-Волконское - Марусино	Ботаническая / Естественные лесные насаждения.
180	**Хвойный лес в окрестностях пос. Обор**	М	1997	3	им. Лазо	В окрестностях пос. Обор	Ботаническая / Естественные лесные насаждения
181	**Водно-болотные угодья**	М	1997	9500	им. Полины Осипенко	Правобережье р. Амгунь, от 17 до 27 створа	Зоологическая / Колония серых цапель
182	**Водопад Диер с водоохранной зоной**	М	1997	2000	им. Полины Осипенко	На р. Диер, притоке р. Керби; в 100 км от с. Полины Осипенко	Рекреационная / Водопад
183	**Лесная площадь естественного происхождения**	М	1997		им. Полины Осипенко	Кербинское лес-во	Ботаническая / Лесные насаждения
184	**Минеральный источник «Радостный» с водоохранной зоной**	М	1997	1022	им. Полины Осипенко	Правобережье ручья Сулукиткан; в 8 км от бывшего пос. Веселый выше по течению	Рекреационная / Минеральный источник
185	**Река Им**	М	1997	31600	им. Полины Осипенко	Русло реки в границах района; 142 км	Ихтиологическая / Река
186	**Река Нижняя Уда**	М	1997	16200	им. Полины Осипенко	Русло реки в границах района; 25 км	Ихтиологическая / Река
187	**Река Нимелен**	М	1997	53200	им. Полины Осипенко	Русло реки в границах района; 187 км	Ихтиологическая / Река
188	**Река Омал**	М	1997	25600	им. Полины Осипенко	Русло реки в границах района; 141 км	Ихтиологическая / Река
189	**Река Сомня**	М	1997	23200	им. Полины Осипенко	Русло реки в границах района; 112 км	Ихтиологическая / Река
190	**Гора Шаман**	М	1997		Комсомольский	Верховье р. Дюрал	Ландшафтная / Живописная форма рельефа
191	**Пещера «Кокдзяму»**	М	1997	250	Комсомольский	Верховье р. Гур; Уктурский леспромхоз, Джаурское лес-во, кв. 378	Ландшафтная / Карстовая пещера
192	**Белоберезовая роща естественного происхождения**	М	1997	112	Нанайский	У с. Лидога; Иннокентьевский лесокомбинат, Славянское лес-во, кв. 34	Ботаническая / Естественные лесные насаждения
193	**Залив Эморонский, протока Эморон**	М	1997	1500	Нанайский	Между сс. Новая Уссури и Эморон	Ихтиологическая / Ихтиофауна
194	**Лесная площадь естественного происхождения**	М	1997	37	Нанайский	У с. Иннокентьевка; Иннокентьевский лесокомбинат, кв. 121	Ботаническая / Естественные лесные насаждения
195	**Остров Лиственный**	М	1997	100	Нанайский	р. Амур, ниже с. Новая Уссури	Зоологическая / Колония цапель и бакланов
196	**Сарапульский разрез**	М	1997		Нанайский	У с. Сарапульское	Ландшафтная / Геологическое обнажение
197	**Бассейн ручья Медвежий**	М	1997	1250	Николаевский	Первый правый приток р. Малая Иска; у рыборазводного завода	Ландшафтная / Уникальный ручей
198	**Власьевские торфяники**	М	1993	3330	Николаевский	По берегу Сахалинского залива до основания Петровской косы	Комплексная / Низменная равнина побережья Сахалинского залива; кормовые угодья, кустарничковые ягодники
199	**Куртина ясеня манчжурского**	М	1997	0,6	Николаевский	Южный склон у г. Николаевск-на-Амуре	Ботаническая / Ясень манчжурский
200	**Морское побережье**	М	1993	1800	Николаевский	Побережье от мыса Литке до мыса Александра шириной 300 м	Комплексная / Места деторождения морских млекопитающих
201	**Мыс Каменный**	М	1993	180	Николаевский	Южнее мыса Литке, по берегу шириной 100 м протяженностью на север - 2000 м, на юг - 1000 м	Зоологическая / Лежбище нерпы ларги
202	**Остров Рейнеке с 1-км морской зоной покоя**	М	1997	2300, в том числе морская акватория 1500 (зона покоя)	Николаевский	В Охотском море, севернее мыса Александра	Зоологическая / Лежбище ластоногих

N	Название ООПТ	Значение	Год создания ООПТ	Площадь, га	АТО	Местоположение	Профиль / Объекты охраны
203	**Термальный (радоновый) источник с водоохранной зоной**	М	1997	780	Николаевский	В 6 км от пос. Многовершинный; Многовершинное лес-во, кв. 359	Геологическая / Термальный источник
204	**Частые острова**	М	1997	9200	Николаевский	Южная часть Амурского лимана; южнее мыса «Мы», восточнее мыса Уарке	Комплексная / 8 островов; колонии морских птиц, лежбища ласто-ногих
205	**Озеро Нек**	М	1997	1200	Охотский	В бассейне верхнего течения р. Охота	Ландшафтная / Озеро
206	**Пещера «Неми»**	М	1997	10	Советско-Гаванский	На р. Неми; Советский лесхоз, Коппинское лес-во, кв. 300	Зоологическая / Пещера, местообитание летучих мышей
207	**Природные солонцы Белая глина**	М	1997	64	Советско-Гаванский	В р-не р. Ботчи-Мульпа; Советский лесхоз, Гроссевичское лес-во, кв. 187	Геологическая
208	**Роща дуба монгольского**	М	1997	60	Советско-Гаванский	В р-не р. Тутточа; Советский лесхоз, Совгаванское лес-во, кв. 125	Ботаническая / Дубовый лес из дуба монгольского
209	**Скала-остров «Монастырь»**	М	1997	1	Советско-Гаванский	На р. Коппи; Советский лесхоз, Гроссевичское лес-во, кв. 387	Ландшафтная / Уникальный ландшафт
210	**Скальные обнажения «Кирпичики»**	М	1997	21	Советско-Гаванский	На р. Коппи; Советский лесхоз, Коппинское лес-во, кв. 218	Ландшафтная
211	**Скальные обнажения Пальцы**	М	1997	8	Советско-Гаванский	У ручья Врезанный; Советский лесхоз, Коппинское лес-во, кв. 67	Ландшафтная
212	**Цветочная поляна**	М	1994	21	Советско-Гаванский	Побережье бухты Базарная, у оздоровительного лагеря «Утес»; Советский лесхоз, Совгаванское лес-во, кв. 10	Ботаническая / Природный комплекс побережья бухты Базарной
213	**Заросли жасмина чубушника**	М	1997	1	Солнечный	Левобережье р. Силинка, в р-не подсобного хоз-ва Солнечного горно-обогатительного комбината	Ботаническая / Насаждения чубушника
214	**Заросли ландыша майского и лилии даурской**	М	1997	150	Солнечный	Левобережье р. Холдоми	Ботаническая / Флора
215	**Заросли рододендрона даурского**	М	1997	150	Солнечный	Вдоль дороги Солнечный - Фестивальный	Ботаническая / Рододендрон даурский
216	**Заросли рододендрона короткоплодного, семейство вересковых**	М	1997	700	Солнечный	Верховье р. Амутинка	Ботаническая / Рододендрон даурский
217	**Заросли хохлатки горинской, прострела, мака амурского, рододендрона даурского**	М	1997	20	Солнечный	Сопка у с. Кордон	Ботаническая / Флора
218	**Колония муравейников**	М	1997	5	Солнечный	Вдоль дороги Горный - Лунный, рудник «Солнечный»	Зоологическая / Энтомофауна
219	**Комплексное произрастание лилии Миддендорфа, ландыша майского, жасмина чубушника**	М	1997	40	Солнечный	Правобережье верховья р. Холдоми	Ботаническая / Природный комплекс с редкими видами растений
220	**Лиственничник с черникой**	М	1997	150	Солнечный	У пос. Горный, отроги хребта Мяо-Чан	Ботаническая / Лиственничный лес
221	**Нерестовая река Дуки**	М	1997		Солнечный	В границах района	Зоологическая / Нерестилища
222	**Роща дуба монгольского**	М	1997	600	Солнечный	Пересечение дорог Солнечный - Снежный	Ботаническая / Дубовый лес (дуб монгольский)
223	**Скальные обнажения**	М	1997	30	Солнечный	Урочище Покосное, окрестности пос. Горный, на 20 км по правому берегу р. Дуки	Ландшафтная / Скалы
224	**Остров Арка**	М	1997		Тугуро-Чумиканский	При входе в бухту Лебяжья	Комплексная / Скала с расщелиной в виде арки
225	**Скальное сообщество охотских эндемичных видов растений**	М	1997		Тугуро-Чумиканский	Остров Б. Шантар	Ботаническая / Растения-эндемики

N	Название ООПТ	Значение	Год создания ООПТ	Площадь, га	АТО	Местоположение	Профиль / Объекты охраны
226	**Ауринский утес**	М	1997	0,012	Ульчский	Правый берег р. Амур у с. Булавы	Геологическая
227	**Больбинский утес**	М	1997	5	Ульчский	У с. Быстринск	Геологическая
228	**Бухта Крестовая**	М	1997	460, в том числе прилегающая 1-километровая зона акватории Татарского пролива	Ульчский	Севернее мыса То, Татарский пролив; Де-Кастринский лесхоз, Де-Кастринское лес-во, кв. 179 (выд. 12, 17-22), 188 (выд. 1-7)	Биологический / Побережье и акватория бухты; нерестилища ценных пород рыб; белоплечий и белохвостый орланы
229	**Бухта Мосолова**	М	1997	3212, в том числе прилегающая 750 метровая зона акватории Татарского пролива	Ульчский	Южнее с. Опасности, Татарский пролив; Де-Кастринский лесхоз, Де-Кастринское лес-во, кв. 140, 141, 142, 147, 148, 149	Биологическая / Побережье и акватория бухты; гнездовья орланов белохвоста и белоплечего; нерестилище рыб; тюлени
230	**Гора Шаман**	М	1997	11,665	Ульчский	В окрестностях с. Софийск; Софийское лес-во, кв. 71-76, 85-89, 104-112	Ландшафтная / Уникальный ландшафт
231	**Лагуна Сомон**	М	1997	120	Ульчский	В окресностях пос. Де-Кастри	Рекреационный / Месторождение лечебных грязей
232	**Озеро Виани**	М	1997	1,574, в том числе 1-километровая зона акватории Татарского пролива	Ульчский	Приустьевая часть р. Сивучи; на юг от мыса То; Де-Кастринский лесхоз, Де-Кастринское лес-во, кв. 203, 204, 207	Гидрологическая / Озеро и морская лагуна То (Виани) с прилегающей акваторией; нерестилища ценных рыб
233	**Озеро Гавань**	М	1997	3,7	Ульчский	В окрестностях с. Анненские минеральные воды	Гидрологическая / Месторождение лечебных грязей
234	**Остров Дугу**	М	1997	0,4	Ульчский		Биологическая
235	**Остров Крачий**	М	1997	5	Ульчский	На оз. Удыль	Зоологическая / Водно-болотное угодье международного значения
236	**Остров Устричный**	М	1997	400, в том числе акватория залива Чихачева	Ульчский	В заливе Чихачева	Биологическая / Гнездовья водоплавающих птиц: бакланы, чайки, краснолапая каменушка, морской нырок, большая серая цапля), лежбища морских млекопитающих (нерпа, сивуч), колонии моллюсков
237	**Островной**	М	1997	400, в том числе прилегающая акватория Татарского пролива	Ульчский	Острова Дугу-Ду (остров Константина, остров Елены) и акватория Татарского пролива у северной оконечности бухты Мосолова, напротив мыса Опасности; Де-Кастринский лесхоз, Де-Кастринское лес-во, кв. 143 (выд. 6,12,17)	Биологическая / Гнездовья и места отдыха на пролете водоплавающих, лежбища ластоногих, колонии моллюсков (морского гребешка)
238	**Пото**	М	1996, 2002	73,6	Ульчский	Бассейн среднего и верхнего течения р. Пото	Биологическая / Места концентрации лося зимой; дикуша, ихтиофауна
239	**Тырский утес**	М	1997	2	Ульчский	Правый берег р. Амур у с. Тыр	Ландшафтная
240	**Березо-дубовая роща**	М	1997	0,5	Хабаровский	В окрестностях с. Березовка	Ботаническая / Древесные насаждения
241	**Водно-болотные угодья**	М	1997	50	Хабаровский	Остров Большой Уссурийский, напротив с. Осиновая Речка	Зоологическая / Колония серых цапель
242	**Колония рыжих лесных муравьев рода Formica**	М	1997		Хабаровский	В окрестностях с. Некрасовка; на границе Вишневского и Мало-Хехцирского лесничеств	Зоологическая / Сообщество рыжих лесных муравьев
243	**Пещера «Аленушка»**	М	1997	2	Хабаровский	В окрестностях пос. Хаил	Ландшафтная / Карстовая пещера
244	**Пещера «Бурундук»**	М	1997	0,07	Хабаровский	В окрестностях пос. Хаил	Ландшафтная / Карстовая пещера
245	**Пещера «Гипролестранс»**	М	1997	0,05	Хабаровский	В окрестностях пос. Хаил	Ландшафтная / Карстовая пещера
246	**Пещера «Квадрат»**	М	1997	0,06	Хабаровский	В окрестностях пос. Хаил	Ландшафтная / Карстовая пещера
247	**Пещера «Стерегущее копье»**	М	1997	0,052	Хабаровский	На р. Улун, притоке р. Кур	Ландшафтная / Карстовая пещера
248	**Пещера «Труба»**	М	1997	0,05	Хабаровский	В окрестностях пос. Хаил	Ландшафтная / Карстовая пещера

N	Название ООПТ	Значение	Год создания ООПТ	Площадь, га	АТО	Местоположение	Профиль / Объекты охраны
249	**Посадки лиственницы даурской**	М	1997	42	Хабаровский	В окрестностях с. Анастасьевка	Ботаническая / Культуры лиственницы даурской
250	**Роща бархата амурского**	М	1997		Хабаровский	В 3 км от пос. Хаил	Ботаническая / Сообщество бархата амурского
251	**Роща естественного происхождения**	М	1997	0,7	Хабаровский	Берег р. Сита, западнее с. Князе-Волконского	Ботаническая / Роща
252	**Роща ясеня манчжурского**	М	1997	11	Хабаровский	В окрестностях с. Березовка	Ботаническая / Древесные насаждения
253	**Сопка «Два Брата»**	М	1997	0,25	Хабаровский	19-й километр дороги Хабаровск - Владивосток.	Ландшафтная / Скалы
254	**Сопка у села Новокуровка**	М	1997	50	Хабаровский	Юго-западнее с. Новокуровка	Ботаническая / Рододендрон даурский
255	**Ясеневая роща**	М	1997	0,3	Хабаровский	В окрестностях с. Березовка	Ботаническая / Древесные насаждения
Категория ООПТ: ***Охранные зоны заповедников***							
256	**Бастак**	Р	2002	11160	Хабаровский		
Категория ООПТ: ***Экологические коридоры***							
257	**Стрельников**	Р	2003	8100	Бикинский	Бикинский лесхоз, Звеньевское лес-во	Зоологический / Амурский тигр
258	**Хутинский**	Р	2003	77480	Ванинский	Граничит с федеральным заказником Тумнинский и региональным заказником Мопау; Северный лесхоз, Тумнинское, Ванинское и Хутинское лес-ва	Зоологический / Амурский тигр
259	**Маноминский**	Р	2001	34300	Нанайский	Территория шириной 4 км вдоль рр. Манома и Малая Манома; от автомоста через р. Манома автодороги Ли-Дога - Ванино и далее вверх по течению реки до водораздела с р. Хосо	Зоологический / Амурский тигр
260	**Нельминский**	Р	2003	36700	Советско-Гаваньский	Вдоль Татарского пролива; у южной границы охранной зоны заповедника Ботчинский и административной границы с Приморским краем	Зоологический / Амурский тигр

Перспективные ООПТ

N	Название ООПТ	Значение	Год создания ООПТ	Площадь, га	АТО	Местоположение	Профиль / Объекты охраны
Категория ООПТ: ***Национальные парки***							
1	**Анюйский**	Ф		430000		Бассейн р. Анюй	Природные комплексы предгорных кедрово-широколиственных и широколиственных лесов
2	**Шантарские острова**	Ф		512000		о-ва Шантарского архипелага и акватория Охотского моря	Островные и морские экосистемы
Категория ООПТ: ***Природные парки***							
3	**Хосо**						

Амурская область (01.06.2006 г.)

N	Название ООПТ	Значение	Год создания ООПТ	Площадь, га	АТО	Местоположение	Профиль / Объекты охраны
Категория ООПТ: ***Государственные природные заповедники***							
1	**Хинганский**	Ф	1963	97073; охранная зона 27075	Архаринский	Левобережье р. Амур от р. Бурея до р. Хинган; 2 участка: 1) в 1 км на запад от пгт Архара; 2) в 40 км на юго-восток от пгт. Архара	Природные комплексы предгорий Малого Хингана. Редкие виды растений и животных; гнездовья японского и даурского журавлей, дальневосточного аиста, дальневосточного кроншнепа; водно-болотное угодье международного значения. Рамсар (ч.), 1994 («Хингано-Архаринская низменность»)
2	**Зейский**	Ф	1963	99430; охранная зона 34000, в т. ч. акватория 9500	Зейский	Восточная часть хребта Тукурингра от р. Зея до с. Золотая Гора, в 13 км на север от г. Зея	Природные комплексы восточной части хребта Тукурингра
3	**Норский**	Ф	1998	211168; охранная зона 9868	Селемджинский	Северо-восточная часть Амурско-Зейской равнины на ее стыке с Зейско-Буреинской равниной и подножием Селемджинского хребта; междуречье Норы и Селемджы; в 12 км на северо-запад от пос. Февральск; на базе ликвидированного регионального заказника «Норский»	Долинные природные комплексы. Редкие виды растений и животных. Мигрирующая популяция косули, гнездовья японского и черного журавлей, дальневосточного белого и черного аистов
Категория ООПТ: ***Государственные природные заказники***							
4	**Хингано-Архаринский**	Ф	1958	48800	Архаринский	Междуречье рр. Дыдов и Урина (левые притоки р. Архара), в 17 км на северо-восток от с. Грибовка	Комплексный / Ценные и редкие виды животных и среда их обитания: лось, изюбрь, кабарга, бурый медведь, рысь, соболь, выдра, скопа, мандаринка, черный аист
5	**Орловский**	Ф	1999	121456	Мазановский	Левобережье р. Орловка от р. Ушмын до р. Быки, в 15 км на запад от пос. Майский	Биологический / Ценные и редкие виды животных и среда их обитания: лось, изюбрь, кабан, косуля, медведь, соболь, норка, рысь, дальневосточный белый аист, черный журавль, мандаринка, орлан-белохвост, скопа, большой подорлик
6	**Андреевский**	Р	2000	60000	Архаринский		Комплексный / Кедр корейский, заросли лимонника китайского, актинидии, элеутерококка; японский журавль, косуля
7	**Ганукан**	Р	1985	64000	Архаринский	Правобережье р. Амур от р. Архара до р. Урил, в 3 км на север от с. Касаткино; в составе государственного природного заповедника Хинганский	Комплексный / Японский и даурский журавли, дальневосточный белый аист (гнездовья), черный журавль (пролет), гуси и др. водоплавающие. Рамсар
8	**Благовещенский**	Р	1975	48000	Благовещенский	Междуречье рр. Амур и Зея, на север от г. Благовещенск до с. Новинка	Зоологический / Ценные виды животных и среда их обитания: косуля, белка, заяц-беляк, колонок, рысь, красная лисица, енотовидная собака, барсук, фазан, рябчик, водоплавающие птицы. Редкие виды растений
9	**Желундинский**	Р	1967	67200	Бурейский	Левобережье р. Бурея от пос. Талакан до с. Бахирево	Зоологический / Ценные виды животных и среда их обитания: лось, изюбрь, кабан, косуля, бурый медведь, белка, заяц-беляк, красная лисица, рысь, норка, барсук, енотовидная собака, рябчик, глухарь, тетерев
10	**Мальмальта**	Р	2002	13200	Бурейский	Бурейский лесхоз	Ботанический / Темнохвойные горные леса с элементами маньчжурских хвойно-широколиственных лесов; редкие растения
11	**Урочище Иркун**	Р	2000	7242	Бурейский		Ботанический / Заросли лимонника китайского, актинидии и элеутерококка
12	**Верхне-Завитинский**	Р	1998	36100	Завитинский	Верховья р. Б. Горбыль	Зоологический / Ценные и редкие виды животных и среда их обитания: лось, изюбрь, кабан, косуля, ондатра, заяц-беляк, выдра, колонок, норка, рысь, рябчик, тетерев, черный и дальневосточный белый аист, орлан-белохвост, скопа
13	**Завитинский**	Р	1963	35200	Завитинский	Верховья р. Завитая; в 3 км на север от с. Верхнеильиновка	Зоологический / Ценные и редкие виды животных и среда их обитания: лось, изюбрь, косуля, кабан, бурый медведь, белка, заяц-беляк, рысь, красная лисица, норка, барсук, енотовидная собака, рябчик, тетерев, водоплавающие птицы, дальневосточный белый аист
14	**Бекельдеуль**	Р	1996	104700	Зейский	Левобережье р. Зея между сс. Березовка и Семиозерка	Зоологический / Животные и их среда обитания

N	Название ООПТ	Значение	Год создания ООПТ	Площадь, га	АТО	Местоположение	Профиль / Объекты охраны
15	**Верхне-Депский**	Р	1976	156800	Зейский	Верховья р. Деп и оз. Огорон, на запад от БАМ, ст. Огорон	Зоологический / Ценные виды животных и среда их обитания: лось, изюбрь, косуля, кабан, бурый медведь, заяц-беляк, норка, колонок, рысь, ондатра, красная лисица, рябчик, глухарь, дикуша
16	**Березовский**	Р	1975, 1995	11300	Ивановский	Левобережье р. Зея между сс. Березовка и Семиозерка	Зоологический / Ценные и редкие виды животных и среда их обитания: косуля, белка, заяц-беляк, колонок, рысь, красная лисица, енотовидная собака, барсук, ондатра, фазан, рябчик, водоплавающие птицы; редкие виды птиц на пролете - японский и даурский журавли, дальневосточный белый аист
17	**Амурский**	Р	1967	16500	Константиновский	Низовья р. Полтавка, в 15 км на восток от пгт Поярково	Зоологический / Ценные и редкие виды животных и среда их обитания: косуля, кабан, белка, заяц-беляк, колонок, рысь, красная лисица, енотовидная собака, барсук, ондатра, фазан, водоплавающие птицы; редкие виды птиц - японский и даурский журавли, дальневосточный белый аист
18	**Магдагачинский**	Р	1963	67200	Магдагачинский	Правобережье р. Уркан (левый приток р. Зея); в 7 км на север от пгт Магдагачи	Зоологический / Ценные и редкие виды животных и среда их обитания: лось, изюбрь, кабан, косуля, бурый медведь, колонок, белка, рысь, ондатра, рябчик, тетерев, водоплавающие птицы, скопа
19	**Толбузинский**	Р	1959	80100	Магдагачинский	Междуречье Буринды и Магдагачей (лев. притоки Амура), в 18 км на юго-запад от пгт Магдагачи	Зоологический / Ценные и редкие виды животных и среда их обитания: лось, изюбрь, кабан, косуля, бурый медведь, колонок, заяц-беляк, красная лисица, рысь, барсук, рябчик, орлан-белохвост
20	**Бирминский**	Р	1999	101400	Мазановский	Бассейн р. Альдикон	Зоологический / Животные и их среда обитания
21	**Ульминский**	Р	1981	162000	Мазановский	Бассейн р. Ульма (левый приток р. Селемджа) в среднем течении, в 36 км на восток от с. Угловое	Зоологический / Ценные и редкие виды животных и среда их обитания: лось, изюбрь, косуля, бурый медведь, заяц-беляк, ондатра, рябчик, тетерев, японский журавль, дальневосточный белый аист, мандаринка
22	**Смирновский**	Р	2002	897	Михайловский	У с. Калинино	Ботанический / Редкие растения
23	**Харьковский**	Р	1995	15000	Октябрьский	Междуречье Ивановки и Завитой (левые притоки р. Амур), в 1 км на восток от с. Панино	Зоологический / Ценные и редкие виды животных и среда их обитания: косуля, колонок, кабан, красная лисица, енотовидная собака, барсук, фазан, водоплавающие птицы
24	**Ташинский**	Р	1967	90800	Ромненский	Междуречье Ташины и Алеуна (левые притоки р. Томь), в 25 км на северо-восток от с. Воскресеновка	Зоологический / Ценные и редкие животные: лось, изюбрь, косуля, кабан, бурый медведь, заяц-беляк, норка, соболь, колонок, рысь, барсук, ондатра, рябчик, глухарь, тетерев, японский журавль, дальневосточный белый аист, мандаринка
25	**Томский**	Р	1976		Ромненский, Белогорский, Серышевский, Мазановский	р. Томь выше устья р. Симки с притоками и пойменными озерами (от с. Новое)	Ихтиологический / Нерестилища карася, касатки, сома, щуки
26	**Иверский**	Р	1963	50000	Свободненский	Правобережье р. Зея, в 7 км на запад от пос. Новокиевский Увал	Зоологический / Ценные виды животных и среда их обитания: лось, изюбрь, кабан, косуля, бурый медведь, белка, заяц-беляк, колонок, норка, красная лисица, барсук, енотовидная собака, рябчик, тетерев, фазан
27	**Гербиканский**	Р	1995	87600	Селемджинский	Бассейн р. Гербикан (левый приток р. Селемджа), в 3 км на юго-восток от пос. Стойба	Зоологический / Ценные виды животных и среда их обитания: лось, изюбрь, косуля, кабарга, кабан, бурый медведь, северный олень, белка, соболь, норка, рысь, красная лисица, выдра, барсук, рябчик, глухарь, дикуша
28	**Усть-Норский**	Р	1981	2700	Селемджинский	Остров на р. Селемджа, в 5 км от пос. Норск	Ботанический / Места произрастания лимонника
29	**Воскресеновский**	Р	1968	16800	Серышевский	Правобережье среднего течения р. Томь на север от с. Воскресеновка	Зоологический / Ценные виды животных и среда их обитания: косуля, кабан, бурый медведь, белка, заяц-беляк, красная лисица, рысь, барсук, рябчик, водоплавающие птицы
30	**Урушинский**	Р	1963	36800	Сковородинский	Левобережье Амура в междуречье Омутной и Уруши, в 15 км на восток от с. Игнашино	Зоологический / Ценные и редкие виды животных и среда их обитания: лось, изюбрь, кабан, косуля, орлан-белохвост
31	**Улэгир**	Р	2002	95384	Сковородинский, Тындинский	Урушинский лесхоз	Ботанический / Редкие растения; набор растительных сообществ от лесных до высокогорных; переходная зона проникновения сибирских видов на территорию Дальнего Востока

N	Название ООПТ	Значение	Год создания ООПТ	Площадь, га	АТО	Местоположение	Профиль / Объекты охраны
32	**Муравьевский**	Р	1967	34000	Тамбовский	Левобережье р. Амур от с. Красное до р. Гильчин	Зоологический / Ценные и редкие виды животных и среда их обитания: степная популяция косули, колонок, красная лисица, барсук, енотовидная собака, ондатра, водоплавающие птицы, японский и даурский журавли, дальневосточный белый аист. Рамсар
33	**Имангра**	Р	2002	241600	Тындинский	Долина р. Имангра; Нюкжинский лесхоз	Ботанический / Высокогорная растительность и флора, обогащенная сибирскими, охотскими и американо-азиатскими видами; территория флористического контакта между горными флорами Центральной Азии и Южной Сибири
34	**Лопчинский**	Р	1976	142400	Тындинский	Бассейн р. Лопча (левый приток р. Нюкжа), в 5 км на юго-запад от пос. Лопча	Зоологический / Ценные и редкие виды животных и среда их обитания: лось, изюбрь, косуля, северный олень, кабарга, бурый медведь, соболь, белка, рысь, рябчик, глухарь, орлан-белохвост
35	**Олекминский**	Р	2002	368000	Тындинский	Долина р. Олекма; Нюкжинский лесхоз; входит памятник природы «Река Балыктах»	Ботанический / Растительность и флора долины р. Олекма, редкие растения
36	**Урканский**	Р	1967	141000	Тындинский	Басейн р. Ирмакит (левый приток р. Уркан), в 40 км на северо-восток от пос. Талдан	Зоологический / Ценные и редкие виды животных и среда их обитания: лось, изюбрь, кабан, косуля, северный олень, кабарга, бурый медведь, колонок, соболь, норка, красная лисица, рысь, рябчик, глухарь, дикуша, беркут, орлан-белохвост
37	**Симоновский**	Р	1963	77800	Шимановский	Левобережье р. Амур от р. Берея до с. Буссе, в 1 км на юг от с. Саскаль	Зоологический / Ценные и редкие виды животных и среда их обитания: лось, изюбрь, кабан, косуля, бурый медведь, заяц-беляк, колонок, красная лисица, рысь, барсук, енотовидная собака, рябчик, глухарь, тетерев, орлан-белохвост, водноболотные птицы
38	**Усть-Тыгдинский**	Р	1963	67500	Шимановский	Правобережье и левобережье р. Зея от устья р. Деп до р. Тыгда, в 20 км на северо-запад от с. Ураловка	Зоологический / Ценные и редкие виды животных и среда их обитания: лось, изюбрь, кабан, косуля (места зимних концентраций), скопа, орлан-белохвост
Категория ООПТ: ***Памятники природы***							
39	**Аркадьевский сосновый бор**	Р	1983		Архаринский	В 4 км от пос. Архара по автодороге в сторону с. Аркадьевка	Ботанический / Сосняки естественного происхождения
40	**Горячие ключи**	Р	1978		Архаринский	р. Мутная	Гидрологический / Термальный источник
41	**Есауловский минеральный источник**	Р	1978		Архаринский	Пойма р. Удурчукан	Гидрологический / Минеральный источник
42	**Зеленая зона пгт Архара**	Р	1978		Архаринский	У пос. Архара	Ботанический / Естественные и искусственные насаждения
43	**Иннокентьевский сосновый бор**	Р	1979	160	Архаринский	38 км по автодороге на юг от пос. Архара в сторону с. Иннокентьевка	Ботанический / Сосновый лес
44	**Лотос Комарова**	Р	2000	126	Архаринский	оз. Долгое	Ботанический / Лотос Комарова
45	**Озеро Цветочное**	Р	1975		Архаринский	с. Касаткино	Комплексный / Озеро
46	**Писаницы** (наскальные рисунки)	Р	1978	0,015	Архаринский	Между устьями рр. Татакан и Дыды	Геологический / Наскальные рисунки
47	**Скобельницкая сопка**	Р	1979	4	Архаринский	Устье р. Бурея; в 3 км от с. Скобольцино	Геологический
48	**Спорненский сосновый бор**	Р	1983		Архаринский	В 15 км на юг от пос. Архара по автодороге в сторону с Заречное	Ботанический / Сосняки естественного происхождения
49	**Городской парк**	Р	1983	7	Белогорский	Центральная часть г. Белогорск, ограниченная с севера ул. Набережной, с юга ул. Кирова, с востока территорией военного госпиталя, с запада жилыми домами	Ботанический / Фрагмент сосняка естественного происхождения
50	**Зеленая зона г. Белогорска**	Р	1978	2007	Белогорский	У г. Белогорск	Ботанический / Преимущественно искусственные посадки
51	**Лесопарк им. Котовского**	Р	1983	12	Белогорский	Северо-западная окраина г. Белогорск (р-н Сосновки), на правом берегу р. Томь	Ботанический / Культуры сосны
52	**Озеро Зеркальное**	Р	1983	5,5	Белогорский	г. Белогорск	Гидрологический / Озеро
53	**Озеро Коноплянка**	Р	1983		Белогорский	г. Белогорск	Гидрологический / Озеро

N	Название ООПТ	Значение	Год создания ООПТ	Площадь, га	АТО	Местоположение	Профиль / Объекты охраны
54	**Озеро Летное (Ледное)**	Р	1983	6,3	Белогорский	г. Белогорск	Гидрологический / Озеро
55	**Парк им. Дзержинского**	Р	1983	2,5	Белогорский	Центральная часть г. Белогорск, ограниченная с юга ж.д., с севера ул. Ленина, с востока и запада жилыми постройками	Ботанический / Сосняк естественного происхождения
56	**Парк отдыха завода «Амурсельмаш»**	Р	1983	7,1	Белогорский	Северо-восточная окраина г. Белогорска; граничит с набережной р. Томь, ул. 9 Мая и жилыми домами	Ботанический / Искусственные хвойные и лиственные насаждения
57	**Сосновый бор госпиталя**	Р	1983	8,2	Белогорский	Территория госпиталя в центральной части г. Белогорска, граничит с городским парком	Ботанический / Сосняк естественного происхождения
58	**Сосновый бор по реке Томь**	Р	1983	117	Белогорский	Правый берег р. Томь	Ботанический / Сосновый лес
59	**Сосновый бор села Новое**	Р	1979		Белогорский	Правый берег р. Томь, в 3 км на северо-восток от с. Нового	Ботанический / Сосновый лес
60	**Астрахановские сады**	Р	1983	60	Благовещенский	У г. Благовещенск вдоль трассы Благовещенск - Свободный, на Астраханских сопках	Ботанический / Плодовые насаждения (абрикос, груша и др.)
61	**Грибское водохранилище**	Р	1983		Благовещенский	с. Грибское	Гидрологический
62	**Зеленая зона города Благовещенска**	Р	1978	13541	Благовещенский	Окрестности г. Благовещенск (Благовещенск - аэропорт - падь Лазаретная - В.-Благовещенск; автодорога Благовещенск - Свободный до 25 км – земли Новотроицкого сельхоза до Белогорья - падь Моховая)	Ботанический / Искусственные и естественные хвойные, смешанные и лиственные насаждения
63	**Зеленая зона ДальГАУ**	Р	1983	5	Благовещенский	Восточная часть г. Благовещенск, на берегу р. Бурхановка	Ботанический / Культуры сосны обыкновенной
64	**Кремневая сопка**	Р	1979	16	Благовещенский	Берег р. Депкоша, в 4 км от с. Бибиково	Геологический
65	**Марушкины ворота**	Р	1979	50	Благовещенский	В 12 км от с. Верхне-Благовещенск	Геологический
66	**Монастырская роща**	Р	2000	5	Благовещенский	с. Усть-Ивановка	Комплексный
67	**Натальинский сосновый бор**	Р	1979	40	Благовещенский	Южные окрестности с. Натальино вдоль трассы Благовещенск - Свободный	Ботанический / Сосновый лес
68	**Озеро Гальянское**	Р	1975	1	Благовещенский	г. Благовещенск	Гидрологический / Озеро
69	**Озеро Ротанье**	Р	1975		Благовещенский	г. Благовещенск, надпойменная терраса р. Амур	Гидрологический / Озеро
70	**Родник Дружба**	Р	1979	0,1	Благовещенский	В 5 км от с. Новинка	Гидрологический / Источник
71	**Сергеевский утес**	Р	1979	3	Благовещенский	В 4 км от с. Сергеевка	Геологический
72	**Урочище Мухинка**	Р	1978	2500	Благовещенский	с. Мухинка	Комплексный
73	**Участок соснового бора на берегу реки Зея и прилегающий к нему остров**	Р	1979		Благовещенский	с. Натальино	Ботанический / Сосновый лес
74	**Чигиринское водохранилище**	Р	1978	6,6	Благовещенский	с. Чигири	Гидрологический
75	**Буреинское Белогорье**	Р	1979		Бурейский	с. Гомелевка	Геологический
76	**Зеленая зона города Райчихинска**	Р	1978	12100	Бурейский	У г. Райчихинск	Ботанический / Искусственные и естественные древесные насаждения
77	**Искусственный водоем**	Р	1983		Бурейский	г. Райчихинск, у парка Дружбы	Гидрологический
78	**Кивдинский остров**	Р	1979		Бурейский	с. Гомелевка	Комплексный
79	**Компанейский**	Р	2002	6,1	Бурейский	Бурейский лесхоз; исток ключа Компанейский	Ландшафтный / Природный комплекс с редкими растениями и животными
80	**Райчихинское водохранилище**	Р	1983		Бурейский	г. Райчихинск	Гидрологический
81	**Талаканский створ на реке Бурея**	Р	1978		Бурейский	пос. Талакан	Комплексный
82	**Болдыревские сосняки**	Р	1979	25	Завитинский	В 10-12 км на северо-восток от с. Болдыревка, параллельно дороге Болдыревка – Верхнеильиновка	Ботанический / Культуры сосны обыкновенной

N	Название ООПТ	Значение	Год создания ООПТ	Площадь, га	АТО	Местоположение	Профиль / Объекты охраны
83	**Зеленая зона города Завитинска**	Р	1978	1489	Завитинский	У г. Завитинск в радиусе 5-10 км	Ботанический / Естественные лиственные насаждения с преобладанием березы плосколистной
84	**Бассейн верховья реки Зея**	Р	1979	1500	Зейский	с. Бомнак, устье р. Лучи	Комплексный
85	**Бассейн реки Арги**	Р	1983		Зейский	с. Бомнак	Комплексный
86	**Гора Бекельдеуль**	Р	1979	100	Зейский	пос. Снежногорск	Геологический
87	**Городской парк города Зея**	Р	1983	10	Зейский	г. Зея	Ботанический / Лиственнично-сосновая тайга
88	**Гуликовский Утес**	Р	1983	1	Зейский	Устье р. Гулик	Геологический
89	**Зейское море**	Р	1978		Зейский	г. Зея	Комплексный
90	**Кедровый стланик**	Р	1979	5435	Зейский	Участок вдоль дороги Золотая Гора - Зея	Ботанический / Кедровый стланик
91	**Озеро Огорон**	Р	1979	280	Зейский	В 5 км. от пос. Огорон	Гидрологический
92	**Озеро Подгорное**	Р	1979	30	Зейский	с. Поляковское	Гидрологический
93	**Озеро Улунгинское**	Р	1978		Зейский	г. Зея, в 3 км от моста через р. Зея	Гидрологический
94	**Писаницы на реке Онони** (наскальные рисунки)	Р	1978	400	Зейский	В 20 км от метеостанции «Лошак»	Геологический
95	**Сосновый бор**	Р	1983	25	Зейский	Окрестности пос. Сосновый бор, в 5 км на юг от г. Зея (через дорогу от поселка)	Ботанический / Сосновый лес
96	**Утес на реке Зея**	Р	1983	1	Зейский	Ниже с. Уркан, устье р. Уркан	Геологический
97	**Утес на реке Зея** (Желтый Утес)	Р	1979	28	Зейский	с. Овсянка	Геологический
98	**Участок реки Деп**	Р	1983		Зейский	р. Деп	Гидрологический
99	**Участок реки Онони**	Р	1979	400	Зейский	с. Бомнак, метеостанция «Локшак»	Гидрологический
100	**Андреевская роща**	Р	1983	290	Ивановский	Левый берег р. Маньчжурки, примерно в 3-5 км на северо-восток от с. Андреевка	Ботанический / Лиственные насаждения естественного происхождения (береза, дуб, осина)
101	**Березовская роща**	Р	1983	32	Ивановский		Комплексный
102	**Богословская роща**	Р	1983	165	Ивановский	Долина р. Маньчжурки между сс. Садовое и Богословка	Ботанический / Естественные лиственные насаждения в безлесной сельскохозяйственной зоне
103	**Большеозерская роща**	Р	1983	120	Ивановский	с. Большеозерка	Комплексный
104	**Новоалексеевская роща**	Р	1983	55	Ивановский	Окрестности с. Новоалексеевка с севера, юго-востока и юга	Ботанический / Естественные лиственные насаждения
105	**Парк культуры и отдыха**	Р	1983		Ивановский	с. Ивановка	Комплексный
106	**Черемховская роща**	Р	1983	280	Ивановский	Северо-восточная окраина с. Черемхово в долине левобережья р. Ивановки	Ботанический / Припойменный широколиственный лес с бархатом амурским, маакией амурской
107	**Орловская роща**	Р	1983	200	Константиновский	У с. Орловки (в т.ч. часть села), почти по берегу Амура (до КСП)	Ботанический / Неморальные лиственные и широколиственные леса с участием редких и ценных видов растений
108	**Озеро Бородинское**	Р	1975		Константиновский	В 5 км от с. Волково	Комплексный
109	**Буриндинский утес**	Р	1979	1	Магдагачинский	Устье р. Буринда, ниже с. Бекетово	Геологический
110	**Водохранилище Курган**	Р	1983		Магдагачинский	В 50 км от пос. Сиваки	Гидрологический
111	**Гонжинский минеральный источник**	Р	1978	0,1	Магдагачинский	пос. Гонжа	Гидрологический / Источник
112	**Сосновый бор по реке Тыгда**	Р	1978	55	Магдагачинский	В 7 км от пгт. Тыгда на юго-запад, по долине р. Тыгда вверх по течению	Ботанический / Сосновый лес
113	**Участок реки Буринда**	Р	1983		Магдагачинский	Верховье р. Буринда	Гидрологический
114	**Участок реки Ольга**	Р	1979		Магдагачинский	р. Ольга	Гидрологический
115	**Абайканский утес**	Р	1983	62	Мазановский	с. Абайкан	Геологический
116	**Богословский остров**	Р	1979	100	Мазановский	с. Богословка	Комплексный
117	**Дагмарский утес**	Р	1983	16	Мазановский	В 30 км от с. Норская	Геологический

N	Название ООПТ	Значение	Год создания ООПТ	Площадь, га	АТО	Местоположение	Профиль / Объекты охраны
118	**Курганы Бирма-Красноярово**	Р	1983		Мазановский	В 3 км от с. Красноярово	Комплексный
119	**Леонтьевский сосновый бор**	Р	1978	85	Мазановский	У с. Леонтьевка с западной стороны, на левом берегу р. Зея	Ботанический / Сосновый лес
120	**Молчановский сосновый бор**	Р	1978	10	Мазановский	У с. Молчаново, между автодорогой и левым берегом р. Зея	Ботанический / Сосновый лес с участием редких видов растений (бархат амурский, лимонник китайский)
121	**Новороссийский остров**	Р	1979	150	Мазановский	с. Новороссийск	Комплексный
122	**Озера: Байкал, Коломейцево, Потемкино, Сосновый бор**	Р	1983		Мазановский	с. Красноярово	Комплексный
123	**Река Бирма**	Р	1979		Мазановский	Верховье р. Бирма, у с. Бирма	Ботанический
124	**Участок реки Гаматуха**	Р	1979		Мазановский	с. Новокиевский Увал	Ботанический
125	**Большой баклан**	Р	1979	1	Михайловский	с. Прибрежное	Зоологический
126	**Сопка Шапка**	Р	1979	4	Михайловский	В 50 км. от с. Поярково	Геологический
127	**Сосновая защитная полоса**	Р	1978	36	Михайловский	Юго-восточная часть пос. Зеленый бор (Сосновый бор)	Ботанический / Сосновый лес искусственного семенного происхождения
128	**Зеленая зона (пгт Екатеринославка)**	Р	1978	900	Октябрьский	У Екатеринославки в радиусе 2-5 км, в направлении Поздеевки, Завитинска, Благовещенска	Ботанический / Естественные и искусственные хвойные, смешанные и лиственные насаждения
129	**Новомихайловский (бор)**	Р	1983		Октябрьский	На юго-запад от с. Новомихайловка в сторону с. Сергее-Федоровка	Ботанический / Культуры сосны обыкновенной
130	**Романовский сосновый бор**	Р	1983	120	Октябрьский	В 3 км на северо-запад вдоль дороги на с. Борисово	Ботанический / Культуры сосны
131	**Зеленая зона пос. Ромный**	Р	1978	87	Ромненский	У пос. Ромны, район водохранилища	Ботанический / Естественные и искусственные сосновые и лиственные (береза, осина) древесные насаждения
132	**Бардагонский сосновый бор на реке Зея**	Р	1978		Свободненский	В 10 км на юг от г. Свободный, у с. Бардагон на правом берегу р. Зея	Ботанический / Сосновый лес
133	**Бузулинский сосновый бор**	Р	1978		Свободненский	У с. Нижние Бузули, дом отдыха	Ботанический / Сосновый лес
134	**Гуранский утес**	Р	1979	10	Свободненский	Левый берег р. Гуран у впадения в р. Амур	Геологический
135	**Дендрарий Амурской лесоопытной станции**	Р	1978		Свободненский	г. Свободный	Ботанический
136	**Зеленая зона города Свободный**	Р	1978		Свободненский	У г. Свободный	Ботанический / Искусственные и естественные хвойные и лиственные насаждения
137	**Корсаковский кривун на реке Амур**	Р	1978		Свободненский	с. Петропавловка	Комплексный
138	**Малосазанские белые горы и сосновый бор**	Р	1979		Свободненский	с. Малая Сазанка	Комплексный
139	**Участок реки Голубая**	Р	1983		Свободненский	с. Москвитино	Гидрологический
140	**Юхтинский сосновый бор**	Р	1979		Свободненский	Между ж.-д. ст. Юхта и с. Дмитриевка	Ботанический / Сосновый лес
141	**Быссинский минеральный источник**	Р	1978		Селимджинский	В 60 км от пгт Февральск	Гидрологический
142	**Валуны, участок реки Огоджа**	Р	1983		Селимджинский	р. Огоджа, пос. Энергетиков	Геологический
143	**Гора Город-Макит**	Р	1979		Селимджинский	Наивысшая вершина хребта Ям-Алинь	Геологический
144	**Норский остров**	Р	1979		Селимджинский	30 км вверх по течению р. Нора от устья	Комплексный

N	Название ООПТ	Значение	Год создания ООПТ	Площадь, га	АТО	Местоположение	Профиль / Объекты охраны
145	**Река Альдикон**	Р	1979		Селимджинский	р. Альдикон	Гидрологический
146	**Участок реки Нора**	Р	1983		Селимджинский	р. Нора	Гидрологический
147	**Белая гора**	Р	1978		Серышевский	В 30 км от г. Белогорск, вверх по р. Томь	Геологический
148	**Большесазановский сосновый бор**	Р	1979	60	Серышевский	У с. Бол. Сазанка, в 5 км на запад в направлении старичных озер (Воронжи)	Ботанический / Сосновый лес; редкие виды растений
149	**Верненский сосновый бор**	Р	1978	150	Серышевский	Северо-восточная окраина с. Верное в сторону с. Сосновка	Ботанический / Сосновый лес островного характера
150	**Сосновый бор на реке Томь**	Р	1979	110	Серышевский	У с. Белогорка	Ботанический / Сосновый лес
151	**Участок реки Бирма**	Р	1979	117	Серышевский	Правый берег р. Томь, напротив г. Белогорска	Комплексный / Сосновый лес с участием лиственных пород; культуры сосны обыкновенной
152	**Широкологский сосновый бор**	Р	1979	130	Серышевский	У с. Широкий Лог, в 5 км на юго-запад в сторону р. Томь (оз. Гайдарово)	Ботанический / Сосновый лес; культуры сосны корейской (кедра корейского); редкие виды растений
153	**Джалиндский утес**	Р	1983		Сковородинский	с. Джалинда	Геологический
154	**Игнашенский минеральный источник**	Р	1978		Сковородинский		Гидрологический
155	**Пионы (марьины корни)**	Р	1978		Сковородинский	сс. Албазино, Джалинда, Осипенко	Ботанический
156	**Рододендрон**	Р	1978		Сковородинский	Амурский и Урушинский лесхозы	Ботанический
157	**Чернопольские валуны**	Р	1978	1	Сковородинский	р. Амур, между сс. Игнашино и Джалинда	Геологический
158	**Черпельские кривуны**	Р	1978		Сковородинский	пос. Новый	Геологический
159	**Одиночное дерево (кедр)**	Р	1983		Тындинский	1392 км ж.д. Тында - Чара; на острове на р. Олекма в 6 км от пос. Юктали	Ботанический / Одиночное дерево сосны сибирской
160	**Сосновый бор**	Р	1979	12	Тындинский	В 15 км на юго-запад от г. Тында, в окрестностях пос. Кувыкты, в 100 км на север от автодороги Тында - Усть-Нюкжа	Ботанический / Сосновый лес
161	**Участок реки Балыктах**	Р	1979		Тындинский	Хребет Челдаус	Гидрологический
162	**Горящие Горы**	Р	1983		Шимановский	В 35 км от с. Амасово	Геологический
163	**Зеленая зона города Шимановска**	Р	1978	15000	Шимановский	У г. Шимановск, в радиусе 2 км вдоль городской черты	Ботанический / Естественные и искусственные хвойные и лиственные насаждения
164	**Кумарский утес на реке Амур**	Р	1983		Шимановский	В 2 км от бывшего с. Кумара	Геологический
165	**Сопка Дымо**	Р	1979		Шимановский	В 10 км от с. Чагоян	Геологический
166	**Утес на реке Амур**	Р	1978		Шимановский	Между сс. Кольцово и Ушаково	Геологический
167	**Утес на реке Амур в районе Карбат**	Р	1978		Шимановский	с. Карбат	Геологический
168	**Участок реки Чукан, сосновый бор**	Р	1978	6	Шимановский	В 5 км выше с. Чагоян на правом берегу р. Зея; в 30 км от г. Шимановск	Комплексный / Природный комплекс, сосновый лес
169	**Парк поселка Зеленый городок**	М	1983	4,5	Белогорский	Южная окраина г. Белогорск, пос. Зеленый городок	Ботанический / Насаждения хвойных и лиственных деревьев
170	**Озеро Большое**	М	1983		Ивановский	с. Боговодское	Комплексный
171	**Дружбинская роща**	М	1983	122	Константиновский	В 1,5 км на север от с. В. Уртуй	Ботанический / Естественные лиственные насаждения; лекарственные и редкие виды растений
172	**Ключевская роща**	М	1983	147	Константиновский	В 1,5 км на юго-восток от с. Ключи	Ботанический / Широколиственный лес, редкие виды растений
173	**Озеро Барабашиха**	М	1983		Белогорский	г. Белогорск	Гидрологический / Озеро
174	**Озеро Костино**	М	1983		Белогорский		Гидрологический / Озеро
175	**Остров Веселый**	М	1983	1	Благовещенский	с. Гродеково	Комплексный
176	**Озеро Кувшинка**	М	2001	2	Бурейский	У г. Райчихинск	Ландшафтный / Редкие растения

N	Название ООПТ	Значение	Год создания ООПТ	Площадь, га	АТО	Местоположение	Профиль / Объекты охраны
177	**Озеро Большое**	М	1989	1	Зейский	Левобережье р. Химкан, на юго-восток от устья р. Б. Эракингра	Гидрологический
178	**Озеро Уютненское**	М	1989	45	Зейский	Правобережье р. Уркан, в 10 км от с. Амуро-Балтийск	Гидрологический
179	**Остров Еловый**	М	1986	5,7	Зейский	с. Овсянка	Ботанический
180	**Урочище Ворта Тока**	М	1985		Зейский	Устье р. Ток	Комплексный
181	**Урочище Гулик-Макча**	М	1991	300	Зейский	р. Зея, между притоками Гулик и Макча	Комплексный
182	**Озеро Большеозерское**	М	1982		Ивановский	с. Анновка	Комплексный
183	**Новопетровская роща**	М	1983	150	Константиновский	В 1 км на юго-восток от с. Войково, на берегу оз. Осиновое	Ботанический / Широколиственный лес, редкие виды растений
184	**Сохатиный утес**	М	1996	10	Мазановский	с. Сохатино	Комплексный
185	**Нылгинский муравейник**	М	1999	35	Свободненский	с. Маркучи	Зоологический
186	**Озеро Риммы**	М	2003	17,6	Серышевский	в 4 км от с. Казанка	Ботанический
Категория ООПТ: ***Ботанические сады***							
187	**Ботанический сад АНЦ ДВО РАН**	Р	1994	204,41	Благовещенский	4 участка	Ботанический / Флора
Категория ООПТ: ***Водно-болотные угодья***							
188	**Альдикон**	Р	2002	275000	Мазановский, Селемджинский	Бассейн одноименной реки; входит памятник природы «Река Альдикон»	Редкие виды птиц (черный аист, дальневосточный белый аист, японский и даурский журавли)

Камчатская область (01.06.2006 г.)

N	Название ООПТ	Значение	Год создания ООПТ	Площадь, га	АТО	Местоположение	Профиль / Объекты охраны
Категория ООПТ: ***Государственные природные заповедники***							
1	**Командорский**	Ф	1993	3648679, в том числе морская акватория 3463300	Алеутский	Западная граница в 570 км на северо-восток от г. Петропавловск-Камчатский	Биосферный / Природные комплексы островов (Беринга, Медный, Топорков, Арий Камень, Бобровые камни, около 60 мелких) с кустарниково-луговой и лугово-тундровой растительностью. Морские млекопитающие (морской котик, сивуч, островной тюлень). Гнездовья морских колониальных птиц. Редкие растения (полушник морской, башмачок настоящий и Ятабе, лобария легочная) и животные (калан, антур, командорский ремнезуб, малый полосатик, 15 видов птиц). МАБ, 2002; ВКиПН (предл.)
2	**Кроноцкий**	Ф	1967	1142134, в том числе морская акватория 135000	Елизовский, Мильковский	Южная граница в 150 км на север от г. Петропавловск-Камчатский и г. Елизово, юго-западная граница в 70 км на восток от пос. Мильково	Биосферный / Природные комплексы вулканического нагорья с лесами из каменной березы и горными тундрами, участками елово-лиственничной тайги. Кроноцкое озеро в межгорной депрессии. Уникальные объекты - Долина гейзеров (20-22 действующих гейзера) и термопроявления кальдеры Узон, вулканы (Кроноцкая сопка), нерестовые реки. Популяции бурого медведя, северного оленя, снежного барана, соболя. Колонии морских птиц и лежбища морских млекопитающих. Редкие виды животных: калан, белоплечий и белохвостый орланы, скопа, беркут, сапсан, кречет, алеутская крачка и др. ВКиПН, 1996 (объект «Вулканы Камчатки»); МАБ, 1984

N	Название ООПТ	Значение	Год создания ООПТ	Площадь, га	АТО	Местоположение	Профиль / Объекты охраны
Категория ООПТ: ***Природные парки***							
3	**Быстринский**	Р	1995	1325000	Быстринский	В центральной части полуострова; южная граница в 240 км на север от г. Петропавловск-Камчатский	Вулканические высокогорные ландшафты Срединного хребта, уникальные ненарушенные ландшафты бассейна р. Быстрой, месторождения термальных вод, нерестилища лососевых. ВкиПН, 1996 (объект «Вулканы Камчатки»)
4	**Налычево**	Р	1995	287155	Елизовский	Южная граница в 35 км на северо-восток от г. Петропавловск-Камчатский	Природные комплексы долины р. Налычево; месторождения термальных минеральных вод. ВкиПН, 1996 (объект «Вулканы Камчатки»)
5	**Южно-Камчатский**	Р	1995	486900	Елизовский	Северная граница в 40 км на юго-восток от г. Петропавловск-Камчатский	Уникальные горные, тундровые и прибрежные ландшафты юга Камчатки; крупные, в т.ч. действующие вулканы, термальные источники. Высокоразнообразная и эндемичная флора. Редкие и исчезающие животные: 14 видов птиц, 12 - млекопитающих, 5 - беспозвоночных. Гнездящиеся и зимующие мигрирующие птицы, бурый медведь, снежный баран, камчатская семга. ВКиПН, 1996 (объект «Вулканы Камчатки»)
6	**Ключевской**	Р	1999	375981	Усть-Камчатский, Мильковский	В 8 км на юг от населенного пункта «Ключи»; Ключевской лесхоз, Ключевское лес-во, кв. 696, 698, 713-716, 734, 756, 763, 770, 783, 792, 808, 809, 919; Атласовский мехлесхоз, Лазовское лес-во, кв. 21, 33, 44, 45, 57-64, 68-70, 72; Козыревский лесхоз, Козыревское лес-во, кв. 13, 24, 46, 57, 77, 110, 139, 159, 173, 188, 208, 220, 244-246; Козыревский лесхоз, Майское лес-во, кв. 109-111, 140	Уникальные природные ландшафты группы вулканов. ВКиПН, 1996 (объект «Вулканы Камчатки»)
7	**Голубые озера**	М	1999	4702	Елизовский	В 6,5 км на запад от г. Елизово	Природные комплексы
Категория ООПТ: ***Государственные природные заказники***							
8	**Южно-Камчатский**	Ф	1983	322000, в том числе морская акватория 97000	Елизовский, Усть-Большерецкий	Юг Камчатского п-ва с мысом Лопатка; в 210 км на юго-запад от г. Петропавловск-Камчатский, в 10 км на юго-восток от пос. Озерновский, в 200 км на юг от г. Елизово	Комплексный / Крупнейшее нерестилище нерки на озере Курильском. Редкие виды животных (курильский калан, белоплечий орлан, кречет, гусь-белошей) и растений; популяции бурого медведя, снежного барана; мигрирующие птицы на главном пролетном пути северо-востока страны. ВКиПН, 1996 (объект «Вулканы Камчатки»)
9	**Ичинский**	Р	1994	183400	Быстринский	Южная граница в 105 км на северо-запад от пос. Мильково, северо-восточная граница в 30 км на юго-запад от с. Эссо. Входит в состав природного парка Быстринский	Биологический / Популяции снежного барана, бурого медведя, черношапочного сурка, соболя
10	**Берег Чубука**	Р	1994	49100	Елизовский	Участок юго-восточного побережья протяженностью 100 км и шириной 10 км. Северная граница в 95 км на юг от г. Петропавловск-Камчатский и в 110 км на юг от г. Елизово	Биологический / Береговые популяции снежного барана и бурого медведя
11	**Жупановский лиман**	Р	1994	2500	Елизовский	Участок морского побережья на востоке полуострова в устье р. Жупаново с лиманом, о-в Сахалин и более мелкие острова. Юго-западная граница в 110 км на северо-восток от г. Петропавловск-Камчатский, западная граница в 115 км на северо-восток от г. Елизово	Биологический / Место размножения, остановки на пролете и линьки гусеобразных
12	**Налычевский мыс**	Р	1994	2500	Елизовский	Мыс на восточном побережье полуострова. Южная граница в 50 км на северо-восток от г. Петропавловск-Камчатский; западная граница в 65 км на восток от г. Елизово. Входит в состав природного парка Налычево	Биологический / Местная популяция снежного барана.
13	**Сурчиный**	Р	1994	64900	Елизовский	Восточная граница в 85 км на северо-запад от г. Елизово и в 105 км на северо-запад от г. Петропавловск-Камчатский	Биологический / Снежный баран, бурый медведь, чероношапочный сурок
14	**Тимоновский**	Р	1983	72000	Елизовский	В верхнем течении р. Авача; южная граница в 55 км на северо-восток от г. Елизово и в 70 км от г. Петропавловск-Камчатский	Биологический / Природные комплексы вулкана Бакенинг, популяции снежного барана и бурого медведя
15	**Три вулкана**	Р	1985	53400	Елизовский	Южная граница в 20 км на север от г. Петропавловск-Камчатский и в 20 км на северо-восток от г. Елизово. Входит в состав природного парка Налычево	Биологический / Природные комплексы горных тундр и гольцов; снежный баран, черношапочный сурок, суслик

N	Название ООПТ	Значение	Год создания ООПТ	Площадь, га	АТО	Местоположение	Профиль / Объекты охраны
16	**Хламовитский**	Р	1960	9000	Елизовский	В дельте р. Авача; восточная граница в 15 км на запад от г. Петропавловск-Камчатский и в 15 км на юго-восток от г. Елизово	Биологический / Убежище птиц в дельте р. Авача (в районе интенсивной охоты). Озерная чайка (крупнейшая гнездовая колония), алеутская крачка, гуси, кречет, сапсан. Ихтиофауна в Хламовитском (12 га) и других, более мелких озерах (в т.ч. акклиматизированные карась и сазан)
17	**Бобровый**	Р	1978	51000	Мильковский	На правом берегу р. Камчатка; западная граница в 5 км на восток от пос. Мильково и в 160 км на север от г. Петропавловск-Камчатский	Зоологический / Мигрирующие и редкие виды птиц, бобр (акклиматизирован), промысловые виды животных
18	**Налычевская тундра**	Р	1972	15000	Мильковский	Северная граница в 25 км на северо-запад от пос. Мильково, южная граница в 5 км на север от с. Шаромы	Биологический / Гнездовья и зимовки лебедя-кликуна, кряквы, гоголя, большого и длинноносого крохалей
19	**Таежный**	Р	1986	41000	Мильковский, Быстринский	В 240 км на северо-запад от г. Петропавловск-Камчатский, в 55 км. на север от пос. Мильково, в 60 км на юг от пос. Эссо	Ландшафтный / Елово-лиственничные и каменноберезовые леса, заросли кедрового и ольхового стланника; популяции и местообитания снежного барана, соболя, выдры, белки, глухаря, а также акклиматизированных бобра, лося, норки
20	**Олений дол**	Р	1995	70400	Усть-Большерецкий	В 75 км на юго-запад от г. Петропавловск-Камчатский, в 80 км на восток от пос. Усть-Большерецк	Биологический / Дикий северный олень
21	**Река Удочка**	Р	1983	99000	Усть-Большерецкий	Западная граница в 35 км на юго-восток от пос. Октябрьский и в 45 км от пос. Усть-Большерецк, восточная граница в 110 км на юго-запад от г. Петропавловск-Камчатский	Биологический / Мигрирующие и редкие виды птиц, бобр (акклиматизирован)
22	**Юго-Западный тундровый**	Р	1990	123000	Усть-Большерецкий	Южная граница в 50 км на север от пос. Озерновский, северо-восточная граница в 150 км на юго-восток от г. Петропавловск-Камчатский	Ландшафтный / Природные комплексы тундр, водоплавающие птицы
23	**Озеро Харчинское**	Р	1978	10000	Усть-Камчатский	Южная граница в 20 км на север от г. Ключи и в 105 км на восток от г. Усть-Камчатск	Биологический / Все виды птиц, канадский бобр (акклиматизирован)
24	**Соболевский**	М	1996	55000	Соболевский	Западная граница в 35 км на восток от пос. Соболево, восточная граница в 55 км на запад от с. Пущино	Биологический, научный стационар / Фауна и флора
Категория ООПТ: ***Памятники природы***							
25	**Аппапельская каменная баба**	Р	1981	4; охранная зона 4,5	Быстринский		Ландшафтный
26	**Лиственничник багульниковый у поселка Эссо**	Р	1980	75; охранная зона 23	Быстринский	У пос. Эссо	Ботанический / Растительное сообщество
27	**Оганчинские минеральные источники**	Р	1981	18	Быстринский		Геологический / Минеральные источники
28	**Скалы Три брата**	Р	1983	0,2; охранная зона 78,3 (морская акватория)	г. Петропавловск-Камчатский	Авачинская губа	Ландшафтный / Скалы в Авачинской губе
29	**Сопка Никольская**	Р	1983	25,5	г. Петропавловск-Камчатский	г. Петропавловск-Камчатский	Природно-исторический / Природный комплекс
30	**Голубые озера**	Р	1983	175	Елизовский		Водный, ландшафтный / Озера
31	**Гора Бабий камень**	Р	1990	1480	Елизовский		Комплексный / Природный комплекс
32	**Гора Зайкин мыс**	Р	1990	870	Елизовский		Ландшафтный, ботанический / Природный комплекс; флора
33	**Горный массив Вачкажец**	Р	1981	4020	Елизовский		Ландшафтный / Природный комплекс
34	**Кальдера вулкана Ксудач**	Р	1981	5100	Елизовский		Геолого-ландшафтный / Природный комплекс
35	**Кратерное озеро вулкана Малый Семячик**	Р	1981	68	Елизовский		Ландшафтный / Природный комплекс
36	**Налычевские горячие источники**	Р	1983	7,5	Елизовский		Гидрологический / Термальные источники
37	**Озеро Дальнее**	Р	1981	520; охранная зона 785	Елизовский		Зоологический / Озеро

N	Название ООПТ	Значение	Год создания ООПТ	Площадь, га	АТО	Местоположение	Профиль / Объекты охраны
38	**Озеро Зеленое**	Р	1983	12,8; охранная зона 97,2	Елизовский		Водный, ландшафтный / Озеро
39	**Озеро Карымское**	Р	1981	2300	Елизовский		Геолого-ландшафтный / Озеро
40	**Озеро Костакан**	Р	1983	239,8	Елизовский		Водный, зоологический / Озеро
41	**Озеро Сокоч**	Р	1983	515; охранная зона 2636	Елизовский		Водный, зоологический / Озеро
42	**Озеро Тополовое**	Р	1983	12,8; охранная зона 135,2	Елизовский		Водный, ландшафтный / Озеро
43	**Остров Гаврюшкин камень**	Р	1981	12; охранная зона 7000 (морская акватория)	Елизовский		Зоологический / Природный комплекс
44	**Остров Старичков**	Р	1981	93; охранная зона 8400 (морская акватория)	Елизовский		Зоологический / Природный комплекс
45	**Остров Уташуд**	Р	1981	30; охранная зона 8200 (морская акватория)	Елизовский	В пределах государственного природного заказника «Южно-Камчатский»	Зоологический / Природный комплекс
46	**Сопка Горячая**	Р	1990	975	Елизовский		Геологический, ландшафтный / Природный комплекс
47	**Тимоновские ключи**	Р	1981	1,11	Елизовский		Комплексный, водно-геологический / Термальные источники
48	**Урочище Аквариум на реке Левая Авача**	Р	1983	100	Елизовский	р. Левая Авача	Водный, ландшафтный / Природный комплекс
49	**Урочище Утюги в долине реки Авача**	Р	1983	4600	Елизовский	Долина р. Авача	Ландшафтный, ботанический / Природный комплекс; флора
50	**Ходуткинские горячие источники**	Р	1981	39	Елизовский		Гидрологический, геологический / Термальные источники
51	**Экструзия «Верблюд» в Авачинской группе вулканов**	Р	1983	5	Елизовский	Авачинская группа вулканов	Ландшафтный
52	**Озера вокруг вулкана Бакенинг: Авачинское, Россомашье, Егорова и другие**	Р	1983	8175	Елизовский, Мильковский	Около вулкана Бакенинг	Комплексный / Озера
53	**Андриановские водопады**	Р	1983	7,5	Мильковский		Ландшафтный / Водопады
54	**Река Озерная-Толбачик**	Р	1981	5600	Мильковский		Водный, ботанический / Природный комплекс
55	**Северный и южный прорывы БТТИ 1975-1976 гг.**	Р	1983	4490	Мильковский		Ландшафтный
56	**Урочище реки Николка**	Р	1980	2950	Мильковский		Ландшафтный / Природный комплекс
57	**Урочище Тумроки**	Р	1980	100	Мильковский		Ландшафтный / Природный комплекс
58	**Ущелье Изваяний**	Р	1983	350	Мильковский		Ландшафтный / Природный комплекс
59	**Яр «Генералка» на реке Камчатка**	Р	1983	100	Мильковский	р. Камчатка	Ландшафтный / Природный комплекс
60	**Вулкан Хангар**	Р	1981	4800	Соболевский		Комплексный / Природный комплекс
61	**Озеро Каповое**	Р	1981	120	Соболевский		Водный, зоологический / Озеро
62	**Верхне-Опалинские минеральные источники**	Р	1983	1,57	Усть-Большерецкий		Гидрологический, ботанический / Минеральные источники

N	Название ООПТ	Значение	Год создания ООПТ	Площадь, га	АТО	Местоположение	Профиль / Объекты охраны
63	**Камчатская жемчужница на реке Валуй**	Р	1983	19; охранная зона 420	Усть-Большерецкий	р. Валуй	Водный, зоологический / Моллюск
64	**Ключ Карымайский**	Р	1983	1200	Усть-Большерецкий		Гидрологический, ботанический / Водный источник
65	**Нижне-Опалинские минеральные источники**	Р	1983	15	Усть-Большерецкий		Гидрологический, ботанический / Минеральные источники
66	**Озеро Курильское**	Р	1981	6900	Усть-Большерецкий	В составе Южно-Камчатского федерального государственного природного заказника	Ландшафтный, зоологический / Природный комплекс, озеро
67	**Озеро Опалинское**	Р	1981	30; охранная зона 150	Усть-Большерецкий		Гидрологический, зоологический / Озеро
68	**Остров Камбальный (Топорков)**	Р	1981	4; охранная зона 7500 (морская акватория)	Усть-Большерецкий		Зоологический / Природный комплекс
69	**Саванские горячие источники**	Р	1983	0,32; охранная зона 0,18	Усть-Большерецкий		Гидрологический, ботанический / Горячие источники
70	**Толмачевские водопады**	Р	1981	9	Усть-Большерецкий		Гидрологический / Водопады
71	**Урочище «Кутхины баты»**	Р	1981	2,8; охранная зона 11	Усть-Большерецкий	В составе Южно-Камчатского федерального государственного природного заказника	Геологический, ландшафтный / Природный комплекс
72	**Холодные минеральные источники Белые водопады**	Р	1981	2; охранная зона 4	Усть-Большерецкий		Гидрологический / Минеральные источники
73	**Бараньи скалы на реке Студеной**	Р	1983	150	Усть-Камчатский	На реке Студеной	Ландшафтный / Форма рельефа
74	**Дол Козыревской сухой речки на западном шлейфе сопки Плоской**	Р	1983	350	Усть-Камчатский		Комплексный / Природный комплекс
75	**Каменные поленицы в системе конусов «Плотина» вулкана Безымянный**	Р	1983	160	Усть-Камчатский		Ландшафтный / Геолого-геоморфологический объект
76	**Камень Амбон**	Р	1983	0,785	Усть-Камчатский		Ландшафтный / Форма рельефа
77	**Культуры хвойных пород интродуцентов в поселке Козыревск**	Р	1980	4; охранная зона 5	Усть-Камчатский	Пос. Козыревск	Ботанический / Лесные культуры
78	**Озеро Ажабачье**	Р	1981	6250; охранная зона 33650	Усть-Камчатский		Водный, зоологический / Озеро
79	**Озеро Двухюрточное**	Р	1981	1200; охранная зона 2200	Усть-Камчатский		Ландшафтный, зоологический / Озеро
80	**Озеро Долгое на реке Сторож**	Р	1983	90; охранная зона 850	Усть-Камчатский	На реке Сторож	Водный, зоологический / Озеро
81	**Остров Столбовой**	Р	1981	20; охранная зона 7000 (морская акватория)	Усть-Камчатский		Зоологический / Природный комплекс
82	**Охристые поля в нижнем течении реки Кававля**	Р	1983	6,2	Усть-Камчатский	р. Кававль	Геологический, ландшафтный / Геологические объекты и обнажения
83	**Поляна эдельвейсов в верховьях реки Студеной**	Р	1983	40; охранная зона 40	Усть-Камчатский	В верховьях р. Студеной	Ботанический / Растительное сообщество

N	Название ООПТ	Значение	Год создания ООПТ	Площадь, га	АТО	Местоположение	Профиль / Объекты охраны
Категория ООПТ: ***Санаторно-курортные зоны***							
84	**Малкинское месторождение минеральных вод**	Ф	1993	19600	Елизовский	В 55 км на северо-запад от г. Елизово	Месторождение термальных вод
85	**Паратунка**	Ф	1993	23370	Елизовский	В 15 км на юг от г. Елизово; бассейн р. Паратунка	Месторождение термальных вод

Перспективные ООПТ

N	Название ООПТ	Значение	Год создания ООПТ	Площадь, га	АТО	Местоположение	Профиль / Объекты охраны
Категория ООПТ: ***Государственные природные заказники***							
1	**Река Коль**	Р					Биологический

Магаданская область (01.05.2006 г.)

N	Название ООПТ	Значение	Год создания ООПТ	Площадь, га	АТО	Местоположение	Профиль / Объекты охраны
Категория ООПТ: ***Государственные природные заповедники***							
1	**Магаданский**	Ф	1982	883817; охранная зона 93700, в т.ч. морская акватория 38100	Ольский, Среднеканский	6 участков: междуречье рр. Кава и Челомджа, п-ов Кони, Ямские острова, побережье п-ова Пьягина, левобережье р. Колыма, материковый участок	Природные комплексы долин с лиственничными лесами; сивуч, тюлени, колонии морских птиц, водоплавающие перелетные птицы, редкие виды птиц, нерестилища. ВКиПН (предл.)
Категория ООПТ: ***Государственные природные заказники***							
2	**Кавинская долина**	Р	1961	243000	Ольский	На юго-западе области на границе с Хабаровским краем, в 20 км на запад от с. Тало; граничит с Магаданским заповедником	Комплексный / Долина р. Кава с болотистыми тундрами и лиственничным редколесьем; перелетные водоплавающие птицы
3	**Малкачанская тундра**	Р	1967	45000	Ольский	Левый берег устья р. Яма на восток от г. Магадан, в 5 км на север от пос. Ямск	Комплексный / Водно-болотные угодья; перелетные водоплавающие птицы
4	**Одян**	Р	1993	72700	Ольский	Восточная половина п-ова Кони, юго-восточнее г. Магадан (около 80 км по морю); граничит с Магаданским заповедником	Зоологический / Бурый медведь
5	**Бургали**	Р	1993	104500	Омсукчанский	По правому берегу р. Сугой, в 70 км на северо-восток от пос. Омсукчан	Комплексный / Все виды охотничьих животных
6	**Кубака**	Р	1994	280000	Северо-Эвенский	Междуречье рр. Гижига и Хивач, к 80 км на север от пос. Эвенск	Комплексный / Все виды охотничьих животных
7	**Тайгонос**	Р	1978	400000	Северо-Эвенский	Южная часть п-ова Тайгонос, в 60 км на юг от поселка Чайбуха	Зоологический / Снежный баран
8	**Омолонский**	Р	1980	102700	Среднеканский	У границы с Чукотским АО, в среднем течении р. Омолон	Зоологический / Лось
9	**Сугой**	Р	1995	152683	Среднеканский	Левый и правый берега р. Сугой у ее впадения в р. Колыма до границы Омсукчанского района	Зоологический / Соболь, выдра, норка
10	**Хинике**	Р	1986	370000	Сусуманский	На западе области у истоков р. Хинике; граничит с Р. Саха и Хабаровским краем	Комплексный / Все виды охотничьих животных
11	**Солнечный**	Р	1975	37000	Тенькинский	Правый берег р. Бохапча (у истоков), в 50 км на север от пос. Мадаун	Комплексный / Перелетные водоплавающие птицы
12	**Аткинский**	Р	1982	123000	Хасынский	Правая сторона колымской трассы в р-не пос. Атка (на отрезке от поворота на Эликчанские озера до горы Дедушкин)	Зоологический / Снежный баран

N	Название ООПТ	Значение	Год создания ООПТ	Площадь, га	АТО	Местоположение	Профиль / Объекты охраны
Категория ООПТ: ***Памятники природы***							
13	**Остров Талан**	Ф	1991	152; охранная зона – морская акватория шириной 100 м	Ольский	Тауйская губа, Охотское море; в 20 км на восток от п-ва Хмитевского	Орнитологический / Колонии морских птиц
14	**Атарганский**	Р	1983	30	Ольский	Приморские склоны и хребты от Ольского лимана до мыса Харбис; Магаданский лесхоз	Геологический / Скалы
15	**Вулкан Маякан**	Р	1983	27	Ольский	Магаданский лесхоз	Геологический / Обнажение вулканического жерла
16	**Кананыжский**	Р	1983	27	Ольский	Левобережье р. Кананыги; Омсукчанский лесхоз	Геологический / Выходы щелочных базальтоидов
17	**Мотыклейский**	Р	1983	15	Ольский	Тауйский лесхоз	Ботанический / Горячие источники, термофильная растительность
18	**Ольское плато**	Р	1983	40	Ольский	Верховья р. Ола; Палаткинский лесхоз	Комплексный / Природный комплекс плато
19	**Авландийский**	Р	1983	15	Северо-Эвенский	Верховья р. Авланди и ее правых притоков (Левой и Правой Имлянки)	Ботанический / Подгольцовые растительные сообщества на основных и кислых породах с богатой флорой
20	**Омолонский**	Р	1983	25	Северо-Эвенский	Долина р. Омолон; Северо-Эвенский лесхоз	Ботанический / Притундровые леса
21	**Таватумский**	Р	1983	19	Северо-Эвенский	Юго-западная часть района; Омсукчанский лесхоз	Геологический / Термальные источники
22	**Широкая**	Р	1983	16	Северо-Эвенский	Омсукчанский лесхоз	Геологический / Термоминеральные источники
23	**Джегдянский**	Р	1983	21	Среднеканский	Сеймчанский лесхоз	Геологический / Жильные образования кварца
24	**Замковое**	Р	1983	40	Среднеканский	Сеймчанский лесхоз	Ботанический / Скальные группировки с участием караганы гривастой; реликтовые степные участки
25	**Остров на реке Колыме**	Р	1983	8	Среднеканский	Остров на р. Колыме	Природно-исторический / Исторический мемориал
26	**Сеймчанский**	Р	1983	35	Среднеканский	Правобережье р.Колыма, напротив пос. Сеймчан	Ботанический / Реликтовая степная растительность
27	**Омулевский**	Р	1983	29	Сусуманский	Ручей Мирный; Берелехский лесхоз	Геологический / Геологическое обнажение карбонатно-терригенных пород с палеофауной
28	**Тасканский**	Р	1983	31	Сусуманский	Верховья Таскана и долина ручья Веселого на северо-востоке района	Ботанический / Кальцефильная растительность и редкие растительные сообщества
29	**Нелькобинский**	Р	1983	257	Тенькинский	оз. «Сияние Ориона» в Верхнетенькинском горном массиве	Водный / Озеро
30	**Базальтовый**	Р	1983	15	Хасынский	Палаткинский лесхоз	Геологический / Обнажение базальтов и липаритов; выходы горного хрусталя, аметистов, агатов
31	**Песчаный**	Р	1983	20	Хасынский	Палаткинский лесхоз	Геологический / Геологическое обнажение с фауной позднепермского и юрского возраста
32	**Тальский**	Р	1983	35	Хасынский	Палаткинский лесхоз	Водный / Термальные источники
33	**Хасынский**	Р	1983	29	Хасынский	р. Хасын у пос. Сплавная и Хасын; Палаткинский лесхоз	Ботанический / Пойменные леса
34	**Абориген**	Р	1983	45	Ягоднинский	Горный массив Абориген; в 50 км на восток от пос. Синегорье	Ботанический / Высокогорная флора
35	**Лондонский**	Р	1975, 1983	1200	Ягоднинский	В юго-западной части района; в 68 км от пос. Ягодное	Комплексный / Высокогорные озера
36	**Нелюдимая**	Р	1983	12	Ягоднинский	По обоим берегам р. Нелюдимая	Геологический / Геологическое обнажение известняков с богатой палеофауной
37	**Веселый**	М	1984	17	г. Магадан	Восточный склон Марчеканской сопки	Ботанический / Растительность
38	**Каменный венец**	М	1984	15,5	г. Магадан	Окрестности г. Магадан	Комплексный / Живописные скалы
39	**Примузейный**	М	1984	0,17	г. Магадан	г. Магадан; областной краеведческий музей	Ботанический / Растительность
40	**Прохладный**	М	1984	0,95	г. Магадан	Окрестности микрорайона Новая Веселая	Ботанический / Флора
41	**Рябиновый**	М	1984	18	г. Магадан	Окрестности микрорайона Солнечный	Ботанический / Флора
42	**Чаша**	М	1984	12	г. Магадан	Северный склон Марчеканской сопки	Ботанический / Растительность

Сахалинская область (01.05.2006 г.)

N	Название ООПТ	Значение	Год создания ООПТ	Площадь, га	АТО	Местоположение	Профиль / Объекты охраны
Категория ООПТ: ***Государственные природные заповедники***							
1	**Поронайский**	Ф	1988	56695; охранная зона 44568, в т.ч. территория – 27268, акватория – 17300 (акватория оз. Невского, морская акватория шириной 500м в заливе Терпения и шириной 1 км у Охотского побережья)	Поронайский	Мыс Терпения и прилегающие к нему с севера территории. 2 участка: Невский и Охотский	Природные комплексы; колонии морских птиц (мыс Терпения), перелетные птицы (оз. Невское, залив Терпения); редкие виды животных (сахалинская кабарга, алеутская крачка, дикуша, мандаринка, скопа, белоплечий орлан, орлан-белохвост, сапсан) и растений (седлоцвет сахалинский, остролодочник тодомоширский, башмачок крупноцветковый)
2	**Курильский**	Ф	1984	65365; охранная зона – 73475; в том числе территория 41475, морская акватория 32000 (ширина 1 миля у северного и южного участков, вокруг островов Демина и Осколки)	Южно-Курильский	о-в Кунашир (Северный и Южный участки), мелкие острова Малой Курильской гряды (Демина и Осколки); 3 участка; охранная зона - 5 участков	Природные комплексы; редкие виды растений и грибов (43) и животных (42), колонии морских птиц (чайки, топорки, тупик-носорог), лежбища сивуча и тюленя антура на островах. ВКиПН (предл.)
Категория ООПТ: ***Государственные природные заказники***							
3	**Малые Курилы**	Ф	1982	45000, в том числе морская акватория 25200	Южно-Курильский	о-ва Малой Курильской гряды: Шикотан, Зеленый, Юрий, Танфильева, Полонского, Анучина; одномильная морская акватория вокруг островов	Биологический / Редкие и исчезающие виды животных (японский журавль, шикотанская полевка и др.) и растений; морские млекопитающие и среда их обитания (калан, ластоногие, китообразные); морские колониальные птицы и места их гнездования; зимовки водоплавающих; растительные сообщества Малой Курильской гряды. ВКиПН (предл.)
4	**Александровский**	Р	1980	24600, в том числе прилегающая с запада морская акватория пролива Невельского и залива Тык (от устья р. Лах до р. Тык) шириной 2 км	Александровск-Сахалинский	На побережье пролива Невельского, в 5 км на север от пос. Виахту	Биологический / Места массового гнездования и скопления во время миграций водоплавающих, куликов. Животные, в том числе редкие, и среда их обитания (соболь, выдра, глухарь, дикуша)
5	**Изюбровый**	Р	1988	9413,7	Долинский	В 1 км на север от с. Советское	Биологический / Изюбрь и среда его обитания
6	**Озеро Добрецкое**	Р	1966	3751,2	Корсаковский	У юго-западного побережья оз. Тунайча, в 15 км на юг от пос. Охотское	Биологический / Редкие виды птиц (японский бекас, орлан-белохвост); места массовых сезонных скоплений перелетных птиц; выдра, соболь, лисица, изюбрь, рябчик
7	**Островной**	Р	1988	80018	Курильский	Южная часть о-ва Итуруп	Биологический / Редкие виды птиц (беркут, скопа, сапсан, черный аист, черный журавль, охотский улит, кулик-лопатень, пискулька, малый лебедь), гнездовья и места концентрации перелетных птиц; европейская норка

N	Название ООПТ	Значение	Год создания ООПТ	Площадь, га	АТО	Местоположение	Профиль / Объекты охраны
8	**Макаровский**	Р	1992	45732	Макаровский	В 15 км от г. Макарова вверх по реке Макаровка	Биологический / Редкие виды животных (сахалинская кабарга, белохвостый и белоплечий орланы, скопа, сапсан, рыбный филин, мандаринка) и растений; ценная фауна (бурый медведь, выдра, рябчик, утки и др.); естественные нерестилища лососевых; места отела дикого северного оленя; горные ландшафты юга Сахалина
9	**Остров Монерон**	Р	1995	1560,4; охранная зона – морская акватория вокруг острова шириной 2 мили и острова, скалы, рифы в этой зоне	Невельский	У юго-западного побережья Сахалина, в 55,6 км от г. Невельска	Комплексный / Уникальные наземные и подводные природные комплексы; редкие виды животных (галиотис, плазастер бореальный, тугамия гигантская, морской еж, сивуч, сапсан, орел-белохвост) и растений. Колонии морских птиц, лежбища сивуча и ларги
10	**Ногликский**	Р	1998	65800	Ногликский		Биологический / Природные комплексы, редкие и ценные виды животных и растений
11	**Северный**	Р	1978	103266, в том числе прилегающая морская акватория Сахалинского залива шириной 500 м.	Охинский	п-ов Шмидта, в 50 км на север от г. Охи	Биологический / Животные и среда их обитания на полуострове Шмидта (соболь, дикуша, белая куропатка, утки, кулики, морские колониальные птицы); места гнездования водоплавающих птиц, массового скопления птиц на пролете и отдыхе во время сезонных миграций
12	**Тундровый**	Р	1987	189895	Охинский	Северо-западное побережье Сахалина, южная граница - у 8 блок-поста нефтепровода Оха – Комсомольск-на-Амуре	Биологический / Мигрирующие птицы и среда их обитания; редкие виды птиц (черный аист, беркут, скопа, сапсан, черный журавль, охотский улит, кулик-лопатень, малый лебедь, пискулька, горный дупель, ходулочник и др.)
13	**Бухта Кратерная**	Р	1987	20, морская акватория	Северо-Курильский	о-в Янкича (Средние Курильские о-ва)	Научный / Природные комплексы острова Янкича (Средние Курильские острова); зона вулканической деятельности вулкана Ушишир
14	**Красногорский**	Р	1974	5700, в том числе прилегающая морская акватория Татарского пролива шириной 500 м	Томаринский	В 12 км на север от пос. Красногорск	Биологический / Редкие виды зверей и птиц, места гнездования, массового скопления и отдыха водоплавающих птиц во время сезонных миграций
Категория ООПТ: ***Памятники природы***							
15	**Кабарожьи скалы с гротами**	Р	1983	150	Александровск-Сахалинский	У пос. Мангидай, Александровский лесхоз	Комплексный / Природный комплекс, местообитание кабарги
16	**Россыпь агатов мыса и реки Черной**	Р	1983	100	Александровск-Сахалинский	Морская терраса, пляж и прибрежная зона Татарского пролива, от мыса Черная речка до устья р. Черная и далее на север 300 м	Геологический / Морская терраса, пляж и прибрежная зона Татарского пролива. Место формирования прибрежных россыпей агата
17	**Ущелье ручья Октябрьского**	Р	1983	150	Александровск-Сахалинский	В 65 км от пос. Мангидай вверх по реке Мангидай	Геологический / Природный комплекс долины каньона
18	**Анивская роща белой акации**	Р	1980	0,5	Анивский	Парковое лесничество, Южно-Сахалинский лесхоз, выд. 10 (кадастр-выдел 7), кв. 83	Ботанический / Культуры белой акации
19	**Анивский орешник**	Р	1980	0,5	Анивский	Парковое лесничество, Южно-Сахалинский лесхоз, выд. 12, кв. 34	Ботанический / Культуры ореха маньчжурского
20	**Кедр корейский**	Р	1980	2	Анивский	В 4 км на юго-восток от пос. Березняки; Новоалександровское лесничество, Южно-Сахалинский лесхоз	Ботанический / Культуры кедра корейского
21	**Успеновские клюквенники**	Р	1995	2500	Анивский	3 км на восток от с. Успеновка, между рр. Жана и Цунай	Ботанический / Природный комплекс болота, клюквенники
22	**Высокогорье горы Чехова**	Р	1983	1910	г. Южно-Сахалинск	Граница проходит по изогипсе 600 м	Комплексный / Природные комплексы гольцов, редкая флора
23	**Верхнебуреинский**	Р	1986	150	г. Южно-Сахалинск	Западный склон горы Чехова (1045 м), в верховьях левого притока р. Бурея; зеленая зона города	Зоологический / Редкие насекомые (жужелицы) и растения (тис остроконечный, кардиокринум Глена, двулистник Грея, макроподиум)

N	Название ООПТ	Значение	Год создания ООПТ	Площадь, га	АТО	Местоположение	Профиль / Объекты охраны
24	**Ново-Александровский реликтовый лес**	Р	1983	1	г. Южно-Сахалинск	пос.Ново-Александровск	Ботанический / Уникальные растительные сообщества
25	**Популяция кардиокринума Глена (лилии Глена)**	Р	1988	4	г. Южно-Сахалинск	Зеленая зона города, среднее течение р. Еланка	Ботанический / Лилия Глена
26	**Южно-Сахалинский грязевой вулкан**	Р	1983	25	г. Южно-Сахалинск	Ст. Новодеревенская	Геологический / Палеонтологические находки
27	**Река Анна**	Р	1983	3050	Долинский	В 35 км от г. Долинск	Комплексный / Природные комплексы речной долины от истоков до устья; высокое разнообразие редкой биоты; нерестовый водоем
28	**Стародубские дубняки**	Р	1983	11	Долинский	У с. Стародубское	Ботанический / Единственная дубовая роща (дуб курчавенький, можжевельник крученый) на морском побережье
29	**Водопад Медвежий**	Р	1987	145,7	Корсаковский	В 6 км от устья р. Симы, впадающей в Охотское море	Комплексный / Водопад, редкие растения и животные
30	**Бухта Чайка**	Р	1986	150, в том числе прилегаюшая морская акватория Охотского моря шириной 500 м	Корсаковский	У мыса Великан (Тонино-Анивский п-ов) с включением акватории Охотского моря на расстоянии 500 м от берега, в 25 км на северо-восток от пос. Новиково	Комплексный / Природный комплекс, лежбище морских млекопитающих (сивуч), места скоплений птиц на пролете. Редкие птицы (орланы, скопа, сапсан) и насекомые (жужелица Лопатина). Нерестилища горбуши, кумжи, тайменя, красноперки
31	**Корсаковский ельник**	Р	1980	10	Корсаковский	В долине р. Мерея, в 2 км на север от пос. Пригородное	Ботанический / Культуры ели Глена
32	**Лагуна Буссе**	Р	1977	5740, морская акватория; охранная зона 2200 (территория вдоль границ)	Корсаковский	В северо-западной части Тонино-Анивского полуострова	Комплексный / Заросли водоросли анфельции. Место концентрации водоплавающих птиц и воспроизводства морских организмов: устриц, гребешка, трепанга, лососевых рыб
33	**Мыс Великан**	Р	1990	43	Корсаковский	На восточном берегу Тонино-Анивского полуострова, между рр. Кедровка и Перевальная, впадающими в Охотское море	Комплексный / Елово-пихтовые леса на морской террасе, скальная флора. Лежбища тюленей, колонии морских птиц
34	**Озеро Тунайча**	Р	1977	23400	Корсаковский	В северо-западной части Тонино-Анивского полуострова	Комплексный / Место остановки на пролете хохлатой чернети, лебедя-кликуна, малого лебедя, кряквы, свиязи и др. птиц. Место нереста лососевых рыб (9 видов)
35	**Озерский ельник**	Р	1980	6620	Корсаковский	У пос. Пихтовый, Озерское лесничество	Ботанический / Единственное место естественного произрастания ели Глена (Красная книга РФ) в окружении пихтово-еловых и лиственничных лесов
36	**Аммониты реки Пугачевки**	Р	1995	89	Макаровский	В 4,5 км от населенного пункта Пугачево вверх по течению р. Пугачевка, состоит из двух участков (57 и 32 га)	Геологический / Палеонтологические находки (аммониты)
37	**Группа Пугачевских грязевых вулканов**	Р	1983	1370	Макаровский	В 3 км на север от населенного пункта Пугачево	Геологический / Грязевые вулканы, редкие виды растений
38	**Популяции эндемичных видов растений**	Р	1983	0,2	Макаровский	У населенного пункта Пугачево	Комплексный / Уникальное сообщество эндемичных растений
39	**Популяция вакциниума выдающегося (красники)**	Р	1983	20	Макаровский	Морская терраса Охотского моря в междуречье рр. Горная и Нитуй шириной 500 м; в 8 км на север от г. Макаров	Ботанический / Популяция вакциниума выдающегося
40	**Популяция скальной флоры**	Р	1983	0,1	Макаровский	В устье р. Макаровки, у г. Макаров	Комплексный / Редкие растения на грядах высоких террас
41	**Хребет Жданко**	Р	1988	150	Макаровский	Восточный склон горы Жданко (682 м)	Комплексный / Восточный склон хребта с редкой (можжевельник Саржента) и скальной флорой. На побережье - водопад
42	**Мыс Кузнецова**	Р	1982	519, в том числе прилегающая с запада морская акватория шириной 500 м	Невельский	Юго-западная часть п-ва Крильон	Зоологический / Единственное на юге Сахалина круглогодичное лежбище сивучей и настоящих тюленей, место гнездования редких видов птиц (красноногий погоныш, сапсан)

N	Название ООПТ	Значение	Год создания ООПТ	Площадь, га	АТО	Местоположение	Профиль / Объекты охраны
43	**Дагинские термальные источники**	Р	1987	9	Ногликский	В 27 км на север от пос. Ноглики, на западном побережье залива Даги на северо-восточном побережье Сахалина	Лечебно-оздоровительный / Термальные источники, лечебные воды и грязи на западном побережье залива Даги
44	**Лунский залив**	Р	1997	22110, морская акватория	Ногликский	Лунский залив и прилегающее побережье	Комплексный / Акватория залива и прилегающее побережье. Редкие виды птиц (белоплечий орлан, орлан-белохвост, дикуша, скопа, алеутская крачка, длинноклювый пыжик, сапсан, и др.)
45	**Остров Лярво**	Р	1983	100, в том числе морская акватория залива Даги вокруг острова шириной 100 м	Ногликский	В северной части Ныйского залива	Комплексный / Колония речной и алеутской крачек
46	**Остров Чаячий**	Р	1986	118	Ногликский	В северо-восточной части Набильского залива на северо-востоке Сахалина	Зоологический / Колония алеутской и обыкновенной крачек
47	**Острова Врангеля**	Р	1987	85	Охинский	Залив Пильтун на северо-востоке Сахалина; 2 участка	Комплексный / Гнездовья перелетных птиц, в том числе редких (алеутская и речная крачка); места остановки на отдых пролетных птиц во время миграций
48	**Водопад на реке Нитуй**	Р	1990	28,3	Поронайский	В 9 км на юго-запад от пос. Вахрушев, в 8 км от устья вверх по р. Нетуй	Природный комплекс
49	**Структурно-денудационный останец «Лягушка»**	Р	1983	12	Пригородная зона г. Южно-Сахалинска	Водораздел рр. Комиссаровка и Одесситка, в 20 км от г. Южно-Сахалинск	Геологический / Группа структурно-денудационных скал-останцов
50	**Гора Вайда**	Р	1983	600	Смирныховский	Западные отроги Восточно-Сахалинских гор с отметкой 947 м	Геологический / Достопримечательные образцы древнего и современного рельефа, природный комплекс, карстовые пещеры
51	**Красногорский тисовый лес**	Р	1988	80	Томаринский	Водораздел рр. Окуневка и Угловка, впадающих в озеро Угловское; на территории г.пос. заказника (охотничьего) Красногорский	Комплексный / Тис остроконечный
52	**Озера горы Спамберг**	Р	1990	1100	Томаринский	В 18 км на юго-восток от пос. Новоселово	Комплексный / Природные комплексы, озера, редкие виды растений и животных
53	**Томаринский бор**	Р	1980	7	Томаринский	В 5 км от г. Томари	Ботанический / Культуры редких видов сосны (Тумберга, густоцветной)
54	**Лесогорские термальные источники**	Р	1985	2069	Углегорский	В 40 км на запад от г. Лесогорск по р. Лесогорка на ручье Лечебный	Лечебно-оздоровительный / Термальные источники
55	**Костромской кедровник**	Р	1980	2,8	Холмский	В 5 км вверх по течению р. Пионерской от пос. Пионеры	Ботанический / Культуры кедра корейского
56	**Мыс Слепиковского**	Р	1995	600	Холмский	В 2 км на север от пос. Пионеры	Комплексный / Юго-западное побережье Сахалина. Богатый растительный (200 видов сосудистых растений) и животный мир (12 видов млекопитающих, 5 - амфибий, 11 - рептилий, 80 - птиц). Место остановки на отдых перелетных птиц во время сезонных миграций
57	**Вулкан Менделеева**	Р	1983	30000	Южно-Курильский	о-в Кунашир	Комплексный / Природные комплексы о-ва Кунашир; ель Глена, термопроявления и выходы минеральных вод
58	**Кунаширский кустарниковый реликтовый лес**	Р	1980	0,5	Южно-Курильский	о-в Кунашир, кв. 155 (выд. 2) Южно-Курильского лесхоза	Ботанический / Редкая флора о-ва Кунашир (тис остроконечный, диморфант, магнолия обратнояйцевидная и др.)
59	**Лагунноозерский (реликтовый) лес**	Р	1980	0,5	Южно-Курильский	о-в Кунашир, на юг от озера Лагунного, Курильский лесхоз	Ботанический / Редкая флора о-ва Кунашир (тис остроконечный и др.)
60	**Феллодендроновая роща о. Шикотан**	Р	1983	0,1	Южно-Курильский	о-в Шикотан у села Малокурильское; на территории государственного природного заказника «Малые Курилы»	Ботанический / Бархат сахалинский, аралия высокая, актинидия коломикта, сумах восточный
61	**Южно-Курильский реликтовый лес**	Р	1980	0,5	Южно-Курильский	о-в Кунашир; кв. 157 (выд. 6, 7) Южно-Курильского лесхоза	Ботанический / Редкая флора о-ва Кунашир (тис остроконечный, диморфант, магнолия обратнояйцевидная)
62	**Белые скалы**	М	1993	500	Курильский	Большая Курильская гряда, северная часть о-ва Итуруп, район Ветрового перешейка. Ограничивается полосой суши на удалении 1 км от береговой полосы Охотского моря, 1 км на запад и 2 км на восток от центрального каньона	Геологический / Вулканический комплекс пемзовых отложений
63	**Водопад Илья Муромец**	М	1993	214	Курильский	Большая Курильская гряда, северная часть о-ва Итуруп. Ограничивается водопадом с радиусом 1 км от точки падения	Геологический / Самый высокий водопад в России (141 м)

N	Название ООПТ	Значение	Год создания ООПТ	Площадь, га	АТО	Местоположение	Профиль / Объекты охраны
64	**Кальдера Львиная пасть**	М	1993	5900	Курильский	Большая Курильская гряда, охотоморское побережье о-ва Итуруп. Береговая полоса острова Итуруп от м. Клык до м. Кабара на удалении 3 км в сторону суши от линии прилива, а также Камень-Лев (полностью)	Геологический / Вулканический комплекс на берегу Охотского моря; лежбище морских млекопитающих: калана, ларги и антура
65	**Кальдера Урбич**	М	1993	7700	Курильский	Большая Курильская гряда, южная часть о-ва Итуруп. Очерчивается полосой суши на удалении 3 км по периметру озера Красивое, включая реку Урумпет и бухту Урумпет	Геологический / Кальдера в северной части массива Рока
66	**Медвежий хребет**	М	1993	7200	Курильский	Большая Курильская гряда, северная часть о-ва Итуруп. Комплекс очерчен в следующих границах суши: м. Медвежий – гора Славная – м. Северси	Комплексный / Комплекс действующего вулкана (активный вулканический аппарат, многочисленные фумарольные поля)
67	**Мыс Евгения**	М	1993	214	Курильский	Большая Курильская гряда, центральная часть о-ва Итуруп, в районе перешейка Ветровой. Ограничивается мысом с радиусом 1 км от вершины	Геологический / Вулканический комплекс плотных слоистых базальтовых отложений
68	**Мыс Исоя**	М	1993	50	Курильский	Большая Курильская гряда, центральная часть о-ва Итуруп, бухта Исоя. Ограничивается непосредственно мысом с размерами 500x200 м	Геологический / Вулканический комплекс плотных слоистых базальтовых отложений
69	**Мыс Конакова**	М	1993	214	Курильский	Большая Курильская гряда, центральная часть о-ва Итуруп, в районе перешейка Ветровой. Ограничивается мысом с радиусом 1 км от вершины	Геологический / Вулканический комплекс плотных слоистых базальтовых отложений
70	**Ущелье Рокка**	М	1993	1100	Курильский	Большая Курильская гряда, южная часть о-ва Итуруп, тихоокеанское побережье. Очерчивается полосой суши на линии 1 км по обе стороны от ущелья, восточный край ограничен заливом Рока, западный – урочищем Овражный Луг	Геологический / Вулканический комплекс пемзовых отложений
71	**Черные Скалы**	М	1993	100	Курильский	Большая Курильская гряда, северная часть о-ва Итуруп, охотоморское побережье. Ограничивается двумя останцами размером 50x50 м каждый	Геологический / Вулканический комплекс рыхлых слоистых базальтовых отложений
Категория ООПТ: ***Ботанические сады***							
72	**Ботанический сад**	Р	1991	40,247	г. Южно-Сахалинск	г. Южно-Сахалинск	Природная флора, питомники с интродуцентами
Категория ООПТ: ***Лечебно-оздоровительные местности***							
73	**Озеро Изменчивое**	Ф	1985	2713	Корсаковский	Курорт Синегорские минеральные воды	Лечебные грязи озера

Еврейская автономная область (01.06.2006 г.)

N	Название ООПТ	Значение	Год создания ООПТ	Площадь, га	АТО	Местоположение	Профиль / Объекты охраны
Категория ООПТ: ***Государственные природные заповедники***							
1	**Бастак**	Ф	1997	91771; охранная зона 15390	Облученский, Биробиджанский	Восточная часть района, в 30 км на север от г. Биробиджан	Природные комплексы среднегорий с широколиственными и еловопихтовыми лесами. Редкие виды животных для РФ (мандаринка, дикуша, возможно, рыбный филин) и области (амурский барсук, филин, тетерев, пегий лунь, каменистый щитомордник, амурский полоз, живородящая ящерица, сибирский углозуб, каменный глухарь, белая сова)
Категория ООПТ: ***Государственные природные заказники***							
2	**Ульдуры**	Р	1963	26000	Биробиджанский	Между сс. Желтый Яр, Казанка, Бирофельд	Комплексный / Все виды зверей и птиц, охотничьи животные

N	Название ООПТ	Значение	Год создания ООПТ	Площадь, га	АТО	Местоположение	Профиль / Объекты охраны
3	**Чурки**	Р	1963	85000	Биробиджанский, Ленинский	Между сс. Калинино, Бабстово, Лазарево, Алексеевка	Комплексный / Все виды зверей и птиц, охотничьи животные
4	**Дичун**	Р	1998	49414	Облученский	В 7 км на запад от с. Радде	Лесной / Природные комплексы кедрово-широколиственных лесов. Редкие виды растений (кедр корейский, орех манджурский, лимонник китайский, соссюрея блестящая и др.)
5	**Шухи-Поктой**	Р	1963	71000	Облученский, Биробиджанский	На восток от г. Биробиджан	Комплексный / Все виды зверей и птиц, охотничьи животные
6	**Журавлиный**	Р	1988	68700	Октябрьский	В 15 км на запад от с. Преображеновка, в 18 км на север от с. Полевое	Комплексный / Разнообразие фауны, охотничьи животные
7	**Забеловский**	Р	1999	34800	Смидовичский	На запад от с. Нижнеспасское	Биологический / Водно-болотные угодья, места обитания водоплавающих и околоводных птиц, в т.ч. редких (пискулька, сухонос, малый лебедь, клоктун, чернеть Бэра, колпица, дальневосточный аист, даурский и уссурийский журавли, черный аист, скопа и др.)
8	**Лосиный**	М	1999, 2001	81400	Смидовичский		Зоологический / Лось и другие копытные
Категория ООПТ: ***Памятники природы***							
9	**Заросли лотоса**	Р	1966	120	Биробиджанский	В 5 км на юго-восток от с. Головино, озеро Лебединое	Ботанический / Лотос Комарова
10	**Гора Гомель**	Р	2001	1140	Ленинский	На запад от с. Воскресенск	Биологический / Редкие виды растений, птиц и рептилий
11	**Залив Вертопрашиха**	Р	2001	40	Ленинский	В устье р. Вертопрашиха, впадающей в Амур в 2 км ниже с. Нижнеленинское	Ботанический / Редкие для региона виды растений (кирказон скрученный и др.)
12	**Залив Черепаший**	Р	1994	3,6; охранная зона 57,4	Ленинский	В 2 км на юго-восток от с. Преображеновка	Зоологический / Дальневосточная черепаха и места ее размножения
13	**Змеиный Утес**	Р	2001	83	Ленинский	В 3 км на север от с. Биджан	Зоологический / Редкие виды пресмыкающихся (для РФ - дальневосточная черепаха, для региона - узорчатый и красноспинный полозы, восточный щитомордник)
14	**Биджанские остряки**	Р	1999	560	Ленинский, Октябрьский	В 22 км на юго-запад от с. Биджан, с правой стороны от автодороги	Ботанический / Редкие виды растений
15	**Биджанское обнажение**	Р	1999	74	Облученский	В 9 км на юго-запад от с. Теплые Ключи, в 100 м на север от моста через реку Биджан, в 12 км на восток от устья р. Вторая Сафониха	Ботанический / Соссюрея блестящая и другие редкие растения
16	**Лондоковская пещера**	Р	1999	12,5	Облученский	В 5 км на север от пос. Известковый	Спелео-ботанический / Редкие виды растений
17	**Пещера Глубокая**	Р	1980	охранная зона 12,5; радиус 200 м	Облученский	В 15 км на север от пос.Теплые ключи; правобережье р. Дитур	Геологический / Карстовая пещера
18	**Пещера Пасечная**	Р	1980	охранная зона 12,5; радиус 200 м	Облученский	В 7 км на юго-восток от пос. Известковый	Геологический / Карстовая пещера
19	**Пещера Санькина**	Р	1980, 1985	охранная зона 3,1; радиус 100 м	Облученский	В 13 км на север от пос. Теплые ключи; в среднем течении р. Сухой Кайлан	Геологический / Карстовая пещера
20	**Пещера Спартак**	Р	1980, 1985	охранная зона 3,1; радиус 100 м	Облученский	В 20 км на юг от пос. Биракан; в истоках р. Ноли; Кульдурский лесхоз	Геологический / Карстовая пещера
21	**Пещера Старый Медведь**	Р	1980, 1985	охранная зона 3,1; радиус 100 м	Облученский	В 8 км на север от пос. Теплые Ключи; в 32 км от пос. Биракан	Геологический / Карстовая пещера
22	**Сосняки на Бревенчатой**	Р	1999	60	Облученский	В 10 км на юго-восток от с. Пашково, в 5 км от автодороги	Ботанический / Естественные насаждения сосны обыкновенной
23	**Гора Филиппова**	Р	1999	160	Октябрьский	В 5 км на север от с. Екатерино-Никольское, с левой стороны от автодороги	Ботанический / Редкие виды растений
24	**Казачий сад**	Р	2000	14	Октябрьский	В долине р. Амур, на юго-восточной окраине с. Екатерино-Никольское	Ботанический / Редкие виды растений
25	**Медвежий утес**	Р	2000	140	Октябрьский	В 3 км на север от с. Екатерино-Никольское, вдоль р. Амур	Биологический / Редкие виды растений и птиц
26	**Озеро Лебединое**	Р	1999	170; охранная зона 1300	Октябрьский	В 10 км на северо-восток от с. Садовое	Ботанический / Редкие виды растений и птиц
27	**Озеро Утиное**	Р	1994	300; охранная зона 1525	Октябрьский	В 4 км на северо-восток от с. Садовое	Ботанический / Лотос Комарова, кубышка малая, монохория Корсакова

N	Название ООПТ	Значение	Год создания ООПТ	Площадь, га	АТО	Местоположение	Профиль / Объекты охраны
28	**Пещера Коридорная**	Р	1980	охранная зона 12,5; радиус 200 м	Октябрьский	В 12 км на север от с. Союзное; устье р. Казанчиха	Геологический / Карстовая пещера
29	**Пещера Ледяная**	Р	1979	охранная зона 78,5; радиус 500 м	Октябрьский	В 25 км на север от с. Столбовое	Геологический / Карстовая пещера
30	**Камень Монах**	М	2003	0,8	Биробиджанский	В междуречье рр. Щукинка 3-я и Большой Ушумун	Геологический / Одиночная скала
31	**Виноградовник**	М	2003	45	Ленинский		Ботанический / Редкое растение (виноградовник японский)
32	**Маньчжурка**	М	2003	23	Облученский	В 7 км на север от с. Радде	Ботанический / Редкие растения
33	**Минеральный источник Стариковский**	М	1979	охранная зона 2630	Облученский	В 7 км на север от с. Помпеевка; левый берег р. Старикова, устье ключа Миллионный	Водный / Целебный минеральный источник
34	**Минеральный источник Верхнеуловчихинский**	М	1979	охранная зона 3150	Октябрьский	В 20 км на юг от с. Помпеевка	Водный / Целебный минеральный источник
35	**Минеральный источник Нижнетуловчихинский**	М	1979		Октябрьский	В 25 км на юг от с. Помпеевка	Водный / Целебный минеральный источник
Категория ООПТ: ***Дендрологические парки***							
36	**Дендрологический парк**	Р	1995	18	Биробиджанский	В 9 км на юго-запад от г. Биробиджан	Дендрофлора
Категория ООПТ: ***Курорты***							
37	**Кульдур**	Ф	1971	15400	Облученский		Курортные ресурсы

Перспективные ООПТ

N	Название ООПТ	Значение	Год создания ООПТ	Площадь, га	АТО	Местоположение	Профиль / Объекты охраны
Категория ООПТ: ***Природные парки***							
1	**Кульдур**	Р		36698	Облученский	В окрестностях одноименного поселка	Природные комплексы
Категория ООПТ: ***Государственные природные заказники***							
2	**Помпеевский**	Ф		40000	Октябрьский	На восток от с. Помпеевка, басейн р. Помпеевка	Места массового произрастания эндемика области соссюреи блестящей; самое западное нерестилище осенней кеты; редкие виды животных (гималайский медведь, чешуйчатый крохаль, большой баклан, мандаринка, скопа, большой подорлик, широкорот, древесная трясогузка, амурский полоз, каменистый щитомордник)

Корякский автономный округ (01.06.2006 г.)

N	Название ООПТ	Значение	Год создания ООПТ	Площадь, га	АТО	Местоположение	Профиль / Объекты охраны
Категория ООПТ: ***Государственные природные заповедники***							
1	**Корякский**	Ф	1995	327156, в том числе морская акватория 83000; охранная зона 676062	Пенжинский, Олюторский	2 участка: «Парапольский дол» - одноименная низменность от Рекиннинской губы залива Шелихова до верховьев р. Пальматкина; «Полуостров Говена» - мыс Говена (юг Пылгинского хребта и акватория) и бухта Лаврова	Природные комплексы Корякского нагорья, Парапольской депрессии, побережья и акватории Берингова моря. Фауна: лось, северный олень, снежный баран, бурый медведь, морж, черношапочный сурок. Около 30 колоний морских птиц. Редкие млекопитающие и птицы (белый медведь, калан, орлан-белохвост, белоплечий орлан, беркут, скопа, сапсан, кречет, белоклювая гагара, черная казарка, пискулька, гусь-белошей, лопатень, белая чайка, алеутская крачка). Часть территории - водно-болотное угодье международного значения. Рамсар (ч.), 1994 («Парапольский дол»)
Категория ООПТ: ***Государственные природные заказники***							
2	**Лагуна казарок**	Р	1983	17000	Карагинский	Юго-западная часть района, в 80 км от с. Ивашка	Экологический / Лагуна Маламваям и часть акватории Укинской губы. Единственное на Камчатке место отдыха черной казарки и других гусеобразных (белолобый гусь, гуменник) на осенней миграции. Место концентрации куликов во время миграций и летних кочевок. Места гнездования хищных птиц. Редкие птицы: скопа, беркут, орлан-белохвост, белоплечий орлан, кречет, сапсан, кулик-сорока, алеутская крачка, азиатский длинноклювый пыжик, пискулька.
3	**Остров Карагинский**	Р	1974	200000, в том числе морская акватория шириной 2 мили	Карагинский	В 60 км от пос. Оссора	Зоологический, экологический / Остров Карагинский и прилегающая двухмильная морская акватория. Мигрирующие птицы и среда их обитания; морские колониальные птицы (гнездится 91 вид птиц, 11 видов – пролетных, 10 – залетных, 40 колоний морских птиц). Редкие птицы: белоплечий орлан, кречет, сапсан, беркут, алеутская крачка, кулик-сорока, азиатский длинноклювый пыжик. Водно-болотное угодье международного значения. Рамсар
4	**Остров Верхотурова**	Р	1976	800, в том числе морская акватория шириной 2 мили	Олюторский	Остров в Карагинском заливе Берингова моря, в 120 км на юго-восток от с. Корф	Зоологический, экологический / Морские колониальные птицы, островная популяция белого песца, лежбища морских млекопитающих (морж, сивуч, ларга)
5	**Река Белая**	Р	1976	90000	Пенжинский	Юг района, в 30 км от с. Каменское	Экологический / Место естественного расселения пенжинского лося и акклиматизированной американской норки. Редкие виды птиц (орланы белохвост и белоплечий, беркут, кречет, сапсан, скопа, пискулька, белошей, малый лебедь, белоклювая гагара, американская казарка и др.); часть – водно-болотное угодье международного значения. Рамсар
6	**Озеро Паланское**	Р	1980	88000	Тигильский	В 60 км на север от пос. Палана	Комплексный / Природный комплекс; фауна - черношапочный сурок, бурый медведь, снежный баран, дикий северный олень, белоплечий орлан, беркут, кречет, перелетные птицы (лебедь-кликун, гусь-гуменник и др.); нерестилища нерки; горячие источники
7	**Река Морошечная**	Р	1972	150000	Тигильский	Юг района, в 60 км на юг от с. Усть-Хайрюзово, в 200 км от с. Тигиль	Экологический / Долина реки с крупной приморской лагуной и заболоченными прибрежными равнинами у Охотского моря. Место размножения гуся-гуменника. Место остановки во время миграций гусеобразных и ржанкообразных птиц. Редкие птицы (орланы белоплечий и белохвост, кречет). Нерестилище камчатской семги. Племенной очаг акклиматизированной черной ондатры. Рамсар
8	**Утхолок**	Р	1983	49800	Тигильский	Запад Тигильского района, в 70 км от с. Ковран	Экологический / Междуречье рр. Квачина и Утхолок на Охотском побережье с озерами, болотами, кочкарниковыми тундрами, каменно-березовыми лесами, лугами. Место размножения и линьки гуся-

N	Название ООПТ	Значение	Год создания ООПТ	Площадь, га	АТО	Местоположение	Профиль / Объекты охраны
							гуменника и других водоплавающих птиц (лебедь-кликун, кряква, чирок-свистунок и трескунок, свиязь, шилохвость, широконоска, хохлатая чернеть, гоголь, длинноносый и большой крохали). Морские колониальные птицы (кайры, чайки, бакланы). Редкие птицы (белоплечий орлан) и рыбы (камчатская семга). Рамсар
9	**Северо-Аянкинский лиственничный**	М	1992	62000	Пенжинский	Пойма р. Пенжины и ее притоков (Мургаль, Тополевка, Лесная, Бунтуна, Энминда, Гивухейвеем, Хуизное, Кургучан)	Ботанический / Лиственница Каяндера; лиственничные леса
Категория ООПТ: ***Памятники природы***							
10	**Лежбище моржей на Семеновской косе острова Карагинский**	Р	1983		Карагинский	В западной части Карагинского залива Берингова моря	Зоологический / Лежбище морских млекопитающих
11	**Остров Манчжур**	Р	1983		Карагинский	В Укинской губе Карагинского залива Берингова моря, у п-ва Озерной и залива Маламваям	Зоологический / Лежбище морских млекопитающих
12	**Остров Птичий**	Р	1981		Карагинский	В 400 м от о-ва Карагинский, в Беринговом море, у устья р. Якльехриваям	Зоологический / Морские колониальные птицы
13	**Бухта Анастасии**	Р	1983		Олюторский	Бухта при впадении рр. Ильпи и Итчайваям в Берингово море	Ландшафтный, зоологический / Лежбище моржей
14	**Бухта Южно-Глубокая**	Р	1983		Олюторский	Восточная часть п-ва Говена	Ландшафтный / Природный комплекс восточной части п-ва Говена
15	**Мыс Витгенштейна**	Р	1983		Олюторский	Между бухтами Глубокая и Амаян Берингова моря	Ландшафтный, зоологический / Лежбище сивучей
16	**Мыс Грозный**	Р	1992		Олюторский	В 30 км на запад от села Пахачи	Ландшафтный, зоологический / Морские колониальные птицы
17	**Озеро Илир-Гытхын**	Р	1981		Олюторский	В охранной зоне участка Говена Корякского заповедника	Комплексный / Природный комплекс
18	**Озеро Потат-Гытхын**	Р	1981		Олюторский	В охранной зоне участка Говена Корякского заповедника	Комплексный / Природный комплекс
19	**Остров Богослова**	Р	1983		Олюторский	Бухта Наталии Берингова моря	Зоологический / Морские колониальные птицы, лежбища морских млекопитающих
20	**Остров Верхотурова**	Р	1981		Олюторский	В северной части Карагинского залива Берингова моря; в пределах одноименного заказника	Комплексный / Природный комплекс
21	**Остров Кекур Витгенштейна**	Р	1983		Олюторский	Между бухтами Глубокая и Амаян Берингова моря	Ландшафтный, экологический / Морские колониальные птицы
22	**Высокодекоративный лесной ландшафт, лиственничник разнотравный**	Р	1980	50	Пенжинский		Ботанический / Сообщество лиственничного леса
23	**Остров Добржанского**	Р	1983		Пенжинский	Северо-запад Пенжинской губы залива Шелихова близ мыса Обрывистый	Ландшафтный, экологический / Морские колониальные птицы
24	**Река Белая**	Р	1981		Пенжинский	От слияния рр. Пальматкина и Эссовеем до впадения в р. Пенжина	Комплексный / Природный комплекс
25	**Аметисты в устье реки Шаманка**	Р	1983		Тигильский	Северная часть р-на, в устье р. Шаманка	Геологический / Аметистовые залежи
26	**Камчатская жемчужница на реке Белоголовой**	Р	1983		Тигильский	В нижнем течении р. Белоголовая	Зоологический / Колония моллюсков жемчужницы Миддендорфа
27	**Мыс Зубчатый**	Р	1983		Тигильский	На п-ве Утхолок	Зоологический / Морские колониальные птицы, лежбище морских млекопитающих
28	**Мыс Кинкильский**	Р	1981		Тигильский	Между населенными пунктами Лесная и Полана	Геологический / Залежи аметиста
29	**Мыс Южный**	Р	1983		Тигильский	На п-ве Утхолок	Зоологический / Морские колониальные птицы, лежбище морских млекопитающих
30	**Озеро Паланское**	Р	1981		Тигильский	На севере района	Комплексный / Природный комплекс, нерестилище нерки
31	**Остров Скала**	Р	1983		Тигильский	У устья рр. Хайрозово и Белоголовой, в 8 км от острова Птичий	Зоологический / Морские колониальные птицы, лежбище морских млекопитающих
32	**Паланские горячие источники**	Р	1981		Тигильский	У оз. Паланского	Водный / Термальные минеральные источники
33	**Паланские пороги**	Р	1983		Тигильский	На р. Палана при ее выходе из оз. Паланское	Ландшафтный, рекреационный / Русло реки

N	Название ООПТ	Значение	Год создания ООПТ	Площадь, га	АТО	Местоположение	Профиль / Объекты охраны
34	**Точилинский разрез**	Р	1981		Тигильский	Между рр. Воямполка и Аманино	Палеонтологический, геологический / Геологическое обнажение
35	**Алхавитоваямские минеральные источники**	М	1992	300	Карагинский	Левый приток р. Валоваям	Ландшафтный / Минеральные источники
36	**Атвенайваямские минеральные источники**	М	1992	100	Карагинский		Ландшафтный / Минеральные источники
37	**Вэвиваямские минеральные источники**	М	1992	1500	Карагинский	На восток от вершины Острая (2549 м) Срединного хребта; впадают в р. Вэвиваям (приток р. Хайлюля)	Ландшафтный / Минеральные источники
38	**Гнуваямские минеральные источники**	М	1992	200	Карагинский	В центре о-ва Карагинский	Ландшафтный / Минеральные источники
39	**Демидовские минеральные источники**	М	1992	1500	Карагинский		Ландшафтный / Минеральные источники
40	**Дранкинские минеральные источники**	М	1992	300	Карагинский	В верховьях р. Дранка, впадающей в Карагинский залив Берингова моря	Ландшафтный / Минеральные источники
41	**Ивашкинские минеральные источники**	М	1992	300	Карагинский	В верховьях р. Ивашка (Эмиваям)	Ландшафтный / Минеральные источники
42	**Источник 147**	М	1992	300	Карагинский		Ландшафтный / Минеральные источники
43	**Источник 4**	М	1992	80	Карагинский		Ландшафтный / Минеральные источники
44	**Иэтваямские минеральные источники**	М	1992	64	Карагинский	Впадают в реку Иэтваям, правый приток р. Сановаям (Русакова)	Ландшафтный / Минеральные источники
45	**Кангалатваямские минеральные источники**	М	1992	500	Карагинский	Стекают в р. Кангалатваям, правый приток р. Хайлюля	Ландшафтный / Минеральные источники
46	**Кервокомлейваямские минеральные источники**	М	1992	200	Карагинский	В верховьях р. Сигаиэктап (севернее р. Тымлат) в отрогах Срединного хребта	Ландшафтный / Минеральные источники
47	**Кингинские минеральные источники**	М	1992	150	Карагинский	Севернее бухты Подкагерная Пенжинской губы залива Шелихова	Ландшафтный / Минеральные источники
48	**Кичигинские минеральные источники**	М	1992	80	Карагинский	Правый приток р. Кичига в ее среднем течении	Ландшафтный / Минеральные источники
49	**Левокиучинские минеральный источник**	М	1992	900	Карагинский	Стекает в реку Левый Киучин, левый приток р. Киучин – левого притока р. Озерная, впадающей в залив Озерной Берингова моря	Ландшафтный / Минеральные источники
50	**Лево-Укинские минеральные источники**	М	1992	80	Карагинский	Стекают в р. Левая Ука, левый приток р. Ука	Ландшафтный / Минеральные источники
51	**Македонские минеральные источники**	М	1992	1500	Карагинский	Левый приток р. Маламваям, впадающей в залив Маламваям Уканской губы Карагинского залива Берингова моря	Ландшафтный / Минеральные источники
52	**Маламваямские минеральные источники**	М	1992	1700	Карагинский	Стекают в верховье р. Маламваям, впадающей в залив Маламваям Укинской губы Карагинского залива Берингова моря	Ландшафтный / Минеральные источники
53	**Минеральные источники мыса Перевального**	М	1992	90	Карагинский		Ландшафтный / Минеральные источники
54	**Озеро Каланан**	М	1992	200	Карагинский	На север от гор Наипильнак, у р. Тыкляваям (озеро соединено с ней протокой)	Эндемичный вид гольца
55	**Озеро Оссорское, ручей Копайка**	М	1992	75	Карагинский	На север от гор Наипильнак, у р. Тыкляваям (соединено с ней протокой)	Живописное озеро; местообитание нерки, гольца
56	**Озеро Царское**	М	1992	1	Карагинский		Живописное озеро
57	**Окессынваямские минеральные источники**	М	1992	80	Карагинский	Образуют р. Окессынваям, приток р. Ивашка (Эмиваям)	Ландшафтный / Минеральные источники
58	**Право-Укинские минеральные источники**	М	1992	80	Карагинский	Стекают в р. Правая Ука, правый приток р. Ука	Ландшафтный / Минеральные источники

N	Название ООПТ	Значение	Год создания ООПТ	Площадь, га	АТО	Местоположение	Профиль / Объекты охраны
59	**Сигайэктапские минеральные источники**	М	1992	100	Карагинский	В верховьях р. Сигаиэктап (севернее р. Тымлат) в отрогах Срединного хребта	Ландшафтный / Минеральные источники
60	**Слядневские минеральные источники**	М	1992	100	Карагинский	На п-ве Наукинский - части п-ва Озерной	Ландшафтный / Минеральные источники
61	**Тыкляваямские минеральные источники**	М	1992	1200	Карагинский	Образуют ручей Тыкляваям, левый приток р. Хайлюля в ее среднем течении	Ландшафтный / Минеральные источники
62	**Тымлатские минеральные источники**	М	1992	500	Карагинский	Левый приток р. Тымлат, впадающей в Карагинский залив Берингова моря	Ландшафтный / Минеральные источники
63	**Укинские минеральные источники**	М	1992	400	Карагинский	Западная часть п-ва Наукинский - части п-ва Озерной	Ландшафтный / Минеральные источники
64	**Хайлюлинские минеральные источники**	М	1992	80	Карагинский	В верховьях р. Хайлюля	Ландшафтный / Минеральные источники
65	**Хухотваямские, Хухлотваямские, Русаковские, Горячий лог минеральные источники**	М	1992	1500	Карагинский	В верховьях р. Сановаям (Русакова)	Ландшафтный / Минеральные источники
66	**Южно-Карагинские минеральные источники**	М	1992	240	Карагинский	Юг о-ва Карагинский	Ландшафтный / Минеральные источники

Чукотский автономный округ (01.06.2006 г.)

N	Название ООПТ	Значение	Год создания ООПТ	Площадь, га	АТО	Местоположение	Профиль / Объекты охраны
Категория ООПТ: ***Государственные природные заповедники***							
1	**Остров Врангеля**	Ф	1976	2225650, в том числе морская акватория 1430000; охранная зона 3435950 (морская акватория)	Шмидтовский	Острова Врангеля и Геральд в Северном Ледовитом океане, на границе Восточно-Сибирского и Чукотского морей	Арктические островные тундры; уникальные сообщества растений; популяции овцебыка, белого медведя, белого гуся; лежбища моржей, колонии морских птиц. ВКиПН, 2004 (объект «Остров Врангеля»)
Категория ООПТ: ***Природные парки***							
2	**Берингия**	Р	1993	3053300	Чукотский, Провиденский	Восточная часть Чукотского п-ва	Природно-этнический / Природные экосистемы тундр
Категория ООПТ: ***Государственные природные заказники***							
3	**Лебединый**	Ф	1982	390000	Анадырский	Центральная часть района, междуречье Майна и Анадыря	Зоологический / Птицы: тихоокеанская черная казарка, белый гусь, пискулька, белошей, белая чайка, орлан-белохвост, кречет, лебедь-кликун. Редкие растения: мелколепестник сложный, гастролихнис Сочавы, остролодочник почти-длинноножковый, асахинея Шоландера, корисцыум зеленый
4	**Усть-Танюрерский**	Р	1974	415500	Анадырский	Центральная часть района, недалеко от пос. Краснено	Зоологический / Места гнездования перелетных птиц

N	Название ООПТ	Значение	Год создания ООПТ	Площадь, га	АТО	Местоположение	Профиль / Объекты охраны
5	**Автоткууль**	Р	1971	250000	Беринговский	Северо-восточное побережье района, в 60 км от г. Анадырь; побережье Анадырского лимана и Анадырского залива, от низовьев р. Автоткууль до мыса Барыковка, включая лагуны Тымна, Глубокая, Средняя, Кэйнгыпыльгын	Зоологический / Приморские тундры, водоплавающие птицы
6	**Чаунская губа**	Р	1971	210500	Чаунский	Состоит из двух обособленных участков. Первый участок (200000 га, бывший заказник Теюкууль) на восточном побережье Чаунской губы, недалеко от пос. Комсомольский и Красноармейский. Второй участок (10500 га, территория бывшего научного стационара ИБПС) на южном побережье Чаунской губы, между устьями р. Пучевеем и р. Чаун	Зоологический / Места гнездования, отдыха и линьки водоплавающих и околоводных птиц (тундровый лебедь, белый гусь, пискулька, белолобый, чернозобая гагара, три вида гаг, розовая чайка и др.)
Категория ООПТ: ***Памятники природы***							
7	**Озеро Эльгыгытгын**	Р	1983	350	Анадырский	Северная часть района, у границы с Чаунским районом	Геологический / Озеро как уникальный геологический объект, происхождение которого (метеоритный кратер или эндогенный взрыв) является предметом дискуссии. Флора и фауна гидробионтов
8	**Пекульнейский**	Р	1983	37	Анадырский	Центральная часть района, недалеко от с. Усть-Белая	Ботанический / Растительность горных тундр, реликтовые виды растений, комплекс растений кальцефитов
9	**Тнеквеемская роща**	Р	1983	37	Анадырский	Северо-восточная часть района, северная часть Нижне- Анадырской низменности, в пойме правого притока р. Канчалан, устьевое междуречье рр. Тнекквеем и Кытэпнайваам	Ботанический / Уникальная тополево-чозениевая роща
10	**Анюйский**	Р	1983	12500	Билибинский	Восточная часть района, у р. Монни (бассейн р. Б. Анюй)	Геологический / Потухший стратовулкан голоценового возраста
11	**Амгуэмский**	Р	1983	27	Иультинский	Участок долины р. Амгуэма в среднем течении, от места пересечения ее с Иультинской трассой (от Амгуэмского моста вниз до бывшей метеостанции)	Ботанический / Самые восточные в Азии местонахождения скоплений степных реликтовых растений
12	**Аччен**	Р	1983	9000	Провиденский	Южная часть района, побережье Анадырского залива, в 50 км от с. Нунлингран	Водный / Уникальное озеро - место нереста ценных пород рыб, в том числе нерки, чавычи, горбуши, гольцов, ряпушки
13	**Ключевой**	Р	1983	21	Провиденский	Восточная часть района, берег Сенявинского пролива	Водный / Термоминеральные источники. Уникальная термофильная растительность
14	**Чаплинский**	Р	1983	9	Провиденский	Восточная часть Провиденского района, мыс Чаплина	Ботанический / Чаплинские термальные источники. Уникальная термофильная растительность, в том числе редкие виды
15	**Айонский**	Р	1983	13	Чаунский	Западная часть острова Айон	Ботанический / Лугостепная и типично степная растительность на останцах полярного шельфа. Три участка реликтовых степей, эндемичные виды растений, криофитно-степные группировки
16	**Пинейвеемский**	Р	1983	23	Чаунский	Юго-западное побережье Чаунской губы, верховья рр. Кремянки и Пинейвеема	Ботанический / Самые богатые местонахождения реликтовых степных и тундростепных сообществ чукотской тундры
17	**Раучуагытгын**	Р	1983	573	Чаунский	Южная часть района, верховья р. Раучуа, недалеко от пос. Бараниха	Ботанический / Уникальное озеро моренного генезиса с прилегающими территориями
18	**Роутанский**	Р	1983	19	Чаунский	Чаунская губа, о. Большой Роутан	Ботанический / Островные степные, типчаковые и лугостепные сообщества; эндемичные и реликтовые виды растений
19	**Утиный**	Р	1983	70	Чаунский	Вблизи пос. Красноармейский; в 6-7 км на север от 42 км автодороги Певек- Комсомольский	Геологический / Останцы - кекуры, сложенные порфиро-бластовыми гранитами
20	**Восточный**	Р	1983	23	Чукотский	Северо-восточное побережье Чукотского полуострова, недалеко от с. Уэлен	Водно-ботанический / Редкие виды растений: шиповник американский, кочедыжник буковой, папоротник и др.
21	**Мечигменский**	Р	1983	17	Чукотский	Восточное побережье Чукотского полуострова, недалеко от с. Лорино	Водный / Горячие термоминеральные источники с уникальной термофильной растительностью
22	**Термальный**	Р	1983	31	Чукотский	Центральная часть района, среднее течение р. Инпынзувеем, верховье р. Гильмимлевеем	Комплексный / Группа уникальных термоминеральных источников, термофильные сообщества источников и их окружения, в т.ч. 5 видов лишайников, 19 - мхов, 13 – сосудистых растений, нигде более не известных на Чукотке, в их числе роды Rippia, Bolboschoenus, Tillaea, нигде более не известные в Арктике

N	Название ООПТ	Значение	Год создания ООПТ	Площадь, га	АТО	Местоположение	Профиль / Объекты охраны
23	**Чегитуньский**	Р	1983	20	Чукотский	Северо-восточная часть Чукотского полуострова, в нижнем течении р. Чегитунь	Комплексный / Интересные криоксерофитные травяные группировки с господством Kobresia filifolia и Carex macrogyna, присутствием Cnidium cnidiifolium, Potentilla anachoretica, P. arenosa и др.; Torularia humilis ssp. arctica, Hedysarum mackenzii. Здесь же единственные местонахождения реликтовых Arabidopsis tschuktschorum, A. bursifolia ssp. beringensis, Potenilla rubricaulis s.l., Salix brachycarpa ssp. niphoclada и др.
24	**Березовский (Телекайская роща)**	Р	1983	23	Шмидтовский	Южная часть района, у слияния рр. Правый и Левый Телекай	Ботанический / Наиболее северная крупная чозеневая роща, рощицы белой березы (самые северные в Чукотском нагорье)
25	**Паляваамский**	Р	1983	19	Шмидтовский	В западной части района, у границы с Чаунским районом; пойма и горное правобережье р. Паляваам в среднем течении, выше устья р. Левтутвеем и вверх выше р. Голубой	Ботанический / Самые крупные колонии степной растительности в Чукотской тундре; скопление редких реликтовых видов, эндемичный подряд крестоцветных
26	**Пегтымельский**	Р	1983	11	Шмидтовский	Центральная часть района	Природно-исторический / Уникальные наскальные рисунки (возраст около 2 тыс. лет)

Приложение

СВОДНЫЙ ПЕРЕЧЕНЬ ИСТОРИКО-КУЛЬТУРНЫХ МУЗЕЕВ-ЗАПОВЕДНИКОВ (С ФИЛИАЛАМИ) И МУЗЕЕВ-УСАДЕБ

Субъект РФ	Название	Год создания	Площадь , га (площадь охранной зоны)
Республика Бурятия	Этнографический музей народов Забайкалья	1973	23
Республика Дагестан	Дербентский государственный историко-архитектурный и художественный музей-заповедник «Древний Дербент»	1988	439
Республика Ингушетия	Джейрахско-Ассинский государственный историко-архитектурный и природный музей-заповедник		64000
Карачаево-Черкесская Республика	Карачаево-Черкесский историко-культурный и природный музей-заповедник и его филиалы:	1983	
	• Нижне-Архызский историко-архитектурный и археологический комплекс	1960	54,1 (741)
	• Сентинский историко-архитектурный и археологический комплекс	1960	25 (181)
	• Музей-памятник защитникам перевалов Кавказа в годы Великой Отечественной войны	1968	3 (3)
	• Музей истории туризма и альпинизма города-курорта Теберда	1989	0,32 (2)
Республика Карелия	Государственный историко-архитектурный и этнографический музей-заповедник “Кижи”	1966	54,2 (9990)
Республика Марий Эл	Музей-заповедник “Юринский замок и его усадьба”	1972	6,0
Республика Саха (Якутия)	Ленский государственный историко-архитектурный музей-заповедник ”Дружба”	1989	20
Республика Татарстан	Болгарский государственный историко-архитектурный музей-заповедник и его филиал:	1969	380 (415)
	• «Сувар»	1998	95
	Государственный историко-архитектурный и художественный музей-заповедник « Казанский Кремль»	1994	13,4
	Елабужский государственный историко-архитектурный и художественный музей-заповедник	1989	707
	Иске-Казанский государственный музей-заповедник	1992	6 (137)
	Билярский историко-археологический и природный музей-заповедник	1992	2,4
	Историко-культурный музей-заповедник “Иднакар”	1997	14,7
Республика Удмуртия	Государственный музей-усадьба П.И. Чайковского	1940	3,2 (6,0)
Республика Хакасия	Хакасский республиканский национальный музей-заповедник “Казановка”	1996	18400
Чеченская Республика	Аргунский государственный историко-архитектурный и природный музей-заповедник		240
Алтайский край	Историко-мемориальный музей-заповедник В.М. Шукшина	1977	1,16 (142)
Краснодарский край	Краснодарский государственный историко-археологический музей-заповедник им. Е.Д. Филицина и его филиалы:	1977	
	• Краснодарский краеведческий музей	1977	0,3 (0,3)
	• Музей семьи Степановых	1970	1,7 (1,7)
	• Темрюкский историко-археологический музей	1977	2,8 (2,8)
	• Таманский музейный комплекс	1977	0,72 (0,72)
	• Анапский археологический музей	1977	1,9
	Новороссийский государственный исторический музей-заповедник	1987	16,9
Красноярский край	Государственный историко-этнографический музей-заповедник “Шушенское”	1970	6,6 (4,9)
	Музей-усадьба В.И. Сурикова	1948	0,3
Ставропольский край	Государственный музей-заповедник М. Ю. Лермонтова	1912	2 (3)
	Археологический и природный музей-заповедник “Татарское городище”, филиал Ставропольского краеведческого музея	1992	198,6
	Мемориальный музей-усадьба художника Ярошенко	1962	1,5
Архангельская область	Соловецкий государственный историко-культурный и природный музей-заповедник	1974	106128

Субъект РФ	Название	Год создания	Площадь , га (площадь охранной зоны)
Астраханская область	Астраханский государственный объединенный историко-архитектурный музей-заповедник	1980	0,9
Белгородская область	Государственный военно-исторический музей-заповедник “Прохоровское поле”	1995	6000 (9)
Владимирская область	Государственный Владимиро-Суздальский историко-архитектурный и художественный музей-заповедник	1958	2,3 (7,8)
	Суздальский филиал	1958	17,7 (490)
	Филиал в г. Гусь-Хрустальный	1972	1,0 (2,9)
	Государственный историко-архитектурный и художественный музей-заповедник “Александровская Слобода”	1994	11 (80)
Волгоградская область	Государственный историко-этнографический и архитектурный музей-заповедник “Старая Сарепта”	1990	10,4 (12,4)
Вологодская область	Вологодский государственный историко-архитектурный и художественный музей-заповедник (Ансамбль Вологодского Кремля) и его филиалы:	1923	1,58
	• Дом Петра I	1885	0,2
	• Историко-мемориальный дом-музей А.Ф. Можайского	1989	3,0
	• Церковь Иоанна Предтечи в Рощенье с фресками	1924	0,3
	• Архитектурно-этнографический музей Вологодской области	1979	12,7
	Великоустюгский государственный историко-архитектурный и художественный музей-заповедник	1918	7,0 (7)
	Кирилло-Белозерский историко-архитектурный и художественный музей-заповедник и его филиал:	1924	12,7
	• Музей фресок Дионисия	1958	1,0
	Музей-усадьба Батюшковых и А.И. Куприна	1960	5,3
Воронежская область	Государственный археологический музей-заповедник “Костенки”	1991	9,1
	Природный историко-археологический музей-заповедник “Дивногорье”	1991	1100
	Музей-усадьба Д.В. Венивитинова		2,8
Ивановская область	Плесский государственный историко-архитектурный и художественный музей-заповедник	1982	78 (256)
Калужская область	Мемориальный историко-архитектурный природный музей-усадьба “Полотняный завод”		
Кемеровская область	Историко-культурный и природный музей-заповедник “Томская Писаница”	1988	156
Кировская область	Музей-усадьба академика А.Н. Бакулева	1991	0,25
	Этно-экологический музей-заповедник “Тюльберский городок”		10
Костромская область	Костромской государственный объединенный историко-архитектурный музей-заповедник “Ипатьевский монастырь”	1958	52,9
	Государственный мемориальный и природный музей-заповедник А.Н. Островского “Щелыково”		242
Ленинградская область	Государственный историко-архитектурный и природный музей-заповедник ” Парк Монрепо”	1988	163
	Историко-археологический и архитектурно-художественный музей-заповедник “Старая Ладога”	1971	190 (220)
	Военно-исторический и мемориальный музей-заповедник “Прорыв блокады Ленинграда”		30
	Литературно-мемориальный музей-усадьба П. Е. Щербова	1999	0,3
	Литературно-мемориальный и историко-художественный музей-усадьба “Рождествено”	1987	16,0 (24)
	Музей-усадьба “Приютино”		12
	Музей-усадьба Н.К. Рериха “Извара”	1984	58,7 (60)
	Историко-этнографический музей-заповедник “Ялкала”	1993	9,8 (216)
Липецкая область	Музей-усадьба “Край Долгорукий”	1967	0,1
Московская область	Государственный исторический музей-заповедник “Горки Ленинские”	1972	221 (9,5)
	Историко-мемориальный музей-заповедник “Подолье”		13,1
	Сергиево-Посадский государственный историко-художественный музей-заповедник	1920	4,1
	Музей-заповедник “Дмитровский кремль”	1918	(20)
	Государственный историко-художественный музей-заповедник “Абрамцево”	1920	48,2 (250)
	Государственный Бородинский военно-исторический музей-заповедник	1839	10970
	Государственный литературно-мемориальный музей-заповедник А. П. Чехова	1968	12,3 (60)

Субъект РФ	Название	Год создания	Площадь , га (площадь охранной зоны)
	Государственный историко-литературный и природный музей-заповедник им. А.А. Блока	1984	4,0
	Государственный историко-литературный музей-заповедник А.С. Пушкина	1987	32,2 (2500)
	Государственный музей-усадьба “Архангельское”		276
	Государственный музей-усадьба Остафьево “Русский Парнас”	1988	41,4 (227)
	Музей-усадьба “Мураново” имени Ф.И. Тютчева	1920	11,7 (16,2)
	Музей-усадьба Д. И. Менделеева “Боблово”	1987	319,3 (25)
Нижегородская область	Нижегородский государственный историко-архитектурный музей-заповедник и его филиалы:	1896	0,4
	• Нижегородский Кремль	1958	1,7
	• Музей архитектуры и быта народов Нижегородского Поволжья	1973	35,9
	• Музей нижегородской интеллигенции	1967	0
	• Нижегородский Острог	1981	0,9
	• Музей истории художественных промыслов	1977	0
	Государственный литературно-мемориальный и природный музей-заповедник А.С. Пушкина “Болдино”	1949	51
Новгородская область	Новгородский государственный объединенный музей-заповедник и его филиалы:	1865	25,5
	• Боровичский	1918	2,3
	• Музей-усадьба А.В. Суворова	1942	6,07 (72,4)
	• Дом-музей Ф.М. Достоевского (г. Старая Русса)	1969	0,5
	• Старорусский	1976	1,0
	• Чудовский	1962	2,4
	• Музей народного деревянного зодчества “Витославлицы”	1964	33,4 (33,4)
Оренбургская область	Бугурусланский музей-заповедник писателя С.Т. Аксакова		530
Орловская область	Государственный мемориальный и природный музей-заповедник И.С. Тургенева “Спасское Лутовиново”	1922	89 (9000)
Пензенская область	Государственный Лермонтовский музей-заповедник “Тарханы”	1939	130,5 (2460)
	Государственный музей-усадьба В.Г. Белинского		3,0
Псковская область	Псковский государственный объединенный историко-архитектурный и художественный музей-заповедник и его филиал:	1876	1,0 (0,5)
	• Музей-усадьба М.П. Мусоргского	1970	8 (40)
	Мемориальный музей-усадьба И.А. Римского-Корсакова “Любенск-Вечаша”	1967	58,2 (655)
	Государственный историко-архитектурный и природно-ландшафтный музей-заповедник “Изборск” и его филиалы:	1996	7734 (7130)
	• ПЦ «Кильск»	1996	2,5
	• Крестьянская усадьба	1996	0,5
	• Этнографическая усадьба “Сигово”	1996	3,62
	Государственный мемориальный историко-литературный и природно-ландшафтный музей-заповедник “Михайловское” и его филиал:	1922	1080,4
	• Музей-усадьба Осиповых - Вульф	1922	68,6
Ростовская область	Государственный музей-заповедник М.А. Шолохова	1984	12,8 (38236)
	Археологический музей-заповедник “Танаис”	1960	20,3
	Старочеркасский историко-архитектурный музей-заповедник	1970	62,88
	Раздорский государственный этнографический музей-заповедник	1988	3600
	Таганрогский государственный литературный и историко-архитектурный музей-заповедник	1983	1,5
Рязанская область	Рязанский историко-архитектурный музей-заповедник	1968	26,4
	Государственный музей-заповедник им. С.А. Есенина	1965	21
	Мемориальный музей-усадьба академика И.П. Павлова	1946	0,6 (1,1)
Самарская область	Музей-усадьба А.К. Толстого		0,4

Субъект РФ	Название	Год создания	Площадь , га (площадь охранной зоны)
Саратовская область	Музей-усадьба Н.Г. Чернышевского	1920	0,75 (3,2)
Свердловская область	Нижнесинячихинский музей-заповедник деревянного зодчества и народной культуры		52,3
	Верхотурский историко-архитектурный музей-заповедник		3,6
	Нижнетагильский государственный музей-заповедник горнозаводского дела Среднего Урала	1988	28,5
Смоленская область	Смоленский государственный музей-заповедник и его филиалы:	1975	24
	• Историко-архитектурный комплекс "Теремок"	1975	14
	• Музей-усадьба М.И. Глинки	1982	19,9
	• Музей усадьба А.Т. Твардовского	1977	1,8
	• Дом-музей Н.М. Пржевальского		
	Государственный историко-культурный и природный музей-заповедник А.С. Грибоедова "Хмелита"	1990	24633
Тамбовская область	Мемориальный музей-усадьба С.В. Рахманинова		18,5
	Музей-усадьба А.М. Герасимова	1975	0,3
Тульская область	Государственный военно-исторический и природный музей-заповедник "Куликово Поле"	1997	1300 (199220)
	Государственный мемориальный и природный заповедник музей-усадьба Л.Н. Толстого "Ясная Поляна"	1921	412 (1910)
	Государственный мемориальный историко-художественный и природный музей-заповедник В.Д. Поленова	1990	870 + 520 (5774)
	Музей-усадьба А.Т. Болотова "Дворяниново"	1988	604,2
Тюменская область	Археологический музей-заповедник на оз. Андреевском		183
	Тобольский государственный историко-архитектурный музей-заповедник	1870	6,0 (18)
	Ембаевский историко-археологический музей-заповедник		0,2
Ульяновская область	Государственный историко-мемориальный заповедник "Родина В.И. Ленина"	1984	173,8
	Музей-усадьба А.А. Пластова	1993	0,1 (1.0)
Ярославская область	Ярославский историко-архитектурный музей-заповедник	1959	5,9
	Государственный литературно-мемориальный музей-заповедник Н.А. Некрасова "Карабиха"	1946	14,6 (432)
	Филиал «Абакумцево-Грешнево»	1989	3,3 (99,3)
	Рыбинский государственный историко-архитектурный и художественный музей-заповедник	1910	
	Государственный музей-заповедник "Ростовский кремль"	1883	3,7
	Переславль-Залесский государственный историко-архитектурный и художественный музей-заповедник и филиалы:	1919	4,2 (50)
	• Музей-усадьба "Ботик Петра"	1803	10
	• Музей-усадьба "Имение Ганшиных"	1969	0,5
г. Москва	Государственный историко-культурный музей-заповедник "Московский Кремль"	1991	47,4
	Государственный историко-архитектурный, художественный и ландшафтный музей-заповедник "Царицыно"	1984	550 (550)
	Московский государственный объединенный художественный историко-архитектурный и природно-ландшафтный музей-заповедник "Коломенское-Люблино-Лефортово"	1924	256 (320)
	Московский музей-усадьба "Останкино"	1918	9,2 (273,6)
	Музей-усадьба Л.Н. Толстого в Москве "Хамовники"	1911	0,9
г. Санкт-Петербург	Государственный художественно-архитектурный дворцово -парковый музей-заповедник "Павловск"	1983	600
	Государственный художественно-архитектурный дворцово-парковый музей-заповедник "Царское Село"	1983	313
	Государственный художественно-архитектурный музей-заповедник "Ораниенбаум"	1985	162
	Государственный дворцово-парковый и историко-художественный музей-заповедник "Гатчина"	1993	147
	Государственный музей-заповедник "Петергоф"	1918	265

Примечания: Историко-культурные заповедники и музеи-усадьбы *не являются ООПТ*, но особенности их правового статуса, режима охраны позволяют считать их одним из компонентов территориальной охраны природы России. Источник помещенной в таблице информации – Государственный доклад «О состоянии и об охране окружающей среды Российской Федерации в 2005 году». М.: МПР России, 2006.

Замечания и предложения, касающиеся данного издания
и возможного сотрудничества, можно направлять по адресу:
Россия, 117628 Москва, М-628, ВНИИприроды,
лаборатория заповедного дела (ООПТ).
Электронная почта: arrinp@rol.ru (канцелярия),
ochagov@orc.ru (заведующий лабораторией);
Тел.: (495) 423-03-22 (канцелярия);
423-19-55 (лаборатория заповедного дела (ООПТ));
факс: (495) 423-23-22 (канцелярия).

Н.А. Потапова, вед. научн. сотр. лаборатории заповедного дела (ООПТ) Всероссийского научно-исследовательского института охраны природы (ВНИИприроды).

Р.И. Назырова, к.г.н., вед. научн. сотр. лаборатории заповедного дела (ООПТ) Всероссийского научно-исследовательского института охраны природы (ВНИИприроды).
e-mail: r-nazyrova@mtu-net.ru

Н.М. Забелина, к.г.н., вед. научн. сотр. лаборатории заповедного дела (ООПТ) Всероссийского научно-исследовательского института охраны природы (ВНИИприроды).
e-mail: nzabelina@rambler.ru

Л.С. Исаева-Петрова, к.б.н., вед. научн. сотр. лаборатории заповедного дела (ООПТ) Всероссийского научно-исследовательского института охраны природы (ВНИИприроды).
e-mail: isa-petr@mtu-net.ru

В.Н. Коротков, к.б.н., вед. научн. сотр. лаборатории заповедного дела (ООПТ) Всероссийского научно-исследовательского института охраны природы (ВНИИприроды).
e-mail: korotkovv@list.ru

Д.М. Очагов, заведующий лабораторией заповедного дела (ООПТ) Всероссийского научно-исследовательского института охраны природы (ВНИИприроды).
e-mail: ochagov@orc.ru



Всероссийский
научно-исследовательский
институт охраны природы



Эта книга оформлена дизайн-студией График Лаб
и изготовлена издательством «Орбис Пиктус».

Наше издательство имеет большой опыт в издании научной
литературы, в том числе природоохранной тематики.

Если вам нужно издать книгу (или иные полиграфические работы),
мы готовы к сотрудничеству.

Телефон: +7(495) 798-77-27, +7(903) 798-77-27

mail: pictus@list.ru

www.orbispictus.ru